

oxf. 91 : (497.12 Alpsko Posočje) = 861 = 863

INŠTITUT ZA GOZDNO IN LESNO GOSPODARSTVO
PRI BIOTEHNIŠKI FAKULTETI - LJUBLJANA

SLUŽBENA TAJNA
POVERLJIVO

I. KRATAK
~~IZV.~~ IZVEŠTAJ O ISTRAŽIVAČKOM RADU

- PROBLEM NAPUŠTANJA POLJOPRIVREDNIH
ZEMLJIŠTA U SR SLOVENIJI
- PLANIRANJE ISKORIŠČAVANJA ZEMLJIŠTA
NA PRIMERU ALPSKOG POSOČJA
(TERITORIA OPŠTINE TOLMIN)

KRATAK IZVEŠTAJ O
ISTRAŽIVAČKOM RADU

INSTITUT ZA GOZDNO IN
LESNO GOSPODARSTVO PRI BF

SLUŽBENA TAJNA
POVERLJIVO

Št. Pov.

Datum: 14.11.1979

PREDMET: Treći izveštaj o istraživačkom radu

Problem napuštanja poljoprivrednih zemljišta u SR Sloveniji - planiranje
iskorišćavanja zemljišta na primeru Alpskog Posočja
(teritorija opštine TOLMIN)

U skladu s programom istraživačkog rada za 1979. godinu dajemo razčlanjen detaljan izveštaj po izdvojenim područjima istraživanja:

- A. Problem napuštanja poljoprivrednih zemljišta u SR Sloveniji
- B. Planiranje iskorišćavanja zemljišta na primeru Alpskog Posočja
(teritorija opštine Tolmin)

Kratak izveštaj o istraživačkom radu:

- A) Analizirani podaci ankete o napuštanju poljoprivrednih zemljišta i neke druge, za područje istraživanja važne informacije i gradiva, su nam pomogli da oblikujemo sintezu rezultata rada. Ocenjujemo, da smo dosegli postavljene globalne ciljeve i namenu rada, to je: ustanovljavanje napuštanja poljoprivrednih zemljišta pre svega u zavisnosti od prirodnih karakteristika SR Slovenije. Zbog velikog obima obrađenog gradiva (60 upravnih opština SR Slovenije) dajemo u izveštaju samo primer računarsku obradu za upravnu opštinu Ajdovščina. S obzirom na zahtev za jedinstvenu politiku gazdovanja plodnim zemljištima u SR Sloveniji, bilo bi potrebno u daljem radu opredeliti neke korelacije kao generalna izhodišta za razvrstavanje obrastajućih područja katastarskih opština na prednostne oblasti:
 - za poljoprivrednu upotrebu
 - za šumsku upotrebu i
 - za područje, gde nemaju ni šuma ni poljoprivreda prednostne funkcije.

B) Rad obavljen u toku 1979.godine na istraživačkom radu PLANIRANJE ISKORIŠĆAVANJA ZEMLJIŠTA NA PRIMERU ALPSKOG POSČČJA (teritorija opštine TOLMIN), predstavlja nam zadovoljavajuće izhodište za nesmetano nastavljanje rada u smislu postavljenog programa za sledeću godinu.

Izveštaj sastavio
nosilac istraživačkog rada
Ivan ŽONTA, dipl.ing.



V.d. direktor: *Kuder*
Milan KUDER, dipl.ing.

Prevela na srpskohrvatski -
odgovorni saradnik istraživačkog
rada: mag. Nataša KOVAČEVIĆ

S A D R Ž A J

- KRATAK IZVEŠTAJ O ISTRAŽIVAČKOM RADU
- A. PROBLEM NAPUŠTANJA POLJOPRIVREDNIH ZEMLJIŠTA
U SR SLOVENIJI
- B. PLANIRANJE ISKORIŠĆAVANJA ZEMLJIŠTA NA PRIMERU
ALPSKOG POSOČJA
(TERITORIA OPŠTINE TOLMIN)
- C. ZAKLJUČAK

IZVEŠTAJ SASTAVILI:

NOSILAC ISTRAŽIVAČKOG RADA:

Žonta Ivan, dipl.ing.

ODGOVORNI SARADNICI:

mag. Nataša Kovačević, dipl.ing.

Ivan Smole, dipl.ing.

Janko Kalan, dipl.ing.

Miha Adamič, dipl.ing.

SPOLJNI SARADNICI:

Tone Kralj, dipl.mat.

TEHNIČKI SARADNICI IGLG:

Maja Škulj, dipl.ing.

Zvone Stermšek

daktilografkinje:

Mojca Hren-Šenk

Zvonka Vadnjal

kopiranje:

Lojze Pirc

A. PROBLEM NAPUŠTANJA POLJORRIVREDNIH ZEMLJIŠTA
U SR SLOVENIJI

A - S A D R Ž A J

- UVOD
- ANKETA O ZARASTANJU POLJOPRIVREDNIH ZEMLJIŠTA
- USKLADIVANJE DRUŠTVENIH POTREBA SA PRIRODNIM DANOSTIMA
- PRIMER OBRADENIH PODATAKA ANKETE POMOĆU RAĆUNARA
 - UPRAVNA OPŠTINA AJDOVŠČINA (60 OPŠTINA SR SLOVENIJE)
- VREDNOVANJE KULTURNE KRAJINE
- PRIMER IZRADE OSNOVNOG NACRTA OPŠTINSKOG PROSTORSKOG PLANA ZA POLJOPRIVREDNE I ŠUMSKE POVRŠINE

U V O D

Istorijskim i današnjim procesom odnosa između ljudskog društva i prirode nije mogao da izbegne niti tako mali deo kao što je prostor Slovenije. Naprotiv: usled geografskog položaja i drugih brojnih razloga se upravo u prostoru slovenskog naroda izrazito jasno odražavaju mnogi burni odnosi između čoveka - društva i prirode.

Napuštanje poljoprivrednih zemljišta zbog privrednih i socijalnih promena je suprotna pojava sve većih zahteva za osvajanjem novih površina potrebnih za proizvodnju hrane i drugih delatnosti ljudskog društva.

Borba za opstanak je bila u našem prostoru izuzetno jaka i zato je razumljiva silovitost posezanja u prirodni prostor. Više ili manje neisprekidana šumovita krajina se sve više krčila iz perioda u period, s povećavanjem potreba za hranu, takođe se širio poljoprivredni prostor i tamo, gde su uslovi za njega jedva zadovoljavali. Na mnogim mestima su bili promašeni odnosi prirodne ravnoteže naročito na ivičnim područjima, koja su predstavljala pored zaoštrenih prirodnih uslova takođe specifične i konfliktne društvenopolitičke i privredne poligone različitih interesa.

Čovek je u tom borbenom prostoru morao iskoristiti svakidašnje mogućnosti za preživljavanje, koje je nudila priroda s jednostranom dobrinom - plodnom zemljom. Želeli smo se približiti problemu ocenjivanjem stanja na 2634 katastarske opštine SR Slovenije, koje je bilo izvedeno u svim jedinicama šumskoprivrednih oblasti. Pri radu je saradivalo više od 400 revirnih šumara i vođa jedinica čime su dokazali opravdano poverenje za izvođenje tako zahtevnih poslova; a šumska gazdinstva konstruktivan odnos do "rubnih" područja struke kao i širih društvenih procesa.

Razlog, da se šumarstvo prvo odlučilo za ocenu trenda opuštanja poljoprivrednih zemljišta i zarastanje je pre svega:

- 1.) Zbog stalnog povećavanja šumskih površina prilikom uređajnih revizija
- 2.) Zbog potrebe ocena površina, koje imaju ili će imati sličnu smer razvoja ka šumi, a budući šumsko-uređajni periodi će ih postepeno uključivati u šumskoprivredne planove.
- 3.) Zbog potrebe ocene odgovarajućeg odnosa između poljoprivrednih i šumskih površina usled ekološke ravnoteže i prehrambenog bilansa kao i obezbeđivanja najpogodnijih prostorskih mogućnosti za razvoj urbanizacije i infrastrukture.
- 4.) Zbog obvladavanja brojnim prostorskim informacijama iz naslova šumskoprivrednih planova i drugih delatnosti šumarstva u prostoru.
- 5.) Zbog organizirane informacijske mreže, koju predstavljaju stručni saradnici u OOUR-ima povezani u šumskoprivredna područja.

ANKETA O ZARASTANJU POLJOPRIVREDNIH ZEMLJIŠTA

U tabelarnom prikazu su izračunate površine po upravnim opštinama na osnovu izračuna ocena po pripadajućim katastarskim opštinama. Ocenjivanja su izveli, na pripremljenim anketnim listovima revirni šumari, koji nesumnjivo najtačnije poznaju stanje u prostoru na području delokruga pojedinih revira. Poudarak ankete je bio na ocenjivanju različitih stupnjeva napuštanja poljoprivrednih zemljišta i to u odnosu na trenutno stanje i smer trendova opuštanja uzimajući u obzir takođe socijalno-ekonomski aspekt i perspektivu ugroženih poljoprivrednih domaćinstava.

OCENJIVANJE STANJA

Revirne vođe nisu trebale da sakupljaju nikakve brojne podatke i da ih preračunaju, već pomoću anketnog lista da ocene stvarno stanje. Potrebno pomoćno sredstvo pri tome su samo karte pojedinih

GG
GO
Revir

Upravna občina
Katastrska občina
Reg. št. k.o.

I. Zemljiške kategorije (stanje po katastru)

(v ha)

Lastništvo	Intenzivne p.	Travniki	Pašniki	Gozdovi	Neplodno		Skupaj
družbeno							
zasebno							
Skupaj							

II. Ocena zaraščanja kmetijskih površin

Predvidevanje in stanje	Intenzivne pov.		Travniki		Pašniki				Skupaj	
	d	ha	d	ha	d	ha	d	ha	%	ha
ne bo opuščeno										
bo opuščeno										
že opuščeno										
začetki zaraščanja										
zaraščanje										
Skupaj	10		10		10		10		100	

III. Gozdovi

(v ha)

Lastništvo	Po katastru	Po gg načrtih	Razlika	Spremembe 1900-1970
družbeni				
zasebni				
Skupaj		10		
izoblikovan gozd			Ceste v km	
gozd v razvoju				
grmišče				
goličave in začetki zaraščanja				

IV. Naravne značilnosti

Nadmorska višina	do 600m		600—1200m		nad 1200m			
Relief	ravninski svet		gričevnat svet		hribovit svet		gorat svet	
Lega	prisojna		neizravna		osojna			

Obrazec izpolnil:

Datum:

katatarskih opština, sa ucrtanim šumama, kao što se vode u evidenciji po šumskoprivrednom planu (dakle ne po katatarskom, već po stvarnom stanju).

ISPUNJAVANJE ANKETNIH LISTOVA

Anketni listovi se odnose na pojedine katatarske opštine. U njima su već upisani osnovni podaci o površinama i sektoru vlasništva, po podacima iz katastra.

Sve ocene se izražavaju u desetinama. Primer: ocena 3 kod početaka zarastanja travnika znači, da se na tri desetine (ili 30%) svih travnika u katatarskoj opštini već pojavljuju znaci početaka zarastanja. Zbirovi dva put uokvirenih stubaca moraju iznositi 10! Isto tako se ocenjuju desetinama prirodne karakteristike, samo što tamo nisu navedeni zbirovi, koji naravno uprkos tome važe. Sve ocene se odnose na celu katatarsku opštinu, a ne na pojedine sektore vlasništva.

Obrazloženje pojedinih podataka anketnog lista (prilog "Anketni list):

1. Zemljišna kategorija (stanje po katastru)

Brojni podaci su već upisani i ne treba ih posebno sakupljati. Revirnim vođama treba da služe za lakšu orijentaciju kod ocenjivanja. Podela je dosta jasna i nije potrebno posebno obrazloženje. Pojmom "intenzivna površina" su obuhvaćene njive, vrtovi, voćnjaci, vinogradi (osim u vinogradskim predelima, gde su posebno navedeni) isl.

II. OCENA ZARASTANJA POLJOPRIVREDNIH POVRŠINA

U II. delu anketnog lista treba oceniti iste kategorije poljoprivrednih površina, kao što su navedene u prvom. U primeru ako su navedeni vinogradi, ili kakva druga intenzivna površina posebno, treba je oceniti posebno. Pojedini termini u anketnom listu znače sledeće:

neće biti opušteno (ne bo opušćeno): površine o kojima je docela

jasno, da će biti takođe u daljoj budućnosti iskorišćavane u svrhe poljoprivrede, dakle da će ostati izvan šume, odnosno da ih šuma ne ugrožava.

biće opušteno (bo opušćeno): danas se poljoprivredne površine još obrađuju, ali iz različitih uzroka (neodgovarajuća zemljišta, neracionalnost poljoprivrednog iskorišćavanja, starost ili bolest poljoprivrednih vlasnika i sl.) vrlo verovatno ili skoro jasno, biće opušteno već u bližoj budućnosti (10 godina).

već opušteno (že opušćeno): površine su već opušteno, ali je njihovo iskorišćavanje minimalno, tako da se računa na mogućnost početaka zarastanja ili divljeg zakorevljavanja.

začeci zarastanja (začetki zarašćanja): na opuštenim površinama su već vidljivi prvi začeci zarastanja (pojedine klice, manje grupe grmova, pre svega leska i kleka, šuma prodire s ivica, po jarcima, s brežuljaka ili od nekadašnjih živica.

zarastanje (zarašćanje): proces zarastanja je u punom toku, tako da je razvoj ka šumi dosta jasan. Ponekad su to više ili manje oblikovane šume, koje još nisu uzete u šumskoprivredne planove kao šumske površine.

Napomena: Međusobno prelaženje jednih poljoprivrednih površina u druge (npr. njive u travnike i sl.) ne uzimamo u obzir. Poljoprivredne površine naročito travnjaci i pašnjaci, koje su delimično obrasle drvećem ili grmljem pa se u takvom obliku još dalje iskorišćavaju u svrhe poljoprivrede, ne ubrajamo među zarastane površine, već u površine, koje neće biti opušteno, osim u primeru, ako su zbog uzroka, koje smo naveli pri "biće opušteno" neposredno ugrožene. U poslednjem primeru ih ubrajamo u "biće opušteno".

III. ŠUME

Podaci o katastru, po ŠP planu, razlika među njima, promene 1900 - 1970 su već sakupljeni i naknadno će se uneti u anketni list. Treba oceniti celu šumu u katastarskoj opštini, pri čemu pojedina navodjenja znače sledeće:

oblikovana šuma: to su sve trajne šume, ili šume, koje su nastale na nekadašnjim poljoprivrednim površinama još pre dosta vremena, tako da su u njima o tome ječva još vidljivi tragovi. Šumama se većinom normalno gazduje. Ovde spadaju takodje pošumljene sečine bez obzira na njihovu starost i zaštitne šume, mada je drveće zbog težih stanišnih uslova slabije razvijeno i prevladavaju grmovne vrste ili oblici.

šuma u razvoju: ovde spadaju sve šume u kojima je još uvek izrazito vidljiv postanak na opuštenim, poljoprivrednim površinama, mada u njima prevladava šumsko drveće. Ovde ubrajamo takodje mladje nasade, koji su nastali melioracijom kao i umetne nasade na nekadašnjim livadama i sl.

šibljak (grmišće): površine su već ubrojene po ŠP planu među šumske, a na njima izrazito prevladava grmlje, očigledan je postanak na poljoprivrednim površinama, slične su poljoprivrednim površinama u stadijumu "obrastanja".

goleti i počeci obrastanja: površine, koje svakako ubrajamo u šumske, a nisu pošumljene s prvim počecima obrastanja ili upravo veštački pošumljene poljoprivredne površine.

putevi: navesti ukupnu dužinu puteva, ne gledajući nato da li su javni ili šumski, po kojima je moguće voziti kamionima i putničkim automobilima. Podaci se odnose na celokupnu katastarsku opštinu, a ne samo na šume. U pogledu tačnosti zadovoljava ocena u celim km na osnovu karte katastarske opštine.

IV. PRIRODNA KARAKTERISTIKA: OCENE VAŽE ZA KATASTARSKU OPŠTINU KAO CELINU

Nadmorska visina (nadmorska višina): oceniti koliki deo katastarske opštine odpada na pojedine visinske razrede.

Reljef: (relief) ravničarski svet - ravninski svet, ne uzimajući u obzir nadmorsku visinu, pretežno u dolini, uz vodu ili na višim planinama.

Brdovit svet (gričevnat svet): blagi reljef, blago valovit, ili blag nagib (do 5°).

Planinski svet (gričevnat svet): reljef sa dosta izrazitim dolinama i uzvišicama, ili svet sa većim nagibom do 20° .

Alpski svet (gorski svet): izrazit planinski svet sa dubokim dolinama, uzvišicama i strmim nagibima, većinom sa jako razvijenim reljefom.

Položaj: ocenjuje se udeo za celu katastrsku opštinu. Za revirne vođe je time ocena završena.

Predviđjamo, da je nastala dosta verna slika trendova opuštanja poljoprivrednih zemljišta, podeljena na osnovu ocena kriterijuma po sledećim grupama:

1. biće opušteno (bo opušćeno) (u periodu sledećih 10 godina):
tako ocenjenih površina je 70101 ha, to je 30% u odnosu na celokupan obim opuštanja, što iznosi 8% po katastru raspoloživih zemljišta u Sloveniji)
2. već opušteno (že opušćeno):
tako ocenjenih površina je 77.048 ha, tj. 32% u odnosu na celokupan obim napuštenja, što iznosi 9% po katastru raspoloživih poljoprivrednih zemljišta.
3. Počeci zaraštanja (začetki zarašćanja):
Tako ocenjenih površina je 50.302 ha, tj. 21% u odnosu na celoviti obseg opuštanja, što iznosi 6% po katastru raspoloživih poljoprivrednih zemljišta.

4. Puno zarastanje (polno zarašćanje):

Tako ocenjenih površina je 40.136 ha, tj. 17% u odnosu na celokupan obim opuštanja, što iznosi 4% po katastru raspoloživih poljoprivrednih površina.

Celokupan zbir obrađivanih kategorija napuštanja iznosi 237.587 ha, a to predstavlja 27% po katastru danas raspoloživih poljoprivrednih zemljišta u SR Sloveniji. Ako analiziramo lokacije i intenzitet napuštanja vrlo brzo ustanovimo koncentraciju problematike pre svega u zapadnoj polovini Slovenije, naročito u krečnjačkom prostoru Krasa, Julijskih Alpi i Karavanki. Do takve koncentracije dolazi pre svega zato, što su područja:

1. ekološki najosetljiviji prostor u kome je čovek svojom delatnošću već porušio - na mnogim mestima - prirodnu ravnotežu. Kao povratna posledica nastupa znatno ograničenje mogućnosti zadovoljavanja čovekovih potreba iz obima poljoprivredne proizvodnje, naročito pridobivanje paritetnog dohodka.
2. Po strukturi poljoprivrednih zemljišta ima zapadna polovina Slovenije najveći deo pašničkih površina, nizinskih a naročito visinskih pašnjaka, od toga znatno u oblasti gornje granice šume. S obzirom na raspoložive mogućnosti prostora i nekadašnje potrebe bila je do krajnosti iskorišćena mogućnost plodnijih travnika kao što su: strme livade i travničke površine na slabijim terenima u blizini naselja.
3. U promenjenim socijalno ekonomskim uslovima posledice su najburnije u poljoprivrednom prostoru i za stanovništvo se odražavaju pre svega u mogućnosti egzistencije i pridobivanja dohodka izvan primarne proizvodnje ; dakle sa spontanom težnjom izjednačavanja životnih uslova.

USKLADIVANJE DRUŠTVENIH POTREBA SA PRIRODNIM DANOSTIMA

Polazeći od osnovnih potreba osugiranja prirodno skromne prehrane, na površini 0,20 ha tako zvanih ornih ekvivalenata na stanovnika SR Slovenije je stanje, prema analiziranim katastarskim podacima za godinu 1973, i uzimajući u obzir današnju brojnost stanovništva, već dosta problematično, na području većih i više ili manje zbijenih aglomeracija stanovništva.

Ako izvedemo interpretaciju posledica iz podataka o opuštanju i zarastanju naročito pri uzimanju u obzir posledica nastalih egzaktnijom prostorskom bilancom, onda je pred nama izuzetno zahtevna problematika, koju je potrebno obraditi vrlo temeljno i s punom odgovornošću na različitim nivoima i društvenim sredinama kao i različitim strukama pre svega na privrednom području poljoprivrede i šumarstva.

Sa sigurnošću već danas možemo da tvrdimo, da ne mora i ne sme nekadašnja poljoprivredna zemlja stihijsko i samo po zakonu prirode prelaziti u šumska zemljišta uz istovremeno indiferentno ponašanje odgovornih struka i društva kao celine.

Sadašnji trenutak samoupravnog društvenog planiranja ili tačnije sveopšta priprema na celokupnu i trajnu društvenu akciju, zahtevaju od svih odgovornost da izvrše valorizacije pojava u prostoru, društvu i vremenu. Zato je potrebno odgovarajuće pristupiti rešavanju problematike opuštanja i zarastanja poljoprivrednih zemljišta, a to je moguće već na osnovu dovoljno jasno kvantificiranih rezultata o opuštanju, stanju u prostoru, prostorskih trenda i zahteva za prostorom, a takođe i društveno plansko opredeljenje napuštanja poljoprivrednih zemljišta kao planskog elementa.

P L A N S K I E L E M E N T

je po definiciji (izvor: Briški in sodelavci, Zavod za družbeno planiranje: Vsebina, postopek in medsebojni odnosi pri družbenem planiranju v občini in krajevni skupnosti): - konstatovana potreba, zadatak i okvir za obaveznost privrednog, socijalnog i prostorskog značaja kojedruštvenopolitička zajednica usklađuje sa drugim samoupravnim organizacijama i zajednicama, kao i društvenopolitičkim zajednicama i prihvata se samoupravnim sporazumom o osnovama plana tih organizacija i zajednica kao s dogovorom o osnovama društvenog plana društvenopolitičkih zajednica.

Dalju društvenu opredeljenost odnosa do gazdovanja zemljištima, dakle takođe do opuštanja poljoprivrednih zemljišta shvatamo iz "Teza dogovora o osnovama prostorskog plana SR Slovenije" koja objašnjava sastavljanje dogovora o osnovama prostorskog plana SR Slovenije za period od 1985. s elementima do 2000.godine, u tezi o zajedničkim usmeravanjima i globalnim kriterijumima na osnovu kojih bi učesnici dogovora polazili od potreba skladnog društvenoekonomskog i prostorskog razvoja pri čemu je među drugim grupama usmeravanjima i kriterijumima potrebno polaziti pre svega :

- sa usklađenom namenskom upotrebom prostora i usmerenom podelom površina za efikasan i stabilan društvenoekonomski razvoj pri uzimanju u obzir prirodnih uslova i komparativnih prednosti prostora tako, da ne bi bilo prostora, koji bi bio bez funkcije u društvenoj reprodukciji.

Prevedeno na problematiku opuštanja i zarastanja poljoprivrednih zemljišta znači pre svega obavezu struči poljoprivrede i šumarstva, da u procesu planiranja stručno i društveno odgovorno pokaže realnu prostorsku bilansu i opredeli kriterijume za vrednovanje i prevrednovanje stihijskih procesa na plodnim zemljištima - jedinstvenoj dobrini nas svih.

POVRŠINE PO ZEMLJIŠKIM KATEGORIJAH
površine v ha

Tabela 1

zap. št.	upravna občina	gozdovi skupaj	kmetijska površina				nerodovitno in močvirja	površina občine
			skupaj	ne opuščen	skupaj površina v opuščanju	x		
1	Ajdovščina	17.195	17.016	9.523	7.493	1.026	35.237	
2	Brežice	9.514	15.442	14.307	1.135	1.809	26.765	
3	Celje	10.548	10.918	9.483	1.435	1.482	22.946	
4	Cerknica	25.798	20.679	13.148	7.531	1.776	48.253	
5	Črnomelj	24.307	22.534	11.939	10.595	1.756	48.597	
6	Domžale	11.290	11.619	10.715	904	1.082	23.991	
7	Dravograd	5.625	4.280	2.624	1.656	588	10.493	
8	Gornja Radgona	5.639	13.370	12.547	823	1.923	20.982	
9	Grosuplje	21.884	18.835	16.436	2.399	1.388	42.071	
10	Hrastnik	3.217	2.481	1.894	587	160	5.658	
11	Idrija	24.662	16.680	8.353	8.327	1.145	42.487	
12	Ilirska Bistrica	25.571	20.062	10.950	9.112	2.331	47.964	
13	Izola	360	1.371	919	452	1.097	2.828	
14	Jesenice	20.673	6.933	2.332	4.101	9.861	37.487	
15	Kamnik	15.838	10.267	8.026	2.241	2.822	28.927	
16	Kočevje	54.890	20.397	10.869	9.528	1.300	76.567	
17	Koper	8.653	16.317	7.592	8.725	2.246	27.216	
18	Kranj	25.158	15.867	13.111	2.756	4.257	45.282	
19	Krško	15.062	17.865	16.313	1.552	1.587	34.514	
20	Laško	14.305	9.652	8.589	1.063	1.030	24.987	
21	Lenart	5.725	13.776	12.479	1.297	907	20.408	
22	Lendava	6.085	17.666	17.544	122	1.865	25.616	
23	Litija	20.450	10.856	8.520	2.336	1.458	32.764	
24	Ljubljana-Bežigrad	1.373	2.200	1.635	565	1.059	4.632	
25	Ljubljana-Center	77	102	-	102	319	498	
26	Ljubljana-Mostna-Polje	8.296	5.067	4.081	986	1.872	15.235	
27	Ljubljana-Šiška	8.005	6.283	4.793	1.490	1.309	15.597	
28	Ljubljana-Vič-Rudnik	27.322	24.845	17.256	7.589	2.190	54.357	
29	Ljutomer	3.891	12.799	12.541	258	1.160	17.870	
30	Logatec	10.966	5.790	3.505	2.285	536	17.292	
31	Maribor	33.394	35.044	30.111	4.933	5.336	73.774	
32	Metlika	4.282	5.992	3.401	2.591	564	10.558	
33	Mozirje	29.749	15.817	7.669	8.148	5.185	50.751	
34	Murska Sobota	20.175	45.320	43.775	1.545	3.669	69.164	
35	Nova Gorica	30.211	26.461	17.615	8.846	3.854	60.528	
36	Novo mesto	40.897	31.565	23.356	8.209	3.427	75.866	
37	Ormož	6.350	13.600	13.600	-	1.262	21.212	
38	Piran	644	2.643	2.004	644	1.131	4.475	
39	Postojna	26.929	20.228	9.054	11.174	2.010	49.107	
40	Ptuj	19.260	40.976	37.959	3.017	4.292	64.528	
41	Radlje ob Dravi	24.522	8.716	5.035	3.631	1.392	34.630	
42	Radovljica	32.198	19.529	11.211	8.318	12.344	64.071	
43	Ravne na Koroškem	21.452	7.726	4.729	2.997	1.187	30.365	
44	Ribnica	14.594	10.224	6.960	3.264	776	25.564	
45	Sevnica	16.466	11.599	10.582	1.017	1.205	29.270	
46	Sežana	26.872	40.606	17.969	22.637	2.308	69.750	
47	Slovenj Gradec	17.997	9.874	6.651	3.223	725	28.596	
48	Slovenska Bistrica	19.076	15.887	13.354	2.533	1.905	36.869	
49	Slovenske Konjice	11.983	9.221	9.125	96	1.026	22.237	
50	Šenjur pri Celju	10.128	13.021	12.563	458	824	23.976	
51	Škofja Loka	32.881	16.594	11.988	4.606	1.695	51.168	
52	Šmarje pri Jelšah	16.749	21.725	21.171	554	1.528	40.302	
53	Tolmin	35.816	40.938	12.211	28.727	17.169	93.923	
54	Trbovlje	3.460	1.974	1.615	359	321	5.755	
55	Trebnje	16.165	13.508	12.188	1.320	1.150	30.823	
56	Trzin	10.182	3.887	2.524	1.363	1.471	15.640	
57	Velenje	10.380	6.995	5.795	1.200	803	18.188	
58	Vrhnika	9.107	7.009	6.677	332	759	16.875	
59	Zagorje ob Savi	9.191	4.829	4.325	504	705	14.725	
60	Žalec	16.951	16.517	14.621	1.896	1.454	34.922	
Skupaj za S R S		1.000.454	888.070	650.483	237.587	156.876	2.025.400	

* pregledna tabela kmetijska zemljišča v opuščanju

KMETIJSKA ZEMLJIŠČA V OPUŠČANJU
površine v ha

Tabela 2

zap. št.	upravna občina	bo opuščeno	že opuščeno	začetki zaraščanja	zaraščanje	skupaj	%
1	Ajdovščina	1.083	2.873	1.969	1.568	7.493	44
2	Brežice	214	229	502	190	1.135	7
3	Celje	440	415	415	165	1.435	13
4	Cerknica	2.187	1.706	1.432	2.206	7.531	36
5	Črnomelj	3.263	3.100	2.468	1.764	10.595	47
6	Domžale	472	124	258	50	904	8
7	Dravograd	636	627	303	90	1.656	39
8	Gornja Radgona	414	302	78	29	823	6
9	Grosuplje	987	893	412	107	2.399	13
10	Hrastnik	228	299	43	17	587	24
11	Idrija	2.722	2.816	1.782	1.007	8.327	50
12	Ilirska Bistrica	2.404	3.363	1.822	1.523	9.112	45
13	Izola	-	235	129	88	452	33
14	Jesenice	870	1.042	1.164	1.025	4.101	59
15	Kamnik	475	1.203	551	12	2.241	22
16	Kočevje	1.894	2.515	1.671	3.448	9.528	47
17	Koper	1.089	4.883	1.929	824	8.725	53
18	Kranj	1.028	615	644	469	2.756	17
19	Krško	876	395	223	58	1.552	9
20	Laško	367	262	231	203	1.063	11
21	Lenart	590	678	29	-	1.297	9
22	Lendava	42	-	73	7	122	1
23	Litija	918	840	433	145	2.336	22
24	Ljubljana-Bežigrad	197	359	9	-	565	26
25	Ljubljana-Center	71	31	-	-	102	100
26	Ljubljana-Mostu-Polje	732	177	77	-	986	19
27	Ljubljana-Šiška	814	537	72	67	1.490	24
28	Ljubljana-Vič-Rudnik	3.709	1.734	1.196	950	7.589	31
29	Ljutomer	19	11	4	224	258	3
30	Ljatec	764	784	566	171	2.285	39
31	Maribor	1.959	2.301	543	130	4.933	14
32	Metlika	1.135	784	464	208	2.591	43
33	Mozirje	2.350	1.987	1.943	1.868	8.148	52
34	Murska Sobota	1.293	108	93	51	1.545	3
35	Nova Gorica	2.106	2.251	2.428	2.061	8.846	33
36	Novo mesto	2.838	2.635	1.677	1.059	8.209	26
37	Ormož	-	-	-	-	-	0
38	Piran	-	239	165	240	644	24
39	Postojna	3.896	3.414	2.123	1.741	11.174	55
40	Ptuj	1.163	806	724	324	3.017	7
41	Radlje ob Dravi	1.357	1.089	776	409	3.631	42
42	Radovljica	2.071	2.956	2.067	1.224	8.318	43
43	Ravne na Koroškem	1.062	1.310	392	233	2.997	39
44	Ribnica	1.090	1.513	504	157	3.264	32
45	Sevnica	445	275	222	75	1.017	9
46	Sežana	5.503	5.493	5.900	5.741	22.637	56
47	Slovenj Gradec	940	636	910	737	3.223	33
48	Slovenska Bistrica	971	643	561	358	2.533	16
49	Slovenske Konjice	12	38	28	18	96	1
50	Šentjur pri Celju	323	-	37	98	458	4
51	Škofja Loka	951	1.545	880	1.230	4.606	28
52	Šmarje pri Jelšah	237	13	43	261	554	3
53	Tolmin	5.829	12.357	5.864	4.677	28.727	70
54	Trbovlje	214	109	36	-	359	18
55	Trebnje	727	140	389	64	1.320	10
56	Trzin	117	456	442	348	1.363	35
57	Velenje	672	276	170	82	1.200	17
58	Vrhnika	197	65	12	58	332	5
59	Zagorje ob Savi	322	114	37	31	504	10
60	Žalec	816	447	387	246	1.896	11
Skupaj za SRS		70.101	77.048	50.302	40.136	237.587	27

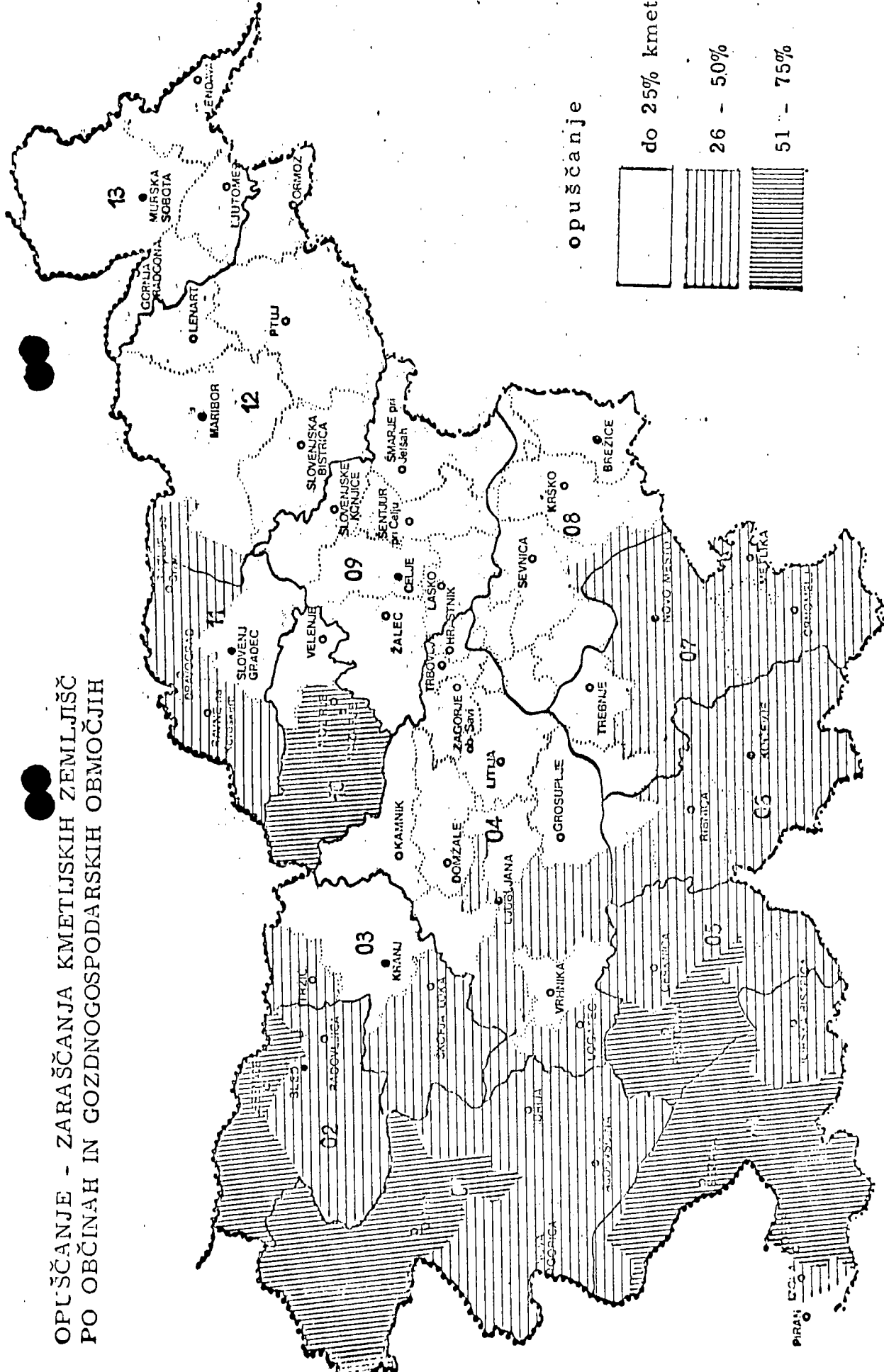
Podatki za interno uporabo

Neuradni izračun za orientacijo problema opuščanja kmetijskih zemljišč

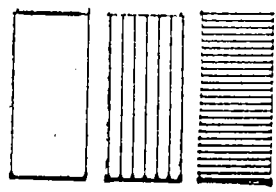
Inštitut za gozdno in lesno gospodarstvo - Ljubljana

Odsek za prostorsko načrtovanje

OPUŠČANJE - ZARAŠČANJA KMETIJSKIH ZEMLJIŠČ
PO OBČINAH IN GOZDNOGOSPODARSKIH OBMOČJIH



opuščanje








do 25% kmetijskih zemljišč

26 - 50% " "

51 - 75% " "

Inštitut za gozdno in lesno gospodarstvo
- Odsek za prostorsko načrtovanje

OPUŠČANJE IN ZARAŠČANJE KMETIJSKIH ZEMLJIŠČ PO
KATASTRSKIH OBČINAH

DELEŽ KMETIJSKIH ZEMLJIŠČ V OPUŠČANJU	
	DO 5 %
	6 % - 25%
	26 % - 50 %
	51 % - 75%
	76 % IN VEČ

ZEMLJIŠKE KATEGORIJE PO LASTNIŠTVU

KATEGORIJA	LASTNIŠTVO	SKUPAJ
ZEMLJIŠTA	DPUŽENAC	ZASERNO
INTENZIVNE	144	2206
TRAVNIKI	625	7343
PASNIKI	1268	4078
GOZDOVI	6250	10289
NEPLODNO	1256	412
NOZVIJKA	0	0
VINOGRADI	46	716
SKUPAJ	10190	25044
		35233

OCENA OPUSZANJA KMETIJSKIH ZEMLJIŠTA

PREDVIĐAVANJE	KATEGORIJE KMETIJSKIH ZEMLJIŠTA						SKUPAJ			
	INTENZIVNE	TRAVNIKI	PASNIKI	VINOGRADI	HA	DELEZ				
STARIJE	HA	DELEZ	HA	DELEZ	HA	DELEZ	HA			
NE BO OPUSZENO	91.8	2157.7	74.3	5921.8	11.4	676.0	97.5	742.7	55.8	9498.2
BO OPUSZENO	5.6	131.0	9.5	760.6	3.0	178.2	.7	5.6	0.3	1075.4
ZE OPUSZENO	2.6	61.3	7.3	578.1	37.5	2231.8	1.4	13.7	16.9	2884.9
ZAC ZARAZENJA	0.0	0.0	5.3	464.8	25.4	1508.8	0.0	0.0	11.6	1973.6
ZAPAZENJE	0.0	0.0	3.0	242.7	22.7	1351.2	0.0	0.0	9.4	1593.9
SKUPAJ	100.0	2350.0	100.0	7968.0	100.0	5946.0	100.0	762.0	100.0	17026.0

DEMOGRAFSKI PODATKI

PRIVALSTVO	GOSPODINSTVA		STEVILU
	KMETIJE S POVRŠINO MAD 10 HA	GOSPODINSTVA	
PREVALSTVO SKUPAJ	21572	3622	1231
MLAJSI OD 10 LET	3679	14154	5826
POUČNI V ISTOM KRAJU			626
			949

AKTIVNOST

AKTIVNO PREVALSTVO SKUPAJ	STEVILU
ZAPOSLENI V KMETIJSTVU Ili GOZDARSTVU	8914
ZAPOSLENI V INDUSTRIJI Ili ORBTI	2324
	3499

OPNI EKVI

ZEMLJIŠKA KATEGORIJA	POVRŠINA	OPNI EKVI	STEVILU
INTENZIVNE	TRAVNIKI	PASNIKI	VINOGRADI
2350.00	7968.00	5946.00	762.00
2350.00	3187.20	594.60	1905.00
			8036.80

POVRŠINA KMET ZEMLJ NA PREBIVALCA
 OPNI EKVIVALENT NA HA KMET ZEMLJE
 OPNI EKVIVALENT NA PREBIVALCA

.75
 .47
 .37

UPFAVA OPJIA: 31 AJDOVJINA

TALME ENOTE

T A I R A	F H O T A	DELEZ	PCVRJINA
2 02		7.8	2741.0
5 05		29.8	10510.2
6 06		4.1	1435.7
11 11		55.9	19688.3
14 14		2.4	857.8
S K U P A J		100.0	35233.0

607DE ZCFUZE

G O Z P N A	Z P R U Z R A	DELEZ	PCVRJINA
2 CCJ		2.4	404.4
3 SC		28.4	4702.6
4 SEF		12.2	2018.8
5 OFP		5.3	874.8
9 AF		36.5	6042.2
10 AFP		12.0	1981.8
30 CF		1.2	199.5
49 PF		1.9	314.9
S K U P A J		100.0	16539.0

UPRAVA OŠIJA: 01 AJGCVŠINA
KAT ORINA: 2392
AJDVOŠIJA

ZEMLJIŠKE KATEGORIJE PO LASTNOSTI

KATEGORIJA ZEMLJIŠKA	L A S T N I S T V O		SKUPAJ
	DUPRENC	ZASEBNO	
INTENZIVNE	12	31	43
TRAVNIKI	19	45	64
PAŠNIKI	4	0	4
GOZDOVI	0	0	0
VEFLODHO	23	8	31
KOZVIJA	0	0	0
VINOGRADI	0	0	0
S K U P A J	58	84	142

O C E V A O P U Š Č A N J A K M F T I J S K I H Z E M L J I Š E

PREDVIDEVANJE IN STANJE	KATEGORIJE KMETIJSKIH ZEMLJIŠE		VINOGRADI		S K U P A J				
	INTENZIVNE DELEŽ HA	TRAVNIKI DELEŽ HA	PAŠNIKI DELEŽ HA	DELEŽ HA	DELEŽ HA	DELEŽ HA			
DE RO OPUSČENO	10	9	57.6	0	0.0	0	0.0	50.6	100.6
BO OPUSČENO	0	1	6.4	0	0.0	0	0.0	5.8	6.4
ZE OPUSČENO	0	0	0.0	7	2.8	0	0.0	2.5	2.8
ZAE ZARAZIJA	0	0	0.0	2	.8	0	0.0	.7	.8
ZARAZANJE	0	0	0.0	1	.4	0	0.0	.4	.4
S K U P A J	10	10	64.0	10	4.0	0	0.0	100.0	111.0

D E M O G R A F S K I P O D A T K I

P P E R I V A L S T V O	ŠTEVILO	G O S P O D I N J S T V A	ŠTEVILO
PRERIVALSTVO SKUPAJ	166	KMETIJE S POVRŠINO NAD 10 HA	0
MLAJŠI OD 10 LET	28	GOSPODINJSTVA	50
STAPEJŠI OD 60 LET	17	GOSPODINJSTVA Z DOHODKI OD KMETIJE	0
ROJENI V ISTEM KRAJU	71	GOSPODINJSTVA Z MEŠANIMI DOHODKI	1

A K T I V N O S T

AKTIVNO PERVALSTVO SKUPAJ	ŠTEVILO
ZAPOSLANI V KMETIJSTVU IN GOZDARSTVU	71
ZAPOSLANI V INDUSTRIJI IN ORTI	33

ZEMLJIŠKA KATEGORIJA	POVRŠINA	ORNI EKVIVALENT	POVRŠINA KMET ZEMLJ NA PRERIVALCA ORNI EKVIVALENT NA HA KMET ZEMLJE ORNI EKVIVALENT NA PRERIVALCA
INTENZIVNE	43.0	43.00	.67
TRAVNIKI	64.0	25.60	.62
PAŠNIKI	4.0	.40	.42
S K U P A J	111.0	69.00	

VIŠNJA OBČINA: 01 AJDOVŠČINA
 KAT OBČINA: 2392 AJDOVŠČINA

TALNE PLOŠE

TALNA PLOŠA	DELEŽ	POVRŠINA
5 05	8	113.6
6 06	2	28.4
SKUPAJ	10	142.0

GOZDNE ZDPUŽBE

GOZDNA ZDPUŽBA	DELEŽ	POVRŠINA
NI PODATKOV		

Katastrska občina	Naselja v katastrski občini	Deljena naselja na katastrske občine
AJDOVŠČINA 2392	Ajdovščina - del	Lokavec 2381
		Šturje 2380
		Vipavski križ 2391

UPRAVA OKLIJA: 01 AJLOVSKA
KAT ORGINA: 2386 BATOJE

ZEMLJIŠKE KATEGORIJE PO LASTNOSTI

KATEGORIJA	L A S T N I Š T V O	SKUPAJ
ZEMLJIŠKA	PROJECNO	ZASEPNO
INTENZIVNE	1	50
TRAVNIKI	7	113
PASNIKI	5	12
GOZDOVI	6	52
VELEGRNO	20	4
MOŠVIJA	0	0
VINOGRADI	0	12
S K U P A J	30	243

O C E H A C P U Š E A N J A K M E T I J S K I H Z E M L J I Š K

PREDVIDEVANJE IN STANJE	KATEGORIJE KMETIJSKIH ZEMLJIŠK		VINOGRADI		S K U P A J	
	INTENZIVNE HELEZ	TRAVNIKI HA	DELEZ HA	HA	DELEZ HA	HA
NE RO OPUŠENO	10	96.0	0	0.0	10	12.0
DO OPUŠENAC	0	0.0	0	0.0	0	0.0
VE OPUŠENAC	0	0.0	5	8.5	0	0.0
ZAB ZAPARČANJA	0	0.0	3	5.1	0	0.0
ZAPARČANJE	0	0.0	2	3.4	0	0.0
S K U P A J	10	51.0	10	17.0	10	12.0

DEMOGRAFSKI P O D A T I K I

P R E R I V A L S T V O	ŠTEVILO	G O S P O D I N J S T V A	ŠTEVILO
PREVALISTVO SKUPAJ	342	KMETIJE S POVPINO NAD 10 HA	10
MLAJSI OD 10 LET	56	GOSPODINJSTVA	90
STAREJSI OD 60 LET	62	GOSPODINJSTVA Z DOHODKI OD KMETIJE	6
ROJENI V ISTEM KRAJU	232	GOSPODINJSTVA Z MEŠANIMI DOHODKI	17

A K T I V N O S T ŠTEVILO

AKTIVNO PREVALISTVO SKUPAJ	150
ZAPOLNI V KMETIJSTVU IN GOSPODARSTVU	27
ZAPOLNI V INDUSTRIJI IN OBRTI	95

C R N I E K V I V A L E N T I

ZEMLJIŠKA KATEGORIJA	POVRŠINA	OPNI EKVIVALENT	POVPINA KMET ZEMLJ NA PREBIVALCA OPNI EKIVALENT NA HA KMET ZEMLJE OPNI EKIVALENT NA PREBIVALCA
INTENZIVNE	51.0	51.00	.58
TRAVNIKI	120.0	48.00	.65
PASNIKI	17.0	1.70	.36
VINOGRADI	12.0	30.00	
S T U P A J	200.0	136.70	

OPRAVNA CERTIKA: 01 A/DPOVRŠINA
KAT. OPCIJA: 2386 BATUJE

TALNE PLOTE

TALNA PLOTA	DELEŽ	POVRŠINA
5 65	8	225.6
14 14	2	56.4
SKUPAJ	10	282.0

GOŠTINE ZGRUŽBE

GOŠTINA ZGRUŽBA	DELEŽ	POVRŠINA
3 60	10	58.0
SKUPAJ	10	58.0

Katastrska občina

Naselja v katastrski občini

Deljena naselja na katastrske občine

BATUJE

Batuje

2386

OPKAVNA OPRTINA: 01 KULTURNEGA
KAL OPRTINE: 2395 00JE

D

ZEMLJIŠKE KATEGORIJE PO LASTNIŠTVU

KATEGORIJA	L A S T N I Š T V O	SKUPAJ
ZEMLJIŠKA	POSREDO	ZASRNO
INTERZIVNE	1	30
TRAVNIKI	4	124
PASNIKI	2	111
GOZDNOVI	9	188
NEPLJUNO	24	5
NOVATEJA	0	0
VINOGRADI	2	42
S K U P A J	63	501
		544

OPRTINA OPRTNA ZANJA KMETIJSKIH ZEMLJIŠE

PREDVIRAVAJE	STARIJE	INTERZIVNE		KATEGORIJE KMETIJSKIH ZEMLJIŠE		VINOSRADI		S K U P A J		
		DELEZ	HA	TRAVNIKI	DELEZ	HA	DELEZ	HA	DELEZ	HA
NE SO OPUSTENO	10	31.0	0	115.2	0	0.0	10	45.0	60.1	191.2
SO OPUSTENO	0	0.0	1	12.2	0	0.0	0	0.0	4.0	12.2
SE OPUSTENO	0	0.0	0	0.0	2	22.8	0	0.0	7.2	22.8
ZAR ZAPASZANJA	0	0.0	0	0.0	5	57.0	0	0.0	17.9	57.0
ZAPASZANJE	0	0.0	0	0.0	2	34.2	0	0.0	10.8	34.2
S K U P A J	10	31.0	10	128.0	10	114.0	10	45.0	109.0	319.0

DEMOGPAFSKI PODATKI

P P E R I V A L S T V O	ŠTEVILO	G O S P O D I N J S T V A	ŠTEVILO
PREDVALSTVO SKUPAJ	440	KMETIJE S POVRŠINO NAD 10 HA	24
MLAJŠI OD 10 LET	72	GOSPODINJSTVA	125
STARJEJI OD 60 LET	94	GOSPODINJSTVA Z DOHODKI OD KMETIJE	34
ROJENI V ISTEM KRAJU	360	GOSPODINJSTVA Z MEŠANIMI DOHODKI	36

A K T I V N O S T

ŠTEVILO	ŠTEVILO
AKTIVNO PREPRIVALSTVO SKUPAJ	189
ZAPOSLENI V KMETIJSTVU IN GOZDARSTVU	97
ZAPOSLENI V INDUSTRIJI IN OBRTI	58

O P N I F K V I V A L E N T I

ZEMLJIŠKA	POVRŠINA	OPNI	POVRŠINA KMET ZEMLJ NA PREPRIVALCA
KATEGORIJA	OPNI	EKVIVALENT	OPNI EKIVALENT NA HA KMET ZEMLJE
INTERZIVNE	31.0	31.00	.72
TRAVNIKI	124.0	51.20	.65
PASNIKI	114.0	11.40	.47
VINOGRADI	42.0	112.50	
S K U P A J	319.0	206.10	

UPRAVNA OFICINA: 01 AJDOVŠČINA
KAT. OBČINA: BRJE

D.

TALME ENOTE

TALNA ENOTA	DELEŽ	POVRŠINA
5 05	9	489.6
14 14	1	54.4
SKUPAJ	10	544.0

GOZDNE ZDRUŽBE

GOZDNA ZDRUŽBA	DELEŽ	POVRŠINA
3 SC	10	197.0
SKUPAJ	10	197.0

Katastrska občina

Naselja v katastrski občini

Deljena naselja na katastrske občine

BRJE - del
2395

Brje

UPRAVNA OBČINA: 01 ANDOLSKA
KAT. OBČINA: 2379 BUDAJUF

ZEMLJIŠKE KATEGORIJE PO LASTNOSTI

KATEGORIJA	L A S T N I Š T V O	SKUPAJ
ZEMLJIŠČA	DRUŠTVENO	7ASEBNO
INTENZIVNE	3	63
TRAVNIKI	45	234
PASNIKI	5	17P
GOSPODI	3	132
NEPLCNO	25	32
POVRŠINE	0	0
VINGOPADI	0	33
S K U P A J	PI	672
		753

O C E L A C P I Š A N J A K M E T I J S K I H Z E M L J I Š E

PREDMETNEVRSTE IN KATEGORIJE KMETIJSKIH ZEMLJIŠE

VRSTA	INTENZIVNE		TRAVNIKI		PASNIKI		VINGOPADI		S K U P A J
	DELEŽ	HA	DELEŽ	HA	DELEŽ	HA	DELEŽ	HA	
DE. BO. OPUSRENO	0	59.4	6	167.4	0	0.0	10	33.0	46.3
BO. OPUSRENO	1	6.6	2	55.8	0	0.0	0	0.0	11.1
BO. OPUSRENO	0	0.0	1	27.9	7	128.1	0	0.0	27.8
ZAR. ZARABČARJA	0	0.0	1	27.9	2	36.6	0	0.0	11.5
ZARABČANJE	0	0.0	0	0.0	1	18.3	0	0.0	3.3
S K U P A J	10	66.0	10	279.0	10	183.0	10	33.0	100.0
									561.0

D E M O G R A F S K I P O D A T K I

P R E R I V A L S T V O

PRERIVALSIVO	ŠTEVILO	G O S P O D I N J S T V A	ŠTEVILO
PREVALSTVO SKUPAJ	761	KMETIJE S POVRŠINO NA 10 HA	32
MLAJŠI OD 16 LET	143	GOSPODINSTVA	185
STAREJŠI OD 60 LET	135	GOSPODINSTVA Z DOHODKI OD KMETIJE	16
BOJERI V ISTEM KRAJU	541	GOSPODINSTVA Z MEŠANIMI DOHODKI	31
A K T I V N O S T	ŠTEVILO		
AKTIVNO PREVALSTVO SKUPAJ	302		
ZAPOSLANI V KMETIJSTVU IN GOZDARSTVU	56		
ZAPOSLANI V INDUSTRIJI IN OPTI	139		

O R N I E K V I V A L E N T I

ZEMLJIŠKA KATEGORIJA

ZEMLJIŠKA KATEGORIJA	POVRŠINA	ORNI EKVALENT	POVRŠINA KMET. ZEMLJ. NA PREVALCA	ORNI EKVALENT NA HA KMET. ZEMLJE	ORNI EKVALENT NA PREVALCA
INTENZIVNE	66.0	66.00			.74
TRAVNIKI	279.0	111.60			.50
PASNIKI	183.0	18.30			.37
VINGOPADI	33.0	82.50			
S K U P A J	561.0	279.40			

UPRAVNA OPELINA: 01 ANDOVŠINA
 KAT OBEINA: 2379 BUDANJE

TALNE ENOTE

TALNA ENOTA	DELEŽ	POVRŠINA
5 05	7	527.1
11 11	3	225.9
SKUPAJ	10	753.0

GOZDNE ZAPUŽBE

GOZDNA ZAPUŽBA	DELEŽ	POVRŠINA
3 SG	9	108.0
4 SRF	2	27.0
SKUPAJ	10	135.0

Katastrska občina

BUDANJE
 2379

Naselja v katastrski občini

Budanje - del
 Dolga poljana
 Duplje

Deljena naselja na katastrske občine

Vrhpolje 2378

Vrhpolje 2378

UPRAVA CELESNIŠKE
KAT. ORGINA: 2574
COL

ZEMLJIŠKE KATEGORIJE PO LASTNOSTI

KATEGORIJA	L A S T N I Š T V O	SKUPAJ
ZEMLJIŠKA	PRUŽENO	ZASEBNO
INTENZIVNE	0	36
TRAVNIKI	16	429
PAŠIŠKI	1	217
GRDOCVI	17	603
HEPLČNO	27	52
NOVIRJA	0	0
VLOGRADI	0	0
S K U P A J	71	1266

COLESNIŠKA POUKAZNA KMETIJSKA ZEMLJIŠKA

PREVIDEVANJE IN STANJE	KATEGORIJE KMETIJSKIH ZEMLJIŠK		VINOGRADI		S K U P A J	
	INTENZIVNI DELEŽ	TRAVNIKI DELEŽ	HA	DELEŽ	HA	DELEŽ
NE BO DESEBNO	0	32.4	9	326.1	0	0.0
BO ODUŠEČI	1	2.6	1	42.9	0	0.0
3F ODUŠEČI	0	0.0	0	0.0	6	130.2
ZAC ZAPARČARJA	0	0.0	0	0.0	2	43.4
ZABASARJI	0	0.0	0	0.0	2	43.4
S K U P A J	10	36.0	10	429.0	10	217.0

DEMOGRAFSKI PODATKI

P P E R I V A L S T V O	ŠTEVILO	G O S P O D I N J S T V A	ŠTEVILO
PREVALISTVO SKUPAJ	585	KMETIJE S POVRŠINO NAD 10 HA	45
MLAJŠI OD 10 LET	109	GOSPODINJSTVA	149
STAREJŠI OD 60 LET	89	GOSPODINJSTVA Z DOHODKI OD KMETIJE	12
POUČNI V ISTEM KRAJU	354	GOSPODINJSTVA Z MEŠANIMI DOHODKI	16

A K T I V N O S T

ŠTEVILO
AKTIVNO PREVALISTVO SKUPAJ
ZAPOLJENI V KMETIJSKEM GOSPODARSTVU
ZAPOLJENI V INDUSTRIJI IN ORTNI

ORNI EKVIVALENTI

ZEMLJIŠKA	POVRŠINA	ORNI EKVIVALENT
KATEGORIJA		
INTENZIVNE	36.0	36.00
TRAVNIKI	429.0	171.60
PAŠIŠKI	217.0	21.70
S K U P A J	682.0	229.30

POVRŠINA KMET ZEMLJ NA PREVALCA
ORNI EKVIVALENT NA HA KMET ZEMLJE
ORNI EKVIVALENT NA PREVALCA

1.17
0.34
0.39

UPRAVNA OKRUGA: 01 LJUBLJANA
KAT. OKRUGA: 2373 COL

TRAVNIŠKA

TRAVNIŠKA	DELEZ	POVRŠINA
11 11	10	1337.0
SKUPAJ	10	1337.0

GOZDNE ZDRUŽBE

GOZDNE ZDRUŽBE	DELEZ	POVRŠINA
4 SF	6	361.8
9 AF	4	241.2
SKUPAJ	10	603.0

Katastrska občina

Naselja v katastrski občini

Deljena naselja na katastrske občine

COL
2373

COL
Malo polje

OPRAVILA ORBEJIA: 51
KAT ORBEJIA: 2364
ZEMLJE

ZEMLJSKE KATEGORIJE PO LASTNIŠTVU

KATEGORIJA	I A S T N I Š T V O	SKUPAJ
ZEMLJSKA	745	745
TRAVNIKI	3	89
PAŠIRI	29	293
OPLODNO	92	81
VINOGRADI	1	18
SKUPAJ	1079	721

OPREMA, OPUŠEBA IJA, KMETIJSKI H ZEMLJIŠE

PREVIDEVANJE

STANJE	INTENZIVNE		KATEGORIJE KMETIJSKIH ZEMLJIŠE		VINOGRADI		SKUPAJ	
	HA	DELEŽ	HA	DELEŽ	HA	DELEŽ	HA	DELEŽ
OP. PO OPREMI	9	22.0	8	257.6	0	0.0	10	19.0
OP. OPREMA	1	0.2	1	32.2	0	0.0	0	0.0
OP. OPREMA	0	0.0	0	0.0	5	58.0	9	0.0
ZAG. ZARAVANJA	0	0.0	1	32.2	1	11.6	0	0.0
ZARAVANJA	0	0.0	0	0.0	4	46.4	0	0.0
SKUPAJ	10	92.0	10	322.0	10	116.0	10	19.0

DEMOGRAFSKI PODATKI

POPISNA SKUPINA	STAVBA	STAVBA	STAVBA
OPREDELJENO SKUPAJ	518	518	518
STAVBA OD 10 LET	75	75	75
STAVBA OD 60 LET	110	110	110
STAVBA V ISTEM KRAJU	354	354	354

AKTIVNOST

AKTIVNOST	STAVBA	STAVBA
AKTIVNO PREBIVALSTVO SKUPAJ	217	217
ZAPOLNENI V KMETIJSTVU IN GOSPODSTVU	69	69
ZAPOLNENI V INDUSTRIJI IN OBRTI	88	88

OPREMA I EKVIVALENTI

ZEMLJSKA KATEGORIJA	OPREMA	OPREMA	OPREMA
INTENZIVNE	92.0	92.0	92.0
TRAVNIKI	322.0	322.0	322.0
PAŠIRI	116.0	116.0	116.0
VINOGRADI	19.0	19.0	19.0
SKUPAJ	549.0	549.0	549.0

POVRŠINA KMET ZEMLJ NA PREBIVALCA
OPNI EKVIVALENT NA HA KMET ZEMLJE
OPNI EKVIVALENT NA PREBIVALCA

1.06
.51
.54

UPRAVNA OBČINA: 31 ANDOVŠČINA
 KAT. OBČINA: 2384 ČRNIČE

TALNE PLOTE

TALNA PLOTA	DELEŽ	POVRŠINA
11 11	8	1432.8
14 14	1	179.1
5 05	1	179.1
SKUPAJ	10	1791.0

GAZDSTV. ZUPUŽBE

GOZDNA ZUPUŽBA	DELEŽ	POVRŠINA
49 FF	1	115.4
10 AFF2	1	115.4
9 AF	5	577.0
4 SEF	2	230.8
3 SC	1	115.4
SKUPAJ	10	1154.0

Katastrska občina

ČRNIČE
2384

Naselja v katastrski občini

Deljena naselja na katastrske občine

Črniče
Ravne

UPRAVNA OBČINA: 01 AUKOVČEVINA
 KAT. OBČINA: 2390
 DOKUPALJE

ZEMLJIŠKE KATEGORIJE PO LASTNOSTI

KATEGORIJA	L A S T N I Š T V O	SKUPAJ
ZEMLJIŠKA	OPREMA	ZASOPNO
INICIJATIVE	3	81
TRAVNIKI	3	152
PAŠNIKI	1	13
GOZDČVI	0	28
HEPLČIHO	18	4
NOZVIJEJA	0	0
VINOGRADI	1	P
S K U P A J	26	285
		311

O C E H A O P U E Ž A N J A K M E T I J S K I H Z E M L J I Š E

PREDVIDEVANJE	KATEGORIJE KMETIJSKIH ZEMLJIŠE				VIHOGRADI		S K U P A J		
	INICIJATIVE	TRAVNIKI	PAŠNIKI	DELEŽ	HA	DELEŽ	HA	DELEŽ	HA
NE PO OPUŠEHO	10	84.0	0	0.0	10	9.0	83.1	217.0	
BO OPUŠEHO	0	0.0	0	0.0	0	0.0	5.9	15.5	
ZE OPUŠEHO	0	0.0	0	0.0	0	0.0	0.0	0.0	
ZAR ZAPAZARAJA	0	0.0	1	15.5	8	10.4	9.9	25.9	
ZARAZARAJE	0	0.0	0	0.0	0	0.0	1.0	2.6	
S K U P A J	10	84.0	10	155.0	10	13.0	9.0	100.0	261.0

D E M O G R A F S K I P O D A T K I

P R E B I V A L S T V O	ŠTEVILO	G O S P O D I N J S T V A	ŠTEVILO
PREDVALSTVO SKUPAJ	294	KMETIJE S POVRŠINO NAD 10 HA	0
PLAJSI OD 10 LET	54	GOSPODINSTVA	81
STAREJSI OD 60 LET	55	GOSPODINSTVA Z DOHODKI OD KMETIJE	11
ROJENI V ISIFM KRAJU	174	GOSPODINSTVA Z MEŠANIMI DOHODKI	6

A K T I V N O S T

	ŠTEVILO
AKTIVNE PREDVALSTVO SKUPAJ	105
ZAPOSLENI V KMETIJSTVU IN GOZDARSTVU	19
ZAPOSLENI V INDUSTRIJI IN OBRTI	33

O F N I E K V I V A L E N T I

ZEMLJIŠKA KATEGORIJA	POVRŠINA	ORNI EKVALENT	POVRŠINA KMET ZEMLJ NA PREDVALCA	ORNI EKVALENT NA HA KMET ZEMLJE	ORNI EKVALENT NA PREDVALCA
INICIJATIVE	84.0	84.00			.89
TRAVNIKI	155.0	62.00			.65
PAŠNIKI	13.0	1.30			.58
VINOGRADI	9.0	22.50			
S K U P A J	261.0	169.80			

UPRAVNA CESTA: 01 AJDOVSKA
 KAT. OBČINA: 2390 DOBRAVLJE

TAJNE FNOTE

TALNA FLOTA	DELEŽ	POVRŠINA
6 04	8	248.8
14 14	2	62.2
SKUPAJ	10	311.0

GOZDIF ZGRUPE

GOZDIVA ZDRUŽENJA	DELEŽ	POVRŠINA
3 50	10	28.0
SKUPAJ	10	28.0

Katastrska občina

Naselja v katastrski občini

Deljena naselja na katastrske občine

DOBRAVLJE
2390

Dobravlje - del

Skrilje

2389

UPRAVNA OBČINA: 01 AUFPOVŠČINA
KAT OBČINA: 239A
ERZELJ

ZEMLJIŠKE KATEGORIJE PO LASTNOSTVU

KATEGORIJA	L A S T N I Š T V O		SKUPAJ
ZEMLJIŠKA	DRUŽBEK	ZASEBNO	
TUJFKZIVNE	0	10	10
TRAVNIKI	5	100	105
PASNIKI	14	38	52
GOZDOVI	20	171	191
NEPLČENO	2		2
MOZAVIJA	0	0	0
VINOGRADI	1	16	17
S K U P A J	42	337	385

O C E N A O P U Š Z A N J A K M E T I J S K I H Z E M L J I Š E

PREDVIDEVANJE	KATEGORIJE KMETIJSKIH ZEMLJIŠE						S K U P A J			
	INTENZIVNE	TRAVNIKI	PASNIKI	VINOGRADI	DELEŽ	HA	DELEŽ	HA		
STANJE	DELEŽ	HA	DELEŽ	HA	DELEŽ	HA	DELEŽ	HA		
BE RO OPUŠRENO	10	10.0	7	73.5	0	0.0	10	17.0	54.6	100.5
BU OPUŠRENO	0	0.0	0	0.0	0	0.0	0	0.0	0.0	0.0
ZF OPUŠRENO	0	0.0	1	10.5	2	10.4	0	0.0	11.4	20.9
ZAG ZARAZENJA	0	0.0	1	10.5	2	10.4	0	0.0	11.4	20.9
ZAPASARJE	0	0.0	1	10.5	6	31.2	0	0.0	22.7	41.7
S K U P A J	10	10.0	10	105.0	10	52.0	10	17.0	100.0	164.0

D E M O G R A F S K I P O D A T K I

P R E T I V A L S T V O	ŠTEVILO	G O S P O D I N J S T V A	ŠTEVILO
PREBIVALSTVO SKUPAJ	79	KMETIJE S POVRŠINO NAD 10 HA	24
MLAJŠI OD 10 LET	7	GOSPODINJSTVA	24
STAREJŠI OD 60 LET	21	GOSPODINJSTVA Z DOHODKI OD KMETIJE	12
ROJERI V ISTEM KRAJU	53	GOSPODINJSTVA Z MEŠANIMI DOHODKI	8

A K T I V N O S T

ŠTEVILO	ŠTEVILO
AKTIVNO PREBIVALSTVO SKUPAJ	35
ZAPOSLANI V KMETIJSTVU IN GOZDARSTVU	30
ZAPOSLANI V INDUSTRIJI IN OPTI	3

O R N I E K V I V A L E N T I

ZEMLJIŠKA KATEGORIJA	POVRŠINA	CRNI EKVALENT	POVRŠINA KMET ZEMLJ NA PREBIVALCA
INTENZIVNE	10.0	10.00	2.33
TRAVNIKI	105.0	42.00	.54
PASNIKI	52.0	5.20	1.26
VINOGRADI	17.0	42.50	
S K U P A J	184.0	99.70	

UPRAVNA OKRUGA: 01 LJUBLJANA
KATASTRALNA OBČINA: ERZELJ

TAJNE EMOTE

TAJNE EMOTE	DELEŽ	POVRŠINA
5 05	10	385.0
SKUPAJ	10	385.0

SOZDUF ZRUPJE

SOZDUF ZRUPJE	DELEŽ	POVRŠINA
3 50	10	191.0
SKUPAJ	10	191.0

Katastrska občina: Naselja v katastrski občini Deljena naselja na katastrske občine

ERZELJ
2398
Erzelj

UPRAVNA OKRUGA: 01 AJDGOVACINA
 KAT OKRUGA: 2397 GABRJE

ZEMLJSKE KATEGORIJE PO LASTNOSTI

KATEGORIJA	L A S T N I S T V O	SKUPAJ
ZEMLJSKA	OPREBNIC	ZASEPNO
INTERZIVNE	0	27
TRAVNIKI	4	171
PARNIKI	0	18
GOZDOVI	13	189
NEPLJENI	13	16
MOŠNICE	0	0
VINOGRADI	1	34
S K U P A J	31	459

OKRUGA OPUNJEANJA KMETIJSKIH ZEMLJIŠE

KATEGORIJA	KATEGORIJE KMETIJSKIH ZEMLJIŠE		VINOGRADI		S K U P A J	
	TRAVNIKI	PARNIKI	HA	DELEŽ	HA	DELEŽ
OPREBNIC	7	0	122.5	0.0	10	34.0
OPREBNIC	1	0	17.5	0.0	0	8.0
OPREBNIC	0	0	17.5	0.0	0	20.2
ZADARJEANJA	1	3	17.5	5.4	0	17.5
ZADARJEANJE	0	0	0.0	12.6	0	22.9
S K U P A J	10	10	175.0	18.0	10	100.0

DEMOGRAFSKI PODATKI

P R E S T A V L J E N O S T	ŠTEVILO	ŠTEVILO
PREVALSTVO SKUPAJ	221	60 S P O D I N J S T V A
MLAJŠI OD 10 LET	28	KMETIJE S POVRŠINO NAD 10 HA
STAREJŠI OD 60 LET	67	GOŠPODINJSTVA
RUJENI V ISTEM KRAJU	173	GOŠPODINJSTVA Z DOHODKI OD KMETIJE
		GOŠPODINJSTVA Z MEŠANIMI DOHODKI

A K T I V N O S T

AKTIVNOST	ŠTEVILO	ŠTEVILO
AKTIVNO PREVALSTVO SKUPAJ	104	GOŠPODINJSTVA
ZAPOSLjeni V KMETIJSKIH IN GOZDARSTVU	75	GOŠPODINJSTVA Z DOHODKI OD KMETIJE
ZAPOSLjeni V INDUSTRIJI IN OBRTI	14	GOŠPODINJSTVA Z MEŠANIMI DOHODKI

C R N I E K V I V A L E N T I

ZEMLJSKA KATEGORIJA	POVRŠINA	CRNI EKVALENT	POVRŠINA KMET ZEMLJ NA PREPRIVALCA
INTERZIVNE	27.0	27.00	1.15
TRAVNIKI	175.0	70.00	.72
PARNIKI	18.0	1.80	.83
VINOGRADI	34.0	95.00	
S K U P A J	254.0	183.80	

UPRAVNA OKRUGA: 01 LJUBLJANA
KATASTRALNA: 2397
GABRJE

TALNE ENOTE

TALNA ENOTA	DELEŽ	POVRŠINA
5 05	10	459.0
SKUPAJ	10	459.0

GOZDNE ZDRUŽBE

GOZDNA ZDRUŽBA	DELEŽ	POVRŠINA
3 00	9	170.1
2 00	1	18.9
SKUPAJ	10	189.0

Katastrska občina

Naselja v katastrski občini

Deljena naselja na katastrske občine

GABRJE
2397

Gabrje

UPRAVNA OKOLIŠA: 01 AJDOVŠČINA
KAT OBČINA: 2403
GOŠČE

ZEMLJIŠKE KATEGORIJE PO LASTNIŠTVU

KATEGORIJA ZEMLJIŠKA	LASTNIŠTVO POSREDOV ZASEPNO	SKUPAJ
INTERZIVNE	27	28
TRAVNIKI	63	64
PASNIKI	107	107
GOZDOVI	187	214
NEPLJCFHO	3	11
NOZVIJEJA	0	0
VINOGRADI	28	28
SKUPAJ	390	452

OBČINA OPUŠČANJA KMETIJSKI ZEMLJIŠKI

KATEGORIJA	INTERZIVNE		TRAVNIKI		PASNIKI		VINOGRADI		SKUPAJ	
	DELEŽ	HA	DELEŽ	HA	DELEŽ	HA	DELEŽ	HA	DELEŽ	HA
NE GO OPUŠČENO	9	25.2	8	51.2	0	0.0	10	28.0	46.0	104.4
GO OPUŠČENO	1	2.8	1	6.4	0	0.0	0	0.0	4.1	9.2
SE OPUŠČENO	0	0.0	1	6.4	7	74.9	0	0.0	35.8	81.3
ZAR ZAPASČENJA	0	0.0	0	0.0	2	21.4	0	0.0	9.4	21.4
ZAPASČENJE	0	0.0	0	0.0	1	10.7	0	0.0	4.7	10.7
SKUPAJ	10	28.0	10	64.0	10	107.0	10	28.0	100.0	227.0

DEMOGRAFSKI PODATKI

PREBIVALSTVO	ŠTEVILO	GOSPODINSTVA	ŠTEVILO
PREBIVALSTVO SKUPAJ	282	KMETIJE S POVRŠINO NAD 10 HA	14
MLAJŠI OD 10 LET	34	GOSPODINSTVA	31
STAREJŠI OD 60 LET	67	GOSPODINSTVA Z DOHODKI OD KMETIJE	25
ROJENI V ISTEM KRAJU	232	GOSPODINSTVA Z MEŠANIMI DOHODKI	33

AKTIVNOST

AKTIVNO PREBIVALSTVO SKUPAJ	ŠTEVILO
ZAPOSLENI V KMETIJSTVI IN GOZDARSTVI	147
ZAPOSLENI V INDUSTRIJI IN OBRTI	41

ORNI EKVALENTI

ZEMLJIŠKA KATEGORIJA	POVRŠINA	ORNI EKVALENT	POVRŠINA KMET ZEMLJ NA PREBIVALCA	ORNI EKVALENT NA HA KMET ZEMLJE
INTERZIVNE	28.0	28.00	0.40	0.47
TRAVNIKI	64.0	25.60	0.59	0.47
PASNIKI	107.0	10.70		
VINOGRADI	28.0	70.00		
SKUPAJ	227.0	134.30		

UPRAVNA DEJAVNA: 01 AUKOCVSKA
KAT OBČINA: 2403 GOČE

TALNE PLOSTE

TALNA PLOSTA	DELUŠ	POVRŠINA
5 05	10	452.0
SKUPAJ	10	452.0

GOŠINE ZPORNICE

GOŠINA ZPORNICA	DELUŠ	POVRŠINA
3 50	10	214.0
SKUPAJ	10	214.0

Katastrska občina

Naselja v katastrski občini

Deljena naselja na katastrske občine

GOČE
2403

Goče

UPRAVNA OBČINA: 01 AJDOVŠČINA
KAT OBČINA: 2385
60JAŽE

ZEMLJIŠKE KATEGORIJE PO LASTNIŠTVU

KATEGORIJA ZEMLJIŠČA	L A S T N I Š T V O		SKUPAJ
	DRUŽBENC	ZASEBNO	
INTENZIVNE	1	25	26
TRAVNIKI	8	101	109
PAŠNIKI	157	6	163
GOZDOVI	207	44	251
REPLOČHO	10	4	14
MOZVIČJA	0	0	0
VINOGRADI	0	6	6
S K U P A J	383	186	569

O C E H A O P U Š Č A N J A K M E T I J S K I H Z E M L J I Š Č

KATEGORIJA KMETIJSKIH ZEMLJIŠČ	KATEGORIJE KMETIJSKIH ZEMLJIŠČ		VINOGRADI		S K U P A J	
	TRAVNIKI	PAŠNIKI	DELEŽ	HA	DELEŽ	HA
NE PO OPUSČENO	3	87.2	3	48.9	10	6.0
PO OPUSČENO	1	10.9	2	32.6	0	0.0
ZF OPUSČENO	0	0.0	1	16.3	0	0.0
ZAE ZARASČANJA	0	0.0	1	16.3	0	0.0
ZAHASČANJE	1	10.9	3	48.9	0	0.0
S K U P A J	10	109.0	10	163.0	10	6.0
						100.0
						304.0

D E M O G R A F S K I P O D A T K I

P H E R I V A L S T V O	ŠTEVILO	G O S P O D I N J S T V A		ŠTEVILO
		KMETIJE S POVRŠINO NAD 10 HA	GOSPODINJSTVA	
PREVALSTVO SKUPAJ	255	10	147	0
MLAJŠI OD 10 LET	35	0	45	66
STAREJŠI OD 60 LET	45	0	1	10
POJENI V ISTEM KRAJU	147	0	3	24

A K T I V N O S T

ŠTEVILO	
AKTIVNO PRERIVALSTVO SKUPAJ	116
ZAPOSLjeni V KMETIJSTVU IN GOZDARSTVU	40
ZAPOSLjeni V INDUSTRIJI IN ORBTI	60

O R N I E K V I V A L E N T I

ZEMLJIŠKA KATEGORIJA	POVRŠINA		POVRŠINA KMET ZEMLJ NA PREBIVALCA ORNI EKVALENT NA HA KMET ZEMLJE ORNI EKVALENT NA PREBIVALCA
	ORNI	EKVALENT	
INTENZIVNE	26.0	26.00	1.19
TRAVNIKI	109.0	43.60	.33
PAŠNIKI	163.0	16.30	.40
VINOGRADI	6.0	15.00	
S K U P A J	304.0	100.90	

LEKAVIJA OČEVINA: 01 AJPDOVŠČINA
PRT OČEVINA: 2385 GOJAČE

TALNE ENOTE

TALNA ENOTA	DELEŽ	POVRŠINA
5 05	5	284.5
11 11	5	284.5
SKUPAJ	10	569.0

GOZDNE ZDRUŽBE

GOZDNA ZDRUŽBA	DELEŽ	POVRŠINA
3 SC	10	251.0
SKUPAJ	10	251.0

Katastrska občina

Naselja v katastrski občini

Deljena naselja na katastrske občine

GOJAČE
2385

Gojače

UPRAVNA OKRAJINA: 01 AJDOVŠČINA
 KAT OKRAJINA: 2388
 KAMNJE

ZEMLJIŠKE KATEGORIJE PO LASTNOSTI

KATEGORIJA	LASTNOST	SKUPAJ
7ZEMLJIŠČA	DRUŽBENO	
INTERZIVNE		115
TRAVNIKI		245
PASNIKI		171
GOZDOVI		106
NEPLCENO		28
MORVIČJA		0
VINOGRADI		18
SKUPAJ	P4	669
		753

OČENJA OPUŠČANJA KMETIJSKIH ZEMLJIŠČ

PREDVIDEVANJE	KATEGORIJE KMETIJSKIH ZEMLJIŠČ					
	INTERZIVNE	TRAVNIKI	PASNIKI	VINOGRADI	HA	DELEŽ
STARIJ	HA	HA	HA	HA	HA	HA
DELEŽ	HA	DELEŽ	HA	DELEŽ	HA	DELEŽ
ME RO OPUŠČENO	10	115.0	9	235.8	0	0.0
BU OPUŠČENO	0	0.0	1	26.2	0	0.0
ZE OPUŠČENO	0	0.0	0	0.0	0	0.0
ZARASČANJA	0	0.0	0	0.0	4	68.4
ZARASČANJE	0	0.0	0	0.0	6	102.6
SKUPAJ	10	115.0	10	262.0	10	171.0
						100.0
						566.0

DEMOGRAFSKI PODATKI

PREBIVALSTVO	ŠTEVILO	GOSPODINSTVA	ŠTEVILO
PREBIVALSTVO SKUPAJ	434	KMETIJE S POVRŠINO NAD 10 HA	11
MLAJŠI OD 10 LET	66	GOSPODINSTVA	108
STAREJŠI OD 60 LET	86	GOSPODINSTVA Z DOHODKI OD KMETIJE	12
ROJENI V ISTEM KRAJU	322	GOSPODINSTVA Z MEŠANIMI DOHODKI	20

AKTIVNOST

AKTIVNOST	ŠTEVILO
AKTIVNO PREBIVALSTVO SKUPAJ	160
ZAPOSLENI V KMETIJSTVU IN GOZDARSTVU	35
ZAPOSLENI V INDUSTRIJI IN OBRTI	67

OKRAJINSKI EKVALENTI

ZEMLJIŠKA KATEGORIJA	POVRŠINA	OKRAJINSKI EKVALENT	POVRŠINA KMET ZEMLJ NA PREBIVALCA	OKRAJINSKI EKVALENT NA HA KMET ZEMLJE
INTERZIVNE	115.0	115.00	1.30	1.30
TRAVNIKI	262.0	104.80	.50	.50
PASNIKI	171.0	17.10	.65	.65
VINOGRADI	18.0	45.00		
SKUPAJ	566.0	281.90		

UPRAVNA OKRUGA: 01 KAMNJSKA
KAT. OKRUGA: 2388

TALNE EKOTE

TALNA FLOTA	DELEŽ	POVRŠINA
5 CC	4	301.2
14 14	3	225.9
11 11	3	225.9
SKUPAJ	10	753.0

GOZDNE ZPRAVE

GOZDNA ZDRUŽENJA	DELEŽ	POVRŠINA
3 SC	2	26.2
10 AFF2	5	65.5
4 SFF	3	39.3
SKUPAJ	10	131.0

Katastrska občina

Naselja v katastrski občini

Deljena naselja na katastrske občine

KAMNJE
2388

Kamnje

UPRAVNA OBČINA: 01 AJDOVŠČINA
KAT OBČINA: 2371 KOVK

ZEMLJIŠKE KATEGORIJE PO LASTNOSTI

KATEGORIJA ZEMLJIŠČA	L A S T N I Š T V O	SKUPAJ
	DRUŽBENO	ZASERNO
INTEENZIVNE	1	29
TRAVNIKI	3	119
PASNIKI	5	171
GOZDOVI	50	476
NEPLUČNO	22	4
NOVIRJA	0	0
VINOGRADI	0	0
S K U P A J	RI	794
		875

O C E N A C P L Š A N J A K M E T I J S K I H Z E M L J I Š Č

PREDVOTVARJE IN STANJE	KATEGORIJE KMETIJSKIH ZEMLJIŠČ						S K U P A J			
	INTENZIVNE	TRAVNIKI	PASNIKI	VINOGRADI	HA	DELEŽ				
	HA	DELEŽ	HA	DELEŽ	HA	DELEŽ	HA			
NE DO OPUŠČENU	9	27.0	10	122.0	9	153.9	0	0.0	93.8	302.9
DO OPUŠČENC	1	3.0	0	0.0	1	17.1	0	0.0	5.2	20.1
NE OPUŠČENC	0	0.0	0	0.0	0	0.0	0	0.0	0.0	0.0
ZAR ZARASČANJA	0	0.0	0	0.0	0	0.0	0	0.0	0.0	0.0
ZARASČANJE	0	0.0	0	0.0	0	0.0	0	0.0	0.0	0.0
S K U P A J	10	30.0	10	122.0	10	171.0	0	0.0	100.0	323.0

DEMOGRAFSKI PODATKI

POPRILVALSTVO	ŠTEVILO	GOSPODINSTVA	ŠTEVILO
PREBIVALSTVO SKUPAJ	190	KMETIJE S POVRŠINO NAD 10 HA	23
MLAJŠI OD 10 LET	33	GOSPODINSTVA	41
STAREJŠI OD 60 LET	47	GOSPODINSTVA Z DOHODKI OD KMETIJE	2
ROJENI V ISTEM KRAJU	156	GOSPODINSTVA Z MEŠANIMI DOHODKI	5

AKTIVNOST

	ŠTEVILO
AKTIVNO PREBIVALSTVO SKUPAJ	63
ZAPOSLENI V KMETIJSTVU IN GOZDARSTVU	21
ZAPOSLENI V INDUSTRIJI IN OBRTI	17

CERNIEKVI V AL EN TI

ZEMLJIŠKA KATEGORIJA	POVRŠINA	ORNI EKVALENT	POVRŠINA KMET ZEMLJ NA PREBIVALCA	ORNI EKVALENT NA HA KMETI ZEMLJE
INTEENZIVNE	30.0	30.00	1.70	0.30
TRAVNIKI	122.0	48.80	0.30	0.50
PASNIKI	171.0	17.10		
S K U P A J	323.0	95.90		

UPRAVNA OFICINA: 01 AJDOVŠČINA
KATI OBČINA: 2371 KOVK

TALNE ENOTE

TALNA ENOTA	DELEŽ	POVRŠINA
11 11	10	875.0
SKUPAJ	10	875.0

GOZDNE ZDRUŽBE

GOZDNA ZDRUŽBA	DELEŽ	POVRŠINA
5 CFF	8	420.8
9 AF	2	105.2
SKUPAJ	10	526.0

Katastrska občina

Naselja v katastrski občini

Deljena naselja na katastrske občine

KOVK
2371

Kovk

UPRAVNA OBČINA: 01 AJDOVŠČINA
KAT OBČINA: 2372 KRIŽIJA GORA

ZEMLJIŠKE KATEGORIJE PO LASTNIŠTVU

KATEGORIJA ZEMLJIŠČA	L A S T N I Š T V O	SKUPAJ
	DFUŽRENC	ZASERNO
INTEZIVNE TRAVNIKI	0	48
PAŠNIKI	0	199
GOZDOVI	0	319
HEPLČHO	7	901
MOZVIŠJA	39	2
VINOGRADI	0	0
SKUPAJ	46	1469
		1515

O C E H A O P U Š Č A N J A K M E T I J S K I H Z E M L J I Š Č

PREDVIDEVANJE IN STANJE	KATEGORIJE KMETIJSKIH ZEMLJIŠČ		VINOGRAPI		S K U P A J	
	INTEZIVNE DELEŽ	TRAVNIKI DELEŽ	HA	DELEŽ	HA	DELEŽ
NE BO OPUŠČENO	38.4	6	119.4	5	159.5	0
BO OPUŠČEN	4.8	1	19.9	1	31.9	0
NE OPUŠČEN	4.8	1	19.9	1	31.9	0
ZARAZARANJA	0	2	39.8	1	31.9	0
ZARAZARJE	0	0	0.0	2	63.8	0
SKUPAJ	10	10	199.0	10	319.0	0
						0.0
						100.0
						566.0

D E M O G R A F S K I P O D A T K I

P E R I V A L S T V O	ŠTEVILO	G O S P O D I N J S T V A	ŠTEVILO
PREVALSTVO SKUPAJ	182	KMETIJE S POVRŠINO NAD 10 HA	73
MLAJŠI OD 10 LET	33	GOSPODINJSTVA	41
STARŠI OD 60 LET	27	GOSPODINJSTVA Z DOHODKI OD KMETIJE	9
POJENI V ISTEM KRAJU	151	GOSPODINJSTVA Z MEŠANIMI DOHODKI	16

A K T I V N O S T

ŠTEVILO	ŠTEVILO
AKTIVNO PREVALSTVO SKUPAJ	74
ZAPOSLANI V KMETIJSTVU IN GOZDARSTVU	34
ZAPOSLANI V INDUSTRIJI IN OBRTI	19

O P N I E K V I V A L E N T I

ZEMLJIŠKA KATEGORIJA	POVRŠINA	OPNI EKVALENT	POVRŠINA KMET ZEMLJ NA PREBIVALCA	OPNI EKVALENT NA HA KMET ZEMLJE
INTEZIVNE TRAVNIKI	48.0	48.00	3.11	.28
PAŠNIKI	199.0	79.60	.88	
SKUPAJ	319.0	31.90		
	566.0	159.50		

UPRAVNA OFICINA: 01 AJEDOVŠINA
KAT. OBLAST: 2372 KRIŽNA GORA

TALNE PLOŠE

TALNA PLOŠA	DELEŽ	POVRŠINA
11 11	10	1515.0
SKUPAJ	10	1515.0

GOZDNE ZDRUŽBE

GOZDNA ZDRUŽBA	DELEŽ	POVRŠINA
4 SEF	5	454.0
5 OFF	5	454.0
SKUPAJ	10	908.0

Katastrska občina

KRIŽNA GORA
2372

Naselja v katastrski občini

Gozd
Križna gora

Deljena naselja na katastrske občine

LEPENA OPŠTINA: 01 AJDOVŠČINA
KAT. OBČINA: 2381 LOKAVEC

TALNE ENOTE

TALNA ENOTA	DELEŽ	POVPŠINA
11 11	6	885.0
5 05	4	590.0
S P I P A J	10	1475.0

GOZENE ZERUŽBE

GOZENA ZERUŽBA	DELEŽ	POVPŠINA
3 03	10	173.0
S P I P A J	10	173.0

Katastrska občina

Naselja v katastrski občini

Deljena naselja na katastrske občine

LOKAVEC
2381

Lokavec
Ajdovščina

Šturje 2380
Vipavski križ 2381
Ajdovščina 2392

UPRAVNA OBČINA: 01 AJDOVŠČINA
KAT OBČINA: 2407
LOZICE

ZEMLJIŠKE KATEGORIJE PO LASTNIŠTVU			
KATEGORIJA	L A S T N I Š T V O	ZASEBNO	SKUPAJ
7EMLJIŠKA	DPLORENC		
INTENZIVNE	0	39	39
TRAVNIKI	0	125	125
PASNIKI	26	324	350
GOZDČVI	20	284	304
BELEČENO	17	17	34
MORVJEJA	0	0	0
VINOGRADI	0	15	15
S K U P A J	63	804	867

C C E H A O P U Š Č A N J A K M E T I J S K I H Z E M L J I Š E

PRERIVNEVAJJE IN STARIJE	INTENZIVNE		TRAVNIKI		PASNIKI		VINOGRADI		S K U P A J	
	DELEŽ	HA	DELEŽ	HA	DELEŽ	HA	DELEŽ	HA	DELEŽ	HA
NE PO OPREŠENO	35.1	8	100.0	0	0.0	10	15.0	28.4	150.1	
30 OPREŠENC	1	12.5	0	0.0	0	0.0	3.1	16.4		
ZE OPREŠENC	0	0.0	1	12.5	4	140.0	0	25.8	152.5	
ZAR ZAPAKZARJJA	0	0.0	0	0.0	3	105.0	0	19.8	105.0	
ZAPAKZARJE	0	0.0	0	0.0	3	105.0	0	19.8	105.0	
S K U P A J	10	39.0	10	125.0	10	350.0	10	15.0	100.0	529.0

D E M O G R A F S K I P O D A T K I

P H F R I V A L S T V O	ŠTEVILO	G O S P O D I N J S T V A	ŠTEVILO
PRERIVALSTVO SKUPAJ	329	KMETIJE S POVRŠINO NAD 10 HA	82
MLAJŠI OD 10 LET	58	GOSPODINJSTVA	40
STAREJŠI OD 60 LET	56	GOSPODINJSTVA Z DOHODKI OD KMETIJE	14
ROJENI V ISTEM KRAJU	237	GOSPODINJSTVA Z MFJANI-MI DOHODKI	29

A K T I V N O S T ŠTEVILO

AKTIVNO PRERIVALSTVO SKUPAJ	136
ZAPOSLANI V KMETIJSTVU IN GOZDAPSTVU	56
ZAPOSLANI V INDUSTRIJI IN ORPTI	40

O P R N I E K V I V A L F N T I

ZEMLJIŠKA KATEGORIJA	POVRŠINA	CPNI EKVIVALENT	POVRŠINA KMET ZEMLJ NA PRERIVALCA ORNI EKIVALENT NA HA KMET ZEMLJE ORNI EKIVALENT NA PRERIVALCA
INTENZIVNE	39.0	39.00	1.01
TRAVNIKI	125.0	50.00	.31
PASNIKI	350.0	35.00	.49
VINOGRADI	15.0	37.50	
S K U P A J	529.0	161.50	

UPRAVA OBČINE: 01 AJDOVŠČINA
 KAT OBČINA: 2407
 LOZICE

TALNE PLOŠE

TALNA PLOŠA	DEL	POVRŠINA
5 05	6	520.2
2 02	4	346.8
SKUPAJ	10	867.0

GOZDNE ZREZBE

GOZDNA ZREZBA	DEL	POVRŠINA
3 SC	10	304.0
SKUPAJ	10	304.0

Katastrska občina

LOZICE
 2407

Naselja v katastrski občini

Lozice
 Podbreg - del
 Podgrič - del

Deljena naselja na katastrske občine

Podnanos 2405
 Podnanos 2405

UPRAVNA OBČINA: 01 AJECCVŠŠINA
KAT OBČINA: 2402
LOXE

ZEMLJIŠKE KATEGORIJE PO LASTNIŠTVU

KATEGORIJA	L A S T N I Š T V O	SKUPAJ
ZEMLJIŠKA	DELEŽ	ZASEBNO
INTENZIVNE	70	90
TRAVNIKI	9	129
PASNIKI	18	49
GOZDČVI	30	38
HEPLČDRN	3	16
MOKVIŠJA	0	0
VINOGRADI	11	57
S K U P A J	92	287

C C E H A O P U Š A M J A K M E T I J S K I H Z E M L J I Š K

PREDVIDEVANE JH	KATEGORIJE KMETIJSKIH ZEMLJISK		PASNIKI		VINOGRADI		S K U P A J			
	DELEŽ	HA	DELEŽ	HA	DELEŽ	HA	DELEŽ	HA		
DE 30 OPUSSENO	9	81.0	0	116.1	0	0.0	10	57.0	74.2	254.1
DO OPUSSENO	1	9.0	1	12.9	0	0.0	0	0.0	5.7	21.9
ZE OPUSSENO	0	0.0	0	0.0	8	39.2	0	0.0	12.1	39.2
ZAG ZAPAKRANJA	0	0.0	0	0.0	1	4.9	0	0.0	1.5	4.9
ZARAZČAJE	0	0.0	0	0.0	1	4.9	0	0.0	1.5	4.9
S K U P A J	10	90.0	10	129.0	10	49.0	10	57.0	100.0	325.0

DEMOGRAFSKI PODATKI

P R E R I V A L S T V O	ŠTEVILO	G O S P O D I N S T V A	ŠTEVILO
PREPRAVITVO SKUPAJ	355	KMETIJE S POVRŠINO NAD 10 HA	12
MLAJŠI OD 10 LET	61	GOSPODINJSTVA	89
STAREJŠI OD 60 LET	56	GOSPODINJSTVA Z DOHODKI OD KMETIJE	24
ROJENI V ISTEM KRAJU	232	GOSPODINJSTVA Z MEŠANIMI DOHODKI	30

A K T I V N O S T ŠTEVILO

AKTIVNO PREPRAVITVO SKUPAJ	152
ZAPOLNENI V KMETIJSTVU IN GOZDARSTVU	73
ZAPOLNENI V INDUSTRIJI IN ORRTI	43

O P N I E K V I V A L E N T I

ZEMLJIŠKA KATEGORIJA	POVRŠINA	CRNI EKVIVALENT	POVRŠINA KMET ZEMLJ NA PREBIVALCA OPNI EKIVALENT NA HA KMETI ZEMLJE OPNI EKIVALENT NA PREBIVALCA
INTENZIVNE	90.0	90.00	.92
TRAVNIKI	129.0	51.60	.89
PASNIKI	49.0	4.90	.81
VINOGRADI	57.0	142.50	
S K U P A J	325.0	289.00	

UPRAVNA OŠČINA: 01 AJDOVŠČINA
KAT OBČINA: 2402 LOŽE

TALNE ENOTE

TALNA ENOTA	DELEŽ	POVRŠINA
5 05	9	341.1
11 11	1	37.9
SKUPAJ	10	379.0

GOZINE ZDRUŽBE

GOZINA ZDRUŽBA	DELEŽ	POVRŠINA
3 5C	10	38.0
SKUPAJ	10	38.0

Katastrska občina

Naselja v katastrski občini

Deljena naselja na katastrske občine

LOŽE
2402

Lože
Manča

UPRAVNA OBLAST: 01 AJDOVSKINA
KAT OBČINA: 2406
NAHOS

ZEMLJIŠKE KATEGORIJE PO LASTNIŠTVU

KATEGORIJA	L A S T N I Š T V O	SKUPAJ
ZEMLJIŠKA	ZASEBNO	
INTENZIVNE	2	7
TRAVNIKI	32	397
PASNIKI	836	261
GOSPODVI	491	1718
NEPLCNO	68	1
MOŠVIRJA	0	0
VILCGPADI	0	0
S K U P A J	1429	2384
		3813

O C E H A O P U Š E A N J A K M E T I J S K I H Z E M L J I Š E

PREDVIDEVANE IN KATEGORIJE KMETIJSKIH ZEMLJIŠE

STANJE	INTENZIVNE		TRAVNIKI		PASNIKI		VINOGRADI		S K U P A J	
	DELEŽ	HA	DELEŽ	HA	DELEŽ	HA	DELEŽ	HA	DELEŽ	HA
MEŠO OPUŠENO	8	7.2	3	128.7	1	109.7	0	0.0	10.0	245.6
30 OPUŠENO	1	0.0	2	85.8	0	0.0	0	0.0	5.6	46.7
30 OPUŠENO	1	0.9	3	128.7	5	548.5	0	0.0	44.2	678.1
ZAE ZAPARČANJA	0	0.0	1	42.9	2	219.4	0	0.0	17.1	202.3
ZAPARČANJE	0	0.0	1	42.9	2	219.4	0	0.0	17.1	262.3
S K U P A J	10	9.0	10	429.0	10	1097.0	0	0.0	100.0	1535.0

D F M O G R A F S K I P O D A T K I

P R E B I V A L S T V O	ŠTEVILO	G O S P O D I N J S T V A	ŠTEVILO
PREBIVALSTVO SKUPAJ	14	KMETIJE S POVRŠINO NAD 10 HA	5
MLAJŠI OD 10 LET	1	GOSPODINJSTVA	4
STAREJŠI OD 60 LET	5	GOSPODINJSTVA Z DOHODKI OD KMETIJE	1
ROJENI V ISTEM KRAJU	10	GOSPODINJSTVA Z MEŠANIMI DOHODKI	2

A K T I V N O S T ŠTEVILO

AKTIVNO PREBIVALSTVO SKUPAJ	8
ZAPOSLANI V KMETIJSTVU IN GOZDARSTVU	8
ZAPOSLANI V INDUSTRIJI IN OBRTI	0

C R N I E K V I V A L E N T I

ZEMLJIŠKA KATEGORIJA	POVRŠINA	ORNI EKVALENT	POVRŠINA KMET ZEMLJ NA PREBIVALCA	ORNI EKVALENT NA HA KMET ZEMLJE
INTENZIVNE	9.0	9.00	109.64	.19
TRAVNIKI	429.0	171.60		
PASNIKI	1097.0	109.70	20.74	
S K U P A J	1535.0	290.30		

OPUŠTAVNA OBČINA: 01 AJDOVŠČINA
KATASTRALNA OBČINA: 2406 NANOS

TALNE ENOTE

TALNA ENOTA	DELEŽ	POVRŠINA
11 11	6	2287.8
2 C2	4	1525.2
SKUPAJ	10	3813.0

GOZDNE ZDRUŽBE

GOZDNA ZDRUŽBA	DELEŽ	POVRŠINA
9 AF	7	1546.3
4 SFF	1	220.9
3 FC	2	441.8
SKUPAJ	10	2209.0

Katastrska občina

Naselja v katastrski občini

Deljena naselja na katastrske občine

NANOS
2406

Nanos

UPRAVNA OBČINA: 01 AJDOVŠČINA
 KAT OBČINA: 2399
 PLANINA

ZEMLJIŠKE KATEGORIJE PO LASTNIŠTVU

KATEGORIJA	L A S T N I Š T V O	SKUPAJ
ZEMLJIŠČA	DRUŽBENO	ZASEBNO
INTENZIVNE	1	86
TRAVNIKI	9	335
PAŠNIKI	1	77
GOZDOVI	7	165
NEPLCENO	29	7
HOŠVIČJA	0	0
VINOGRADI	1	40
S K U P A J	48	710
		758

O C E H A O P U Š Č A N J A K M E T I J S K I H Z E M L J I Š Č

PREDVREČANJE

STANJE	KATEGORIJE KMETIJSKIH ZEMLJIŠČ		VINOGRADI		S K U P A J	
	INTENZIVNE	TRAVNIKI	DELEŽ	HA	DELEŽ	HA
NE BO OPUŠČENO	9	8	275.2	0	0.0	10
PO OPUŠČENC	1	1	34.4	0	0.0	41.0
ZE OPUŠČENC	0	1	34.4	2	15.6	0
ZAG ZARAZČIJA	0	0	0.0	6	46.8	0
ZARAZČANJE	0	0	0.0	2	15.6	0
S K U P A J	10	10	344.0	10	78.0	10
						41.0
						100.0
						550.0

D E M O G R A F S K I P O D A T K I

P R E B I V A L S T V O

	ŠTEVILO	G O S P O D I N J S T V A	ŠTEVILO
PREIVALSTVO SAUPAJ	593	KMETIJE S POVRŠINO NAD 10 HA	144
MLAJŠI OD 10 LET	116	GOSPODINJSTVA	136
STAREJŠI OD 60 LET	99	GOSPODINJSTVA Z DOHODKI OD KMETIJE	32
ROJFNI V ISTEM KRAJU	475	GOSPODINJSTVA Z MEŽANIMI DOHODKI	57

A K T I V N O S T

	ŠTEVILO
AKTIVNO PREIVALSTVO SKUPAJ	315
ZAPOSLANI V KMETIJSKIH IN GOZDARSTVU	173
ZAPOSLANI V INDUSTRIJI IN OBRTI	93

O P N I E K V I V A L E N T I

ZEMLJIŠKA KATEGORIJA	POVRŠINA	ORNI EKVALENT	POVRŠINA KMET ZEMLJ NA PREBIVALCA	ORNI EKVALENT NA HA KMET ZEMLJE	ORNI EKVALENT NA PREBIVALCA
INTENZIVNE	87.0	87.00			.93
TRAVNIKI	344.0	137.60			.61
PAŠNIKI	78.0	7.80			.56
VINOGRADI	41.0	102.50			
S K U P A J	550.0	334.90			

UPRAVNA CRTEVA: 01 AJDOVŠČINA
KAT. OBČINA: 2399
PLANINA

TALNE PLOŠE

TALNA ENOTA	DELEŽ	POVRŠINA
5 CE	6	454.8
6 CE	4	303.2
SKUPAJ	10	758.0

GOZDNE ZERUŠKE

GOZDNA ZERUŠKA	DELEŽ	POVRŠINA
2 CCI	10	172.0
SKUPAJ	10	172.0

Katastrska občina

Naselja v katastrski občini

Deljena naselja na katastrske občine

PLANINA

Dolenje

2399

Planina

UPRAVNA OBČINA: 01 AJDOVŠČINA
KAT OBČINA: 2375
PODKRAJ

ZEMLJIŠKE KATEGORIJE PO LASTNIŠTVU

KATEGORIJA ZEMLJIŠČA	L A S T N I Š T V O OPUŠČENO	ZASERNO	SKUPAJ
INTERZIVNE	1	18	19
TRAVNIKI	13	249	262
PAŠNIKI	1	13	14
GOZDOVI	1178	450	1628
NEPLODNO	15	5	20
MOŠVIČJA	0	0	0
VINOGRADI	0	0	0
S K U P A J	1203	735	1943

O C E H A O P U Š Č A N J A K M E T I J S K I H Z E M L J I Š Č

PREDVIDEVANJE IH STARJE	INTERZIVNE		KATEGORIJE KMETIJSKIH ZEMLJIŠČ		VINOGRADI		S K U P A J			
	DELEŽ	HA	TRAVNIKI DELEŽ	HA	PAŠNIKI DELEŽ	HA	DELEŽ	HA		
NA 60 OPUŠČENO	10	15.0	8	209.6	4	5.6	0	0.0	79.4	234.2
PO OPUŠČENC	0	0.0	1	26.2	2	2.8	0	0.0	0.0	29.0
SE OPUŠČENI	0	0.0	1	26.2	2	2.8	0	0.0	0.0	29.0
ZARAZČENJA	0	0.0	0	0.0	1	1.4	0	0.0	0.0	1.4
ZARAZČENJE	0	0.0	0	0.0	1	1.4	0	0.0	0.0	1.4
S K U P A J	10	15.0	10	262.0	10	14.0	0	0.0	0.0	295.0

D E M O G R A F S K I P O D A T K I

P H E R I V A L S T V O	ŠTEVILO	G O S P O D I N J S T V A	ŠTEVILO
PRERIVALSTVO SKUPAJ	435	KMETIJE S POVRŠINO NAD 10 HA	17
MLAJŠI OD 10 LET	74	GOSPODINJSTVA	109
STAREJŠI OD 60 LET	87	GOSPODINJSTVA Z DOHODKI OD KMETIJE	0
RUJFNI V ISTEM KRAJU	281	GOSPODINJSTVA Z MEŠANIMI DOHODKI	8

A K T I V N O S T

AKTIVNO PRERIVALSTVO SKUPAJ	ŠTEVILO
ZAPOSLANI V KMETIJSKIM IN GOZDARSTVU	125
ZAPOSLANI V INDUSTRIJI IN OBRTI	31

O R N I E K V I V A L E N T I

ZEMLJIŠKA KATEGORIJA	POVRŠINA	ORNI EKVALENT	POVRŠINA KMET ZEMLJ NA PRERIVALCA	ORNI EKVALENT NA HA KMET ZEMLJE	ORNI EKVALENT NA PRERIVALCA
INTERZIVNE	19.0	19.00			0.68
TRAVNIKI	262.0	104.80			0.42
PAŠNIKI	14.0	1.40			0.29
S K U P A J	295.0	125.20			

UPRAVNA OBČINA: 01 AJDOVŠČINA
KAT. OBČINA: 2375
PODKRAJ

TALNE PLOSTE

TALNA PLOŠTA	DELEŽ	POVRŠINA
11 11	10	1943.0
SKUPAJ	10	1943.0

GOZDNE ZDRUŽBE

GOZDNA ZDRUŽBA	DELEŽ	POVRŠINA
9 AF	9	1465.2
4 SF	1	162.8
SKUPAJ	10	1628.0

Katastrska občina

Naselja v katastrski občini

Deljena naselja na katastrske občine

PODKRAJ

Podkraj

2375

UPRAVNA OBČINA: 01 AJDOVŠČINA
KAT OBČINA: 2405 PODJANOS

ZEMLJIŠKE KATEGORIJE PO LASTNIŠTVU

KATEGORIJA	L A S T N I Š T V O	SKUPAJ
ZEMLJIŠČA	PRUŠČENC	ZASEBNO
INTEZIVNE	3	92
TRAVNIKI	40	316
PAŠNIKI	129	347
GOZDČVI	5	248
NEPLEDNO	51	17
MORVIČJA	0	0
VINOGRADI	4	39
S K U P A J	312	930
		1242

O C E N A O P U Š Č A N J A K M E T I J S K I H Z E M L J I Š Č

PREDVIDEVANJE	KATEGORIJE KMETIJSKIH ZEMLJIŠČ						S K U P A J	
	INTENZIVNE	TRAVNIKI	PAŠNIKI	VINOGRADI	HA	DELEŽ	HA	DELEŽ
STAVJE	DELEŽ	HA	DELEŽ	HA	HA	DELEŽ	HA	DELEŽ
NE RO OPUŠČENO	9	35.5	8	284.8	0	0.0	10	43.0
RO OPUŠČENC	1	9.5	1	35.6	0	0.0	0	0.0
ZE OPUŠČENC	0	0.0	0	0.0	5	173.5	0	0.0
ZAR ZAPASČANJA	0	0.0	1	35.6	3	104.1	0	0.0
ZAKAČČANJE	0	0.0	0	0.0	2	69.4	0	0.0
S K U P A J	10	95.0	10	356.0	10	347.0	10	43.0
								100.0
								841.0

D E M O G R A F S K I P O D A T K I

P R E R I V A L S T V O	ŠTEVILO	G O S P O D I N J S T V A	ŠTEVILO
PREIVALSTVO SKUPAJ	781	KMETIJE S POVRŠINO NAD 10 HA	126
MLAJŠI OD 10 LET	119	GOSPORDINJSTVA	194
STAREJŠI OD 60 LET	132	GOSPORDINJSTVA Z DOHODKI OD KMETIJE	30
ROJENI V ISTEM KRAJU	556	GOSPORDINJSTVA Z MEŠANIMI DOHODKI	62

A K T I V N O S T ŠTEVILO

AKTIVNO PREIVALSTVO SKUPAJ	362
ZAPOSLjeni V KMETIJSKIH IN GOZDARSTVU	131
ZAPOSLjeni V INDUSTRIJI IN ORBTI	125

O P N I E K V I V A L E N T I

ZEMLJIŠKA KATEGORIJA	POVRŠINA	ORNI EKIVALENT	POVRŠINA KMET ZEMLJ NA PRFBIVALCA	ORNI EKIVALENT NA HA KMET ZEMLJE	ORNI EKIVALENT NA PREIVALCA
INTEZIVNE	95.0	95.00	1.08	.45	.49
TRAVNIKI	356.0	142.40			
PAŠNIKI	347.0	34.70			
VINOGRADI	43.0	107.50			
S K U P A J	841.0	379.60			

UPRAVA GEZINA: 01 AJPORZINA
KAT ORZINA: 2405 PODNANOS

TALJE ENOTE

TALNA FJOTA	DELEZ	POVRZINA
5 05	6	745.2
2 02	2	248.4
11 11	2	248.4
SKUPAJ	10	1242.0

GOZDNE ZDRUZE

GOZDNA ZDRUERA	DELEZ	POVRZINA
3 5C	10	333.0
SKUPAJ	10	333.0

Katastrska obcina

PODNANOS
2405

Naselja v katastrski občini

Orehovica
Podbreg - del
Podgrič
Podnanos
Poreče

Deljena naselja na katastrske občine

Lozice 2407
Lozice 2407

UPRAVNA OBČINA: 01 AJDOVŠČINA
KAT OBČINA: 2404 PODRAGA

ZEMLJIŠKE KATEGORIJE PO LASTNIŠTVU

KATEGORIJA	L A S T N I Š T V O		SKUPAJ
ZEMLJIŠČA	DRUŽBENO	ZASEBNO	
INTENZIVNE	0	69	69
TRAVNIKI	2	186	186
PAŠNIKI	10	32	42
GOZDOVI	15	303	318
NEPLCNO	17	4	21
RDVIJKA	0	0	0
VINOGRADI	7	50	57
S K L P A J	51	642	693

O C E N A O P U Š Č A N J A K M E T I J S K I H Z E M L J I Š Č

PREDVIDEVANJE IN STARIJE	INTENZIVNE		KATEGORIJE KMETIJSKIH ZEMLJIŠČ		VINOGRADI		S K U P A J		
	DELEŽ	HA	TRAVNIKI DELEŽ	HA	PAŠNIKI DELEŽ	HA	DELEŽ	HA	
NE BO OPUŠČENO	10	69.0	9	167.4	0	0.0	10	57.0	293.4
BO OPUŠČENO	0	0.0	1	18.6	0	0.0	0	0.0	18.6
ZE OPUŠČENO	0	0.0	0	0.0	0	0.0	0	0.0	0.0
ZAC ZARASČANJA	0	0.0	0	0.0	7	29.4	0	0.0	29.4
ZARASČANJE	0	0.0	0	0.0	3	12.6	0	0.0	12.6
S K U P A J	10	69.0	10	186.0	10	42.0	10	57.0	354.0

D E M O G R A F S K I P O D A T K I

P E R I V A L S T V O	ŠTEVILO	G O S P O D I N J S T V A	ŠTEVILO
PREIVALSTVO SKUPAJ	360	KMETIJE S POVRŠINO NAD 10 HA	79
MLAJŠI OD 10 LET	42	GOSPODINJSTVA	86
STAREJŠI OD 60 LET	68	GOSPODINJSTVA Z DOHODKI OD KMETIJE	17
ROJENI V ISTEM KRAJU	298	GOSPODINJSTVA Z MEŠANIMI DOHODKI	36

A K T I V N O S T

AKTIVNO PRERIVALSTVO SKUPAJ	ŠTEVILO
ZAPOSLjeni V KMETIJSKEM IN GOZDARSTVU	172
ZAPOSLjeni V INDUSTRIJI IN OBRTI	68

O R N I E K V I V A L E N T I

ZEMLJIŠKA KATEGORIJA	POVRŠINA	ORNI EKVIVALENT	POVRŠINA KMET ZEMLJ NA PREBIVALCA ORNI EKVIVALENT NA HA KMET ZEMLJE ORNI EKVIVALENT NA PREBIVALCA
INTENZIVNE	69.0	69.00	.98
TRAVNIKI	186.0	74.40	.82
PAŠNIKI	42.0	4.20	.81
VINOGRADI	57.0	142.50	
S K U P A J	354.0	290.10	

UPRAVNA OPELINA: 01 AJDONVČINA
KAT ORČINA: 2404 PODRAGA

TALNE PLOTE

TALNA PLOTA	DELEŽ	POVRŠINA
5 05	10	693.0
SKUPAJ	10	693.0

GOZDNE ZDRUŽBE

GOZDNA ZDRUŽBA	DELEŽ	POVRŠINA
3 50	10	318.0
SKUPAJ	10	318.0

Katastrska občina

Naselja v katastrski občini

Deljena naselja na katastrske občine

PODRAGA
2404

Podraga

UPRAVNA OBČINA: 01 AJDOVŠČINA
KAT OBČINA: 2377 SANABOR

ZEMLJIŠKE KATEGORIJE PO LASTNOSTI

KATEGORIJA	L A S T N I Š T V O	SKUPAJ
ZEMLJIŠKA	DRUŽBENO ZASEBNO	
INTERZIVNE	0	15
TRAVNIKI	0	75
PAŠNIKI	4	117
GOZDOVI	6	299
NEPLODNO	20	22
MOŽVIRJA	0	0
VINOGRADI	0	2
S K U P A J	30	506

O C E J A O P L O Š Č A N J A K M E T I J S K I H Z E M L J I Š E

PREDVIDEVANJE IN STANJE	KATEGORIJE KMETIJSKIH ZEMLJIŠE		VINOGRADI		S K U P A J	
	INTENZIVNE DELEŽ	TRAVNIKI DELEŽ	HA	HA	HA	DELEŽ
NE BO OPUŠČENO	10	8	60.0	0	10	36.8
BO OPUŠČEN	0	1	7.5	0	0	3.6
ZE OPUŠČEN	0	1	7.5	6	0	37.2
ZAC ZARASČANJA	0	0	0.0	2	0	11.2
ZARASČANJE	0	0	0.0	2	0	11.2
S K U P A J	10	10	75.0	10	10	100.0

D F M O G R A F S K I P O D A T K I

P H E R I V A L S T V O	ŠTEVILO	G O S P O D I N J S T V A	ŠTEVILO
PREIVALSTVO SKUPAJ	48	KMETIJE S POVRŠINO NAD 10 HA	7
MLAJŠI OD 10 LET	7	GOSPODINJSTVA	11
STAREJŠI OD 60 LET	12	GOSPODINJSTVA Z DOHODKI OD KMETIJE	2
ROJENI V ISTEM KRAJU	32	GOSPODINJSTVA Z MEŠANIMI DOHODKI	3

A K T I V N O S T

AKTIVNO PREIVALSTVO SKUPAJ	ŠTEVILO
ZAPOSLANI V KMETIJSTVU IN GOZDARSTVU	21
ZAPOSLANI V INDUSTRIJI IN OBRTI	8
	7

O R N I E K V I V A L E N T I

ZEMLJIŠKA KATEGORIJA	POVRŠINA	ORNI EKVIVALENT
INTENZIVNE	15.0	15.00
TRAVNIKI	75.0	30.00
PAŠNIKI	117.0	11.70
VINOGRADI	2.0	5.00
S K U P A J	209.0	61.70

POVRŠINA KMET ZEMLJ NA PREIVALCA
ORNI EKIVALENT NA HA KMET ZEMLJE
ORNI EKIVALENT NA PREIVALCA

4.35
0.30
1.29

UPRAVNA OBČINA: 01 AJDOVŠČINA
 KAT OBČINA: 2377
 SANABOR

TALNE ENOTE

TALNA ENOTA	DELEŽ	POVRŠINA
11 11	10	536.0
SKUPAJ	10	536.0

GOZDNE ZDRUŽBE

GOZDNA ZDRUŽBA	DELEŽ	POVRŠINA
3 SC	6	183.0
9 AF	2	61.0
4 SEF	2	61.0
SKUPAJ	10	305.0

Katastrska občina

Naselja v katastrski občini

Deljena naselja na katastrske občine

SANABOR
2377

Sanabor - del

Višnje

2376

UPRAVNA OBČINA: 01 AJDOVŠČINA
KAT OBČINA: 2387 SELO

ZEMLJIŠKE KATEGORIJE PO LASTNIŠTVU

KATEGORIJA ZEMLJIŠČA	L A S T N I Š T V O		SKUPAJ
	DRUŽBENO	ZASEBNO	
INTENZIVNE	1	61	62
TRAVNIKI	8	192	200
PAŠNIKI	0	6	6
GOZDovi	6	80	86
NEPLodno	21	5	26
MORVIPA	0	0	0
VINOGRADI	0	15	15
S K U P A J	36	359	395

O C E N A C P U Š Č A N J A K M E T I J S K I H Z E M L J I Š Č

PREDVIDEVANJE

IN STARJE	KATEGORIJE KMETIJSKIH ZEMLJIŠČ		PAŠNIKI		VINOGRADI		S K U P A J	
	INTENZIVNE DELEŽ	HA	TRAVNIKI DELEŽ	HA	DELEŽ	HA	DELEŽ	HA
NE BO OPUŠČENO	10	62.0	7	140.0	0	0.0	10	15.0
BO OPUŠČENO	0	0.0	1	20.0	0	0.0	0	0.0
ZE OPUŠČENO	0	0.0	0	0.0	0	0.0	0	0.0
Zač ZARAŠČANJA	0	0.0	0	0.0	2	1.2	0	0.0
ZARAŠČANJE	0	0.0	2	40.0	8	4.8	0	0.0
S K U P A J	10	62.0	10	200.0	10	6.0	10	15.0
								100.0
								283.0

D E M O G R A F S K I P O D A T K I

P R E B I V A L S T V O	ŠTEVILO	G O S P O D I N J S T V A	ŠTEVILO
PREIVALSTVO SKUPAJ	333	KMETIJE S POVRŠINO NAD 10 HA	2
MLAJŠI OD 10 LET	37	GOSPODINJSTVA	85
STAREJŠI OD 60 LET	68	GOSPODINJSTVA Z DOHODKI OD KMETIJE	5
ROJENI V ISTEM KRAJU	194	GOSPODINJSTVA Z MEŠANIMI DOHODKI	19

A K T I V N O S T

	ŠTEVILO
AKTIVNO PREIVALSTVO SKUPAJ	134
ZAPOSLjeni V KMETIJSKIH IN GOZDARSTVU	32
ZAPOSLjeni V INDUSTRIJI IN OBRTI	79

O P R N I E K V I V A L E N T I

ZEMLJIŠKA KATEGORIJA	POVRŠINA	CRNI EKVIVALENT	POVRŠINA KMET ZEMLJ NA PREBIVALCA ORNI EKVIVALENT NA HA KMET ZEMLJE ORNI EKVIVALENT NA PREBIVALCA
INTENZIVNE	62.0	62.00	.85
TRAVNIKI	200.0	80.00	.64
PAŠNIKI	6.0	.60	.54
VINOGRADI	15.0	37.50	
S K U P A J	283.0	180.10	

UPRAVNA OBČINA: 01 AJDOVŠČINA
KAT. OBČINA: 2387 SELO

TALNE EMOTE

TALNA EMOTA	DELEŽ	POVRŠINA
5 05	7	276.5
14 14	3	118.5
SKUPAJ	10	395.0

GOZDNE ZDRUŽBE

GOZDNA ZDRUŽBA	DELEŽ	POVRŠINA
3 50	10	86.0
SKUPAJ	10	86.0

Katastrska občina

Naselja v katastrski občini

Deljena naselja na katastrske občine

SELO
2387

Selo

UPRAVNA OBČINA: 01 AJDOVČEVKA
 KAT OBČINA: 2389 SKRILJE

ZEMLJIŠKE KATEGORIJE PO LASTNOSTI

KATEGORIJA	L A S T N I Š T V O	SKUPAJ
ZEMLJIŠKA	DPUŽRENO	ZASERNO
INTENZIVNE	0	30
TRAVNIKI	0	31
PASNIKI	0	51
GOZDČVI	0	23
NEPLČNO	9	2
MORVIPA	0	0
VINOGRADI	0	9
S K U P A J	9	146
		155

O C E N A O P U Š Č A N J A K M E T I J S K I H Z E M L J I Š Č

PREDVIDEVANJE

IN	KATEGORIJE KMETIJSKIH ZEMLJIŠČ		VINOGRADI		S K U P A J	
	INTENZIVNE	TRAVNIKI	PAŠNIKI	HA	DELEZ	HA
STANJE	HA	DELEZ	HA	DELEZ	HA	DELEZ
NE BO OPUSČENO	10	30.0	0	0.0	10	9.0
BO OPUSČENO	0	0.0	1	3.1	0	0.0
ZE OPUSČENO	0	0.0	0	0.0	0	0.0
ZAC ZARASČANJA	0	0.0	1	3.1	6	30.6
ZARASČANJE	0	0.0	0	0.0	4	20.4
S K U P A J	10	30.0	10	31.0	10	51.0
						100.0
						121.0

D E M O G R A F S K I P O D A T K I

P R E B I V A L S T V O	S T E V I L O		G O S P O D I N J S T V A		S T E V I L O	
	ŠTEVILO	STAVI	ŠTEVILO	STAVI	ŠTEVILO	STAVI
PREBIVALSTVO SKUPAJ	454		KMETIJE S POVRŠINO NAD 10 HA		0	
MLAJŠI OD 10 LET	62		GOSPODINJSTVA		132	
STAREJŠI OD 60 LET	99		GOSPODINJSTVA Z DOHODKI OD KMETIJE		23	
ROJENI V ISTEM KRAJU	327		GOSPODINJSTVA Z MEŠANIMI DOHODKI		18	

A K T I V N O S T

S T E V I L O	
AKTIVNO PREBIVALSTVO SKUPAJ	187
ZAPOSLANI V KMETIJSTVU IN GOZDARSTVU	47
ZAPOSLANI V INDUSTRIJI IN OBRTI	91

C F N I E K V I V A L E N T I

ZEMLJIŠKA	POVRŠINA	ORNI	POVRŠINA KMET ZEMLJ NA PREBIVALCA
KATEGORIJA	EKVIVALENT	EKVIVALENT	ORNI EKVIVALENT NA HA KMET ZEMLJE
INTENZIVNE	30.0	30.00	0
TRAVNIKI	31.0	12.40	0.58
PASNIKI	51.0	5.10	0.15
VINOGRADI	9.0	22.50	
S K U P A J	121.0	70.00	

UPRAVNA OBČINA: 01 AJDOVŠČINA
KAT OBČINA: 2309 SKRILJE

TALNE ENOTE

TALNA ENOTA	DELEŽ	POVRŠINA
5 05	8	124.0
6 06	2	31.0
SKUPAJ	10	155.0

GOZDNE ZDRUŽBE

GOZDNA ZDRUŽBA	DELEŽ	POVRŠINA
3 SC	10	23.0
SKUPAJ	10	23.0

Katastrska občina

SKRILJE
2389

Naselja v katastrski občini

Dobravlje
Skrilje

Deljena naselja na katastrske občine

Dobravlje 2390

UPRAVNA OBČINA: 01 AJDOVŠČINA
KAT OBČINA: 2400 SLAP

ZEMLJIŠKE KATEGORIJE PO LASTNOSTI				
KATEGORIJA ZEMLJIŠČA	LASTNOSTI			SKUPAJ
	DRUŽBENO	ZASERNO	SKUPAJ	
INTERZIVNE	5	101	106	
TRAVNIKI	5	160	165	
PAŠNIKI	5	57	62	
GOZDOVI	1	79	80	
NEPLOČHO	18	5	23	
MOŠVIRJA	0	0	0	
VINOGRADI	15	60	75	
S K U P A J	49	462	511	

C C E H A O P U Š Č A N J A K M E T I J S K I H Z E M L J I Š Č

PREDVIDEVANJE IN STARIJE	KATEGORIJE KMETIJSKIH ZEMLJIŠČ		VINOGRADI		S K U P A J					
	DELEŽ	HA	DELEŽ	HA	DELEŽ	HA				
NE RO OPUŠČENO	9	95.4	8	132.0	0	0.0	10	75.0	74.1	302.4
RO OPUŠČENO	1	10.6	1	16.5	0	0.0	0	0.0	0	27.1
ZE OPUŠČENO	0	0.0	1	16.5	6	37.2	0	0.0	0	53.7
ZAR ZARASČANJA	0	0.0	0	0.0	2	12.4	0	0.0	0	12.4
ZARASČANJE	0	0.0	0	0.0	2	12.4	0	0.0	0	12.4
S K U P A J	10	106.0	10	165.0	10	62.0	10	75.0	100.0	408.0

D E M O G R A F S K I P O D A T K I

P H E B I V A L S T V O	ŠTEVILO	G O S P O D I N J S T V A	ŠTEVILO
PREVALSTVO SKUPAJ	380	KMETIJE S POVRŠINO NAD 10 HA	49
MLAJŠI OD 10 LET	47	GOSPODINJSTVA	102
STAREJŠI OD 60 LET	92	GOSPODINJSTVA Z DOHODKI OD KMETIJE	29
ROJENI V ISTEM KRAJU	278	GOSPODINJSTVA Z MEŠANIMI DOHODKI	34

A K T I V N O S T

AKTIVNO PREVALSTVO SKUPAJ	ŠTEVILO
ZAPOSLjeni V KMETIJSKIH IN GOZDARSTVU	172
ZAPOSLjeni V INDUSTRIJI IN OBRTI	85

O P R N I E K V I V A L E N T I

ZEMLJIŠKA KATEGORIJA	POVRŠINA	CRNI EKVALENT	POVRŠINA KMET ZEMLJ NA PREBIVALCA
INTERZIVNE	106.0	106.00	1.07
TRAVNIKI	165.0	66.00	.90
PAŠNIKI	62.0	6.20	.96
VINOGRADI	75.0	187.50	
S K U P A J	408.0	365.70	

UPRAVNA OBČINA: 01 AJDOVČEVINA
KAT OBČINA: 2400
SLAP

TALNE ENOTE

TALNA ENOTA	DELEŽ	POVRŠINA
5 05	6	306.6
6 06	2	102.2
11 11	2	102.2
SKUPAJ	10	511.0

GOZDNE ZDRUŽBE

GOZDNA ZDRUŽBA	DELEŽ	POVRŠINA
2 00	10	80.0
SKUPAJ	10	80.0

Katastrska občina

Naselja v katastrski občini

Deljena naselja na katastrske občine

SLAP
2400

Slap

UPRAVNA OBČINA: 01 AJDOVŠČINA
KAT OBČINA: 2396 ŠMARJE

D

ZEMLJIŠKE KATEGORIJE PO LASTNIŠTVU

KATEGORIJA ZEMLJIŠKA	L A S T N I Š T V O		SKUPAJ
	DRUŽBENO	POSEBNO	
INTENZIVNE	0	67	67
TRAVNIKI	13	336	349
PAŠNIKI	5	54	59
GOZDČVI	37	408	445
NEPLODNO	36	7	43
KOZVIFJA	0	0	0
VINOGRADI	1	62	63
S K U P A J	92	934	1026

O C E N A O P U Š Č A N J A K M E T I J S K I H Z E M L J I Š E

PRERIVFVARJE II:	KATEGORIJE KMETIJSKIH ZEMLJIŠE						S K U P A J HA		
	INTENZIVNE DELEŽ	TRAVNIKI HA	DELEŽ	PAŠNIKI HA	VINOGRADI DELEŽ	HA			
NE BO OPUSČENO	53.6	7	244.3	1	5.9	9	56.7	67.0	360.5
BO OPUSČENO	1	1	34.9	1	5.9	0	0.0	4.8	47.5
ZE OPUSČENO	1	1	34.9	3	17.7	1	6.3	12.2	55.6
ZAČ ZAPASČANJA	0	0.0	1	34.9	4	23.6	0	10.9	53.5
ZARASČANJE	0	0.0	0	0.0	1	5.9	0	1.1	5.9
S K U P A J	10	67.0	10	349.0	10	59.0	10	63.0	100.0

D E M O G R A F S K I P O D A T K I

P R E R I V A L S T V O	ŠTEVILO	G O S P O D I N J S T V A	ŠTEVILO
PREVALSTVO SKUPAJ	869	KMETIJE S POVRŠINO NAD 10 HA	32
MLAJŠI OD 10 LET	139	GOSPODINJSTVA	205
STAREJŠI OD 60 LET	160	GOSPODINJSTVA Z DOHODKI OD KMETIJE	43
ROJENI V ISTEM KRAJU	666	GOSPODINJSTVA Z MEŠANIMI DOHODKI	68

A K T I V N O S T

AKTIVNO	ŠTEVILO
AKTIVNO PREVALSTVO SKUPAJ	397
ZAPOSLjeni V KMETIJSKV IN GOZDARSTVU	160
ZAPOSLjeni V INDUSTRIJI IN ORTRI	157

O R N I E K V I V A L F N T I

ZEMLJIŠKA KATEGORIJA	POVRŠINA	ORNI EKVIVALENT	POVRŠINA KMET ZEMLJ NA PREVALCA ORNI EKIVALENT NA HA KMET ZEMLJE ORNI EKIVALENT NA PREVALCA
INTENZIVNE	67.00	67.00	.62
TRAVNIKI	349.00	139.60	.69
PAŠNIKI	59.00	5.90	.43
VINOGRADI	63.00	157.50	
S K U P A J	538.00	370.00	

UPRAVNA OBČINA: 01 AJDOVŠČINA
 KAT. OBČINA: 2396 ŠMARJE

D

TALNE ENOTE

TALNA ENOTA	DELEŽ	POVRŠINA
5 05	10	1026.0
SKUPAJ	10	1026.0

GOZDNE ZDRUŽBE

GOZDNA ZDRUŽBA	DELEŽ	POVRŠINA
3 SC	7	311.5
2 CC1	3	133.5
SKUPAJ	10	445.0

Katastrska občina

Naselja v katastrski občini

Deljena naselja na katastrske občine

ŠMARJE -del
2396

Šmarje
Tevče
Ustje - del
Vrtovče

Ustje 2393

UPRAVNA OKRUG: 01 AHDONKAZINA
KAT. OKRUG: 2382 STONAZ

ZEMLJIŠKE KATEGORIJE PO LASTNOSTI

KATEGORIJA ZEMLJIŠKA	L A S T N I Š T V O	OPUŠBENC	ZASERNO	SKUPAJ
INTENZIVNE	0	36		36
TRAVNIKI	6	176		182
PAŠNIKI	63	161		224
GOZDOVI	716	165		881
NEPLCNO	89	40		129
MOŠIČJA	0	0		0
VINOGRADI	0	6		6
S K U P A J	874	584		1458

O C E N A O P U Š B E N J A K M E T I J S K I H Z E M L J I Š E

PREDVIDEVANJE IN KATEGORIJE KMETIJSKIH ZEMLJIŠE

STAVIJE	INTERZIVNE		TRAVNIKI		PAŠNIKI		VINOGRADI		S K U P A J	
	DELEŽ	HA	DELEŽ	HA	DELEŽ	HA	DELEŽ	HA	DELEŽ	HA
NE RO OPUŠBENC	10	36.0	6	109.2	0	0.0	10	6.0	33.8	151.2
RO OPUŠBENC	0	0.0	1	18.2	0	0.0	0	0.0	4.1	18.2
ZE OPUŠBENC	0	0.0	0	0.0	5	112.0	0	0.0	25.0	112.0
ZAR ZARAZANJA	0	0.0	1	18.2	2	44.8	0	0.0	14.1	83.0
ZARAZANJE	0	0.0	2	36.4	3	67.2	0	0.0	23.1	103.6
S K U P A J	10	36.0	10	182.0	10	224.0	10	6.0	100.0	448.0

D E M O G R A F S K I P O D A T K I

P R E R I V A L S T V O	ŠTEVILO	G O S P O D I N J S T V A	ŠTEVILO
PREIVALSTVO SKUPAJ	520	KMETIJE S POVRŠINO NAD 10 HA	15
MLAJŠI OD 10 LET	96	GOSPODINJSTVA	150
STAREJŠI OD 60 LET	112	GOSPODINJSTVA Z DOHODKI OD KMETIJE	9
POJČI V ISTEM KPAJU	427	GOSPODINJSTVA Z MEŠANIMI DOHODKI	20
A K T I V N O S T	ŠTEVILO		
AKTIVNO PREIVALSTVO SKUPAJ	166		
ZAPOSLANI V KMETIJSTVU IN GOZDARSTVU	49		
ZAPOSLANI V INDUSTRIJI IN OBRTI	62		

O R N I E K V I V A L E N T I

ZEMLJIŠKA KATEGORIJA	POVRŠINA	OPNI EKVALENT	POVRŠINA KMET ZEMLJ NA PREIVALCA	OPNI EKVALENT NA HA KMET ZEMLJE	OPNI EKVALENT NA PREIVALCA
INTENZIVNE	36.0	36.00			0.86
TRAVNIKI	182.0	72.80			0.33
PAŠNIKI	224.0	22.40			0.28
VINOGRADI	6.0	15.00			
S K U P A J	448.0	146.20			

UPRAVNA OKRUGA: 01 AJDČVŠČINA
 KAT. OKRUGA: 2382 ŠTOMAŽ

TALNE ENOTE

TALNA ENOTA	DELEŽ	POVRŠINA
11 11	9	1312.2
5 0E	1	145.8
SKUPAJ	10	1458.0

GOZDNE ZERUŽBE

GOZDNA ZERUŽBA	DELEŽ	POVRŠINA
3 SC	4	352.4
9 AF	3	264.3
10 AFF2	3	264.3
SKUPAJ	10	881.0

Katastrska občina

Naselja v katastrski občini

Deljena naselja na katastrske občine

ŠTOMAŽ
2382

Predmeja - del
Štomaž

Dol - Otlica 2370

UPRAVNA OBČINA: 01 AJDOVŠČINA
KAT OBČINA: 2340 ŠTURJE

ZEMLJIŠKE KATEGORIJE PO LASTNOSTVU			
KATEGORIJA	L A S T N I Š T V O	ZASERNO	SKUPAJ
ZEMLJIŠKA	DRUŽBENC		
INTENZIVNE	2	50	52
TRAVNIKI	45	279	324
PAŠNIKI	29	168	197
GOZDNOVI	31	234	265
NEPLCENO	74	36	110
MOŠVIRJA	0	0	0
VINOGRADI	0	4	4
S K U P A J	181	771	952

O C E N A O P U Š Č A N J A K M E T I J S K I H Z E M L J I Š E

PREDVIDEVANJE IN STANJE	KATEGORIJE KMETIJSKIH ZEMLJIŠE				S K U P A J	
	INTENZIVNE DELEŽ	TRAVNIKI DELEŽ	PAŠNIKI DELEŽ	VINOGRADI DELEŽ	HA	DELEŽ
NE BO OPUSČENO	9	46.8	6	194.4	2	39.4
PO OPUSČENO	1	5.2	1	32.4	1	19.7
NE OPUSČENO	0	0.0	1	32.4	3	59.1
ZAR ZADARČANJA	0	0.0	1	32.4	3	59.1
ZARČANJE	0	0.0	1	32.4	1	19.7
S K U P A J	10	52.0	10	324.0	10	197.0
					4.0	100.0
						577.0

D F M O G R A F S K I P O D A T K I

P R E I V A L S T V O	ŠTEVILO	G O S P O D I N J S T V A	ŠTEVILO
PREIVALSTVO SKUPAJ	1535	KMETIJE S POVPŠINO NAD 10 HA	17
MLAJŠI OD 10 LET	267	GOSPODINJSTVA	443
STAREJŠI OD 60 LET	199	GOSPODINJSTVA Z DOHODKI OD KMETIJE	5
ROJENI V ISTEM KRAJU	739	GOSPODINJSTVA Z MEŠANIMI DOHODKI	14

A K T I V N O S T ŠTEVILO

AKTIVNO PREIVALSTVO SKUPAJ	662
ZAPOSLJENI V KMETIJSKIH IN GOZDARSTVU	27
ZAPOSLJENI V INDUSTRIJI IN ORPTI	318

O P N I E K V I V A L E N T I

ZEMLJIŠKA KATEGORIJA	POVRŠINA	ORNI EKVIVALENT	POVRŠINA KMET ZEMLJ NA PREIVALCA ORNI EKVIVALENT NA HA KMET ZEMLJE ORNI EKVIVALENT NA PREIVALCA
INTENZIVNE	52.0	52.00	•38
TRAVNIKI	324.0	129.60	•37
PAŠNIKI	197.0	19.70	•14
VINOGRADI	4.0	10.00	
S K U P A J	577.0	211.30	

UPRAVNA OBČINA: 01 AJDOVŠČINA
 KAT. OBČINA: 2380 ŠTURJE

TALNE PLOSTE

TALNA PLOSTA	DELEŽ	POVRŠINA
5 05	8	761.6
11 11	2	190.4
SKUPAJ	10	952.0

GOZDNE ZAPUŽBE

GOZDNA ZAPUŽBA	DELEŽ	POVRŠINA
3 SC	8	212.0
4 SEF	2	53.0
SKUPAJ	10	265.0

Katastrska občina

Naselja v katastrski občini

Deljena naselja na katastrske občine

ŠTURJE
2380

Grivče
Žapuže
Ajdoščina

Lokavec 2381
 Vipavski križ 2391
 Ajdoščina 2392

UPRAVA OŠČINA: 01 AJDOVŠČINA
 KAT OBČINA: 2393 USTJE

ZEMLJIŠKE KATEGORIJE PO LASTNOSTI

KATEGORIJA ZEMLJIŠKA	LASTNOSTI		SKUPAJ
	DRUŽBENO	ZASEBNO	
INTERZIVNE	0	51	51
TRAVNIKI	1	128	129
PAŠNIKI	0	2	2
GOZDOVI	4	36	40
BEPLCERNO	14	3	17
MOZVIRJA	0	0	0
VINOGRADI	0	14	14
SKUPAJ	19	234	253

OCENA GRUŽANJA KMETIJSKIH ZEMLJIŠK

PREDVIDVANJE IN STANJE	INTERZIVNE		TRAVNIKI		PAŠNIKI		VINOGRADI		SKUPAJ	
	DELEŽ	HA	DELEŽ	HA	DELEŽ	HA	DELEŽ	HA	DELEŽ	HA
BE RO DRUŽBENO	9	45.9	9	116.1	0	0.0	9	12.6	89.1	174.0
BE DRUŽBENO	0	0.0	0	0.0	0	0.0	0	0.0	0.0	0.0
BE DRUŽBENO	1	5.1	1	12.9	5	1.0	1	1.4	10.4	20.4
ZAC ZAPASČANJA	0	0.0	0	0.0	3	.6	0	0.0	.3	.9
ZAPASČANJE	0	0.0	0	0.0	2	.4	0	0.0	.2	.4
SKUPAJ	10	51.0	10	129.0	10	2.0	10	14.0	100.0	196.0

DEMOGRAFSKI PODATKI

PREFIVALSTVO	ŠTEVILO	GOSPODINSTVA		ŠTEVILO
		KMETIJE S POVRŠINO NAD 10 HA	GOSPODINSTVA	
PREFIVALSTVO SKUPAJ	77	13	64	0
MLAJŠI OD 10 LET	12	12	0	17
STAREJŠI OD 60 LET	75	0	75	1
ROJENI V ISTEM KRAJU				4

AKTIVNOST

AKTIVNO PREDVALSTVO SKUPAJ	ŠTEVILO
ZAPOSLENI V KMETIJSKEM IN GOZDARSTVU	32
ZAPOSLENI V INDUSTRIJI IN OBRTI	15

ORNI EKVIVALENTI

ZEMLJIŠKA KATEGORIJA	POVRŠINA	ORNI EKVIVALENT	POVRŠINA KMETI ZEMLJ NA PREDVALCA	ORNI EKVIVALENT NA HA KMETI ZEMLJE	ORNI EKVIVALENT NA PREDVALCA
INTERZIVNE	51.0	51.00			2.55
TRAVNIKI	129.0	51.60			.70
PAŠNIKI	2.0	.20			
VINOGRADI	14.0	35.00			1.79
SKUPAJ	196.0	137.80			

OPHVAJNA OBČINA: 01 KAMPOVSKA
KAT OBČINA: 2393
USTJE

TALJE FNOTE

TALNA ENOTA	DELEŽ	POVRŠINA
5 05	5	126.5
6 06	5	126.5
SKUPAJ	10	253.0

GOZDIF ZDRUŽBE

GOZDIF ZDRUŽBA	DELEŽ	POVRŠINA
3 50	10	40.0
SKUPAJ	10	40.0

Katastrska občina

Naselja v katastrski občini

Deljena naselja na katastrske občine

USTJE
2393

Ustje - del

Šmarje - del 2396

UPRAVA OBČINE: 01 AJDČEVŠČINA
KAT OBČINA: 2394 VELIKE PARIJE

ZEMLJIŠKE KATEGORIJE PO LASTNIŠTVU

KATEGORIJA ZEMLJIŠKA	L A S T N I Š T V O		SKUPAJ
	DRUŽBENO	ZASERNO	
INTENZIVNE	1	62	63
TRAVNIKI	4	64	68
PASNIKI	1	37	38
GOZDČVI	3	91	94
NEPLODNO	20	5	25
MOZVIKJA	0	0	0
VINOGRARI	0	26	26
S K U P A J	29	285	314

O C E N A O P L O Ž E A N J A K M E T I J S K I H Z E M L J I Š E

PREDVIDEVANJE IU	KATEGORIJE KMETIJSKIH ZEMLJIŠE		PASNIKI		VINOGRADI		S K U P A J	
	INTENZIVNE DELEŽ	TRAVNIKI DELEŽ	HA	DELEŽ	HA	DELEŽ	HA	DELEŽ
NE PO OPUŠČENO	8	54.4	0	0.0	8	20.8	64.4	125.6
PO OPUŠČENC	1	0.0	0	0.0	1	2.6	4.6	8.9
NE OPUŠČENO	1	6.8	4	15.2	1	2.6	15.4	30.9
ZAR ZAPASZANJA	0	0.0	2	7.6	0	0.0	3.9	7.0
ZAPASZANJE	0	0.0	4	15.2	0	0.0	11.3	22.0
S K U P A J	10	63.0	10	38.0	10	26.0	100.0	195.0

D E M O G R A F S K I P O D A T K I

P R E B I V A L S T V O	ŠTEVILO	G O S P O D I N J S T V A	ŠTEVILO
PREVALSTVO SKUPAJ	366	KMETIJE S POVRŠINO NAD 10 HA	9
MLAJŠI OD 10 LET	59	GOSPODINJSTVA	16
STAREJŠI OD 60 LET	65	GOSPODINJSTVA Z DOHODKI OD KMETIJE	22
ROJENI V ISTEM KRAJU	285	GOSPODINJSTVA Z NEŽENIMI DOHODKI	

A K T I V N O S T ŠTEVILO

AKTIVNO PRERVALSTVO SKUPAJ	135
ZAPOSLJENI V KMETIJSTVU IN GOZDARSTVU	43
ZAPOSLJENI V INDUSTRIJI IN ORRTI	64

O P R N I E K V I V A L E N T I

ZEMLJIŠKA KATEGORIJA	POVRŠINA	CRNI EKVIVALENT	POVRŠINA KMET ZEMLJ NA PREBIVALCA OPNI EKVIVALENT NA HA KMET ZEMLJE OPNI EKVIVALENT NA PREBIVALCA
INTENZIVNE	63.0	63.00	.53
TRAVNIKI	68.0	27.20	.82
PASNIKI	38.0	3.80	.43
VINOGRARI	26.0	65.00	
S K U P A J	195.0	159.00	

UPRAVNA OPČINA: 01 AJDOVČINA
KAT. OBČINA: 2394 VELIKE ŽABLJE

TALNE ENOTE

TALNA ENOTA	DELEŽ	POVRŠINA
5 05	9	282.6
6 06	1	31.4
SKUPAJ	10	314.0

GOZDNE ZDRUŽBE

GOZDNA ZDRUŽBA	DELEŽ	POVRŠINA
3 50	10	94.0
SKUPAJ	10	94.0

Katastrska občina Naselja v katastrski občini Deljena naselja na katastrske občine

VELIKE ŽABLJE Velike Žablje

2394

UPRAVNA OBČINA: 01 AJDOVŠČINA
 KAT. OBČINA: 2401
 VIŠAVA

ZEMLJIŠKE KATEGORIJE PO LASTNOSTI

KATEGORIJA	LASTNOSTI	SKUPAJ
ZEMLJIŠKA	OPRENO	ZASEPNO
INTENZIVNE	40	107
TRAVNIKI	118	294
PASNIKI	263	48
GOZDOVI	42	113
BEPLATNO	52	10
MOŠVILJA	0	0
VINOGRADI	0	19
SKUPAJ	515	591
		1106

OCENA OPUSANJA KMETIJSKIH ZEMLJIŠK

PREDVIDEVANJE	KATEGORIJE KMETIJSKIH ZEMLJIŠK		PASNIKI		VINOGRADI		SKUPAJ	
	INTENZIVNE	TRAVNIKI	HA	DELEŽ	HA	DELEŽ	HA	DELEŽ
STAVJE	HA	DELEŽ	HA	DELEŽ	HA	DELEŽ	HA	DELEŽ
NE NO OPUŠČENO	10	147.0	0	0.0	10	19.0	50.4	535.3
NO OPUŠČENO	0	0.0	0	0.0	1	31.1	0	31.1
NE OPUŠČENO	0	0.0	1	41.2	5	155.5	0	22.1
ZARAZANJA	0	0.0	0	0.0	2	62.2	0	7.0
ZARAZANJE	0	0.0	0	0.0	2	62.2	0	7.0
SKUPAJ	10	147.0	10	412.0	10	311.0	10	190.0
								489.0

DEMOGRAFSKI PODATKI

PERIHALSTVO	ŠTEVILO	GOSPODINSTVA	ŠTEVILO
PREVALSTVO SKUPAJ	1957	KMETIJE S POVRŠINO MANJŠO HA	53
MLAJŠI OD 10 LET	369	GOSPODINSTVA	587
STARŠJI OD 60 LET	271	GOSPODINSTVA Z DOHODKI OD KMETIJE	48
RUJENI V ISTEM KRAJU	1073	GOSPODINSTVA Z MEŠANIMI DOHODKI	86

AKTIVNOST

AKTIVNO	ŠTEVILO
AKTIVNO PREVALSTVO SKUPAJ	856
ZAPOLNI V KMETIJSKIH IN GOZDARSTVU	153
ZAPOLNI V INDUSTRIJI IN ORTI	231

CRNI FKV IVALENTI

ZEMLJIŠKA KATEGORIJA	POVRŠINA	CRNI EKVALENT	POVRŠINA KMETIJSKIH ZEMLJIŠK NA PRERIVALCA	ORNI EKVALENT NA HA KMETIJSKIH ZEMLJIŠK	ORNI EKVALENT NA PRERIVALCA
INTENZIVNE	147.0	147.00			44
TRAVNIKI	412.0	164.80			44
PASNIKI	311.0	31.10			20
VINOGRADI	19.0	47.50			
SKUPAJ	889.0	390.40			

UPRAVNA OBČINA: 01 AJDOVŠČINA
KAT OBČINA: 2401
VIPAVA

TALNE PLOSTE

TALNA PLOSTA	DELEZ	POVRŠINA
11 11	5	553.0
2 02	5	553.0
SKUPAJ	10	1106.0

GOZDNE ZDRUŽBE

GOZDNA ZDRUŽBA	DELEZ	POVRŠINA
3 SC	10	155.0
SKUPAJ	10	155.0

Katastrska občina

VIPAVA
2401

Naselja v katastrski občini

Gradišče pri Vipavi
Vipava
Zemona

Deljena naselja na katastrske občine

UPRAVNA ORGANA: 01 AJDOVIŠČINA
KAT. OBČINA: 2391 VIPAVSKI KRAJ

ZEMLJIŠKE KATEGORIJE PO LASTNIŠTVU

KATEGORIJA ZEMLJIŠČA	L A S T N I Š T V O		SKUPAJ
	DRUŽBENO	ZASEBNO	
INTENZIVNE	24	167	191
TRAVNIKI	79	307	386
PASNIKI	5	19	24
GOZDOVI	3	92	95
NEPLODNO	72	8	80
MOŠVIJA	0	0	0
VINOGRADI	1	29	30
S K U P A J	184	622	806

OCENA OPUŠČANJA KMETIJSKIH ZEMLJIŠČ

PREDVIDEVANJE IN STANJE	KATEGORIJE KMETIJSKIH ZEMLJIŠČ				VINOGRADI		S K U P A J		
	INTENZIVNE DELEŽ	TRAVNIKI DELEŽ	PASNIKI HA	DELEŽ	HA	DELEŽ	HA	DELEŽ	HA
NE BO OPUŠČENO	8	152.8	7	270.2	0	0.0	8	24.0	70.8
BO OPUŠČENO	1	19.1	1	38.6	0	0.0	1	3.0	9.6
NE OPUŠČENO	1	19.1	1	38.6	4	9.6	1	3.0	11.1
ZAG. ZAPRAŠANJA	0	0.0	1	38.6	3	7.2	0	0.0	7.3
ZAPRAŠANJE	0	0.0	0	0.0	3	7.2	0	0.0	1.1
S K U P A J	10	191.0	10	386.0	10	24.0	10	30.0	100.0
									631.0

DEMOGRAFSKI PODATKI

P R E B I V A L S T V O	ŠTEVILO	G O S P O D I N J S T V A	ŠTEVILO
PREVALSTVO SKUPAJ	2015	KMETIJE S POVRŠINO MANJ 10 HA	13
MLAJŠI OD 10 LET	350	GOSPODINSTVA	568
STAREJŠI OD 60 LET	296	GOSPODINSTVA Z DOHODKI OD KMETIJE	33
POJENI V ISTEM KRAJU	1022	GOSPODINSTVA Z MEŠANIMI DOHODKI	60

A K T I V N O S T

	ŠTEVILO
AKTIVNO PRERIVALSTVO SKUPAJ	859
ZAPOSLANI V KMETIJSTVU IN GOZDARSTVU	124
ZAPOSLANI V INDUSTRIJI IN OBRTI	385

O P N I E K V I V A L E N T I

ZEMLJIŠKA KATEGORIJA	POVRŠINA	ORNI EKVIVALENT	POVRŠINA KMET ZEMLJ NA PRERIVALCA ORNI EKIVALENT NA HA KMET ZEMLJE ORNI EKIVALENT NA PRERIVALCA
INTENZIVNE	191.0	191.00	.31
TRAVNIKI	386.0	154.40	.67
PASNIKI	24.0	2.40	.21
VINOGRADI	30.0	75.00	
S K U P A J	631.0	422.80	

UPRAVA OBČINE: 01 AJDOVŠČINA
 KAT OBČINA: 2391 VIPAVSKI KRIŽ

TALNE EKOTE

TALNA EKOTA	DELEŽ	POVRŠINA
6 00	7	564.2
5 00	3	241.8
SKUPAJ	10	806.0

SOTRINE ZGRADBE

SOTRINA ZGRADBA	DELEŽ	POVRŠINA
3 50	10	95.0
SKUPAJ	10	95.0

Katastrska občina

VIPAVSKI KRIŽ
2391

Naselja v katastrski občini

Vipavski križ
Ajdoščina

Cesta
Male žablje
Plače

Deljena naselja na katastrske občine

Ajdoščina 2392
Lokavec 2381
Šturje 2380

UPRAVNA OBČINA: 01 AJDOVŠČINA
KAT OBČINA: 2376
VIŠNJE

ZEMLJIŠKE KATEGORIJE PO LASTNIŠTVU

KATEGORIJA	L A S T N I Š T V O	SKUPAJ
ZEMLJIŠČA	DRUŽBENO	ZASEBNO
JUTERZIVNE	0	16
TRAVNIKI	0	176
PASNIKI	0	54
GOZDOVI	151	439
NEPLODNO	18	4
MOZVIPIJA	0	22
VINOGRADI	0	0
S K U P A J	169	689
		858

C C E N A C P U Š Č A N J A K M E T I J S K I H Z E M L J I Š Č

PREDVIREVANJE IN STARJ	KATEGORIJE KMETIJSKIH ZEMLJIŠČ				S K U P A J	
	INTERZIVNE DELEŽ	TRAVNIKI HA	DELEŽ	PASNIKI HA	VINOGRADI DELEŽ	HA
LE PO OPUSZENO	10	16.0	8	140.8	4	21.6
PO OPUSZENC	0	0.0	1	17.6	2	10.8
ZE OPUSZENC	0	0.0	1	17.6	2	10.8
ZAR ZAPAZANJA	0	0.0	0	0.0	1	5.4
ZARZANJE	0	0.0	0	0.0	1	5.4
S K U P A J	10	16.0	10	176.0	10	54.0
					0	0.0
					0	100.0
						246.0

D E M O G R A F S K I P O D A T K I

P H E R I V A L S T V O	ŠTEVILO	G O S P O D I N J S T V A	ŠTEVILO
PREVALISTVO SKUPAJ	250	KMETIJE S POVRŠINO NAD 10 HA	42
MLAJŠI OD 10 LET	40	GOSPODINJSTVA	61
STARJŠI OD 60 LET	57	GOSPODINJSTVA Z DOHODKI OD KMETIJE	8
ROJČNI V ISTEM KRAJU	179	GOSPODINJSTVA Z MEŽANIMI DOHODKI	13

A K T I V N O S T

	ŠTEVILO
AKTIVNO PREVALISTVO SKUPAJ	93
ZAPOSLANI V KMETIJSKIH IN GOZDARSTVU	45
ZAPOSLANI V INDUSTRIJI IN ORBTI	31

O F N I E K V I V A L E N T I

ZEMLJIŠKA KATEGORIJA	POVRŠINA	ORNI EKVIVALENT	POVRŠINA KMET ZEMLJ NA PREVALCA ORNI EKIVALENT NA HA KMET ZEMLJE ORNI EKIVALENT NA PREVALCA
INTERZIVNE	16.0	16.00	.98
TRAVNIKI	176.0	70.40	.37
PASNIKI	54.0	5.40	.37
S K U P A J	246.0	91.80	

UPRAVNA OBČINA: 01 AJDOVŠČINA
 KAT. OBČINE: 2376 VIŠNJE

TALNE ENOTE		
TALNA ENOTA	DELEŽ	POVRŠINA
11 11	10	858.0
SKUPAJ	10	858.0
GOZDNE ZOBUDBE		
GOZDNA ZOBUDBA	DELEŽ	POVRŠINA
9 7F	5	295.0
4 SFF	5	295.0
SKUPAJ	10	590.0

Katastrska občina: Naselja v katastrski občini: Deljena naselja na katastrske občine

VIŠNJE
 2376
 Bela
 Sanabor - del
 Višnje
 Sanabor
 2377

UPRAVNA OBČINA: 01 AURDOVAČINA
 KAT OBČINA: 2374
 VODICE

ZEMLJIŠKE KATEGORIJE PO LASTNOSTI

KATEGORIJA ZEMLJIŠČA	L A S T N I Š T V O	SKUPAJ
	DRUŽBENO ZASEBNO	
INTENZIVNE	0	11
TRAVNIKI	0	83
PASNIKI	0	36
GOZDOVI	141	381
HERCENO	13	2
MORVIJA	0	0
VINOGRADI	0	0
S K U P A J	154	513
		667

O C E L A O P U Ž E A N J A K M E T I J S K I H Z E M L J I Š Č

KATEGORIJE KMETIJSKIH ZEMLJIŠČ

PREDVINFARJE	INTENZIVNE		TRAVNIKI		PASNIKI		VINOGRADI		S K U P A J	
	DELEŽ	HA	DELEŽ	HA	DELEŽ	HA	DELEŽ	HA	DELEŽ	HA
OPUŽBENO	10	11.0	7	52.1	5	18.0	0	0.0	57.9	87.1
OPUŠČENO	0	0.0	1	8.3	1	3.6	0	0.0	4.2	11.9
ZL OPUŠČENO	0	0.0	1	8.3	2	7.2	0	0.0	11.9	15.2
ZAR ZAPARČENJA	0	0.0	1	8.3	1	3.6	0	0.0	4.2	11.9
ZAPARČENJE	0	0.0	0	0.0	1	3.6	0	0.0	2.9	3.6
S K U P A J	10	11.0	10	83.0	10	36.0	0	0.0	100.0	136.0

P E M O G P A F S K I P O D A T K I

P E R I V A L S T V O	ŠTEVILO	G O S P O D I N J S T V A	ŠTEVILO
PRERIVALSTVO SKUPAJ	50	KMETIJE S POVRŠINO NA D 10 HA	33
MLAJŠI OD 10 LET	15	GOSPODINJSTVA	13
STAREJŠI OD 60 LET	11	GOSPODINJSTVA Z DOHODKI OD KMETIJE	4
ROJENI V ISTEM KRAJU	50	GOSPODINJSTVA Z MEŠANIMI DOHODKI	4
A K T I V N O S T	ŠTEVILO		
AKTIVNO PRERIVALSTVO SKUPAJ			
ZAPOSLANI V KMETIJSTVU IN GOZDARSTVU	20		
ZAPOSLANI V INDUSTRIJI IN DRUGI	15		
	2		

O F N I E K V I V A L E N T I

ZEMLJIŠKA KATEGORIJA	POVRŠINA	OFNI EKVALENT	POVRŠINA KMET ZEMLJ NA PRERIVALCA	OFNI EKVALENT NA HA KMET ZEMLJE
INTENZIVNE	11.0	11.00	2.17	.37
TRAVNIKI	83.0	33.20	.37	.80
PASNIKI	36.0	3.60		
S K U P A J	130.0	47.80		

DEJAVNA OBČINA: 91 AJUCVERINA
KAT. OBČASTI: 2374
VODICE

TRŽNJE PROTE

T A L I A F U O T A	DELEŽ	POVRŠINA
11 11	10	667.0
S K I P A J	10	667.0

GOZDNE ZEMLJE

S P Z O B A T O U P S P A	DELEŽ	POVRŠINA
9 7 F	10	522.0
S K I P A J	10	522.0

Katastrska občina

Naselja v katastrski občini

Deljena naselja na katastrske občine

VODICE
2374

Vodice

OPŠTINA: 01 KUPČIČKA
 KAT. OPŠTINE: 2378
 VRSNJE

ZEMLJIŠKE KATEGORIJE PO LASTNIŠTVU

KATEGORIJA	L A S T N I Š T V O	SKUPAJ
ZEMLJIŠKA	POSREDOVANO	
IMENJIVNE	2	132
TRAVNIKI	8	154
PASNIKI	12	211
GOZDOVI	2	69
BERLJENO	33	71
MOVAJJA	0	43
VINOGRADI	0	43
SKUPAJ	57	619

POSREDOVANO O P L A S T N I Š T V O K M E T I J S K I H Z E M L J I Š K A

POSREDOVANO	KATEGORIJE KMETIJSKIH ZEMLJIŠK		VINOGRADI		SKUPAJ
	TRAVNIKI	PASNIKI	HA	DELEŽ	
STRUJ	HA	DELEŽ	HA	DELEŽ	
HA	DELEŽ	HA	DELEŽ	HA	DELEŽ
10	145.8	9	145.8	0	0.0
0	0.0	1	16.2	0	0.0
0	0.0	0	0.0	7	156.1
0	0.0	0	0.0	2	44.6
0	0.0	0	0.0	1	22.3
SKUPAJ	10	134.0	10	162.0	10

POSREDOVANO O P L A S T N I Š T V O K M E T I J S K I H Z E M L J I Š K A

POSREDOVANO	KATEGORIJE KMETIJSKIH ZEMLJIŠK		VINOGRADI		SKUPAJ
	TRAVNIKI	PASNIKI	HA	DELEŽ	
STRUJ	HA	DELEŽ	HA	DELEŽ	
HA	DELEŽ	HA	DELEŽ	HA	DELEŽ
10	145.8	9	145.8	0	0.0
0	0.0	1	16.2	0	0.0
0	0.0	0	0.0	7	156.1
0	0.0	0	0.0	2	44.6
0	0.0	0	0.0	1	22.3
SKUPAJ	10	134.0	10	162.0	10

POSREDOVANO O P L A S T N I Š T V O K M E T I J S K I H Z E M L J I Š K A

POSREDOVANO	KATEGORIJE KMETIJSKIH ZEMLJIŠK		VINOGRADI		SKUPAJ
	TRAVNIKI	PASNIKI	HA	DELEŽ	
STRUJ	HA	DELEŽ	HA	DELEŽ	
HA	DELEŽ	HA	DELEŽ	HA	DELEŽ
10	145.8	9	145.8	0	0.0
0	0.0	1	16.2	0	0.0
0	0.0	0	0.0	7	156.1
0	0.0	0	0.0	2	44.6
0	0.0	0	0.0	1	22.3
SKUPAJ	10	134.0	10	162.0	10

POSREDOVANO O P L A S T N I Š T V O K M E T I J S K I H Z E M L J I Š K A

POSREDOVANO	KATEGORIJE KMETIJSKIH ZEMLJIŠK		VINOGRADI		SKUPAJ
	TRAVNIKI	PASNIKI	HA	DELEŽ	
STRUJ	HA	DELEŽ	HA	DELEŽ	
HA	DELEŽ	HA	DELEŽ	HA	DELEŽ
10	145.8	9	145.8	0	0.0
0	0.0	1	16.2	0	0.0
0	0.0	0	0.0	7	156.1
0	0.0	0	0.0	2	44.6
0	0.0	0	0.0	1	22.3
SKUPAJ	10	134.0	10	162.0	10

POSREDOVANO O P L A S T N I Š T V O K M E T I J S K I H Z E M L J I Š K A

POSREDOVANO	KATEGORIJE KMETIJSKIH ZEMLJIŠK		VINOGRADI		SKUPAJ
	TRAVNIKI	PASNIKI	HA	DELEŽ	
STRUJ	HA	DELEŽ	HA	DELEŽ	
HA	DELEŽ	HA	DELEŽ	HA	DELEŽ
10	145.8	9	145.8	0	0.0
0	0.0	1	16.2	0	0.0
0	0.0	0	0.0	7	156.1
0	0.0	0	0.0	2	44.6
0	0.0	0	0.0	1	22.3
SKUPAJ	10	134.0	10	162.0	10

UPRAVNA OBČINA: 01 AJDOVŠČINA
 KAT OBČINA: 257P
 VRHPOLJE

TALNE PLOSTE

TALNA PLOSTA	DELEŽ	POVRŠINA
11 11	7	473.2
5 05	2	135.2
2 02	1	67.6
SKUPAJ	10	676.0

GOZDNE ZRUPE

GOZDNA ZUPA	DELEŽ	POVRŠINA
3 03	10	71.0
SKUPAJ	10	71.0

Katastrska občina

VRHPOLJE
 2378

Naselja v katastrski občini

Budanje - del
 Duplje - del
 Vrhpolje

Deljena naselja na katastrske občine

Budanje 2379
 Budanje 2379

REPUBLIKA SRBIJA
KAT. ORŽIJA: 2363

01 AJDORVŠČINA
VITOVIN

ZEMLJIŠKE KATEGORIJE PO LASTNIŠTVU

KATEGORIJA	L A S T N I Š T V O	SKUPAJ
ZEMLJIŠKA	PRUŠBENC	ZASEBNO
INTERZIVNE	3	87
TRAVNIKI	5	203
PASNIKI	45	52
GOZDOVI	920	212
NEPLODNO	33	39
MOZVIŠJA	0	0
VINOGRADI	0	14
S K U P A J	1006	607
		1613

POSREDAVAČI PRUŠBENI KMETIJSKI ZEMLJIŠKI

POSREDAVAČI	KATEGORIJE KMETIJSKIH ZEMLJIŠKI				VINOGRADI		S K U P A J
	INTERZIVNE	TRAVNIKI	PASNIKI	HA	DELEŽ	HA	
NE DO OPUŠČENJE	10	90.0	2	166.4	0	0.0	10
DO OPUŠČENJE	0	0.0	1	20.8	0	0.0	14.0
ZAR. ZAPRAŠANJE	0	0.0	0	0.0	4	38.8	0
ZAPRAŠANJE	0	0.0	1	20.8	2	19.4	0
S K U P A J	10	90.0	10	208.0	10	97.0	10
							14.0
							100.0
							409.0

DEMOGRAFSKI PODATKI

PRERIVALSTVO	ŠTEVILO	GOSPODINSTVA	ŠTEVILO
PREIVALSTVO SKUPAJ	496	KMETIJE S POVRŠINO NAD 10 HA	33
MLAJŠI OD 10 LET	70	GOSPODINSTVA	124
STARŠI OD 60 LET	80	GOSPODINSTVA Z DOHODKI OD KMETIJE	19
RUJERI V ISTEM KRAJU	386	GOSPODINSTVA Z MEŠANIMI DOHODKI	26

AKTIVNOST

AKTIVNOST	ŠTEVILO
AKTIVNO PREIVALSTVO SKUPAJ	193
ZAPOSLANI V KMETIJSKIM GOSPODINSTVU	51
ZAPOSLANI V INDUSTRIJI IN CRPTI	95

ORNI EKVIVALENTI

ZEMLJIŠKA	POVRŠINA	ORNI	POVRŠINA KMET ZEMLJ NA PREIVALCA
KATEGORIJA	EKVIVALENT	EKVIVALENT	ORNI EKVIVALENT NA HA KMET ZEMLJE
INTERZIVNE	90.0	90.00	0.42
TRAVNIKI	208.0	83.20	0.53
PASNIKI	97.0	9.70	0.44
VINOGRADI	14.0	35.00	
S K U P A J	409.0	217.90	

UPRAVNA OBČINA: 01 AJČOVŠČINA
KAT. OBČINA: 2383 VRTOVIN

TALNE ENOTE

TALNA ENOTA	DELEŽ	POVRŠINA
11 11	7	1129.1
5 C5	2	322.6
14 14	1	161.3
SKUPAJ	10	1613.0

GOZDNE ZDRUŽBE

GOZDNA ZDRUŽBA	DELEŽ	POVRŠINA
9 AF	5	566.0
10 ADF2	3	339.6
4 SEF	1	113.2
3 SC	1	113.2
SKUPAJ	10	1132.0

Katastrska občina

Naselja v katastrski občini

Deljena naselja na katastrske občine

VRTOVIN

Vrtovin

2383

VREDNOVANJE KULTURNE KRAJINE

1. Pojam kulturne krajine

Prostor i vreme kao osnove objektivnog sveta nije moguće definisati, niti meriti apsolutnim merilima. Čovek opaža krajinu po svojim životnim i duhovnim potrebama, ljudsko društvo je meri po svojim unutrašnjim okolnostima.

Objektivni svet, u kome živimo - koga nazivamo **ž i v o t n i p r o s t o r** - je u svome obimu prilično ograničen. Čovek je u njemu uprkos svojim duhovnim i tehničkim ostvarenjima, ili upravo zato, životno utesnjen.

U životnom prostoru se odražavaju tri osnove: abiotička (neživi svet, mrtva priroda), vitalna (živi svet s svojim pojavama, uključujući čoveka kao živo biće) i duhovni (odraz čovekove umske i stvaralačke prisutnosti). Navedene osnove su po svojoj suštini u nedeljivoj međusobnoj zavisnosti, mača se u životnom prostoru, gledano vremenski i prostorski, različitim intenzitetom odražavaju. Ne možemo ih meriti apsolutnim merilima: zavisne su kako od mesta tako i od vremena posmatranja i još od prostorskog i vremenskog obima, u kome su ograničene.

Spoljni odraz tj. izgled životnog prostora je krajina. Samo ona je zbir osnovnih prostorskih elemenata i istovremeno rezultat osnovnih prostorskih faktora abiotičkog, vitalnog i duhovnog značaja, pri čemu se odražava čovekovo stvaralaštvo pre svega u rezultatima njegovog rada, kao uslova lične i društvene egzistencije.

Takođe pomenuti osnovni elementi odnosno činioči krajine su u nerazdvojnoj međusobnoj povezanosti i zavisnosti, mada se - posmatrani pojedinačno - vremenski, lokacijsko i po obimu različito jako odražavaju. Abstrahovanje samo jednog dela elemenata odn. faktora iz njihove funkcionalne celine je nespojivo sa pojmom krajine. Krajina je dakle objektivna i nedeljiva danost životnog prostora.

Reč "krajina" znači na slovenačkom, isto što i u drugim slovenskim jezicima, prvo graničnu teritoriju neke pokrajine (npr. Kranjska, Vojna Krajina, Bosanska Krajina, Ukrajina idr.); njen značaj je sasvim konkretan. Značenje reči, koja označava veću ili manju teritoriju u odnosu na oblikovanost, obraslost, uređenost, privredno iskorišćavanje zemljišta i sl. je drugorazredni, a još uvek izlazi iz objektivnih karakteristika prostora. Bela krajina je geografski tačno opredeljena teritorija, istovremeno je u imenu takođe svojski krajinski značaj: u posebnim prirodnim i istorijsko nastalim uslovima tu žive ljudi, koji pridobivaju lan, tkaju platno i pretežno se oblače u belo. Suva krajina je geografski sa manje tačnosti opredeljena, međutim njeno ime znači, da je nedostatak vode odlučivao kako o značaju naseljenosti tako i o privrednoj upotrebi kraških zemljišta. Naravno, da ćemo naći u Sloveniji još mnogo pokrajina i predela, gde se nanose njihova imena, bez dodatnog pojma "krajina", na specifičan krajinski značaj. Reč "krajina" i njena izvedenica su kasnije uzele još nova značenja (npr. na području slikarstva, arhitekture, prostorskog planiranja). Sličan razvoj tih pojmova ustanovljavamo takođe kod drugih evropskih naroda. Zanimljivo je, da je reč "krajina", kod naše braće Hrvata i Srba, očuvala samo svoj uži geografski značaj, za drugčiju upotrebu rađe koriste strane reči.

Sadašnji izgled našeg životnog prostora je svakako posledica dugotrajnog razvoja. Krajina i njen značaj se menjaju takođe u sadašnjosti i menjaće se i u buduće. U razvojnim procesima je svakako najvažniji uticaj čoveka. U odnosu na to razlikujemo:

p r i r o d n u k r a j i n u - gde antropogenog uticaja na izgled krajine nema ili je on nevažan

k u l t u r n u k r a j i n u - s prevladavajućim i odlučujućim uticajem čoveka.

U Evropi ne možemo da govorimo u većem obimu o prirodnoj krajini, U najboljem slučaju o njenim fragmentima na najnedostupnijim mestima i u najudaljenijim predelima. Takođe u drugim predelima zemlje, onim na niskom stepenu civilizacije, je prvobit-

na krajina sve ređa. Takođe s ekstenzivnim načinom upotrebe zemljišta (nomadstvo, krčenje spaljivanjem i sl.) značaj krajine se temeljno promenio.

Stepen oblikovanosti odnosno razvijenosti kulturne krajine je zavisan od obima i intenzivnosti čovekovog uticaja. Obzirom da je u maloj meri zastupljena odnosno ne prevladava, govorimo o kulturnoj krajini koja je blizu prirode (prirodna kulturna krajina).

P r a k r a j i n a je nekadašnja prvobitna prirodna krajina, iz koje se u toku istorijskog razvoja razvila sadašnja kulturna krajina.

P o t e n c i j a l n a prirodna krajina je hipotetična krajina, u koju bi se razvila sadašnja kulturna krajina, ako bi joj oduzeli uticaj čoveka i prepustili je prirodnom razvoju.

Pojam d i v l j i n a znači, da je u slovenačkom više subjektivno obojen, dakle uslovljen ljudskim osećanjima. Međutim pojam divljina se objašnjava, u slovenskom književnom jeziku, kao nenaseľljen, nekultiviran svet, divlje biljke i čak necivilizovana pokrajina. Odgovarajući izrazi u stranom jeziku uzimaju pre svega sledeća značenja: očuvane predele zemljine površine (bez čovekovog uticaja) s prvobitnom vegetacijom i opuštene predele, bez obzira na veličinu, koji su prepušteni stihijskom (divljem) prerastanju. Vrlo širok značaj reči trebalo bi tačnije opredeliti u našoj stručnoj terminologiji.

Obzirom na stepen antropogenog uticaja, kako po obimu i po intenzitetu, moramo u evropskim prilikama razlikovati tri osnovna tipa kulturne krajine.

a) Š u m o v i t a k r a j i n a je najbliže prirodnoj krajini. U njoj odlučuju prirodni ekološki faktori o obimu i mogućnosti privrednog iskorišćavanja zemljišta i naseljavanja. Šuma je pri tome najvažnija karakteristika kod održavanja prirodne ravnoteže u prostoru.

b) U r b a n i z o v a n a i l i g r a d s k a k r a j i n a je po svome značenju udaljenija od priro^{dne} Štambenim i industrijskim zgradama pretežno zazidane površine, isprepletene komunikacijama svih vrsta imaju svoju specifičnu okolinu. Savremen privredni i urbanistički razvoj još ostvaruje velike naseljene prostorske gravitacijske aglomeracije i velike razvojne ose.

c) O t v o r e n a k r a j i n a je član između šumske i urbanizovane krajine. U Evropi prevladavaju ovi tipovi krajine po svom obimu i izrazitosti. U celokupnom prostorskom odnosno krajinskom kompleksu ima pre svega važan izjednačavajući i povezujući zadatak. Ako zamislimo, da je urbanizirani deo srce, a šumski deo da su pluća celokupnog prostora, onda je otvorena krajina vezivno tkivo celokupnog organizma. U njenom okviru se proizvodi osnovna hrana za održavanje čovekovog života, odatle njen energetska značaj.

Svaka od navedene tri vrste kulturne krajine ima obzirom na održavanje prirodne i prostorske ravnoteže svoje specifične ekološke, privredne i socijalne probleme.

Svakako da kulturnu krajinu možemo razčlaniti i njene elemente sistematski razvrstavamo u odnosu na prirodne, istorijsko-kulturne i privredne karakteristike na različite jedinice i celine. Slovenija je izuzetno bogata po krajinskom šarenilu. U njoj se na vrlo izrazite načine prepliću prirodni, istorijski i privredni uticaji, koji dolaze do izražaja na vrlo malim razdaljama. Upravo veliko šarenilo i prostorsko ograničenje pojedinih pojava može biti u mnogo čemu vrlo ugodna osnova brzim i korenitim promenama. Labilnost naše kulturne krajine se zadnjih decenija mnogo gde dokazala, posebno zbog korenitih promena privredne i socijalne strukture naše zemlje. Sistematska podela i proučavanje unutrašnjih zakonitosti slovenske kulturne krajine još čeka na one stručnjake i istraživa-

če, koji se bave proučavanjem prostora, pri čemu šumari nikako ne bi smeli biti izuzeti. Naprotiv, velik i odgovoran je njihov udeo zbog šumskog značaja dobrog dela naše kulturne krajine.

Nega krajine (praktično nega kulturne krajine) je sastavni deo nege životnog prostora. Nega životnog prostora je na prirodnoj osnovi uslov za ciljski privredni, socijalni i kulturni razvoj čoveka i ljudskog društva.

Nega (kulturne) krajine obuhvata sve one mere, koje bi osigurale trajnost i optimalan razvoj krajinskog bogatstva u korist potreba ljudskog društva. Težište nege kulturne krajine i istovremeno najteže pitanje, koje treba rešavati, su u otvorenoj krajini. Nega kulturne krajine zasniva se na detaljnom kompleksnom proučavanju njenog istorijskog razvoja, ekoloških i bioloških zakonitosti i društveno-socijalnih i privrednih uticaja. Izuzimanje samo nekih elemenata iz navedenog kompleksa i utvrđivanje mera nege samo na tim elementima ne mora privesti trajnim pozitivnim rezultatima, to je u suprotnosti sa shvatanjem i obradom kulturne krajine.

2. Obimnost kulturne krajine

Osnova odnosno preduslov za negu životnog prostora i kulturne krajine su dobro zasnovani i razčlanjeni krajinsko-prostorski planovi. Oni opredeljuju razvojne procese u prostoru, postavljaju dijagnoze budućeg razvoja i određuju brižno i privredno iskorišćavanje prirodnih potencijala.

Pri tome se postavlja pitanje o optimalnoj veličini prostorskih jedinica, ili drugim rečima, pitanje o razmeri krajinsko-prostorskih planova. Nesumnjivo je, da je moguće na manjim površinama odnosno u granicama manjih krajinskih jedinica dejstvovati intenzivnije, pre svega u oblikovnom smislu. Na većoj teritoriji, koja sastavlja više manjih jedinica, pri preduzimanju mera ras ograničavaju raspoloživa finansijska sredstva i radna snaga. Međutim to nije bitno pitanje.

Povećavanjem odnosno smanjivanjem razmere se naime takođe menja kvalitativna struktura prostora. Životni prostor i kulturna krajina naime nisu jednostavni zbirovi manjih teritorijalnih jedinica. Povećanjem prostor dobije drugu sadržinu, u njemu se rađaju nova specifična pitanja. Iz pitanja, na koje hoćemo odgovoriti, zavisi obim obrađivanog prostora i obratno, od obima prostora je zavisna specifičnost odgovora na postavljena pitanja. Da poćkrepimo to nekim primerima.

Krajinsko-prostorski plan za uređenje i negu ljubljanskog Rožnika biće, mislimo relativno jednostavan zadatak. Bazirajući na dosta jedinstvenim prirodnim uslovima i uzimajući poznate vidove rekreacije ljubljanskog stanovništva, na osnovu takvog plana nudi će se nešto intenzivno obrađivati najmanji predeli, inače vrlo osetljivog dela gradske okoline.

Krajinsko-prostorski plan za uređenje Ljubljanske bare sadržavaće nove elemente. Takav plan nije ni po čemu suma krajinskih planova pojedinih delova bare. Tek obradom bare kao celine moći ćemo obuhvatiti neke odlučujuće prirodne faktore (npr. promene nivoa podzemne vode), pratiti promene pri korišćenju poljoprivrednog zemljišta u vezi sa socijalnim promenama, na ivici Ljubljane; parcijalno rešenje privrednih i socijalnih problema su u toj odluci nemoguće.

Krajinsko prostorska problematika Kočevja je uslovljena na još većoj teritoriji s karakteristikama, koje moramo uzeti u obzir samo kao zaključenu celinu: izseljavanje sa velike teritorije i osredotočena urbanizacija oko grada Kočevja odgovaraju prostorskom razvoju cele oblasti. Obvladavanje kulturne krajine na Kočevju mora se bazirati pre svega na široko osnovanom privrednom planu, posebno je kod toga značajna poljoprivreda, i na mnogostranim vezama takođe više udaljeni predeli sa središtem teritorija. Pitanja s tim u vezi su komplikovana, a odgovori teški.

Krajinsko prostorski planovi gorenjske regije su sadržavali zbog obimnosti područja i prepletanja mnogostruke problematike u prostoru nove elemente. Mnogostrane funkcije zelenih površina se pove-

zuju u kompleks privrednih delatnosti (industrija, energetika, promet, turizam itd.), socijalnih struktura i struktura naselja, pitanje očuvanja zdrave okoline, zaštita prirode, kulturnih spomenika itd.

Obvladavanje zakonitosti kulturne krajine i njeno negovanje je dakle moguće i potrebno na više nivoa, koji ima svaka svoje specifične probleme. U kulturnoj krajini Slovenije su šume važan faktor, zato je saradnja šumara kod sastavljanja krajinskih planova i kod njihovog izvođenja neizostavna, na nekim nivoima odnosno u nekim predelima, čak i vodeća. Tako bi bar moralo biti. Biotehnički fakultet, odnosno odeljenje za šumarstvo i šumarski institut moraju zato posvetiti tom savremenom stručnom usmeravanju veću brigu nego do sada, šumarstvo kao struka i privredna grana mora izaći iz svoga sve više zatvorenog kruga.

3. Kulturna krajina - odraz odnosa u prostoru

Najočigledniji i neposredan odraz uzajamnog delovanja mnogih prirodnih faktora (abiotičkih i biotičkih) je na zemljinoj površini njen biljni pokrov. Biljne zajednice (fitocenoze) su potpun odraz prirodnih ekosistema i prirodnih ravnoteža u prostoru. Takođe njihovi dugotrajni (sekularni) razvojni procesi su po svojoj bitnosti uravnoteženi procesi. Čovek svojim posezanjima oslobađa u prirodnim zajednicama naglije i manje uravnotežene ili uopšte neuravnotežene procese, koji se odražavaju u sukcesijama odnosno stadijumima biljnog pokrivača.

Analogno biljnim zajednicama možemo u širem prostorskom kompleksu faktora, čiji sastavni deo je čovek, sa svojom delatnošću, predstaviti prostorsku ravnotežu sa razvojnim tipom i stanjem kulturne krajine. Uravnotežena i u svojim elementima skladna kulturna krajina je najbolji odraz stabilnosti u prostoru. Naravno da su ravnoteže u prostoru zbog uključivanja čoveka drugčije nego što su u prirodi. Pre svega su labilnije, procesi u kulturnoj krajini brže teku i - što je bitno - možemo ih podešavati s ciljskim usmeravanjem.

Uravnotežena kulturna krajina je nastala u toku dugogodišnjeg istorijskog razvoja. Slovenačka barokna krajina - tako je zovemo zbog vremena, u kome je nastala, i zbog stihjskih karakteristika njenih naselja i zgrada - oblikovala se tu do druge polovine osamnaestog, ponegde do početka devetnajstog veka. U tom vremenu je postigla svoj razvojni višak i najpotpuniju uravnoteženost. Usklađena je bila sa poljoprivrednim značajem pokrajine, sa proizvodnim sposobnostima i potrebama stanovništva kao sa društvenim i socijalnim okolnostima na kraju feudalnog perioda. Kasniji i sve brži razvoj privrede, naročito razvoj industrije, oslobađanje društvenih veza i dr., pokrenuli su u njoj niz procesa i promena. Ti procesi su bili na mnogim mestima krajinsko usklađeni, a na mnogim mestima predstavljaju samo degradaciju predhodnog stanja.

Takođe u sadašnje vreme smo svedoci mnogim procesima u kulturnoj krajini, kao posledicama naglog industrijskog razvoja i velikih socijalnih promena. Nesumnjivo je normalno, da nastaje u toku razvoja nov izgled kulturne krajine sa mnogim novim prostorskim elementima. Razvoj gradova, energetike, saobraćaja, indutrijalizacije i dr. donose u kulturnu krajinu mnogo novog, međutim ne uvek celishodnog i na pravom mestu i u primernom obliku. Promišljen gospodar znaće u prostoru uključiti na odgovarajući način razvoj gradova, saobraćajne mreže, energetske izvore, i drugo u životni prostor i pri tome razvijati nov, savremen tip kulturne krajine. Takav razvoj svakako ne može biti istovetan sa nesmotrenim zazidavanjem najboljih poljoprivrednih zemljišta ili njihovim opuštanjem zbog ponekad neželjenih socijalnih promena pokrajine. Savremena kulturna krajina je zato na mnogim mestima mnogo načeta, u njoj se oslobađaju mnogi degradacijski procesi. "Bolesna" kulturna krajina je odraz bolesnih odnosa u prostoru i njegovog kratkovidog iskorišćavanja. Sastavljaoci prostorskih planova, posebno još prostorsko-krajinskih, moraju verovatno dobro poznati stanje kulturne krajine, bar mogu po njoj ocenjivati stanje prostora, koga obrađuju. Zato treba razčlaniti i vrednovati njene elemente i sintetski ih prikazati u njihovoj skupnoj funkciji.

Vidici i način vrednovanja prostora na osnovu stanja kulturne krajine odnosno ustanovljavanje njenog zdravstvenog stanja zavise od obima obrađivanog područja (od nivoa krajinsko-prostorskog planiranja) i od specifičnih pitanja, na koja bi odgovorili pomoću proučavanja stanja kulturne krajine. Verovatno će zbog toga još dugo trebati sakupljati iskustva, jer je valorizacija kulturne krajine kako kod nas tako i u svetu na svojim počecima. Za specifične prostorske probleme i za dosta ograničeno područje nalazimo neke primere u literaturi.

PRIMER IZRADE OSNOVNOG NACRTA OPŠTINSKOG PROSTORSKOG PLANA
ZA POLJOPRIVREDNE I ŠUMSKE POVRŠINE
(za područje opštine Ljubljana-Šiška)

Elaborat predstavlja širu osnovu, izrađenu za potrebe pripreme opštinskog prostorskog plana, sa poudarkom i ciljem opredeljenja zemljišta za dugoročne potrebe poljoprivrede i šumarstva na području opštine, s vidika zajedničkih interesa i ciljeva stanovništva u mestnoj zajednici, građanstva u opštini i zajedničkih interesa i ciljeva državljana u republičkoj društvenopolitičkoj zajednici.

Rad je nastao u periodu 1976 - 1978, za koji je značajna intenzivna delatnost na novelaciji postojećeg zakonodajstva, objavljivanja novih zakona, uredbi i odluka, sve u smislu novog ustava Zakona o udruženom radu, Zakona o osnovama sistema društvenog planiranja i društvenom planu Jugoslavije i ostali dokumenti, koji su nastali na tim osnovama.

Rad je nastao u uslovima nepotpunih metodoloških opredelenja, zato smo uporedo s novim saznanjima gradili i oblikovali lični metodološki princip.

Obrađivan je tehnički deo elaborata, koji u nizu obrazloženja tematskih karata iz različitih planskih područja obrađuju različito sastavljene informacija iz kojih je građena generalizirana kompleksna prostorska situacija. Primerni stepen generalizacije je primaran zato, jer je opština Šiška samo jedna od pet ljubljanskih opština, koje će morati među drugima uskladiti takođe prostorsko plansko gradivo u homogen društveno-samoupravni planerski dokumenat.

I z h o d i š t a

U pogledu gazdovanja prostorom naročito plodnim zemljištima smo u zadnjoj deceniji svedoci izuzetno burnih promena. Te promene se

pre svega izražavaju na iskorišćavanju plodnih zemljišta za potrebe urbanizacije i infrastrukture. Još intenzivnije su promene i procesi na području promena zemljišnih struktura, gde se odvija-ju uglavnom stihijski.

Prostor kao celina, kao faktor proizvodnje i reprodukcije dosada nismo uvek i svuda odgovarajuće obrađivali niti pri planiranju niti pri konkretnom gazdovanju ne gledajući na činjenicu, da predstavlja jedno od najvažnijih elemenata u proizvodnom kompleksu i da je prostor među ostalim takođe odraz društvenih odnosa i uslova rada i života. Do takvih okolnosti dolazi uprkos relativno razvijenim delatnostima stručnog planiranja unutar struke i uprkos neposrednom poznavanju stanja i posledica u prostoru sa strane građanstva u mestnoj zajednici i radnika u udruženom radu.

Međutim u uslovima izuzetno razvijenih metodologija planiranja i informacijskih sistema na žalost još nemamo mogućnosti za celokupan sistemski postupak, koji bi dao odgovor na sadašnje društvene zahteve. U zakonskim odredbama zahteva društvo odgovor u sadašnjem trenutku i bez sumnje ne može čekati na "perfektnost" svih opredeljenja. Zato se čini primarno, uzeti u obzir i uvesti pristup, koji oblikuju bar globalno razčišćavanje problema odnosno omogućuju merenje globalnih strateških odluka; među kojima nesumnjivo spada na prvo mesto gazdovanje plodnim zemljištima.

Obradivani elaborat moramo zato razumeti kao moguću varijantu udruženog sektorskog planiranja poljoprivrednog i šumskog prostora - to je područje zemljišne proizvodnje. To gradivo predstavlja takođe osnovni nacrt prostorskog plana za potrebe poljoprivrede, koje bi se upotpunilo javnom raspravom i postupcima procesa samoupravnog planiranja. U taj proces će se morati uključiti kako šumarstvo tako i poljoprivreda u smislu novih mogućnosti i zahteva, koje predstavlja današnji društveni razvoj pred nocioca gazdovanja plodnim

zemljištima, to je, da se samoupravnim socijalističkim pristupom oblikuju današnji i budući uslovi - boravka, rada i odnosa.

Moguće i realno je očekivati optimalna društvena rešenja takođe razvijanjem i pomoću istraživanja i sistema planiranja među kojima ima na ekološkoj osnovi bazirano prostorsko planiranje sa-odgovoran zadatak.

U zakonu o osnovama sistema društvenog planiranja i u društvenom planu Jugoslavije (Sl.l.SFRJ 6/76) je među ostalim opredeljeno, da se "... kod određivanja ciljeva i interesa, koje ostvarujemo društvenim planiranjem radnici i svi radni ljudi dužni^{su} oslanjati se na znanstvena saznanja i na njih bazirajuće mogućnosti, pri čemu ih mora voditi ostvarivanje socijalističkih načela ..."

O s n o v n a p r o b l e m a t i k a

Pri izradi elaborata su se pojavila dva bitna osnovna problema:

- problem odgovarajućih prostorskih informacija
- problem racionalnog prikazivanja prostorskih informacija.

1. Šumarstvo raspolaže množtvomekoloških i drugih šumsko privrednih stručnih informacija koje pokrivaju sav šumski prostor razdeljen na pojedine privredne (uređajne) jedinice, koje su detaljno obrađene brojnim informacijama. Sažimanje tih bistvenih i numeričkih informacija već otežava generalni pregled nad događanjima u prostoru.

- Područje poljoprivreda raspolaže srazmerno skromnom količinom podataka, pri čemu samo retki pokrivaju celovit prostor.
- Druga područja delatnosti imaju samo retko obrađene celovite programe zahteva upotrebe otvorenog prostora, imaju skupove probnih planova, koji obrađuju pojedine lokalitete.

2. U smislu pre navedenih informacijskih grupa su teškoće u odnosu na prikazivanje prostorskih podataka još znatno veće.

- Šumarstvo ima na tom području srazmerno skromno međutim vrlo

upotrebljivo gradivo katastarskih privrednih karata u razmeri 1 : 5000 i fitocenološke u razmeri 1 : 10.000.

- Područje poljoprivrede praktično nema skoro nikakvog kartografskog gradiva osim katastarskih karata različite razmere od 1 : 5000,2880 do 1000.

- Drugi sektori imaju često vrlo detaljno dorađena svoja interesna područja, međutim često je takve dokumente teško pridobiti, nesigurna je takođe njihova ažurnost (infrastruktura), razmere su vrlo različite, pre svega su detaljne.

Zaključili smo, da je potrebno prikupiti sva raspoloživa gradiva u postojećoj razmeri i preneti upotrebljive informacije na istu razmeru. Vrlo važna su ona gradiva, koja dorađuju ceo prostor opštine.

Planersku dokumentaciju smo pokušali prikupiti i prirediti tako, da bi zadovoljili potrebama razpoznavajućeg interpretiranja stanja i dogovaranja pojedinih prostorskih i društvenih nivoa, područja jedinica mestnih zajednica, mestnih zajednica, upravne opštine, međuopštinskih i regijskih kao i republičkih nivoa.

Izradili smo tematske karte sa hektometarskom mrežom (ćelije 100 x 100 m), što omogućava odgovarajuću tematsku preglednost i brzu mogućnost dosta tačnog izračunavanja površina - naravno samo za potrebe bilančnog prikaza. Karte sa hektarskom mrežom imaju rubnu signaturu zbog lakše i brže identifikacije lokaliteta.

OBRADIVANE TEMATSKE KARTE I TABELARNA GRADIVA

1. - Reljef

- Tematska karta

- Tabela nagiba

2. - Hidrografija
 - Tematska karta
3. - Pedosekvenca (tipovi zemljišta)
 - Tematske karte
 - Tabela zemljišnih tipova
4. - Kategorizacija - podela poljoprivrednih zemljišta
 - Tematska karta
5. - Kategorizacija šuma
 - Karte šumskih zajednica
 - Karta kategorizacije šuma na osnovu prirodnih danosti
 - prema zaštitnom značaju
 - prema drvnoproizvodnom značaju
 - Stanje šuma po šumskoprivrednim planovima (drvena masa x prirast)
 - Udružena karta kategorizacije šuma
 - Katastarska karta šumskih površina u merilu 1 : 5000
 - Tabela - šume po šumskoprivrednom planu
6. - Lovna divljač i ribolov
 - Tematska karta, razprostranjenje neke vrste divljači, ribolovne vode
7. - Urbanizacija
 - Tematska karta urbanizacije
 - Spisak urbanističke dokumentacije
 - Tabela - gustina urbanizacije
8. - Infrastruktura - saobraćajnice
 - Tematska karta - Saobraćajna infrastruktura, plinovod, površinski kopovi
9. - Vrednovanje kulturne krajine
 - Tematska karta - kulturna krajina
10. - Katastarsko građivo
 - Grafikoni i tabele
 - Poljoprivredna površina po katastarskim opštinama
 - Katastarski dohodak po katastarskim opštinama
 - Bilans poljoprivrednih zemljišta
 - Katastarski podaci - Pregled po kulturama i razredima po katastarskim opštinama za 1975.godinu
 - Zaštićeni poljoprivredni posedi

- Bilans poljoprivrednih zemljišta po katastarskim opštinama i mestnim zajednicama
 - Zaštićeni poljoprivredni posedi po mestnim zajednicama
11. - Udružena karta
- Različita tabelarna građiva i grafikoni
 - Kategorizacija poljoprivrednih zemljišta sa predlogom određenja područja iskorišćavanja poljoprivrednih zemljišta (na ODK)
 - Udružena pregledna karta - područja iskorišćavanje zemljišta - osnovni nacrt predloga prostorskog plana
12. - Bilans površina i stanje poljoprivrede po mestnim zajednicama.
- Tabela po mestnim zajednicama
 - Sumarna tabela za opštinu.

Z A K L J U Č A K

Predstavljeni elaborat odnosno kartno i tabelarno građivo je potrebno razumeti (obzirom na period izrada) kao potrebu i varijantu udruženog resornog planiranja poljoprivrednog i šumskog prostora. Iz stanja gazdovanja plodnim zemljištima u opštini Ljubljana-Šiška, koje se vidi iz sakupljenog građiva u osnovnom nacrtu plana - elaboratu, na osnovu kartnih prikaza i tabelarnih ilustracija kao i prepletivosti problematika, moguće je neosporno ustanoviti potrebu daljeg nastojanja za krajnje racionalnim gazdovanjem i razpolaganjem plodnim zemljištima.

Sistemima tematskih karata, koje obrađuju odgovarajuća i definišu prednostna područja moguće je dosta odgovarajuće pratiti i voditi proces usklađivanja društvenih zahteva i prirodnih danosti u konkretnom prostoru, naravno uz saradnju numeričkih promena s bilansima i drugim potrebnim izračunima.

Društveni zahtevi su često već tako dinamični, da ih često nije više moguće slediti i obrađivati klasičnim kartografskim metodama.

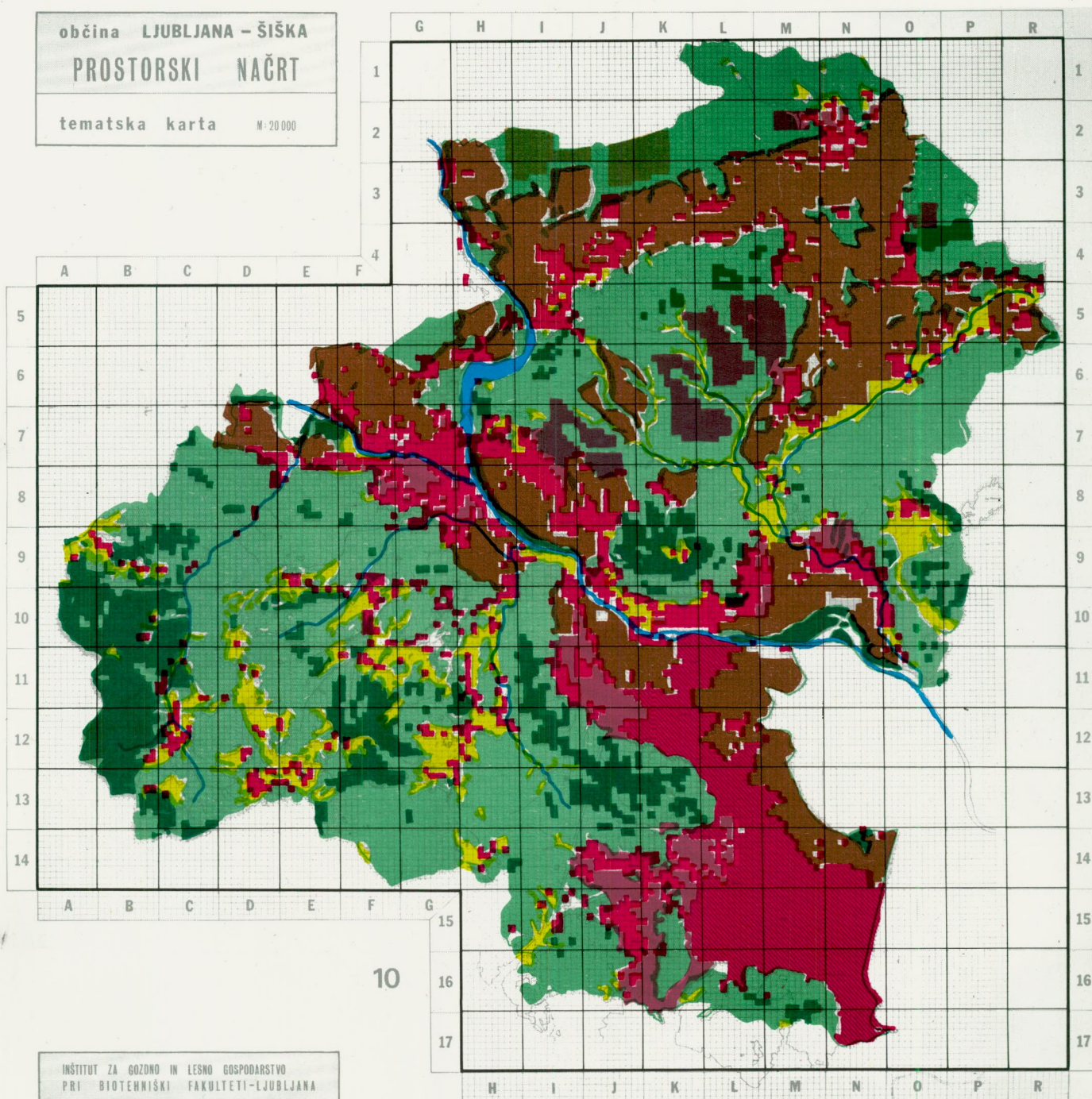
Potrebni su brži sistemi protoka informacija kako ulaznih, izlaznih tako i povratnih i to ne samo numeričkih, već i prostorskih, koje već intenzivno iskorišćava današnja, sve više nadiruća tehnika. Za te periode se moramo pripremiti između ostalog dinamičnijim sistemom planiranja.

U traženju smeri smo kod konkretnog rada tražili odgovarajući put, koji je već ovog trenutka temeljno prevaziđena i pred nama se pojavljuju već novi problemi, koji imaju takođe neka nova rešenja, novu opsežnost i opet nove mogućnosti.

PREDLOG PREDNOSTNIH OBMOČIJ GOZDNIH IN KMETIJSKIH ZEMLJIŠČ

ZDRUŽENA KARTA

občina LJUBLJANA - ŠIŠKA
PROSTORSKI NAČRT
 tematska karta M: 20 000



INŠTITUT ZA GOZDNO IN LESNO GOSPODARSTVO
 PRI BIOTEHNIŠKI FAKULTETI-LJUBLJANA

LEGENDA

- PREDNOSTNO OBMOČJE VAROVALNIH GOZDOV
- PREDNOSTNO OBMOČJE GOSPODARSKIH GOZDOV
- PREDNOSTNO OBMOČJE KMETIJSKIH ZEMLJIŠČ
 KMETIJSKA ZEMLJIŠČA, NAJBOLJ POMEMBNA ZA KMETIJSKO PROIZVODNJO
- PRIMERNO OBMOČJE KMETIJSKIH ZEMLJIŠČ
 DRUGA KMETIJSKA ZEMLJIŠČA
- PREDLAGANA - POTENCIALNO PRIMERNA GOZDNA IN KMETIJSKA ZEMLJIŠČA ZA POTREBE URBANE IZRABE
- PREDLAGANA - POTENCIALNO PRIMERNA GOZDNA ZEMLJIŠČA ZA KMETIJSKO IZRABO
- VODOTOKI
- URBANIZIRANO OBMOČJE

B. PLANIRANJE ISKORIŠČAVANJA ZEMLJIŠTA
NA PRIMERU ALPSKOG POSOČJA
(TERITORIA OPŠTINE TOLMIN)

B - S A D R Ž A J

- DIGITALNI MODEL RELJEFA
- VEGETACIJSKA ISTRAŽIVANJA
- PEDOLOŠKA ISTRAŽIVANJA
- ISTRAŽIVANJE RASPROSTRANJENJA DIVLJACI.

DIGITALNI MODEL RELJEFA 100 x 100 m OPŠTINE T O L M I N

1. Konstrukcija digitalnog reljefa

Na kartu 1 : 25 000 položimo mrežu 4 x 4 m i ekvidistantno čitamo visine u diktafon. Unosom preko terminala direktno prenesemo visine u računarski medij. Izvori grešaka su pogrešno pročitane visine, greška kod bušenja i pogrešno ocenjen oblik terena. Greške odstranimo dvojnim uzimanjem podataka iz karte, verificiranjem prenosa u računar i računarskom kontrolom.

2. Ocena tačnosti DMR-a

Ocenu tačnosti DMR-a izvodimo iz Coppe-jeve jednačine:

$$m^H = mh + md \times tg(a)$$

m^H = srednja greška u visini tačke, koju smo odredili pomoću izohipsi

mh = srednja visinska greška prilikom merenja tačke

md = srednja situacijska greška na karti

a = nagibni ugao terena

Kod prosečnog nagiba terena 15° na karti 1 : 25 000 je tačno očitana visina $\pm 4,5$ m. Srednja situacijska greška pri kartiranju je 25 m. To je teorijska tačnost. U praksi je ± 7 m. Tačnost je uslovljena operaterovom ocenom visine između izohipsi. Ocena tačnosti je važna kod interpolacije među visinama. U mreži 100 x 100 m greške interpoliranih visina ne prelaze greške mrežnih tačaka. Zato je izabrana mreža 100 x 100 m.

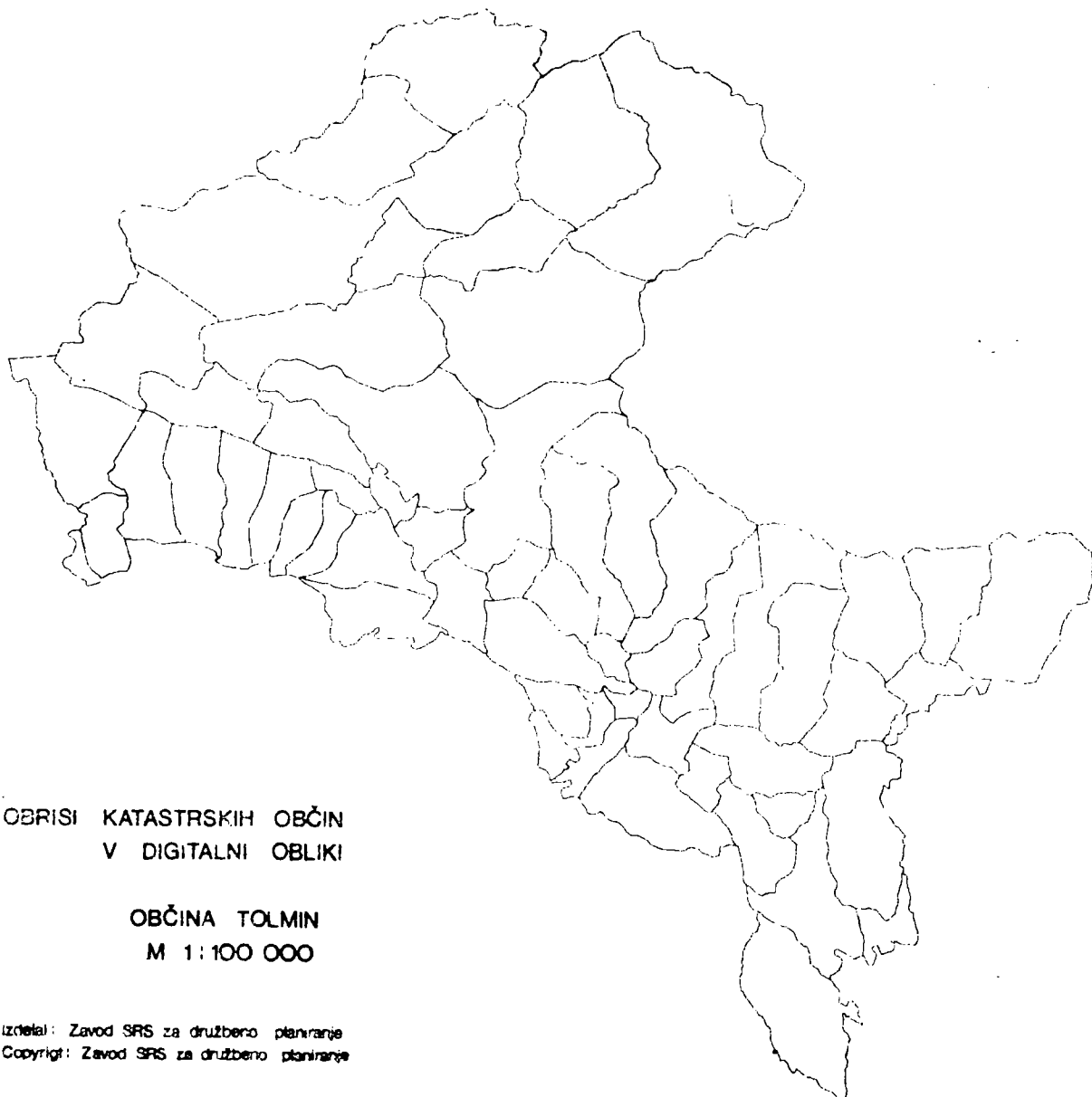
3. Računarski oblik DMR-a

Tim modelom prevodimo diskretan DMR u povezan (za proizvoljnu koordinatu dobijemo visinu). Pri tome upotrebljavamo različite stepene interpolacije u odnosu na stepen kupiranosti terena. Po-

red visine za proizvoljnu koordinatu dobijemo izvedene podatke, nagib, azimut nagiba i insolaciju. Među proizvoljnim tačkama na reljefu možemo povući profil (nacrtamo na "ploterü") i izračunamo stvarnu dužinu profila. Možemo odrediti vidljivost reljefa iz tačke, prohodnost terena u određenim smerovima i senčenje reljefa.

4. Mogućnost upotrebe DMR-a

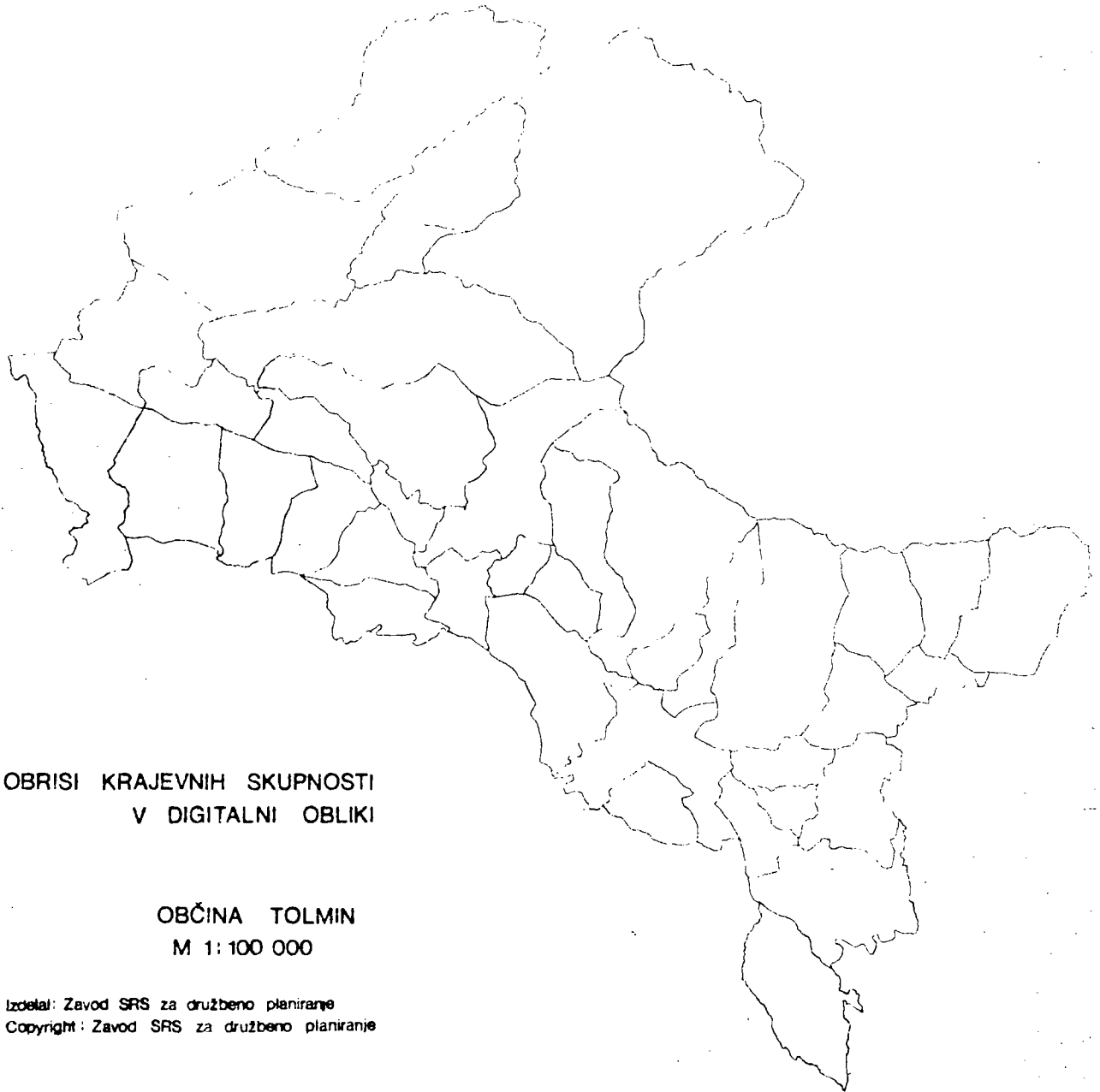
Računarski oblik reljefa možemo upotrebiti u automatskoj kartografiji, poljoprivredi, urbanizmu, teritorijalnoj odbrani, projektovanju puteva i ostalim zemljanim radovima i analizi reljefa. Pre svega je važno, da postoji velika korelacija među reljefom i fizičkim danostima prostora.



OBRISI KATASTRSKIH OBČIN
V DIGITALNI OBLIKI

OBČINA TOLMIN
M 1:100 000

izdelal: Zavod SRS za družbeno planiranje
Copyright: Zavod SRS za družbeno planiranje



**OBRISI KRAJEVNIH SKUPNOSTI
V DIGITALNI OBLIKI**

**OBČINA TOLMIN
M 1:100 000**

Izdela: Zavod SRS za družbeno planiranje
Copyright: Zavod SRS za družbeno planiranje

PRIKAZ VEGETACIJSKIH PRILIKA NA PODRUČJU OPŠTINE TOLMIN

Izveštaj o izvršenim fazama rada

Prvu fazu prikaza vegetacijskih prilika na obrađivanom području predstavlja šumskovegetacijska karta razmere 1 : 25000. Karta se izrađuje sledećim postupkom:

1) Osnovna dokumentacija (Izvori informacija):

Proučavanje i kartiranje vegetacije, koje je bilo urađeno u toku prošlih godina, prikazano je na kartama razmere 1 : 50 000. Osnovna kartografska jedinica je šumska zajednica (asocijacija). U primeru, gde je bila potrebna detaljnija podela, šumska vegetacija je prikazana takođe pomoću nižih sistematskih jedinica (varijante ili subasocijacije), međutim takva podela ne obuhvata celokupnu površinu opštine. Vegetacija travnjaka je prikazana na nivou travnih zajednica ili asocijacija. Do sada je na taj način obrađena sva površina opštine tako, da nedostaje samo detaljnije vegetacijsko opredeljenje nekih trava na nadmorskim visinama. Terenski rad je u zaostatku zbog neugodnih vremenskih prilika i nedostatka stručnjaka za takvu obradu. Predviđamo, da će područje tokom 1980. godine biti u celini obrađeno, pri čemu će se proučiti i detaljnije kartirati (R 1 : 25 000) privredno najvažniji travnjaci u visokoplaninskom svetu (pašnjaci).


2) Prenos podataka na karte željene razmere

Prenošenje podataka sa osnovne karte na kartu razmere 1 : 25 000 se vršilo u većoj meri ručno, samo delimično pomoću fotografskog povećanja osnovne karte i unošenja njenih podataka u kartu veće razmere. Novo izrađena karta služiće za analizu vegetacijskih prilika u šumskom prostoru opštine kao i za vrednovanje toga na osnovu prirodnih uslova.

3) Sadržaj karte

Izrađena karta sadrži načelno iste elemente kao osnovna, međutim prikazuje šumski prostor u takvom obimu, kao što je prikazan na

topografskoj karti razmere 1 : 25000. Tako su fitocenološko opredeljene takođe one šumske površine, koje su na starijim kartama prikazane kao nešumske (tj. sa šumskom vegetacijom novo zarašćene površine). U prvoj fazi je bio urađen samo prenos šumskih zajednica. Prenos travnjaka je za sada prekinut iz razloga, što smo ih naveli u uvodu - jer su nepotpuno obrađeni. Pregled šumskih zajednica je na tom području pregledan iz priložene legende.



Zabje

TOLMIN

Vošče











Mudrce












Kozarsko

Most na Soči

VEZ MOSTI na SOČI

LEGENDA GOZDNOVEGETACIJSKE KARTE
 ZA OBMOČJE OBČINE T O L M I N

Zapor.št. in barva	Št. bar.	G o z d n a z d r u ž b a	Opombe
	24	Nižinski gozd gradna in belega gabra (Asperulo - Carpinetum)	
	3	Predgorski bukov gozd (Fagetum submontanum)	
	3,1	Predgorski bukov gozd - zaraščanje ali poseke (Fagetum submontanum)	
	4	Bukov gozd z mlajami (Dentario-Fagetum)	
	15	Predalpski visokogorski bukov gozd (Fagetum montanum praealpinum)	
	16	Alpski bukov gozd, osnovna (osrednja) oblika (Anemone-Fagetum typicum)	
	16	Alpski bukov gozd, oblika z borovničevjem (Anemone-Fagetum myrtilletosum)	znaki V
	16	Alpski bukov gozd, oblika s smreko (Anemone-Fagetum piceetosum)	znaki Δ
	16	Alpski bukov gozd, oblika z macesnom (Anemone-Fagetum laricetosum)	znaki 0
	16	Alpski bukov gozd, oblika s planinščkom (Anemone-Fagetum homogynetosum)	znaki □

Zapor. št. in barva	Št. bar.	G o z d n a z d r u ž b a	Opombe
 11	16,18	Prehod med bukovim in smrekovim gozdom (Anem.-Fag.homogynetosum/Aden.-Piceetum)	
 12	29	Predalp. gozd jelke in bukve s snežnobelo bekico (Luzulo niveae-Abieti-Fagetum austroalpinum)	
 13	28	Bukov gozd s črnim gabrom (Ostryo-Fagetum)	
 14	2	Vrbovje (Salicetum)	
 15	14	Gozd jelše in velikega jesena (Alno-Fraxinetum)	
 16	13	Logi črne in sive jelše (Alnetum glutinoso-incanae)	
 17	34	Predalpski grmičav gozd gabrovca in kraškega jesena (Orno-Ostryetum)	
 18	34,1	Predalpski grmičav gozd gabrovca in kraškega jesena - zaraščanje (Orno-Ostryetum)	
 19	26	Termofilna združba gabrovca in omelike (Cytisantho-Ostryetum)	
 20	9	Predalpski bazofilni borov gozd (Pinetum austroalpinum)	
 21	6	Predalpski gozd smreke v skalovju (Asplenio-Piceetum)	

Zapor. št. in barva	Št. bar.	G o z d n a z d r u ž b a	Opombe
22	18	Alpski smrekov gozd (Adenostylo-Piceetum)	
23	7	Alpsko rušje, oblika z macesnom (Rhodothamno-Rhodoretum laricetosum)	
24	20	Alpsko rušje (Rhodothamno-Rhodoretum mughetosum)	
25	21	Bazofilni gozd puhastega hrasta z gabrovcem (Quercu-Ostryetum)	
26	10	Primorski nižinski gozd gradna in belega gabra (Quercu-Carpinetum submediterraneum)	
27	23	Primorski gozd gradna, puhastega hrasta in kraškega jesena (Seslerio-Ostryetum)	
28	12	Bukov gozd z belkasto belico (Luzulo-Fagetum)	
29	3	Primorski bukov gozd (Seslerio-Fagetum)	znaki V

KALAN ing.Janko, TINTA ing.Boris

IZVEŠTAJ O OBAVLJENOM RADU NA ISTRAŽIVAČKOM RADU

XI/35 POSOČJE

Pripremili smo geološku kartu obrađivanog područja u razmeri 1 : 25.000. Izhodišne podatke smo uzeli iz osnovne geološke karte SFRJ 1 : 100.000, list Gorica, a za severni deo teritorije iz rukopisne karte iste razmere, koju smo posudili kod Soškog šumskog gazdinstva u Tolminu.

Na jednodnevnom rekognosciranju terena smo upoređivali podatke izhodišnih karti sa stanjem na terenu. Pri tome smo dobili određeno saznanje, s kojim smo kasnije uvećane podatke prenosili na karte veće razmere. Uzorak tako izrađene karte se nalazi u priložju. Sadržina karte je vidljiva iz priložene legende, koja zauzima celokupno geološko šarenilo obrađivanog područja.

U septembru smo učestvovali u trodnevnom obilasku Posočja, kome su prisustvovali svi ostali saradnici uključeni u istraživački rad. Tom prilikom smo upoznali problematiku Posočja, izmenili smo svoje mišljenje i na taj način smo pridobili bogata iskustva za budući rad. Problematiku ćemo pokušati rešiti više celovito, tako da bi svaki istraživač na svom području rada svoj zadatak rešavao kompleksno i interdisciplinarno je povezao.

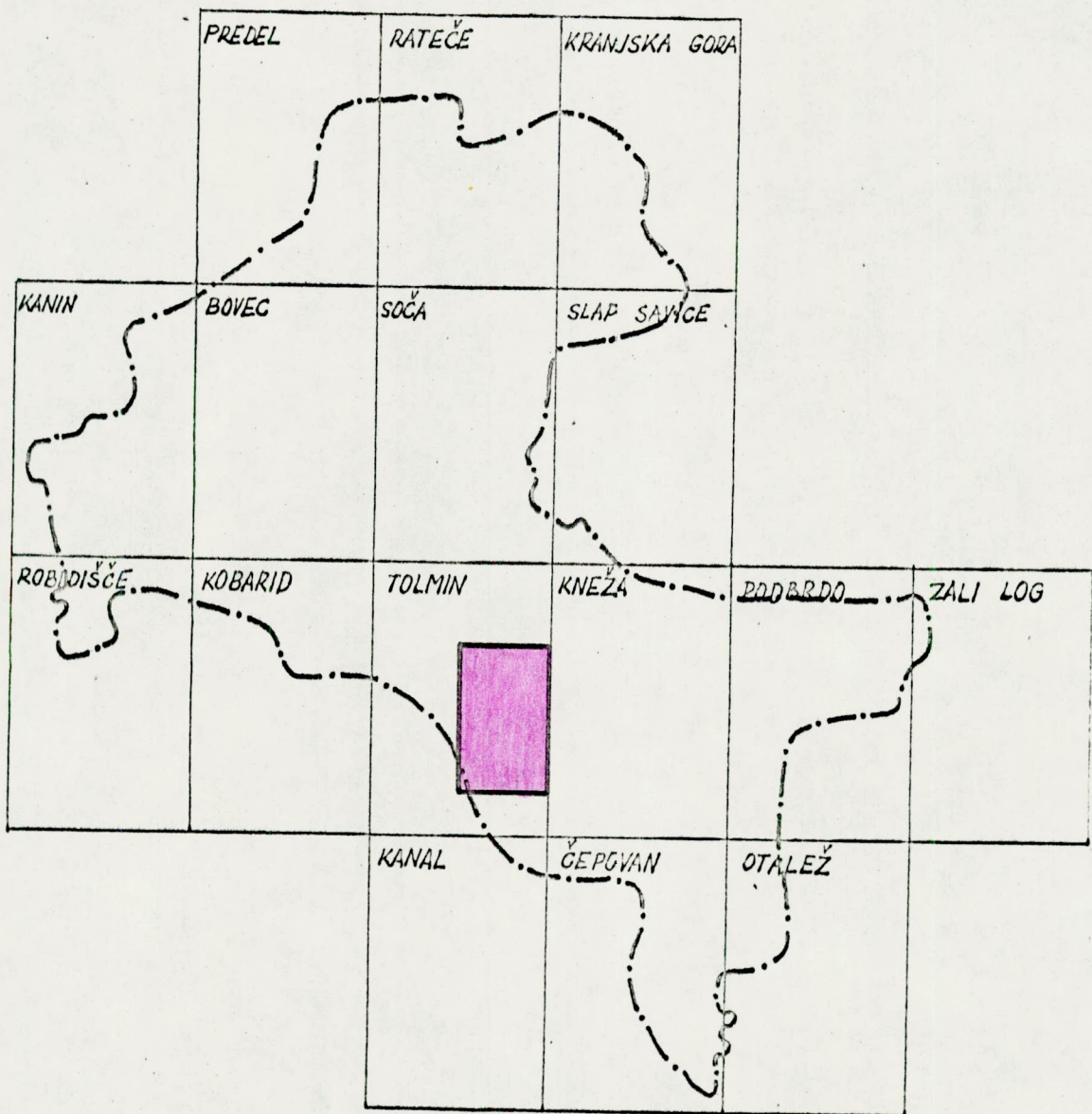
Pripremili smo teorijsku šemu metodike za pedološko vrednovanje Posočja. Pošto na tom području još nije bilo većih pedoloških proučavanja, moći ćemo se prilikom svoga rada osloniti samo na lična znanja, koja želimo produbiti dodatnim terenskim obilascima. Tu mislimo na obilasku terena po unapred utvrđenim karakterističnim trasama, prilikom kojih bi saznali zemljišne tipove i njihove oblike kao i neke zakonitosti njihovog pojavljivanja na terenu. S


pridobijenim izkustvima bi zatim analizirali sve raspoložive podatke (topografska karta, geološku kartu, aerofotosnimke) i izradili što bolju pedološku kartu.

Ljubljana, 14.11.1979

OBČINA TOLMIN

Pregled lege listov topografske karte M 1:25000





Gabrije

Zafolmin

Dolje

TOLMIN

Volee

Mengorje

Modroje

Kolarce

Serski vrt

Mosk

Kaminica

Lošče

Čistinj

Vogrinski

Mačkovo

Ostrove

Gredar

Oblat

Apice


teovr

Strgarje


Mirni vrt

Komarna


LEGENDA GEOLOŠKE KARTE ZA OBMOČJE
OBČINE T O L M I N



Aluvialni nanosi rek in potokov




Pobočni grušč in bloki, ponekod sprijet v brečo




Terasni sedimenti




Glacialni morenski drobir, jezerski sedimenti in fluvioglacialni material (delno sprijet v brečo in konglomerat)




Rdečkast in zelenkasto siv lapor in lapornat apnenec




Menjava peščenjaka, laporja in skrilavca, vmes so plasti apnenčaste breče - fliš




Rdeč in siv lapornat apnenec in lapor z roženci



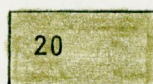
Rdečkast in vijoličast lapor in skrilavec s plastmi breče




Apnenčeva breča in apnenec



Rudisti in drobnozrnat apnenec



Ploščast apnenec z roženci




Grebenski apnenec s koralami hidrozoji, siv gost in ooliten apnenec




Rdečkast in siv apnenec, lapor in breča



Apnenec z rožencem in radiolariti, oolitni apnenec




Apnenec z rožencem, krinoidni apnenec




Brečast in krinoidni apnenec




Dolomit in oolitni apnenec




Skladovit in masiven dachsteinski apnenec s prehodi v dolomit




Skladovit glavni dolomit




Dolomit z rožencem



Skrilavec, peščenjak, tufit, lapor, temen apnenec in dolomit z roženci



Bel masiven dolomit in apnenec




Konglomerat, breža, peščenjak, apnenec in dolomit
z roženci, skrilavec, lapor, tuf, tufit



Porfirit, keratofir, diabaz in njihovi tufi



Dolomit in apnenec



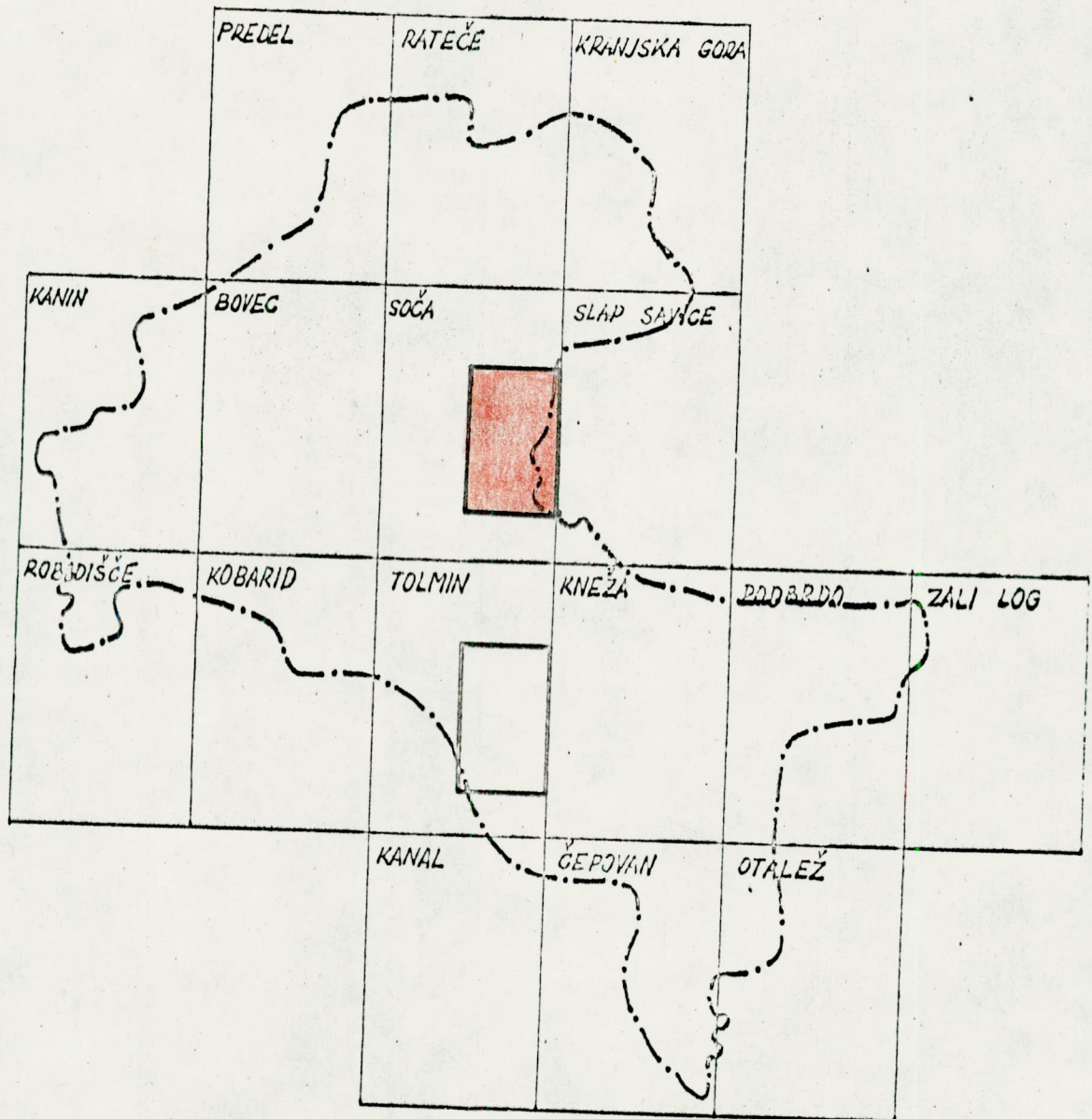
Sljudnat dolomit, skrilavec, peščenjak, lapornat
in ooliten apnenec, lapor

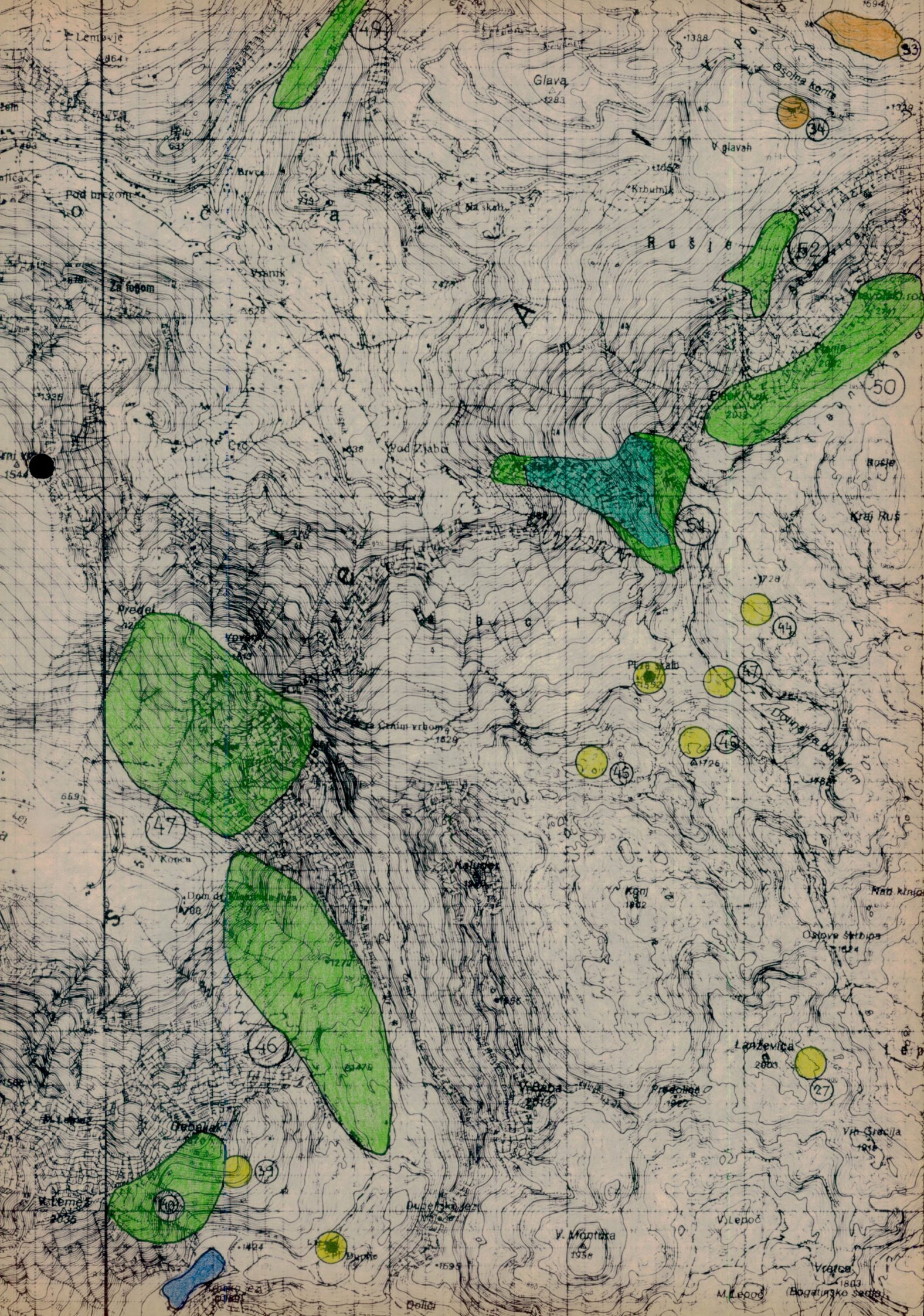
PROUČAVANJE PROBLEMATIKE U VEZI SA RAZPROSTRANJENJEM DIVLJAČI
U POSOČJU

- Prostorska razprostranjenost divljači /karta/
- Tendencija divljači u prostoru
/širenje odnosno smanjivanje areala aktivnosti/
- Pokazatelji stepena razvoja odnosa divljač - okolina -
brojnost - odstrel - telesna težina isl.
- Reakcije divljači na promene u okolini /zarastanje/
- Rezultati naseljavanja novih vrsta
/muflon, kozorog .../
- Ocena prehrambenih mogućnosti okolina
- Intervencija za poboljšanje prehrambenih funkcija okoline
/razprostranjenje, pridobivanje, održavanje pašničkih površina/
- Evidentiranje infrastrukturnih objekata za lovno gazdovanje
/staze, kuće/









OBCINA TOLMIN

Pregled lege listov topografske karte M 1:25000







D I V J A D

- 1  rastišče velikega petelina
- 2  rastišče ruševca
- 3  svizci (luknje)
- 4  orlovo gnezdo (mlajše kot 10 let)
- 5  zimovališča gamsov
- 6  kozorogi
- 7  zimovališča kozorogov
- 8  zimovališče muflonov (g = število)

O B J E K T I

- 1  lovske kočice
- 2  meja lovišča (Zavoda)
- 3  občinska meja
- 4  meja obore (predvidene)
- 5  oznaka obore
- 6  površina obore
- 7  gozdna cesta ođprta
- 8  piknik prostor (manjši, oskrbovan)
- 9  piknik prostor (večji)
- 10  rampa

C. ZAKLJUČAK

C. ZAKLJUČAK

U skladu sa pogodбом i programom istraživačkog rada pouzujemo u zaključku faznog izveštaja III. sledeće:

1. obzirom na sadržinu i obim poglavja A i B priloženog izveštaja mislimo da smo smisleno odgovorili na zahtev faznog izveštaja prema obrazloženju:

- I. Faze u kojoj je istraživački rad
- II. Tok realizacije istraživačkog rada i postignuti rezultati
- III. Problematika i predlozi za njeno rešavanje

IV. POTROŠENA NOVČANA SREDSTVA U 1979 GODINI:

- Lični dohodci - inštitut	242.730,15 din
- Lični dohodci - BF	5.804,05 din
- Dnevnice	7.623,00 din
- Noćnine	3.954,15 din
- Kilometrina	12.340,00 din
- Materijal	27.511,80 din
- Usluge	509.339,80 din
- Režija	99.417,30 din
Ukupno do 15.XI.1979	908.729,25 din
za realizaciju nedospelih računa biće do kraja godine potrošeno još	191.270,75 din
Skupa do 30.XII.1979	1.100.000,00 din

V. SVESTRANA OCENA ISTRAŽIVAČKOG RADA:

A. Analizirani podaci ankete o opuštanju poljoprivrednih zemljišta i neke druge, za područje istraživanja važne informacije i gradiva, su nam pomogli da oblikujemo sintezu rezultata rada. Ocenjujemo, da smo dosegli postavljeni globalni cilj i namenu tada, to je: ustanovljavanje napuštanja poljoprivrednih zemljišta pre svega u zavisnosti od prirodnih karakteristika SR Slovenije. Zbog velikog obima obrađenog gradiva (60 upravnih opština SR Slovenije) dajemo u izveštaju samo primer računarsku obradu za

upravnu opštinu Ajdovščina. S obzirom na zahtev za jedinstvenu politiku gazdovanja plodnim zemljištima u SR Sloveniji, bilo bi potrebno u daljem radu opredeliti neke korelacije kao generalna izhodišta za razvrstavanje obrastajućih područja katastarskih opština na prednostne oblasti:

- za poljoprivrednu upotrebu
- za šumsku upotrebu i
- za područje, gde nemaju ni šuma ni poljoprivreda prednostne funkcije.

B. Rad obavljen u toku 1979. godine na istraživačkom radu PLANIRANJE ISKORIŠĆAVANJA ZEMLJIŠTA NA PRIMERU ALPSKOG POSOČJA (teritorija opštine TOLMIN), predstavlja nam zadovoljavajuće izhodište za nesmetano nastavljanje rada u smislu postavljenog programa za sledeću godinu.

Izvještaj sastavio:

Nosilac istraživačkog rada:

Žonta Ivan, dipl.ing.