

45
E

INSTITUT ZA GOZDNO IN LESNO GOSPODARSTVO SLOVENIJE
V LJUBLJANI

POSPEŠEVANJE TOPOLOV
V
SLOVENIJI

Tabele in diagrami

PREGLEDNICE IN DIAGRAMI

VSEBINA

1-40 (+ 5/a)

POPIS PREGLEDNIC IN DIAGRAMOV

- 1 Preglednica drevesnic, v katerih proizvajajo topolovo saditveno blago. Stanje 1.I.1956 /po podatkih okrajnih uprav za gozdarstvo in gozdnih gospodarstev/
- 2 Preglednica, Drevesnice, v katerih proizvajajo danes topolovo saditveno blago, ocenjene z ekološkega in gospodarskega vidika. Stanje leta 1956 /poleti/
- 3 Preglednica drevesnic z zalogami topolovega saditvenega blaga po stanju leta 1957 /poleti/
- 4 Preglednica. Topolovi logi /topolice/ in nasadi po stanju koncem leta 1955 /po podatkih, ki so jih dali okrajne uprave za gozdarstvo in gozdna gospodarstva/
- 5 Preglednica. Topolovi nasadi iz leta 1954, 1955 in 1956, ocenjeni na osnovi pregleda leta 1956 /poleti/. Stanje 1956
- 5/1 Preglednica v letu 1956 in 1957 za topolove nasade porabljenih topolovih sadik
- 6 Preglednica važnejših topolovih logov in vrbin, primernih za premeno v topolove gozdne sestoje. /Po podatkih okrajnih uprav za gozdarstvo, gozdnih gospodarstev, sekcij za vodno gospodarstvo in terenskih pregledov/. Stanje koncem leta 1956
- 7 Preglednica večjih topolovih sestojnih nasadov /nađ 2 ha/. /Po podatkih okrajnih uprav za gozdarstvo po stanju koncem leta 1955./
- 8 Preglednica regij. /Srednje vrednosti padavin in temperature v enoto združenih skrajnih gospodarsko-geografskih področij v vegetacijski dobi april-september. Po podatkih prof. Pučnika/

- 9 Podrobna preglednica pašnikov in travnikov na naplavinah /področje izpod 500 m n.m.v./
- ✓ 10 Splošna preglednica površin okrajev, področij pod 500 m n.m.v., naplavljenega sveta sploh in pokritega s travniki ter pašniki v ha, po okrajih.
- 11 Podrobna preglednica travnikov in pašnikov kmetijskih posestev SLP na naplavinah /področje pod 500 m n.m.v./ po okrajih, kat.obč. in upravnih organih/
- 12 Podrobna preglednica katastrskih občin pod 500 m n.m.v., ki ležijo le delno /manj od 1/2 površine/ na naplavinah
- ✓ 13 Preglednica važnejših vodnih tokov po okrajih na področju pod 500 m n.m.v., s talno označbo bregov in s potencialno dolžino v km, primerno za obrežne topolove nasade
- ✓ 14 Preglednica cestnega omrežja po okrajih, na področju pod 500 m n.m.v. s talno označbo občestnega pasu in s potencialno dolžino v km, primerno za topolove občestne nasade
- 15 Splošna preglednica cestnega omrežja po okrajih na področju pod 500 m n.m.v. s potencialno dolžino v km za občestne topolove nasade
- 16 Preglednica saditvenega blaga po številu in vrsti, potrebnega za izvedbo načrtovanih topolovih nasadov
- 17 Preglednica potrebnega števila topolovih zakoreninjencev za občestne nasade po okrajih in kategorijah cest
- 18 Preglednica števila topolovih zakoreninjencev ter sadik raznih drugih listavcev, potrebnih za obrežne nasade in topoliče, ki so v upravi vodnogospodarskih sekcij

- 19 Preglednica števila topolovih zakoreninjencev in drugih listavcev potrebnih za osnavljanje topolic, ki so v upravi gozdnih gospodarstev
- 20 Preglednica potrebnega števila topolovih zakoreninjencev za nasade na kmetijskih posestvih /državni sektor/ po okrajih
- 21 Preglednica števila topolovega saditvenega blaga in sadik drugih listavcev, potrebnih za predvidene nasade na kmetijah /zasebni sektor/
- 22 Preglednica drevesnic po okrajih in površini, potrebnih za vsakoletno proizvodnjo saditvenega blaga skozi 10-letno oziroma 20-letno obdobje
- 23 Preglednica. Perspektiva razvoja načrtovanih topolovih nasadov, v njih proizvedenih predhodnih /redčenje/ in glavnih užitkov po masi v m³. /30-letna doba izkoriščanja: 10-letna redčenja in 20-letna rednega užitka/.
A varianta
- 24 Preglednica. Perspektiva razvoja zasnovanih topolovih nasadov v njih proizvedenih predhodnih /iz redčenja/ in glavnih užitkov po masi v m³. /40-letna doba izkoriščanja: 10-letna redčenja in 30-letna rednega glavnega užitka/. B varianta
- 25 Preglednica razvoja zasnovanih topolovih nasadov, predvidevanih vmesnih /redčenje/ in glavnih užitkov po lesni masi m³. C varianta. /20-letna doba osnavljanja načrtovanih nasadov/
- 26 Preglednica z redčenjem pridobljene lesne mase po sortimentih in vrednosti v dinarjih. /predhodni užitek/.
A varianta. /redči se 10-letne nasade/

- 27 Preglednica vsakoletno na sečnjo dospele glavne lesne mase po sortimentu in vrednosti v dinarjih /glavni užitek/. A varianta
- 28 Diagram predvidenih vsakoletnih sečnih donosov iz predhodnega /redčenje/, glavnega izkoriščanja po sortimentih in lesni masi v m³. A varianta /20-letna doba glavnega izkoriščanja/
- 29 Diagram predvidenih vsakoletnih stroškov za osnavljanje, nego, varstvo topolovih nasadov, kosmati dohodki iz redčenj in glavne sečnje v dinarjih /samo za orientacijo/. A varianta. /20-letna doba glavnega izkoriščanja/
- 30 Preglednica z redčenjem pridobljene lesne mase po sortimentih in vrednosti v dinarjih /predhodni užitek/. B varianta. /redči se 15-letne nasade/
- 31 Preglednica vsakoletno na sečnjo dospele glavne lesne mase po sortimentih in vrednosti v dinarjih /glavni užitek/. B varianta
- 32 Diagram predvidenih vsakoletnih sečnih donosov iz predhodnega /redčenje/, glavnega izkoriščanja po sortimentih in lesni masi v m³. B varianta /30-letna doba glavnega izkoriščanja/
- 33 Diagram predvidenih vsakoletnih stroškov za osnavljanje, nego, varstvo topolovih nasadov, vsakoletnih kosmatih dohodkov iz redčenj in glavne sečnje v dinarjih. B varianta. /30-letna doba glavnega izkoriščanja/
- 34 Preglednica z redčenjem pridobljene lesne mase po sortimentih in vrednosti v dinarjih /predhodni užitek/. C varianta /redči se 10-letne nasade/

- 35 Preglednica vsakoletno na sečnjo dospelih glavne lesne mase po sortimentih in vrednosti v dinarjih /glavni užitek/. C varianta /20-letna doba izkoriščanja/
- 36 Diagram predvidenih vsakoletnih sečnih donosov iz predhodnega /redčenje/, glavnega izkoriščanja po sortimentih in lesni masi v m³. C varianta. /20-letna doba glavnega izkoriščanja in redčenja, 10-letnega redčenja pred glavnim izkoriščanjem/
- 37 Diagram predvidenih vsakoletnih stroškov za osnavljanje, nego, varstvo topolovih nasadov, vsakoletnih kosmatih dohodkov iz redčenj in glavne sečnje v dinarjih. C varianta. /20-letna doba glavnega izkoriščanja in redčenja, 10-letnega redčenja pred glavnim izkoriščanjem, ter neprekinjena doba osnavljanja oziroma obnavljanja nasadov
- 38 Pregled topolovih matičnih dreves za pridobivanje vegetativnega materiala
- 39 Vzorčni anketni obrazec za drevesnice
- 40 Vzorčni anketni obrazec za topolove nasade

P R E G L E D N I C A

Drevesnic, v katerih proizvajajo topolovo saditveno blago - Stanje 1.I.1956 /po podatkih Okrajnih uprav za gozdarstvo in Gozdnih gospodarstev/.

Zap. št.	Okrajna uprava za gozdarstvo, gozd.gosp.	Gozdni revir	Kdo upravlja drevesnico		Kraj drevesnice in oddaljenost od kamion.ceste	Površina drevesnice v ha			Vrste topolov, ki jih gojijo	Izvor potaknjencev	Kataloga topolov 1. 1955		1955 uporabljenih za sajanje	Opomba
			Ime in priimek/zvanja/	Kraj točen naslov/		celotna obdelana	za to pol do-ložena	na ost. dreves. vrste			za uporabo			
											spos.s.	nesp.s.		
1	2	3	4	5	6	7	8	9	10	11	12	13	14	15
1.	Celje	-	-	-	-	-	-	-	-	-	-	-	-	-
2.	Kočevje	St. Kočev. drevesn.	Brovat Franc logar	Kočevje Rožna ul. 31	Kočevje Mahovnik 1 km	1,4900	0,0600	1,4300	F.candicans P.nigra v. italica	Iz drevereda pri osn.šoli Kočevje in drev.šaj Kočevje	P.oand. 40, P. n.v. pyren. 50	150 50	70 sadik F. cand.	
3.	Logar - Ljubla	Erpelje	Čodina Ivan logar	Dač 6, p. laterija	Odolina 200 m	0,6000	0,6000	-	demnev.kan. topol	Buket 20000 in klanec 12000 potaknjencev	-	30000	-	navedenih 30000 sadik je zdravil, pisek pa še sposobne za teren
4.	"	Divača	Obč.20 Divača rev.vod.	Revirno vodstvo Divača	Vremski križec parc.št. 383 - 190 m	0,8500	0,6800	0,1700	"	Gorica	7900	2150	-	Drevesnica osnovana 1.1955
5.	"	Sežana	rev.vod. Sežana	Sežana št.111	Kobdilj Raza /potok/ ob kamion.cesti	0,2500	0,3000	0,0500	kan.robusta	drev.klanec dreve ob cesti Dutovlje	-	2000	-	robusta 400 kom enoletna
6.	"	Postojna	dom.za pog. Mrosa - Il. Bistrica	Il.Bistr.	Postojna 0,3 km	1,2523	0,1750	1,0773	Makedon.piramid. ost. robusta	Makedon.Šumsko Stopanstvo Belasica, ost.Šel Beveso	5000	3395	450	
7.	"	Il.Bistr.	Klanec Stane logar	Vrbevo	Labovca 100 m	0,1700	0,1300	0,0400	kan.topol	Novo	-	1400	-	uničen po ogreju
8.	"	Koper	Metlika Avg. Drevesničar	Op. Kofije p.Koper	Mežani ob glavni cesti	1,1800	0,3000	0,8800	Pisana.Makedon.topol	Maked.Šum. Stopanstvo Belasica	-	22	-	potaknj.Maked. top. so se zasadili spomladi 1955
9.	Dravj	Sk.Loka	Brak Jernej logar	Log 27	Mede, 300 m od kamion.c.	0,500	0,300	0,200	P.robusta	Fuštal-k.l. drevored, nekaj iz B. Bistrice	4500	500	500	
10.	"	Komunj	St. Boh.bistr.	Boh.Bistr.	Boh.Bistrica ob cesti	0,046	0,046	-	P.robusta /P.angulata/ P.nigra	Boh.Bistrica	4500	-	23000	drevesnica z matičnjakom
11.	"	Komenje vas	čistočnik Al. rev.gozdar	GR Gor. vas	Hotavlje 100 m	0,224	0,099	0,125	sadike dobav. iz Mengša 1955	Mengša	500	-	200	
12.	"	Dravj	Bister Janko logar	Zadruga 14, p. Duplje	1,5 km do Makla	0,024	0,024	-	sadike dobav. iz Mengša 1954	Mengša	-	-	-	Matičnjak
13.	"	Preddvor	Anželj Fr. gozd.nadz.	Olševk	200 m od kam.ceste	0,198	0,012	0,186	P.robusta iz B.Bistr.	Boh.Bistr.	-	-	-	
14.	Logarjane	Vrhnik	Novčič Frano viš.logar	Vrhnika Košuhov ulica	Vrhnika pri Košuhoven mlinu 60 m od kam.ceste	0,0525	0,0075	0,0450	kan.topola	neznan	100	-	300	

Red. št.	Okrajna uprava za gozdarst., Gornji. posp.	Gozdni revir	Kdo upravlja drevesnico		Kraj drevesnice in oddaljenost od lokalnosti	Površina drevesnice v ha			Vrste topolov, ki jih gojijo	Izvor potaknjencev	Zaloga topolovcem l. 1955		1955 uporabljenih za nasajenje	Opomba
			Ime in priimek/zvanje/	Kraj /točen naslov/		celotna obdelana	za to- pol se- ločena	za ost. dreves. vrste			na uporabo			
											spol. s.	resp. s.		
1	2	3	4	5	6	7	8	9	10	11	12	13	14	15
15.	Metlika	Mr. Dob.	"Dobne same- narne in drevesnice"	Mengeš	Pišina	5	po potrebi od- povpraševanja		P. nigra, P. nigra ital. P. eur. ser.	Zagreb	10000 1000 6000	- - -		
16.	"	Laribor	"	"	Košvarje	3,5	"	"	P. euren. roana /P. serotina/	rače oz. /Košvarje/	15000	-		
17.	"	Gorica	"	"	Koren	2	"	"	/P. robusta/	Gorica oz. Italija	3000	-		
18.	"	Metlika +	"	"	Mengeš	6	"	"	P. nigra P. nigra, it. P. eur. ser.	Slavonija rače Zagreb	2000 1000 12000	- -		
V zvezi s tem imamo naslednje gojine v velikih količinah naslednje vrste in sorte:														
			1./ velutoides, serotina,				6./ ital. nigra,							
			2./ hispanica,				7./ trit. coarct.							
			3./ serotina				8./ sinensis,							
			4./ hercynensis,				9./ eurasica,							
			5./ canadensis,				10./ pluricostata ital.							
19.	Metlika	Mr. Dob.	Gozdna upr.	Laribor, Mrkovo	Arčevci 1 km	0,004	0,004	-	serotina, robusta, hispanica, washingtoni, velutoides, var. velutifera, hispanica	Slavonija iz otok pri Metliki Italija	-	-	696 50 50 50 50 50	Metliški vse sadike in potaknjence so bile oddane v jeseni 1.1955 /256 kos./
20.	"	"	"	"	"	0,1000	0,1000	-	serotina, robusta, canadensis, hercynensis	Metlika Italija	1400 70 50	-	-	Gozdna drevesnica sadike 1-let. Izvor: nekaj resnic predstrel tel. Koren
21.	Mr. Dobota	Kondava	Lučko Ivan logar	Marita 21	Mar. log 5 km	0,29	0,07	0,23	hercynensis, robusta	Koren	7000	300	9100	
22.	"	"	Bozsa Anton logar	Benica 30	Marški gozd 3 km	0,15	0,03	0,12	"	"	1000	100	8000	
23.	"	"	Štepec Ivan logar	Mar. ko- lara 59	Belovški g. 2 km	0,23	0,06	0,27	"	"	9000	200	7000	
24.	"	"	Novak Janez logar	Č. Bistr. št. 208	Bistrica, Mrkovo	0,50	0,18	0,32	"	"	26000	1000	600	potaknjenci so bili sajani pregosto
25.	"	Metlika	Mr. Dobota	Metlika	Mrkovo 1 km	0,36	0,28	0,28	robusta, P. nigra, sinensis, canadensis	Metlika Zagreb	20200 9000 400	1500 300 -	20000 10000 -	

Št.	Uprava za goščarstvo, gošč. gosp.	Goščni revir	Kdo upravlja drevesn.		Kraj drevesnice in oddaljenost od kamn. ceste	Površina drevesnice v ha			Vrste topolov, ki jih gojijo	Izvor potaknjencev	Zaloga top. koncem l. 1955 za uporabo		1955 uporabljenih za nasajanje	Opomba
			Ime in priimek/zvanje/	Kraj / točen naslov/		celotna površina	za to delano	za ost. drev. vrste			spol.s.	nesp.s.		
1	2	3	4	5	6	7	8	9	10	11	12	13	14	15
26.	Mur.Sob.	M.Sobota	Berden Jože gošč.tehn.	Murska Sobota	Murska Sobota	1,08	0,20	0,88	robusta, L. nigra	Mengeš	25000	-	10000	
27.	Corica	Kanal	GG Corica	Kanal	na kam. cesti 1/2 km od Belesnice	2,00	0,13	0,87	hibrid /iz Lijaka/	neznan	3770	-	1% vseh dreves. 1500 dvoletnih / 3 let. kor.sist./	Menda I-143
28.	"	Rožna dolina	"	Rožna dolina	na kam.c.	0,57	0,40	0,17	"	"	8500	7000		
29.	"	Vipava	"	Vipava	"	0,10	0,04	0,06	"	"	2197	-		
30.	Novo mesto	M.mesto	Stibrič Ladislav	M.mesto Stenburjova 5	Portovald, M.mesto 400 m	0,28	0,0036	0,2764	Kan.	"	4100	50	-	
31.	"	Skocjan	Princ Martin logar	Dobruška vas 10	Dobruška gošajna 200 m	0,05	0,10	-	Kan.	Krakovc Kostanjevica	160	55	830	v matičnjaku je 300 potaknj., 5 arav drevesnice je bilo povečano pred kratkim in zato se ni vsa obdelana
32.	Revir.nadgor. Kostanjevica	Krakovc	Grdin Ivan logar	Kostanj., Gorjanska c.2	Krakovc tik ob kamion. cesti	0,2367 obdel. 0,1845	40%	60%	Kan.	neznan	2190	3600	-	
33.	Ptuj	Vel.Nedelja	GG Ptuj	Ljutomerška 15	Otok, 2,5 km	0,55	0,55	-	maril., robusta, Simonii, candidans, carolinensis, deltoides	Kravska post. Krasna staniča, Osjek, Rasadnik Zagreb Boh.Bistr.	30000	5000	-	
34.	"	Ptuj	"	"	Budina pri Ptuju, 1 km	0,20	0,20	-	serotina, maril.	nepoznan	2000	500	-	do jeseni 1955 je bil matičnjak v upravi GG Maribor
35.	GG Trbovlje	Brežice	GG Brežice	Brežice	Vrbina pri Brežicah 3 km	0,50	0,50	-	-	-	-	-	-	

R E Z U M E

Št.	O. I. O.	Štev. dreves	Letna površina ha	ha	na	Število koncov leta 1955		1.1.55 uporabljenih sadik
						na	na	
1.	Celje	-	-	-	-	-	-	-
2.	Kočevje	1	1,4000	0,0000	1,4000	10	210	70
3.	Koper	4	4,1029	2,1050	2,1179	12,000	39,567	450
4.	Kranj	6	0,4020	0,4010	0,5110	0,500	500	23,700
5.	Ljubljana	5	10,5043	po posebnih da. poročanj		20,100	-	300
6.	Novo mesto	3	0,5145	"	"	0,450	2,705	830
7.	Orica	3	2,1700	0,5700	2,1000	14,507	7,000	-
8.	Maribor	2	0,2654	0,2654	-	2,400	-	336
9.	Murska Sobota	6	2,1700	0,3200	2,1500	54,500	2,400	89,500
10.	Ptuj	2	0,7500	0,7500	-	30,000	9,500	-
11.	Trbovlje	1	0,5000	0,5000	-	-	-	-
Skupaj:		34	31,1673	5,6214		224,507	59,302	91,846

P R E G L E D N I C A

Drevesnice, v katerih proizvajajo danes topolovo saditveno blago - ocenjene z ekološkega in gospodarskega vidika. Stanje 1.1956

/poleti/

Red. št.	Obraz	Upravni organ	naselja- lišča	Prevernice						Cinitelji za gojenje top. vrst		Zaključki glede nadaljnega gojenja topolov v tej dre- vesnici			Možnost osnivanja nove drevesnice v primernih pogojih			Opomba		
				površina v ha			možnosti povečanja			na koliko ha	da	ne	se opusti	se nadalju- je na površ.		da	ne		kje	Celotna površ. v ha
				celotna	obdelo- valna	z topolom	da	ne	isti					pove- čani na ha						
2	3	4	5	6	7	8	9	10	11	12	13	14	15	16	17	18	19			
1.	Občevje	Upr. gosp. po- sest., Občevje	Občevje	2,0	1,49	0,00	ne	-	-	ne	ne	da	-	-	da	200 m juž- no od star- re dreves.	2	tla izbrpana. Ganuje nova v bližini stare		
2.	Koper	Obč. Koper - Izola	Čičehra /Izola/	0,5	0,8	0,0	ne	1,5	1,3	da	da	ne	-	1,3	-	-	-	-		
3.	"	"	Zavrta /Izola/	0,13	0,25	0,00	ne	-	-	da	ne	da	-	-	-	-	-	-	premajhna	
4.	"	"	Čičehra /Izola/	0,3	0,45	0,15	ne	-	-	da	ne	da	-	-	-	-	-	-	"	
5.	"	"	Čičehra /Izola/	0,14	0,17	0,17	ne	-	-	da	ne	da	-	-	-	-	-	-	"	
6.	"	"	Dabanci	1,0	0,8	0,00	ne	-	-	da	ne	da	-	-	-	-	-	-	"	
7.	"	Seko. za pogoz- dovanje mesta pri obč. Koper	Postojna	1,5	1,25	0,17	ne	-	-	ne	ne	da	-	-	-	-	-	-	neprimerna za gojenje topole	
8.	"	"Gospodarske" Mengeš	Tomco	2,0	1,8	-	ne	-	-	ne	ne	da	-	-	-	-	-	-	"	
9.	Kranj	Obč. Kranj	Botevlje	0,25	0,22	0,03	ne	-	-	ne	ne	da	-	-	-	-	-	-	"	
10.	"	"	Čičevok	0,2	0,18	0,02	ne	-	-	da	ne	da	-	-	-	-	-	-	premajhna	
11.	"	"	Prole	0,5	0,48	0,3	da	0,8	0,7	da	ne	-	-	-	-	-	-	-	"	
12.	"	Obč. Pled	Koh. istr.	0,04	0,04	0,04	da	0,1	0,1	da	ne	da	-	-	-	-	-	-	"	
13.	Ljubljana	Obč. Ljubljana	Medvede ob. pri	0,18	0,15	0,15	ne	0,4	0,3	da	ne	da	-	-	-	-	-	-	"	
14.	"	"Gospodarske" Mengeš	Mengeš	6,00	4,35	0,02	da	7,5	6	ne	da	da	-	-	-	-	-	-	tla neprimerna /plitka, prodn./	
15.	"	Uprava za sele- ni pas, Ljublj.	Ljubljana	1,5	1,2	0,3	ne	-	-	ne	ne	da	-	-	-	-	-	-	tla neprimerna /zagledana/	
16.	"	Uprava vrtnari- ja, Ljubljana	"	16,00	12,0	3,0	da	po potrebi	-	da	da	ne	po po- trebi	-	-	-	-	-	-	
17.	"	Obč. Ljubljana	Vrtniki	0,1	0,05	0,01	ne	-	-	da	ne	da	-	-	-	-	-	-	premajhna	

Tek. št.	Okraj	Upravni organ	Drevesnice							Činitelji za gojenje top. ustreznih da, ne		Zaključki glede nadaljnjega gojenja topolov v tej drevesnici			Možnost osnovanja nove drevesnice v primarnih pogojih			Opomba	
			nabavjališče	površina, v ha			Možnost povečanja na koliko ha		da	ne	da	ne	se nadaljuje na površ.		da	ne	kje		celotna površina v ha
				celotna	obdobje ne	za topolo ustreznih da	celotna	obdobje v ha					isti	povečani ha					
2	3	4	5	6	7	8	9	10	11	12	13	14	15	16	17	18	19		
18.	Laribor	Gg Laribor	Erkovoč	0,3	0,26	0,26	ne	-	-	da	ne	da	-	-	-	-	-	premajhna	
19.	"	"Semesadike" Mengeš	Radvanje stara drevesnica	3,32	2,32	0,11	ne	-	-	da	ne	da	-	-	-	-	-	"	
20.	"	"	Radvanje nova drevesnica	0,3	0,42	0,42	da	1	0,9	da	da	ne	-	po potrebi	-	-	-	-	
21.	Murska Sobota	Obč Murska S.	Črn. log	0,36	0,35	0,05	ne	-	-	da	ne	da	-	-	-	-	-	premajhna	
22.	"	"	Kala Polana	0,33	0,27	0,06	da	0,7	0,5	da	ne	da	-	-	-	-	-	"	
23.	"	"	Trakovoč	0,51	0,19	0,05	ne	-	-	da	ne	da	-	-	-	-	-	"	
24.	"	"	Gornja Ristic	0,41	0,36	0,05	ne	-	-	da	ne	da	-	-	-	-	-	"	
25.	"	"	Ljutomer Radovirje	0,6	0,56	0,26	ne	-	-	da	ne	da	-	-	da	v okolici Ljutomera pri Cvenu n.n.v.150m	1,5	"	
26.	"	"	M.Sobota	1,5	1,2	0,5	ne	-	-	ne	ne	da	-	-	da	v okolici M.Sobote	2	"	
27.	"	"	Gornja Radgona	0,4	0,36	0,15	da	1,0	0,8	da	da	ne	-	0,6	-	-	-	-	
28.	"	"Semesadike" Mengeš	Tibina	5,0	3,6	0,01	da	6,4	5,0	da	da	ne	-	po potrebi	-	-	-	-	
29.	Novo Gorica	OUG N.Gorica	Kanal	2,2	2,0	0,10	ne	-	-	ne	ne	da	-	-	-	-	-	neprimerna za gojenje topolov	
30.	"	"	Vipava	0,13	0,10	0,04	ne	-	-	da	ne	da	-	-	-	-	-	premajhna	
31.	"	Gg N.Gorica	Rožna dolina	0,60	0,57	0,4	ne	-	-	ne	ne	da	-	-	da	lijak	3	po potrebi tudi večja	
32.	Novo mesto	OUG Novo mesto	N.mesto Fortvald	0,30	0,28	0,07	ne	-	-	da	ne	da	-	-	-	-	-	premajhna	

Tek. št.	Okraj	Upravni organ	naha-ja-linše	Drevesnice						Činitelji za gojenje top. ustrezni da - ne		Zaključki glede nadaljnega gojenja topolov v tej drevnici			Možnost osnovenja nove drevnice v primernih pogojih		Opomba	
				površina v ha			možnost poveš.			da	ne	se opusti da - ne	se nadaljuje na površ.		da	ne		
				celotna	obdelovalna	na topolo uporablj.	na koliko ha	celotna	obdelovalna				isti	povečati na ha				
1	2	3	4	5	6	7	8	9	10	11	12	13	14	15	16	17	18	19
33.	Novo mesto	OGG Novo mesto	Dobruška gna jna	0,11	0,10	0,10	da	3,0	2,7	da	ne	da	-	po potrebi	-	-	-	s povečanjem bodo tudi ekonomski pogoji ustrezni
34.	"	Gg Brezice	Krakovcovo	0,23	0,18	0,07	ne	-	-	ne	ne	da	-	-	-	-	-	neprimerna za gojenje topolov
35.	Ptuj	OGG Ptuj	Otok	0,74	0,71	0,12	da	2,2	2,0	da	da	ne	-	2,0	-	-	-	-
36.	Erbovlje	Gg Brezice	Vrbina	0,45	0,40	0,2	ne	-	-	da	ne	da	-	-	da	Vrbina odd. 1 b	3	prema jhnd

R E Z I M E

1	2	3	4	5	6
Številno	D r e v e s n i c e				
	Površina v ha		Primerne za topolo		
	Celotna	Za topol uporabljana	Številno	Površina v ha	
				sedanje	možno povečati na
36	51,53	7,09	6	3,53	7,70

Stanje 1. 1956

Sklepi: Osnovne podatke so poslali dne 1.1.1956 Uprave za gozdarstvo, gozdno gospodarstvo in podjetja v Ljubljano. Drevesnice je pregledal član inštituta poletni 1956, zbral še neke podatke in jih ocenil glede primernosti za nadaljnjo proizvodnjo topolovega saditvenega blaga z ekološkega in gospodarskega vidika.

P R E G L E D N I C A

drevesnic z zalogami topolovega saditvenega blaga
po stanju 1.1957 /poleti/.

Zap. št.	Okraj in nahajališče drevesnice	Zaloga topolovega saditvenega blaga			
		potak-njenci	zakoren.stari let		skupaj
			0/1	1/2	
1	2	število		kosov	
1	2	3	4	5	6
1.	Gorica =====				
	1 Lijak	11.000	5.000	-	16.000
	2 Podsabotin	-	1.300	-	1.300
	Skupaj:	11.000	6.300	-	17.300
2.	Koper =====				
	3 Dekani	2.800	1.100	-	3.900
	4 Odolina /Kozina/	5.000	4.000	-	9.000
	5 Raša /Kobdilj/	3.000	-	-	3.000
	6 Vreme /Divča/	5.000	-	0/1 in 1/2 8.000	13.000
	7 Žabovca pri I.B.	1.400	1.400	-	2.800
	Skupaj:	17.200	6.500	8.000	31.700
3.	Kranj =====				
	8 Boh.Bistr.	-	-	mat.panji 600	600
	9 Brode	2.500	2.000	-	4.500
	10 Olševik	200	200	320	720
	11 Predvor	-	-	2.000	2.000
	12 Šk.Loka	-	-	2 in večlet. 3.560	3.560
	Skupaj:	2.700	2.200	6.480	11.380
4.	Ljubljana =====				
	13 Medvode	6.000	2.880	-	8.880
	14 Mengeš	6.700	-	2 in večlet. 1.000	7.700
	15 Pod Rožni- kom /zel. pasi/	4.670	2.100	-	6.770
	Skupaj:	17.370	4.980	1.000	23.350

Zap. št.	Okraj in nahajališče drevesnice	Zaloga topolovega saditvenega blaga			
		potak-njenci	zakoren.stari let		skupaj
			0,1	1/2	
1	2	3	4	5	6
			število	kosov	
5.	Maribor =====				
	16 Radvanje /st./	1.000	2.500	-	3.500
	17 " /nova/	11.000	500	-	11.500
	18 Zrkovci	3.000	1.500	-	4.500
	Skupaj:	15.000	4.500	-	19.500
6.	Murska Sobota =====				
	19 Črni log	1.500	-	-	1.500
	20 Gor.Bistrica	1.000	-	-	1.000
	21 Gor.Radgona	20.000	-	-	20.000
	22 Ižakovci /n./	1.000	19.000	-	20.000
	23 " /stara/	1.800	-	-	1.800
	24 Ljutomer	35.000	-	-	35.000
	25 Mala Polana	2.000	-	-	2.000
	26 M.Sobota	1.000	19.000	-	20.000
	/fazanerija/				
	27 Tišina	6.500	-	2 in večlet. 1.800	8.300
	Skupaj:	69.800	38.000	1.800	109.600
7.	Novo mesto =====				
	28 Dobruš,gmajna	300	600	-	900
	29 Port vald	-	2.800	-	2.800
	30 Struga	1.200	-	-	1.200
	Skupaj:	1.500	3.400	-	4.900
8.	Ptuj =====				
	31 Bučina	-	-	3 l.mat.pan. 1.000	1.000
	32 Otok pri V.N.	16.000	3.900	-	19.900
	33 Središče	5.000	-	-	5.000
	Skupaj:	21.000	3.900	1.000	25.900

Zap. št.	Okraj in nahajališče drevesnice	Zaloga topolovega saditvenega blaga			
		potak-njenci	zakoren. starih let		skupaj
			0/1	1/2	
		število	kosov		
1	2	3	4	5	6
9.	Trbovlje =====				
	34 Vrbinda	1.200	-	-	1.200
	Skupaj:	1.200	÷	-	1.200
=====					
Skupaj za Slovenijo -					244.830
=====					
Splošne opombe: 0/1 = samo korenina brez stbla					
1/2 = enoletno steblo na dvoletni korenini					
Okraja Celje in Kočevje nimata topolovih drevesnic.					

Redn. št.	Revirna sodna uprava	Označba najal. top. /x/			Najbližji vodni tok /ime/	Gozdni kraj	Gosp. enota, odd./odsek/, parc. št. in k. št., če je zemljišče privat.	Najbližja postaja in oddaljenost v km	Vrsta topole	Opis topolovega sestaja								Opomba	
		n	np	s						star let	ured. vis. m	sred. prs. Ø cm	čist	mesan /xx/	površina ha	del. Eim km	Rast in kakovost debla /xxx/		
1	2	3	4	5	6	7	8	9	10	11	12	13	14	15	16	17	18	19	
		<u>Okrajni ljudski odbor Celje</u>					- nima topolovih sestojev												
		<u>Okrajni ljudski odbor Gorice</u>																	
1.	Gorice	da	-	-	Lijak	na Lijaku	-	Ozeljan avtobus 2km Okroglica ž.p. 4 km	ital. klon	16	19	28	da	-	48,0	-	ravna drevesa, razmeroma vejejnata		
															Skupaj: 48,0				
Opomba: po regulaciji Lijaka tipičnih poplav ni, ker se vode zadržuje nekaj časa samo v nižinah.																			
		<u>Okrajni ljudski odbor Kočevje</u>					- nima topolovih sestojev												
		<u>Okrajni ljudski odbor Koper</u>																	
1.	Bukovje	-	-	da	-	Brda	k.o. Studeno, p.š. 3737	avto p. Bel-sko 0,5 km	Kan.	1	1,3	-	da	-	-	0,1	srednje debla	enoredni nasad	
2.	"	-	-	da	-	Čaga	k.o. Studeno, p.š. 1804, 1831, 315	"	"	1	1,5	-	da	-	-	0,3	"	"	
3.	"	-	-	da	-	Ločila	k.o. Studeno, p.š. 1999, 2005, 2213	" 2 km	"	1	1,5	-	da	-	-	0,4	"	"	
4.	"	-	-	da	Globočak	Globočak	k.o. Bukovje, p.š. 2164, 05, 2235	avto p. Bukovje 1,5 km	"	1	1,3	-	da	-	-	1,5	"	"	
5.	"	-	-	da	Krzlik	Krzlik	k.o. Bukovje, p.š. 2115, 2199	avto p. Bukovje 1,5 km	"	14	10	22	da	-	-	0,3	"	"	
6.	"	-	-	da	Loirva	Predstava	k.o. Bukovje, p.š. 1917, 1900/1	" 2 km	"	1	1,5	-	da	-	-	0,2	"	"	
7.	"	da	-	-	Loirva	Loirva	k.o. Bukovje, p.š. 1874 1050 p.	"	"	17	13	20	da	-	1,5	-	olova, ravna, vejejnata, razmesta, polmlesna	nasad v vrsti	
8.	"	-	-	da	Loirva	Saberlik	k.o. Bukovje, p.š. 1637, 1680/1, 1638	" 3 km	"	1	1,5	-	da	-	-	0,4	srednje debla	enoredni nasad	

1.	2.	3. vrsta in oblika površine			4. površina, m ²	5. vrsta talne površine	6. vrsta talne površine	7. vrsta talne površine	8. vrsta talne površine	9. opis topološke sestave								10. opomba
		11. starost	12. vrsta	13. vrsta						14. vrsta	15. vrsta	16. vrsta	17. vrsta	18. vrsta				
1.	slonje	-	-	0	1014	travnj	k.o. Ljubljana, p.o. 2011/1	avto p. 1014	travnj	50-10	23	28	-	-	-	0,3	srednje dobro, travo, trava, polnolepa, travo	zabija v avto p. 1014
2.	"	-	-	0	"	"	"	"	"	50-10	25	30	da	-	-	0,1	zelo srednje dobro, trava, travo, polnolepa, travo	"
3.	"	da	-	-	1014	travnj	k.o. Ljubljana, p.o. 2011/1	avto p. 1014	"	20	15	20	da	-	-	0,5	zelo dobro, trava, travo, polnolepa, travo	v ročni razpis 6 m
4.	"	da	-	-	"	"	k.o. Ljubljana, p.o. 2011/1	"	travnj	1	1,3	-	da	-	-	0,2	srednje dobro	avto p. 1014
5.	"	da	-	-	"	"	k.o. Ljubljana, p.o. 2011/1	"	"	1	1,3	-	da	-	-	0,2	"	"
6.	"	da	-	-	"	"	k.o. Ljubljana, p.o. 2011/1	"	"	1	1,4	-	da	-	-	0,1	"	avto p. 1014
7.	"	da	-	-	"	"	k.o. Ljubljana, p.o. 2011/1	"	"	1	1,2	-	da	-	-	0,2	"	"
8.	"	-	da	-	1014	travnj	k.o. Ljubljana, p.o. 2011/1	avto p. 1014	"	10	15	25	da	-	-	0,3	"	dvoredni, razpis 6 m
9.	"	da	-	-	"	travnj	k.o. Ljubljana, p.o. 2011/1	"	"	10	12	25	da	-	-	1,0	srednje, dol. trava, travo, polnolepa, travo	"
10.	"	da	-	-	"	travnj	k.o. Ljubljana, p.o. 2011/1	"	"	16	15	26	da	-	-	2,0	"	dvoredni, posamezni
11.	"	da	-	-	"	travnj	k.o. Ljubljana, p.o. 2011/1	"	"	16	12	22	da	-	-	1,0	slaba, dol. trava, travo	"
12.	"	-	da	-	"	"	k.o. Ljubljana, p.o. 2011/1	avto p. 1014	"	1	-	-	da	-	-	0,20	srednje dobro	v ročni razpis 5 m
13.	"	-	da	-	"	"	k.o. Ljubljana, p.o. 2011/1	"	"	1	-	-	da	-	-	0,51	"	"
14.	"	-	da	-	"	"	k.o. Ljubljana, p.o. 2011/1	"	"	1	-	-	da	-	-	0,50	"	"
15.	"	-	da	-	"	"	k.o. Ljubljana, p.o. 2011/1	"	"	1	-	-	da	-	-	0,10	srednje dobro	"

Št.	Nevirna lokalna uprava	Označba na- haj.top./x/			Najbližji vodni tok /ime/	Sozni kraj	Kosp.enota, odc./odsek/ parc.št.in k. o.če je zem- ljišče priv.	Najbližja postaja in oddaljenost v km	Vrsta topole	Opis topolevega sestojaja								Opomba
		n	np	s						star let	sred. viš. m	sred. prs. % cm	čist	našan /xx/	gov. na	dol- žina km	Rast in kž- kovost de- bla /xxx/	
1	2	3	4	5	6	7	8	9	10	11	12	13	14	15	16	17	18	19
1.	Sivača	da	-	-	Timava	Laz	k.o.Famlje, p.š.1406	Ž.p. 7 km D., avto p. 0,5 km	Kan.	8	7	6	da	ne	0,03	-	dobra in sred, dobra debla, ravna, čista, malolistnata, zdrava	ob reki so lepe rasti, bolj oddalj. pa srednje rasti
2.	"	da	-	-	"	"	k.o.Famlje, p.š.1406	"	"	8	10	10	da	ne	-	0,2	dobra, ravna, polnollesna, zdrava	posajena sraven vode, enoredna
3.	"	da	-	-	"	"	k.o.Famlje, p.š.1396/3	" 1 km	"	8	10	8	da	ne	-	0,03	"	posajena sraven vode, nasad v vr- sti-enored.
27.	"	-	da	-	"	"	Šil-agrarna skupnost, k.o. Koflje, p.š. 1304/2	"	jagued	70	18	45	ne	č.t.5%, č.jel. 80%, vr- be 15%	0,50	-	slaba, kljuka- sta, vejnata, malollesna, zdrava	površina ob vodi - reki
28.	"	-	da	-	"	log	k.o.Koflje, št.p.mozn.	" 8 km 1 km	"	70	20	60	da	ne	0,15	-	slaba, klju- kasta, malol, zdrava	drevesa so bila klešče- na
29.	"	-	da	-	"	"	k.o.Koflje, p.š.19, 18, 20, 3, št. ita.	"	"	70	60	25	da	ne	-	0,5	sred.dobra, bolj kljuka- sta kot rav- na srednje vejnata	drav.posajena ob reki v presl.5-30 m razdalje v vrsti enored. par drav.rak.
30.	"	-	da	-	"	"	k.o.Koflje, p.š.mozn.	"	trep.	30	20	28	da	ne	0,015	-	dobra, malo- vejnata, pol- nolles., zdrava	-
31.	"	da	-	-	"	šdaka	k.o.Vrem.Brit. p.š.mozn.	" 9 km 1 km	jagued	70	60	20	da	ne	-	0,5	sred.dobra, vejnata, ma- lollesna, zdr.	drav.posajena ob reki v presl.5-30 m razdalje, eno- redna malo poškodovana
32.	"	-	da	-	"	Pod Sv. Jurjem	k.o.Vrem.Brit. p.š. 492	" 11 km 1,5 km	"	70	60	20	da	ne	-	0,5	sred.dobra, malollesna, zdrava	drav.posaje- na ob reki v presl.5-30 m razd.-enored.
33.	"	-	da	-	"	Opreda Dujčeva	k.o.Koflje, p.š.180/1 pr.	" 10 km 2 km	"	70	25	60	da	ne	-	0,25	rast dobra, polnollesna, malovejnata, zdrava	topole posaje- ne sig-zag, različno odda- ljene 5-50 m
34.	"	da	-	-	"	log	k.o.Koflje, p.š.192, 193 privatno	" 0,5 km	"	70	20	50	ne	č.t.50%, č.jel. 20%, sar. 10%	0,5	-	srednja, vej- nata, malolles- na, zdrava	-

Kraj. št.	Revirsna podna uprava	Označba na- haj.top./z/			Najbližji vodni tok /km/	Človeki kraj	Gosp.enota, odc./odsek/ parc.st.in k. o., če je sam- ljišče priv.	Najbližja postaja in oddaljenost v km	Vrsta topole	Opis topoleve, d sestaja								Opomba
		1	2	3						star let	sred. vis. m	ared. prs. m	dist	močan /m/	govr- lina ha	gol- lina ha	rast in ka- kovost de- bla /m/	
1	2	3	4	5	6	7	8	9	10	11	12	13	14	15	16	17	18	19
35.	Bivača	da	-	-	linava	Tukelče	k.o.Barka, p.š.196	š.p. 13 km avto p.1 km	jagned	60	30	13	da	ne	0,015	-	slaba, klju- kasta, vej- nata	grupa topol
36.	"	-	da	-	"	Stara- navnik	k.o.Gor.Vreme, p.š.1473, pr.	" 15 km 2 km	"	25-70	16	39	ne	š.t.10%, š.jol. 0%, vrša 0%	0,5	-	mladi topoli so lepi, sta- ri pa kljuka- sti, vej., ma- lolesni	poškodovani od ledu
37.	"	da	-	-	"	Tukelče	k.o. or.Vreme, p.š.1578/1	" 1 km	Kan.	10	17	12	da	ne	-	0,1	lepe vrasti, dobro lvalit. pololesni, zdravi	posajeni tik ob vodi - enoredno
38.	"	da	-	-	"	Zeleni vin	k.o.Gor.Vreme, p.š.1582 pr.	" 15 km 0,5 km	jagned	60-70	20	50	da	ne	-	0,1	slabe rasti, kljukaste, malolesne, vejnate	posajeni v vrsti, kle- šeni
39.	"	da	-	-	"	stvanje	k.o.Barka, p.š.100 priv.	" 2 km	"	60-70	17	49	da	ne	-	0,8	slabe rasti, vejnati, ma- lolesni, poč- kavane od vetra	topoli posa- jeni ob vodi v večjih presledkih 10 - 50 m
40.	"	-	da	-	bragurka	Fri Viš- cu	k.o.Barka, p.š.1111 pr.	" 15 km 1 km	Kan.	25-30	25	30	ne	š.t.30%, vrša 30%, š.jol. 40%	0,50	-	top.lepe vira- sti, malovej- nate, polno- lesne, zdrave	redko posaje- ni na povr- šini
41.	"	da	-	-	Vadehnica	-	k.o.Barka, p.š.128 priv.	" 22 km 4 km	trep.	10	15	12	da	ne	0,03	-	lepe vrsti, travni, polno- lesna, zdrava	grupa tre- petlike
42.	"	-	-	da	Benoleški potok	Za Vremščico	k.o. Benoleče p.š.2198/2,1 priv.	" 12 km 2 km	"	25	10	20	da	ne	0,10	-	vejnate, klju- kasta, zdrava	slabo zakre- vana grupa
43.	"	-	-	da	"	na Vrem- ščici	k.o. Benoleče p.š.2033 pr.	" 10 km 1 km	"	14	7	13	ne	tr.60% ost.1. 40%	0,02	-	vejnate, sred- njorastle, ravna, zdrava	travnik 7. kategorije
44.	"	da	-	-	linava /8 km/	Do Škibi- na	k.o.Lokev, p.š.3410/1, 3077/3, 3211, 3050, itd.	š.p. 6 km D. ob avto- cesti	Kan.	24	8	23	ne	š.t.75% ost.1. 25%	-	1,8	je bilo kle- šeno, sedaj klobato, 3 m ravnega deb- la, 3 m viso- ko	zasajeno na obeh straneh ceste - eno- redno
45.	"	da	-	-	"	Pod Kle- menko	k.o.Lokev, p.š.1941, 50, 8, 49, 1941/57, 56, 90	" 3 km	"	24	9	14	da	ne	-	0,3	srednje ra- sti, srednje vejnate	enoredni na- sad ob stra- nem ceste
46.	"	da	-	-	"	"	k.o.Lokev, p.š.2300/36, 1941/39	š.p. 2 km ob avtocesti	"	24	7	13	da	ne	-	0,1	srednje, vej- nate, klobata, zdrava	enoredno - klobateno

Zag. št.	Revirna gozdna uprava	Oснаба na- naj. top. /x/			Najbližji vodni tok /ime/	Gozdni kraj	Gosp. enota, odd. /odsek/, parc. št. in k. o., če je zemljišče priv.	Najbližja postaja in vrata oddaljenost v km	Vrsta topola	Opis topolovega sestojaja								Opomba
		n	np	g						star let	ured. viš. m	sred. pros. % om	čist	zelen /xx/	povr- šina ha	čol- šina km	rast in ka- kovost de- bla /xxx/	
1	2	3	4	5	6	7	8	9	10	11	12	13	14	15	16	17	18	19
47.	Divača	da	-	-	Timava /5 km/	Ob želez- nici	k.o. Divača, p.š. 962/21	ž.p. 2 km ob avtocesti	Kan.	23	7	13	da	ne	-	0,07	srednje, vej- nata, kratka, zdrava	enoredno - kleščeno
48.	"	da	-	-	" /4 km/	"	k.o. Divača, p.š. 884	" 1 km	"	24	13	30	da	ne	-	0,03	malolesna	enoredno ob cesti in kleščeno
49.	"	da	-	-	" /3 km/	Fri no- stu	k.o. Divača, p.š. 913, 962/13	" 0,5 km	"	24	11	22	da	ne	-	0,14	srednje, vej- nata, kratka, zdrava	na obeh stra- nah ceste, kleščeno
50.	"	-	da	-	Va dnu Vrtače	bol pri ladenci	k.o. Dano, p.š. 1504	ž.p. 6 km D. avto p.č. 5 km	"	26	19	27	da	ne	0,30	-	lepe rasti, ravne, malo- vejnate, zdrave	sestojček na dnu vr- tače
51.	"	da	-	-	Timava	Fri Para- ka	k.o. Divača, p.š. 707	ž.p. 0,30 km ob avtocesti	"	24	6	13	da	ne	-	0,03	vejnata, zdrava, krat- ka, srednje rasla	enored ob cesti - kle- ščeno
52.	"	da	-	-	"	"	k.o. Divača, p.š. 913, 915	" 0,10 km	"	26	12	24	da	ne	-	0,08	dobre rasti, zdrava, rav- ne, maloles.	ob eni stro- ni ceste ko- lo Klotera
53.	"	-	da	-	Ob potok- nu, ki teče sko- zi	korod	k.o. Dano, p.š. 373, 303	ž.p. 6 km, avto p. 0,5 km	"	23	10	32	da	ne	0,015	-	dobre rasti, zdrava, malo- lesna, vejna- ta	grupa ob po- toku se klesti
54.	"	da	-	-	"	Pod kro- mi	k.o. Rodik, p.š. 2851	" 5 km 0,2 km	"	6	7	9	da	ne	-	0,08	dobre rasti, zdrava, malo- lesna, ravna	enored ob po- toku
55.	"	da	-	-	"	"	k.o. Rodik, p.š. 3022	"	trop.	30	10	33	da	ne	-	0,07	sred. rasti, vejnata, pol- nolesna, pol- kodovana od ptičev, luk- njasta	enored med potokom in potjo
56.	"	da	-	-	rasni po- toki v globini	ob rodiš- kem po- lju	k.o. Rodik, p.š. 2032, 1235, 7077/2 itd.	ž.p. 4 km ob avtoce- sti	jagneč	70	15	44	ne	t. 30%, čol. 40% ak. 10% div. k. 20%	-	0,5	slaba rast, vejnata, poškodovana, polnolesna, kljukasta	na obeh stra- nah ceste 500 m je nas- trano kot enored
57.	Ilirska Bistrica	da	-	-	Mola	Fri fa- briki	k.o. Mala Bu- kovica, p.š. 1184 do 1209	Il. Bistr. 2 km	Kan.	16	15	29	da	-	0,06	-	dobra	spopolniti se cel 1 ha
58.	"	da	-	-	"	Kuharja- vno	Mala Bukovica 1012/2	" 5 km	"	2	-	-	da	-	1,0	-	"	nova nasadba
59.	"	da	-	-	"	-	k.o. Mala Bu- kovica, p.š. 1182, 1180/2	"	"	2	-	-	da	-	2,0	-	"	"

Št.	Kovanka govorna uprava	Osnovna da- haj.top./m/			Najbližji vodni tok /ime/	Sosedni kraj	Gosp.enota, odd./odsek/ parc.št. in k. o., če je kom- li.priyatno	Najbližja postaja in oddaljenost v km	Vrsta topolo	Spis topolovega sestoj								Opomba
		n	up	g						star let	svet. vis. m	prer. pre. ž ok	čist	lesan /m/	govr- lina le	dol- lina km	rast in katro- vost della /m/	
1	2	3	4	5	6	7	8	9	10	11	12	13	14	15	16	17	18	19
60.	Ilirska tribuna	da	-	-	Reka	Labovca	k.o.II.Bistr.	Il.Bistr. 1 km	Kan.	15	14	24	da	-	-	0,1	dobra	drevored
61.	"	da	-	-	"	"	k.o.II.Bistr. p.š. 317	"	"	15	17	25	da	-	-	0,2	"	ena vrsta
62.	"	da	-	-	"	"	k.o.Jasen, p.š. 780	" 2 km	črna	40	20	50	da	-	-	0,1	"	"
63.	"	da	-	-	"	Plaka	k.o.Jasen	" 2,5 km	Kan.	10	10	15	da	50% jel.	0,02	-	"	sestoj
64.	"	da	-	-	"	Pri sam- soven slinu	k.o.Vrlove	" 3 km	"	15	10	25	-	-	-	0,05	"	ena vrsta
65.	"	da	-	-	"	Pri kal- naršče- vili	k.o.Vrlove	" 4 km	črna	40	18	50	da	-	0,02	-	"	sestoj
66.	"	da	-	-	"	Blain	k.o.Jelencica	" 5 km	Kan.	20	14	20	da	-	-	0,02	"	eno vrsti
67.	"	da	-	-	"	"	k.o.Jelencica p.š. 709	" 6 km	"	24	15	22	da	60% jel.	0,01	-	"	sestoj
68.	"	da	-	-	"	"	k.o.Jelencica p.š. 601, 392	" 6 km	"	12	14	15	da	50% jel.	0,02	-	"	"
69.	"	da	-	-	"	" drž.	k.o.Jelencica	" 6 km	"	15	17	24	da	-	-	0,1	"	štiri vrsta
70.	"	da	-	-	"	"	k.o.Krpane	" 8 km	črna	40	18	45	da	-	-	1,0	"	ena vrsta
71.	"	da	-	-	"	Ob Nagi	k.o.Kabite	" 10 km	Kan.	16	18	30	da	-	-	0,02	"	"
72.	"	da	-	-	"	Joka	k.o.Kabite	" 9,5 km	"	16	13	20	da	-	0,07	-	"	sestoj
73.	"	da	-	-	"	Loke	k.o.Kilovše, J.Brno	" 9 km	"	50	18	40	da	-	-	0,2	"	eno vrsti
74.	"	da	-	-	"	"	Prej	" 8 km	"	50	18	40	da	-	-	0,2	"	ena vrsta
75.	"	da	-	-	"	"	Prej - kasje	" 7 km	"	45	17	40	da	-	-	2,0	"	eno vrsti
76.	"	da	-	-	"	Lojak	Topolo 240	" 4 km	"	15	14	18	da	-	0,6	-	"	sestoj
77.	"	da	-	-	"	Vrt Čeli- goj	k.o.Topolo	" 3 km	"	13	16	20	da	-	-	0,05	"	ena vrsta
78.	"	da	-	-	"	Ob Skarpi	k.o.Ernevo, p.š. 599	" 1 km	Kan.	12	15	25	da	-	-	0,1	"	ena vrsta ok. loge
79.	Koper	da	-	-	Kraška reka	-	k.o.Gsp. več parc.št.	Črni kal 4 km	črna	25	15	22	da	-	-	-	predaja do- ro	poedini top.
80.	"	-	da	-	Rišana	-	k.o.Rišana, k.o.Kobar, več p.š.	Rišana ali Dekani 2 km	"	20-30	14	30	da	-	-	-	"	"

Št.	Kovirna posoda vrsta	Črnača na- k. top. /x/			Najbližji vodni tok /ime/	Gozdni kraj	Gosp. enota, odd./odsek/ parc. št. in k. c., če je zem- ljišče priv.	Najbližja postaja in oddaljenost v km	Vrsta topole	Opis topolovega sestojaja								Opomba	
		2	4	5						11	12	13	14	15	16	17	18		
1.	Koper	da	-	-	Alcanc	-	K.o. Boka, vel. p.š.	Ričana do 2 km	črna	25	14	25	da	-	-	-	srednje de- bra	pozdni topo- li	
2.	"	-	-	da	Krabla voda	-	K.o. Kubeč, vel. p.š.	Kubeč 1 km	"	30	13	30	da	-	-	-	"	"	
3.	"	-	da	-	Velo	-	K.o. Prežar	Čračišče do 10 km	"	20-25	12	20	da	-	-	-	"	"	
4.	"	-	da	-	Dragonija	-	K.o. Kranje, K.o. Boršt	Babiči 3 km	"	20	12	20	da	-	-	-	"	"	
5.	"	-	da	-	"	-	K.o. Boršt Kongar Koštalova Kilavce vel. p.š.	Pučo 3 km Babiči 6 km	" ter tr.	20	10	20	da	-	-	-	slaba rasti	"	
6.	"	-	da	-	"	-	K.o. Bečevlje	sv. Jernej 2 km	črna	20	15	20	da	-	-	-	srednje de- bra	"	
7.	"	da	-	-	Velo	-	K.o. Prežar	Čračišče 10 km	"	18	13	17	da	-	0,3	-	"	top. nasad v ramaku 4x4 m	
8.	"	-	-	da	-	-	K.o. Bečevlje	Bečevlje 3 km	"	17	14	18	da	-	-	1	drevje bolj uspešno po Census censu- su in šaper- di papulei	dvoredni na- sad	
9.	"	-	-	da	-	-	K.o. Bečevlje	sv. Lucija 1 km	-	25	14	20	da	-	-	2,0	srednje de- bra	"	
10.	"	da	-	-	-	-	K.o. Izola	Izola	črna	25-30	15	25	da	-	-	-	1,0	bolna v pro- padajočem stanju	"
11.	"	da	-	-	-	-	K.o. Koper	Koper kri- lišče	"	15-25	15	25	da	mešan s platanom	-	-	3,0	slaba rasti	"
12.	Kočina	poročilo o topolovih nasadih je negativno																	
13.	Šivka	-	da	-	Šivka je surovo /pre- suhajoča/	Jener- šak /čink/	SLP, k.o. Paliče, pop- rej travnik	Šal in avto post. Pivka, 8 km	kan.	19	5,5	11	da	-	-	3	-	slaba kakovost, debla koničasta, malolesna. Nasad počno trpi zaradi blešu, ki ima na posledice dise lone	sestoj je pre- gost. Naveda- lje med sadil- kami je 2,3 m. Smatra se da tako je red- čenje

zap. št.	Nevirna goščna uprava	Označba na- naj. tov. /x/			Najbližji vodni tok /ime/	Goščni kraj	Gošč. snota, ošč./odsev/, parc. št. in k. o., če je kom- lniško privat.	Najbližja postaja in oddaljenost v km	Vrsta topole	Opis topolovega sestojca							Opomba	
		n	ap	g						star let	sréd. vis. m	sréd. pr. /cm	dist	nešč. /x/	povr. lina m ²	del. lina m		rast ina ka- kovost dbla /x/
1	2	3	4	5	6	7	8	9	10	11	12	13	14	15	16	17	18	19
16.	Rivka	-	da	-	Roka Riv- ka /presih./	Kačiri	upravlj. inoi vasi Salce, s.p. 511, 512 k.o. Salce	š.p. Rivka 3 km avto p. dol- ce 1 km	-	3	1	1,5	da	-	1,9	-	rast dobra	skupno števi- lo topolov je 250
17.	Postojna	da	-	-	Kanačca	-	k.o. Lendol, p.š. 1130	1,5 km	-	12	20	28	da	-	0,2	-	dobra, debla ravna, vej- nata, polno- lesna, zdrava	dvoletni /razmak 3 m/
18.	"	-	-	da	"	-	k.o. Lendol, p.š. 1104	"	-	14	16	25	da	-	0,1	-	rast srednje dobra, debla ravna, vej- nata, polno- lesna, zdrava	"
17.	"	da	-	-	"	-	k.o. Lendol, p.š. 1129	" 1,5 km	-	19	12	15	da	-	0,005	-	slaba rast, debla ravna, vej- nata, polno- lesna, zdrava	skupina dre- ves
19.	"	da	-	-	"	-	k.o. Lendol, p.š. 114	"	-	15	15	25	da	-	-	-	rast srednje dobra, debla ravna, vej- nata, polno- lesna, zdrava	posamezna dre- vesa
21.	"	da	-	-	Korotan	-	k.o. Gorenk, p.š. 2710	Prestranek, 4 km	-	29	18	20	da	-	0,003	-	rast slaba, debla ravna, vej- nata, polno- lesna, zdrava	skupina dre- ves
100.	"	da	-	-	Rokav pritok Rivke	Rokav	k.o. Stenja vas, kmet. pos. Prestranek	" 1 km	-	22	13	18	da	-	-	-	raste srednje dobra, debla ravna, vej- nata, polno- lesna, zdrava	"
101.	"	da	-	-	"	pri lokvi	"	" 1 km	-	30	15	25	da	-	0,1	-	rast srednje dobra, debla ravna, polno- lesna, zdrava	"
102.	"	-	da	-	"	ob Rivki	"	" 1 km	-	20	10	26	ne	jav. 10%	0,005	-	"	"
103.	"	da	-	-	"	Za ograde	"	" 1 km	-	22	10	26	da	-	-	-	"	posamezna drevesa
104.	"	da	-	-	Rivka, rokav pritoka Štibe	Rokav	k.o. Rakitnik, 377, stara vas 133	Postojna 3 km	-	5	5	7	da	-	0,2	-	dobra rast, deblo krivo, vej- nata, mo- lolesna, zdrava	dvoletni /razmak 2 m/

Št.	Revizna godina uprava	Št. na- naj.top./x/			Najbliži vodni tok /line/	Slovi kraj	Geog.oznaka, odl./oddel./, pore.st.in k. e., se je ven- ljive priv.	Najbliža postaja in oddaljenost v km	Vrsta topole	Opis topolovega nestoja								Opomba
		1	2	3						star let	pred. vis. m	sred. prs. % cm	list	močan /x/	povr- šina ha	dele- žina %	rast in ka- kovost de- bla /m/	
1	2	3	4	5	6	7	8	9	10	11	12	13	14	15	16	17	18	19
100	"	-	da	-	livka, re- kav pri- toka v reko	Rekav	Postojna, p.č. 1014	Postojna 2 km	-	10	9	20	da	-	0,2	-	rast srednje dobra, debla ravna, delno kriva, vej- nata, pololes- na, zdrava	enoredni /razmak 2 m/
101	"	da	-	-	"	"	"	"	-	9	12	13	da	-	0,2	-	rast dobra, debla ravna, vejnata, pol- olesna, zdrava	"
102	"	da	-	-	"	"	"	"	-	15	14	24	da	-	0,2	-	"	"
103	"	-	da	-	strela pri toku livke	"	kahitnik, 1001	kahitnik 0,8 km	-	5	7	30	da	-	0,005	-	rast srednje dobra, debla ravna, polin- lesna, vejna- ta, zdrava	"
104	"	-	da	-	"	"	"	"	-	16	10	25	da	-	0,05	-	"	"
110	"	da	-	-	livka	-	Salog, 142/1	Postojna 3 km	-	18	10	18	da	-	0,15	-	rast slaba, debla ravna pololesna, vejnata, zdrava	enoredni /razmak 7 m/
111	"	-	-	da	naseljen	Rejca	Landol, p.č. 1457/1	Rejca 3 km	-	75	23	41	da	-	0,2	-	slaba, debla ravna, vejna- ta, pololes- na, zdrava	enoredni /razmak 4 m/
112	"	da	-	-	livka	-	Katenja vas 291	Prestranek 0,5 km	-	15	20	44	da	-	-	-	rast dobra, debla ravna, vejnata, pol- olesna, zdrava	posamezna drevesa
113	"	da	-	-	"	-	Katenja vas 361	"	-	25	16	36	da	-	-	-	"	"
114	"	da	-	-	"	-	Katenja vas 357	" 0,2 km	-	25	16	30	da	-	-	-	"	"
115	"	da	-	-	"	-	Katenja vas 29	" 0,1 km	-	35	14	40	da	-	0,05	-	rast srednje dobra, debla ravna, vejna- ta, pololes- na, zdrava	enoredni /razdalja 3 m/
116	"	da	-	-	"	-	Zalog 281	Postojna 2 km	-	8	8	17	da	-	-	-	rast dobra, debla ravna, vejnata, pol- olesna, zdrava	posamezna drevesa

Šifra št.	Kovirna gospodna uprava	Označba naj. top. vz/			Najbližji vodni tok /ime/	Gozdni kraj	Gosp. enota, odd. /odsek/, parc. št. in k. št. če je zemljišče privat.	Najbližja postaja in oddaljenost v km	Vrsta topole	Opis topolovega sestoja								Opomba	
		n	BP	g						star let	sred. viš. m	sred. prs. Ø cm	čist	mešan /xx/	površina ha	dolžina km	rast in kalovost debla /xxx/		
1	2	3	4	5	6	7	8	9	10	11	12	13	14	15	16	17	18	19	
117.	Postojna	da	-	-	Pivka	-	Zalog 115	Postojna 2 km	-	15	13	28	da	-	0,1	-	rast dobra, debela ravna, vejnata, polnolesna, zdrava	exoradni /razdalja 2 m/	
118.	"	da	-	-	"	-	Zalog 44, 45/1	"	-	20	14	30	da	-	-	-	rast dobra, debela ravna, delno kriva, vejnata, polnolesna, zdrava	posamezna drevesa	
119.	"	da	-	-	"	-	Zalog 69	"	-	16	12	23	da	-	-	-	rast srednje dobra, debela ravna, vejnata, polnolesna, zdrava	"	
120.	"	da	-	-	"	-	Zalog 507/1	" 1 km	-	30	20	55	da	-	-	-	"	"	
121.	"	da	-	-	"	Dilec	-	Bolk 500 m	-	1	1,50	-	da	-	2	-	rast dobra	topole so bile nasajene spomladi leta 1955	
122.	Sežana	-	-	da	-	-	k.o. Dutovlje p.št. 680, 694, 978	Dutovlje Kreplje, 1,5 km	Kan.	20	16	23	dre- vorad	-	0,5	-	srednje dobra	topoli so okleščeni, vrhovi odsekani	
123.	"	-	-	da	-	-	k.o. Dutovlje p.št. 320/1, 313/2, 459/1	Kreplje 1,5 km	"	20	14	22	"	-	0,5	-	"	"	
124.	"	-	-	da	-	-	k.o. Voglje, p.št. 818, 409, 408/1, 50	Repentabor, 0,5 km	"	20	12	20	"	-	0,5	-	"	"	
125.	"	da	-	-	ob potoku Raza- Franica	-	Grife, Avber, Stjek-Kobdilj Koboli, Stanjel razne p.št.	Stanjel 2 km	razni	35	25	28	ob potokih	11	-	-	"	posamezna drevesa ob pot.	
126.	"	da	-	-	Branica	Soper	k.o. Kobdilje p.št. 959/2, 1049/7, 1049/5, 6, 7	" 5 km	"	50	25	80	-	top. 20% jel. 40% ak. 30% bu. 10%	2,5	-	dobra, polnolesna	podivjan teren	
		Okrajni ljudski odbor				K r a n j													
1.	Bobinj	-	da	-	Sava Bohinjka	Jelovica Mokri log	142 b	Soteska 2 km	robusta	2	1-1,5	-	-	da jes. 35% ja-ga 5%	0,75	-	dobro raste	Nasadi sajeni 1.1955 v raz. 4-5 m, raztreseno brez previlnih vrst	

Red. št.	Izvirna gosp. uprava	Označba na- naj.top./x/			Najbližji vodni tok /ime/	Gosp. kraj	Gosp. enota, odš./obsek/ parc. št. in k. o., če je sam- ljišče privat.	Najbližja postaja in oddaljenost v km	Vrsta topole	Opis topolovega sestaja								Opomba
		n	mp	g						star let	bred. viš. m	sred. prs. /cm	čist	mešan /xxx/	povr- šina ha	dol- žina km	rast in ka- kovost de- bla /xxx/	
1	2	3	4	5	6	7	8	9	10	11	12	13	14	15	16	17	18	19
2.	Bolinj	-	da	-	Sava Lo- bitzke	Selevica Mokri log	143 c	Dotaska 1 km	rebus.	2	1- 1,5	-	-	do jes. 350 ga-ja 5%	1,0	-	dobro raste	Nasad: sajeno 1.1955 v raz. 4-5 m, raz- treseno brez pravilnih vrst
3.	"	-	da	-	"	"	967, 968/4	Don.Bistr.	"	2	1- 1,5	-	-	"	3,72	-	"	"
4.	Kranj	del.	del.	-	Sava	k.o. Makle	k.o.ob Savu, delno privat.	Makle 2 km	"	2-3	1,5- 2,5	-	-	top. 75% jls. 20% jes. 5%	3	-	srednje do- bro	sajeno v raz- dalji 5x5 m in v jem. šir. 30x 50 cm. Pognoj. s satureo. mu- ljen ter spo- mladi 1.1955 okopano
5.	"	"	"	-	"	ob Savu	k.o. Drulovka priv. pašnik	Kranj 2 km	črna	30	20	50	-	-	4	-	posamezna drevesa, vej- delne poško- dovane, rak.	pašnik negoda- ne površine
6.	"	da	-	-	"	k.o. Kranj Mavski log	"Savski log" SIS	" 0,5 km	jagor.	30	20	30	-	-	0,5	-	tipični ha- bitus jagoda	drevesa stoje v 1 vrsti ob kanalu, po ka- terem pritoka voda v HC
Skupaj: 10,67 ha																		
Opomba: Na območju našega okraja ni strujenih topolovih nasadov ali sestajev, enako tudi ni teh drevesnih vrst, ki bi rasle ob cestah ali vodah v daljših redih. Na več mestih rastejo posamezni topoli na travnikih in ob vodah in to: črna topola, jagoda na vlažnih predelih v družbi domačega jasona, jelke ter vrbe, v gozdu pa rastejo posamezni topoli /bela/.																		
Okrajni ljudski odbor						Ljubljana												
1.	Litija	-	da	-	Sava	od š.p.Sava do š.p. Jevnica ob strugi		Sava-Litija -Kresnice	črna	12-15	13	25	mešan z jls, jes, hr, vrbo	48	-	sanosevci, rast srednja, panjevali precej vej in krivi		
2.	Folje	-	da	-	"	od Jevnice do k.o. Kle- če /Dolsko/		Jevnica- Iaze	"	10-15	12	22	" "	21	-	"	"	
3.	Črnača	-	da	-	Sava in Kam.Bist.	k.o. Kleče do št. Jakob- skega mostu pri Deri- ševem		Folje 3 km	"	20	15	20-30	jes, jls, hr,	30	-	"	"	
4.	Domžale	-	da	-	Kamniška Bistrica	od mostu preko Kamniške Bistrice pri k.o. Stude do Ihanu ob strugi		Domžale	"	12-15	12	23	jes, jls, top	26	-	"	"	

Kop. št.	Kovirna gospodna uprava	Osnovna naj.top./x/			Najbližji vodni tok /ime	Gospodni kraj	Česp.enota, odd. /odsek/, parc.št.in k.o., če je zemljišče privat.	Najbližja postaja in oddaljenost v km	Vrsta topole	Opis topolovega sestoja								Opomba
		n	ny	g						star let	sred. viš. m	sred. prs. % om	čist	sočan /xx/	govr. šina ha	dol. šina ha	rast in ka. kovost debla /xxx/	
1	2	3	4	5	6	7	8	9	10	11	12	13	14	15	16	17	18	19
2.	Medvođe	-	da	-	Medvođa	-	Senica	Medvođe	črna	20-40	18	30-60	posam.top.	5	-	-	rastejo dobro	-
Skupaj: 130 ha																		
Okrajni ljudski odbor Maribor																		
1.	Ruše	-	da	da	Bova	Smolnik	NS p.š.82	Ruše 3 km	siva	4	4	5	da	-	0,35	-	-	-
2.	"	da	-	-	"	Govarna dušica	SLP p.š.260	" 1 km	curam	1	-	-	da	-	0,85	-	zasajeno jeseni 1955	-
3.	Maribor l.b.	-	da	-	"	Obala in Königov otok	NS k.o. Malečnik	Malečnik	bela siva črna	40	25	30	ne	b. 0,1 s. 0,4 č. 0,2 o. 1.0,3	2	-	rast dobra, zdrava, polbolesna	Otok, sponladol.popl.
4.	Pran	-	da	-	"	Zrkovci	SLP in VS k.o. Zrkovci	Zrkovci 2 km	"	30	22	30	ne	b. 0,12 s. 0,3 č. 0,2 o. 1.0,2	50	-	dobra, zdrava rast, polna lesna, mesto na vejnata	nestoma globoka talna voda, tla suha
5.	"	-	da	-	"	Dogoše	SLP in VS k.o. Dogoše	Dogoše 1,5 km	bela siva	40	25	30	ne	b. 0,1 s. 0,6 o. 1.0,3	9	-	ob obali in izkop.kanal. dobra rast, sicer mesto na slaba	nestoma grmozna tla in globoka talna vl.
6.	"	-	da	-	"	Duplek	SLP in VS k.o. Duplek /sp. in sp./Martin	Duplek 2 km	bela siva črna	50	26	30	ne	b. 0,3 s. 0,2 č. 0,1 list.in igl.0,4	180	-	zdrava rast, polnlesna, močno vejnata	na tem predel. nasad curam. top.star 1 leto na gov. 2 ha, Sp. Duplek
7.	Sladisce	-	da	-	Mura	Sladki vrh	SLP in VS Ceršak, belnice ob M.Šladki vrh, Zg.Velka	12 km	črna	60	25	60	ne	br. 0,3 lipo, 2 sm 0,2 o. 1.0,3	30	-	prestarela topola, močna vejnatos	
Skupaj: 224,70 ha																		
Okrajni ljudski odbor Murska Sobota																		
1.	Lendava	-	da	-	Lendava	Črni log	Črni log	Lendava 7 km	maril.	15	12	15	da	-	16	-	rast srednje dobra, debela ravna	gosta saditev in zamujeno redčenje

Šte. št.	Rovinska gozdna uprava	Označba na- haj.top./x/			Najbližji vodni tok /ime/	Gozdna kraj	Gosp.enota, odd./obsek/ parc.št.in k. o.,de je zem- ljišče privat.	Najbližja postaja in oddaljenost v km	Vrsta topole	Opis topolevega sestojaja								Opomba
		n	np	g						Star let	sred. viš. m	sred. prs. p cm	čist	solan- /xx/	ovr- šina ha	kol- šina ha	rast in ka- kovost de- bla /xxx/	
1	2	3	4	5	6	7	8	9	10	11	12	13	14	15	16	17	18	19
2.	Lendava	-	da	-	Šara	Murski g.	Murski gozd odd. 1 a	Lendava 16 km	maril.	21	16	19	da	-	10	-	rast srednje dobra, debela ravnja	gosta saditev in zamujeno redčenje. Se- stoj je napa- den po insekt. in gnil.
3.	"	-	da	-	"	"	odd. 4 b	"	"	18	14	17	da	-	5	-	"	"
4.	"	-	da	-	"	Bistrica	Bistrica odd. 1	Beltinci 12 km	"	10	8	12	da	-	2	-	"	gosta saditev
5.	"	-	da	-	"	Murski g.	Murski gozd odd. 6 b	Lendava 16 km	"	22	18	20	da	-	11	-	"	sestoj je na- paden po in- sekt in gnil.
6.	"	-	da	-	"	Bistrica	Bistrica odd. 2	Beltinci 12 km	"	12	11	13	da	-	1	-	srednje do- bra rast, debela ravnja	gosta saditev redčenje za- mujeno
7.	"	-	da	-	"	"	odd. 3	"	"	18	16	17	da	vrh.o,2 jls.o,2 top.o,3	0,5	-	srednje do- bra raste, črevje rav- no	v gozdovih v Bistrici in Iškovecih je avtohtona č. top., katera je zarava
8.	"	-	da	-	"	"	odd. 13	"	"	18	16	17		vrh.o,2 top.o,3	1	-	"	"
9.	"	-	da	-	"	Iškoveci	Iškoveci odd. 1	" 9 km	"	12	10	11	da	-	1	-	sred.dobra rast, debela ravnja	manj.topoli so napadeni po insekt in gnilosti
10.	"	-	da	-	"	"	odd. 3	"	"	12	10	11	da	-	2,5	-	"	-
Skupaj:															45,50 ha			
Okrajni ljudski odbor Novo mesto																		
1.	Postanje- vica	da	-	-	Krka	Iškovo	Revir Iškovo odd. 52/c p.s. 913/a, k.o. Postanjevica državno	š.p. Krško 15 km avto p. Po- stanjevica 3 km	kan.	17	10	15	da	-	0,60	-	slaba rast, vejnato in malolesno	brez vrst, mešano, raz- mak dreves 7 m
2.	Sentjer- nej	-	-	da	Potok v Stari v. v neposr. bližini je izvor vode	Verbovc	Ostrog 2068	Novo m., Sentjernej 3 km	"	2	2	-	da	-	0,15	-	-	topola saje- na jeseni 1955

Št.	Navedba območja uprava	Razredna naj. top. /m/			Najbližji vodni tok /ime/	Sodni kraj	Kosp. enota oid. /odsek/ pore. št. in k. o. št. je del izjave prilet.	Najbližja postaja in oddaljenost v km	Vrsta topole	Opis topolevega sestoja								Opomba
		n	sp	s						star let	sred. vis. m	sred. prs. % op	čist	močan /m/	govr- šina ha	dol- žina km	rast in ka- kovost debla /xxx/	
1	2	3	4	5	6	7	8	9	10	11	12	13	14	15	16	17	18	19
3.	Centjarnaj	da	-	-	potok v Medeti v.	Robino	Ostrog 2126/ 154	Novo mesto, Centjarnaj 3 km	kan.	2	2	-	da	-	0,50	-	-	topola sajena jeseni 1955
4.	"	da	-	-	"	"	Ostrog 2126/121	"	"	2	2	-	da	-	0,20	-	-	"
5.	"	da	-	-	"	"	Ostrog 2126/194	"	"	2	2	-	da	-	0,12	-	-	"
6.	"	-	da	-	hidlje	Na Gurjni plaka	Mršiča vas 20/4	Novo mesto 17 km Okocjan 4 km	"	2	2	-	da	-	0,12	-	-	"
7.	"	-	da	-	"	"	20/3 "	"	"	2	2	-	da	-	0,18	-	-	"
8.	"	-	da	-	"	"	20/5 "	"	"	2	2	-	da	-	0,03	-	-	"
9.	"	-	da	-	"	Gurja plaka	1022/74 "	"	"	2	2	-	da	-	0,25	-	-	"
10.	Učemburk	-	-	da	Učma	Na cesti pri vasi Učma	K.o. Lipovec 2017/22	dvor 5 km	trop.	30	17	25	tr. 20% hr. 30% gab. 20% o.l. 20%	0,90	-	rast srednja, ravno, vej- nato, malo- lesno, gni- loba	v star. 30 l. jih napade gniloba in se podira	
11.	"	-	-	da	"	"	" 2017/21	"	"	30	17	25	tr. 20% hr. 20% gab. 40% o.l. 20%	1	-	"	"	
12.	"	-	-	da	"	Lipovec pri sel. Lipovec	" 786/25	" 6 km	"	30	15	22	tr. 80% bu 20%	0,10	-	rast dobra, ravno, čis- to, polno- lesno, zdravo	-	
13.	"	-	-	da	"	Cor. Gmaj- na pri M. Lipovec	" 536/27	"	"	40	19	27	tr. 10% gab. 20% hr. 20% spr. 30% hr. 20%	1,40	-	slaba rast, vejnato, kri- vo, gnilo, malolesno	-	
14.	"	-	-	da	"	Dule pri M. Lipovec	" 2271/12	" 2 km	"	35	17	22	tr. 20% gab. 30% jav. 30% hr. 10% o.l. 10%	-	-	-	-	

Šte.	Nevirna godna uprava	Osnaube na- haj.top./x/			Najbliži vodni tok /ime/	Godni kraj	Gosp.enota, odd./odsek/ parc.štein k. o., če je zem- ljišče privat.	Najbliža postaja in oddaljenost v km	Vrsta topole	Opis topolovega sestaja								Opomba
		n	np	g						star let	sred. viš. m	sred. prs. Ø cm	čist	nečlan /m/	povr- šina ha	dol- žina km	kakovost in rast debla /xxx/	
1	2	3	4	5	6	7	8	9	10	11	12	13	14	15	16	17	18	19
15.	Kužemberk	-	-	da	Krka	Podpri- moš	Stavča vas 1/24, 1/25 opis velja za obe parceli	Jama pri Dvoru 2 km	trep.	14	6	7		tr. 60% jav. 10% češ. 7% bu. 10% o.l. 13%	2,68	-	srednje, dobra ravna, čista, polnolesna, doslej iz- gleda zdrava	kvaliteta teh topol je dvom- ljiva, ker v okolici v starosti 30 let te vrste top. gnije in propada
16.	"	-	-	da	"	Prebška gnojna	k.o. Dvor 610/39	Dvor 4 km	"	37	15	25		tr. 10% hr. 30% gab. 50% o.l. 10%	2,80	-	slabo, krivo, čisto, polno- lesno, gnil.	-
17.	"	-	-	da	"	"	" 610/30	"	"	37	15	25		"	2,80	-	"	-
18.	"	-	-	da	"	"	" 610/31	"	"	37	15	25		"	0,90	-	"	-
19.	"	-	-	da	"	"	" 610/33	"	"	37	15	25		"	2,91	-	"	-
20.	"	-	-	da	"	"	" 610/36	"	"	37	15	25		"	2,94	-	"	-
21.	"	-	-	da	"	"	" 610/35	"	"	37	15	25		"	0,61	-	"	-
22.	"	-	-	da	"	Višbrov- ska gnoj.	" 1795/7	"	"	25	12	20		tr. 10% hr. 50% gab. 20% smr. 5% bu. 5%	2,13	-	slabo, krivo, vejnato, ma- lolesno, del- no gniloba	-
23.	"	-	-	da	"	"	" 1795/41	"	"	25	12	20		"	2,04	-	"	-
24.	"	-	-	da	"	"	" 1795/42	"	"	25	12	20		"	0,85	-	"	-
25.	"	-	-	da	"	"	" 1795/43	"	"	25	12	20		"	0,53	-	"	-
26.	"	-	-	da	"	"	" 1795/44	"	"	25	12	20		"	0,60	-	"	-
27.	"	-	-	da	"	"	" 1795/45	"	"	25	12	20		"	1,15	-	"	-
28.	"	-	-	da	"	Doršt	Očla Minje 542/1	Kužemberk 6 km	"	28	16	25		top. 25% cer 50% bre. 25%	0,50	-	slabo, krivo, vejnato, ma- lolesno, gni- lo	-

Šte.	Nevirna govorna uprava	Oznašba na- haj.top./x/			Najbližji vodni tok /ino/	Gozdni kraj	Gosp. enota, odd. /odsek/ parc. št. in k. o. do je zem- ljišče privat.	Najbližja postaja in oddaljenost v km	Vrste topole	Opis topolovega sestaja								Opomba
		n	zp	z						star let	sred. viš. m	sred. prs. Ø cm	čist.	mešan /x/	povr- šina ha	dol- žina km	rast in ka- kovost de- bla /xxx/	
1	2	3	4	5	6	7	8	9	10	11	12	13	14	15	16	17	18	19
29.	Kušenberk	-	-	da	Krka	Kove	Sela Hinge 1992	Šmuka 3 km	trep.	30	16	27		tr. 50% cer. 30% bre. 20%	0,60	-	slabo, krivo, vejnato, ma- lolesno, gnil.	-
30.	"	-	-	da	"	Strmec	" vrtična gnojna	Kušenberk 5 km	"	10	6	7		tr. 70% bre. 30%	1,50	-	"	parc. št. ni bilo možno dobiti
31.	"	da	-	-	"	Gbrečnik	Sela - umbenk 2733/7	" 6 km	"	35	18	22		top. 30% hr. 30% gab. 40%	1	-	slabo, krivo, rakasto, ma- lolesno	-
32.	"	da	-	-	"	Čeplo	Reber 720/14	" 4 km	"	35	18	20		top. 30% hr. 20% gab. 50%	-	-	slaba rast, delno krivo, malolesno, zdravo	-
33.	"	da	-	-	"	"	" 719/31	"	"	40	18	22		top. 40% hr. 30% gab. 40%	1	-	slabo, krivo, vejnato, ma- lolesno, gnilo	-
34.	"	da	-	-	"	"	" 711/34	"	"	40	18	22		"	1	-	"	-
35.	"	da	-	-	"	"	" 719/20	"	"	50	20	30		top. 20% hr. 30% gab. 20%	1	-	" zdravo	-
36.	"	da	-	-	"	"	" 719/25	" 3 km	"	30	18	16		top. 50% hr. 30% gab. 20%	2	-	sred. dobro, vejnato, čisto, ravno, polno- lesno, zdravo	-
37.	"	da	-	-	"	Gnojna v vrtičih	Šimel	Šimel 3,5 km	"	25	18	25		top. 30% hr. 40% gab. 30%	0,90	-	slabo, krivo, vejnato, ma- lolesno, gnil.	bivša gnojna kato ni parc. št. Stev.
38.	"	-	-	da	"	Gnojna stara 19- na	K.o. Kušenberk 1992/72	Kušenberk 3 km	"	50	25	40		top. 10% hr. 30% gab. 40% o. 14%	0,70	-	sred. dobro, ravno, čisto, polnolesno, gnilo	-
39.	"	-	-	da	"	Šavre	K.o. Kušenberk Šir-60 Strada	"	"	18	9	3		top. 55% sm. 20% hr. 20% gab. 5%	1,5	-	sred. dobro, ravno, čisto, zdravo	-
40.	Topolice	-	da	-	"	Soteska	odd. 1	Soteska 0,7 km	kan.	5	1,5	-		mešan	1	-	slaba rast	nasad v vr- otah
41.	"	-	da	-	"	"	" 2	" 0,6 km	"	5	1,5	-			1	-	"	"
42.	"	-	da	-	"	"	log	" 0,8 km	"	38	-	30		mešan	1	-	"	" in mešano

Map. št.	Nevirna gozdna uprava	Označba na- haj.top./x/			Najbližji vodni tok /ime/	Gozdni kraj	Gosp.enota, odn. /odsek/ pare.št.in k. o.Še je zem- ljišče privat.	Najbližja postaja in oddaljenost v km	Vrsta topole	Opis topolovega sestaja								Opomba
		n	op	3						star let	sred. viš. m	sred. prs. Ø cm	čist	mešan /xx/	po- vr- šina ha	dol- žina km	rast in ka- kvoost deb- la /mm/	
1	2	3	4	5	6	7	8	9	10	11	12	13	14	15	16	17	18	19
43.	Toplice	-	da	-	Brva	Prečna	log	Prečna b.g.	kan.	5	1,5	-		mešan	5	-	slaba rast	nasad mešan med sm.in hr.
Skupaj: 52,40 ha																		
Okrajni ljudski odbor Ptuj																		
1.	Vel.Nede- lja	-	da	-	Pesnica	Otok	Nevir Otok	Vel.šedelja 2,5 km	maril. črna bela robus.	5-20	18	20	-	top.40% jel.35% vrš.10% jes.5% o.i.10%	300	-	rast srednja, debla delno ravna, delno kriva, vejna- ta, stare t. polnolesna, mlade v manj- ši meri, zdrava	
2.	Ptuj	da	-	-	Brva	Štupčan	Herbarstaja log	štarski 1 km	črna bela	16-25	17	25	-	top.77% jel.10% vrš.10% o.i.10%	2,50	-	rast srednja, debla pravil- oblike, sred- vejnata, zdr.	
3.	"	da	-	-	"	"	"	1 km	črna bela	10-20	18	30	-	top.50% jel.20% vrš.10% o.i.10%	60	-	rast srednja, debla niso p polnolesna, sred.vejnata, zdrava. Pre- del levo in desno ob Dravi	
4.	"	da	-	-	"	Štupčan log,Štupj	štarski log, privatno	Ptuj 2 km	črna bela	10-20	17	28	-	top.70% vrš.10% o.i.20%	40	-	rast slaba, debla niso polnolesna, sred.vejs., zdrava	
5.	"	da	-	-	"	Otok Štupčan	z.o.Števdice Kince št.	" 3 km	črna bela	10-20	16	28	-	top.50% vrš.30% o.i.20%	5	-	rast srednja, debla niso polnolesna, sred.vejnata, zdrava	
Skupaj: 67,50 ha																		
Okrajni ljudski odbor Štupčanje - skupno topolovih sestojev																		

R E K A P I T U L A C I J A

Šif. št.	Č L O		Fovršina ha	Dolžina km
1.	Čelje	niso topolovih sestojev	-	
2.	Gorica	48,0 - -	48,0	
3.	Koševje	niso topolovih sestojev	-	
4.	Koper	22,91 9,16 1,92	34,59	25,3
5.	Kranj	9,50 16,47 -	16,97	
6.	Ljubljana	- 120,00 -	120,00	
7.	Ljubor	0,85 223,50 0,35	224,70	
8.	Mur.Sobota	- 49,50 -	49,50	
9.	Novo mesto	8,22 8,63 25,46	52,31	
10.	Štaj	107,50 300,30 -	407,50	
11.	Trbovlje	niso topolovih sestojev	-	
skupaj:		186,58 737,26 37,73	962,56	25,3

Splošne opombe: x - x = nižina izven območja poplav, ap = nižina v območju poplav, g = gričevje
 xx - drevesne vrste v % po številu dreves, npr. črni topol 30%, črna jelša 20%, brest 15% itd.
 xxx - raste dobro, srednje dobro, slabo - debela so ravna ali kriva, vejnata ali čista, polnolezna ali maloletna, zdrava ali rakasta itd.

P R E G L E D N I C A

Topolovi nasadi iz leta 1954, 1955 in 1956, ocenjeni na osnovi pregleda 1.1956 /poleti/. Stanje 1956.

Red. št.	Organ, ki je uredil nasad.	število posejencev topol - sadik				pregledani nasadi								Kratek opis pregledanih nasadov	
		v letu			skupaj	na celtni r. enak red. citana ob- str. površ. v ta sest. in drev. nasad. / 100. hektar na letu	število objektov	Izbor tal v %		izbor obli- ke v %		razmak med topoli	lastniško stan. po št.		
		1954	1955	spoml. 1956				ustro- jen	neustro- jen	strunjeno sestojna	v vrstah / razmak 7,5 m		SLP %		zasebno %
1	2	3	4	5	6	7	8	9	10	11	12	13	14	15	16
1.	ODR - Celje	-	2500	-	2500	6,45	-	-	-	-	-	-	-	-	po ustnem sporočilu šefa Uprave: nasadi slabi
2.	ODR - Ljubljana	-	500	1500	2000	5,00	1	-	100	100	-	4x5 5x5	-	100	a/ sadili slabi, nesortirane, do 60 cm visoke sadike, b/ neprimerno tla, d/ nasad slab
3.	ODR. gosp. pe- nestve, Ljubljana	-	300	280	580	1,43	1	100	-	-	100	5 tm	100	-	a/ sadili primerne sadike, b/ tla ustrezna, c/ sadili plitko in sadike slabo zavarevali pred meh. poškodbami, d/ nasad poškodovan
4.	ODR - Ljubljana	-	6500	350	7150	17,89	6	36	64	70	30	5x7 7 tm	16	84	a/ sadili primerne sadike, b/ starejši nasadi osnovani na neustreznih tleh, 1.1956 na boljših, c/ tehnika sajenja slaba, d/ stari nasadi rastejo slabo, lanske boljše
5.	ODR - Ljubljana	400	-	-	400	1,20	-	-	-	-	-	-	-	-	-
6.	ODR - Kranj	2000	4000	6000	12000	30,00	3	100	7	100	-	5x5 5x6 6x6	33	67	a/ sadili 70% slabih sadik, b/ tla primerna, c/ sadili plitko v najhujše jamice, č/ naknadno so sadike negovali, toda zaradi saditve slabega saditvenega blaga izid slab
7.	ODR - Bled	-	2300	1950	4250	10,60	1	100	-	100	-	4x5	100	-	a/ sadili dobre sadike, b/ tla skromna toda ustrezna, c/ sadili plitko in v premajhne jamice, č/ niso negovali posejencev sadik, d/ uspeh trenutno zadovoljiv
8.	ODR - Ljubljana	-	1050	2050	3110	7,75	3	67	33	67	33	4x5 5x6 5 tm	-	100	a/ sadili slabe, nesortirane, neprimerno sadike, b/ tla delno primerno izbrana, c/ tehnika sajenja slaba, č/ nasadov niso negovali, d/ uspeh slab
9.	ODR - Maribor	3000	4100	25775	22875	57,13	3	100	-	67	33	4x5 5x5 5 tm	67	33	a/ sadili 80% dobrih sadik, b/ pre- točno ustrezna tla, c/ tehnika saje- nja dobra, č/ sadike so obrezovali, slaba nega in okužene mladice, d/ izidi srednji
10.	ODR - Maribor	-	-	3000	3000	7,50	1	100	-	100	-	5x5 5x8	100	-	a/ sadili šibke, slabe sadike, b/ tla ustrezna, c/ tehnika sajenja slaba, sad. nezavar. pred meh. poškodb., d/ nasadi poškodovani, nezadovoljivi

Red. št.	Organ, ki je osnovni nasad	Število posajenih topol - sadik					na enotni razmak reducira-ne abstraktna površ. v ha sestoj.in drevores.nasadov /400 dr./ha/	Število objektov	Pregledani nasadi						Kratek opis pregledanih nasadov a/ kakovost uporabljenih sadik b/ za plantalo izbrana tla c/ tehnika sajenja d/ nega in zaščita e/ splošna ocena	
		v letu			skup.	izbor tal v %			izbor oblike v %		lastniško stanje st.	razmak med topoli	v vrstah /razmak 7,5 m/	vrednotenje		osebno
		1954	1955	spoml. 1956					ustrezen	neustrezen						
1	2	3	4	5	6	7	8	9	10	11	12	13	14	15	16	
11.	000 - Murska Sobota	-	60000	58000	118000	289,00	7	100	-	72	28	4x4 5x5 8 m	14	86	a/ sadili slabe sadike /1/1/, b/ tla ustrezno izbrana, c/ sadnja plitka, d/ nasadi ob cestah polcaljeni, e/ izid srednji	
12.	000 - Nova Gorica	2300	4140	2040	15480	30,70	4	75	25	75	25	4x5 5x5 7 m	75	25	a/ sadili dobre sadike, b/ tla pretežno dobra, c/ sadnja dobra, d/ sadike negovane, e/ izid dober	
13.	000 - Novo mesto	-	50	250	300	2,00	1	-	100	100	-	3x4	-	100	a/ sadili slabe sadike, b/ na neustreznem tlu, c/ slaba tehnika sadnje majhne jamice, d/ sadike brez nega, e/ izid slab	
14.	Fact.gosp.poz. mesto, Novo mesto	9550	2000	420	11970	29,50	2	50	50	-	100	4x5 5 m	100	-	a/ sadili slabe, majhne sadike /1/1/, b/ tla le delno ustrezno izbrana, c/ tehnika sajenja slaba, d/ izid slab	
15.	000 - Ptuj	-	-	5000	5000	12,50	2	100	-	100	-	5x6	50	50	a/ sadili slabe sadike, nasadi spopolnjevani s dobrimi sadikami, b/ tla ustrezna, c/ tehnika sadnje slaba, d/ nasadi le delno uspeli	
16.	000 - Metovljica	1001	1001	1000	5002	15,00	3	87	13	100	-	3x4 4x5 5x5	-	100	a/ sadili slabe sadike, le 20% dobrih, b/ tla pretežno ustrezna, c/ tehnika sadnje slaba, d/ nasadi, ki so osnovani s dobrimi sadikami uspevajo dobro /20%/, sicer slabo	
17.	000 - Ljubljana	-	-	8000	8000	22,00	1	100	-	100	-	5x5	100	-	a/ sadili neprimerne sadike, b/ tla ustrezna, c/ tehnika slaba, d/ nasadi slab	
Skupaj:		19761	38904	11450	213604	558,50	39									

O p o m b e : Topoli so posajeni v različnih razmakih. Poprečje znaša okoli 400 topolev na hektar. Nasadi primerjave so na isti načinov: sestojna oblika /400 drevese po ha/ ustvarjeni sestojni in drvoresni nasadi. Osnovni podatki so izvirni in poročil Okrajnih uprav za goščarstvo in kmetijskih gospodarstev. Kolonisti preveriti navedbo na tlo, ker zavezanec statistične službe ni urejena.

P R E G L E D N I C A
v 1.1956 in 1957 za topolove nasade porabljenih topolovih sadik.

Zap. št.	Okraj	Posajene topolove sadike	
		1.1956	1.1957
1	2	3	4
1.	Celje	-	-
2.	Gorica	9.000	4.000
3.	Kočevje	1.800	200
4.	Koper	350	10.000
5.	Kranj	7.250	400
6.	Ljubljana	2.050	4.000
7.	Maribor	18.800	12.800
8.	Murska Sobota	58.000	15.000
9.	Novo mesto	750	890
10.	Ptuj	7.900	25.270
11.	Trbovlje	10.800	7.650
	Skupaj:	116.700	80.210

P R E G L E D N I C A

važnejših topolovih logov in vrbin, primernih za premeno v topolove gozd.sestoje. /Po podatkih Okr.uprav za gozdarstvo, Gozdnih gospodarstev, Sekcij za vodno gospodarstvo in terenskih pregledov/. Stanje koncem leta 1956.

Tek. štov	Okraj in nahajališče	O p i s o b j e k t a				
		velikost v ha	upravni organ	topol	ostale drev. vrste	štev. v situac. karti
1	2	3	4	5	6	7
	GORICA:					
1	Pri Čezsoči-na obeh straneh Soče	cca 24	Uprava za vodno	-	vrba, siva in črna jelša	2
2	Ob Soči pri Logu in pod Žago	cca 35	gospodarstvo,	-	- " -	3
3	Ob Soči med Tolminom in Idrskim	cca 96	mestoma zasebna lastnina.	-	- " -	4
4	Ob Nadiži pod Borjano	cca 40	Velja na splošno	-	- " -	5

Tek. števil	Okraj in nahajališče	Opis sestaja				
		velikost v ha	upravni organ	topol	ostale drev. vrste	štev. v situac. karti
1	2	3	4	5	6	7
5	Pri Srpenici ob Soči	cca 5		-	vrba, siva in črna jelša	6
	Skupaj:	cca 200				
	Opomba k 1, 2, 3, 4 : Opomba k 5 :	Poplavno področje Soče, ki pride v poštev za topolove nasade in je obraslo pretežno z vrbami, belo ter sivo jelšo. Vrbina. Zemljišče ni poplavno, vendar bi bilo primerno za topolov nasad. Vrbina.				
	KRANJ :					
6	Ob Savi pod Kranjem pri Drulovki	cca 4		P. nigra	topol 100%	11
	Skupaj:	cca 4				
	Opomba: k št.6 -	Redka samorastna topolicoa. Starost ok. 80 let.				

Tek. števil	Opis objekta					
	Okraj in nahajališče	velikost v ha	upravni organ	topol	ostale drev. vrste	štev. v situac. karti
1	2	3	4	5	6	7
	LJUBLJANA:					
7	Ob Kam. Bistrici od Stude do Ihana	cca 26		P. nigra P. alba	jesen, jelša vrbe	12
8	Senica ob Sori pri Medvodah	cca 5		P. nigra	topol 100%	13
9	Ob Savi na obeh straneh s prekinitvami od Medved do naselja Save	cca 155		P. nigra P. alba	vrbe črna jelša siva jelša jesen hrast	14
	Skupaj:	cca 186				
	Opomba k 7 : Prir. topolice, stara 12-15 let ; Opomba k 8 : Redka prir. topolice Opomba k 9 : Prir. topolice shematično označene z debelo črto.					

Tck. števil.	Okraj in nahajališče	Opis objekta				
		velikost v ha	upravni organ	topel	ostale drev. vrste	štev. v situac. karti
1	2	3	4	5	6	7
	MARIBOR:					
10	Ob Dravi pri Malečniku in Königev ctek	2		P. alba P. canescens P. nigra	topeli 70% ostali listavci 30%	17
11	Ob Dravi pri Zrkevcih	2		P. alba P. canescens P. nigra	topeli 80% ostali listavci 20%	18
12	Ob Dravi pri Dogošah	9		P. alba P. canescens	beli topel 10% sivi " 60% ostali list. 30%	19
13	Ob Dravi pri Dupleku	178		P. alba P. canescens P. nigra	beli topel 30% sivi " 20% črni " 10% ostali list. 40%	20

Tek.Štev	Okraj in nahajališče	velikost v ha	Opis objekta			
			upravni organ	topel	ostale drev. vrste	štev.v situac.karti
1	2	3	4	5	6	7
14	Ob Muri pri Sladkem vrhu	30		P. nigra	prevladujejo brest,lipa in smreka s 70%, ostale topel	21
	Skupaj:	221				
	Opomba k 10 : P.canescens (siva topela) še ni preverjena. Prir.topolica stara ok.40 let.					
	Opomba k 11 : Prir.topolica stara ok. 30 let					
	Opomba k 12 : Prir.topolica stara ok. 40 let					
	Opomba k 13 : Prir.topolica stara ok. 50 let					
	Opomba k 14 : Prir.topolica stara ok. 50 let					

Tčk.štev.	Okraj in nahajališče	O p i s o b j e k t a				št.v situ- ac.karti
		velikost v ha	upravni organ	topel	ostale drev. vrste.	
1	2	3	4	5	6	7
	PTUJ:					
15	Otok Hinze pri Krčevini	5		P.nigra P.alba	topeli 50% vrbe 30% ostali list.20%	29
16	Staršc-leva stran Drave pod Vurbergom	2		P.nigra P.alba	topeli 70% jelše 10% vrbe 10% ost.list. 10%	30
17	Mestni log pod Ptujem	4c		P.nigra P.alba	topeli 7c% vrbe 10% ost.list. 20%	31
18	Otok pri Vel.Nedelji (sotočje Pcsnice in Drave)	3cc		P.nigra P.alba	topeli 4c% jelše 35 vrbe 10% jes.5% ost.list.5%	32

Tek. števil.	Okraj in nahajališče	O p i s o b j e k t a				št.v situac.karti
		velikost v ha	upravni organ	topol	ostale drev. vrste	
1	2	3	4	5	6	7
19	Starše vzdolž Drave na desni strani	60		P.nigra P.alba	topoli 50% jelše 20% vrbe 20% cst.list. 10%	33
	Skupaj:	<u>= 407</u>				
	<p>Opomba k 15 : Prir.topolica stara 10-60 let</p> <p>Opomba k 16 : Prir.topolica stara 10-35 let</p> <p>Opomba k 17 : Topolica je različne starosti (po podatkih OUG 10-70 let)</p> <p>Opomba k 18 : Topolice in vrbine Oteka se razne starosti</p> <p>Opomba k 19 : Po podatkih OUG je topolica stara od 10-50 let</p>					
	TRBOVLJE:					
20	Revir Vrbina pri Brežicah	222	Goz.gos. Brežice	P.nigra P.alba P.canescens	prevladuje je jesen, vrbe, hrast in jelše	35

Tok. števil.	Okraj in nahajališče	O p i s o b j e k t a				
		velikost v ha	upravni organ	topol	ostale drev. vrste	št. v situacij. karti
1	2	3	4	5	6	7
21	Vrbine pri Čatežkih toplicah, na obeh straneh Save med Mostcem in Lečami ter na levi strani Save pred vtokom Setle	19		P. nigra P. alba	v vrbinah prevladujejo razne vrbe, manj je jelše in topola, zelo redke so ostale drev. vrste	36
	Skupaj :	<u>241</u>				
<p>Opomba k 20 : Del topolice (manjši) je svojčas bil spremenjen umetno v nasade jese- sena in hrasta, ponekod celo smreke in bora. Predvidena premena v intenzivno mešano topolico.</p> <p>Opomba k 21 : Deloma topolovi logi, v katerih kosijo, sicer vrbine se navadno uničene s pretirano sečnjo ali pa s pašo.</p>						

R e k a p i t u l a c i j a

1. Gorica	200
2. Kranj	4
3. Ljubljana	186
4. Maribor	221
5. Ptuj	407
6. Trbovlje	241

Skupaj: 1259

Opomba : Glej pregledno karto vrbin in topelic

P R E G L E D N I C A

večjih topolovih sestojnih nasadov /nad 2 ha/

/Po podatkih Okr.uprav za gozdarstvo po stanju

koncem leta 1955/.

Elek. št.	Okraj in nahajališče	Opis sestaja				stev. v situac. karti
		velikost v ha	starost	vrste topolov ali klon	ostale drevesne vrste	
1	2	3	4	5	6	7
	GORICA:					
1.	Ob Lijaku-pritoku Vipave pod Ozeljanom	48	16	I - 154 o ^o eurameriški hibrid iz Casale Monferato	čist topolov sestoj	1
	Opomba: Predvidena premena v intenzivno mešano topolico, v prvih letih v kombinaciji s poljedeljsko kulturo					
	KOPER:					
2	Palško jezero	3	19	Po podatkih OUG vrsta ni determin.	čist topolov sestoj	Ni v pregledni karti
3	Ob Moli pri Ilir. Bistrici (k.o. Mala Bukovica)	2	2	- " -	- " -	- " -
4.	Dilce ob reki Pivki	2	1	- " -	- " -	- " -
	Skupaj	7				

Lok. št.	O p i s e s t o j a					Štev. v situac. karti
	Okraj in nahajališče	velikost v ha	starost	vrste topolov ali klon	ostale drevesne vrste	
1	2	3	4	5	6	7
	KRANJ:					
5.	Ob Savi Boh. nad žel. p. Soteska	5	2	P.eur.f.robusta	topol 60% jesen 35% ja.--ga. 5%	7
6.	Ob Savi Boh. pri Boh. Bistrici	4	2	P.eur.f.robusta	topol 60% jesen 35% ja.--ga. 5%	8
7.	Ob Savi pri Naklem	3	2-3	P.eur.f.robusta	topol 75% jelša 20% jesen 5%	9
8.	Ob Savi Boh. pri žel. p. Soteska	1	2	P.eur.f.robusta	topol 60% jesen 35% ja.--ga. 5%	10
	Skupaj:	13				

Red. št.	Opis sestaja					
	Okraj in nahajališče	velikost v ha	starost	vrste topolov ali klon	ostale drevesne vrste	štev. v situac. karti
II	2	3	4	5	6	7
	MARIBOR:					
9.	Ob Dravi pri Dupleku	2	2	P.eur. f. -	topol č. jelša	15
10.	Ob Muri pri Sladkem vrhu	2	2	P.eur. f. -	topol 100%	16
	Skupaj:	4				
	Opomba k 9. in 10.: forma ni znana.					
	MURSKA SOBOTA:					
11.	Revir Murska šuma, odd. 1 a	10	21	P.eur.f.marilan- dica	čista topolicea	22
12.	Revir Murska šuma odd. 4 b	5	18	P.eur.f.marilan- dica	čista topolicea	23
13.	Revir Murska šuma, odd. 6 b	11	22	P.eur.f.marilan- dica	čista topolicea	24

Tek. št.	Okraj in nahajališče	O p i s s e s t o j a				
		velikost v ha	starost	vrsta topolov ali klon	ostale drevesne vrste	štev. v situac. karti
1	2	3	4	5	6	7
14.	Cb Muri pri Bistrici	2	10	P.eur.f.marilan- dica	čista topolica	25
15.	Revir Črni log - ob Ledavi	16	15	- " -	- " -	26
	Skupaj:	<u>44</u>				
	NOVO MESTO:					
16.	Prečna ob Krki	5	5	P.eur.f. -	mešan nasad topol, smreka, hrast	27
	Skupaj:	<u>5</u>				
	Opomba: forma ni znana					

Tek. št. v.	Okraj in nahajelišče	Opis sestaja				
		velikost v ha	starost	vrste topolov ali klon	ostale drevesne vrste	štev. v situ- ac. karti
1	2	3	4	5	6	7
	PTUJ:					
17.	Otok pri Veliki Nedelji	5	razne starosti	P.eur.f.marilandica - " - robusta	mešani sestoji z jelšo, ponekod tudi z vrbami in jesenom	23
	Skupaj :	<u>5</u>				
	TRBOVLJE:					
18.	Revir Vrbina pod Brežicami	15	2-3	P.eur.f. -		34
	Opomba: forma ni znana					

Rekapitulacija

Gorica	48 ha
Kopeč	7 "
Kranj	13 "
Maribor	4 "
M. Sobota	44 "
Novo mesto	5 "
Ptuj	5 "
Trbovlje	15 "

141 ha

Opomba: Glej pregledno karto vrbin in topolic

PREGLEDNICA REGIJ
/Srednje vrednosti padavin in temperature v eno-
to združenih skrajnih gospodarsko-geografskih
področjih v veget.dobi april-september/

/Po podatkih prof.Pučnika/

R e g i j a								Padavin.fakt. /del/ srednja vrednost			Temperaturni faktorji v °C					Klimatično področje		
oznaka	povr- šina v ha	oblika	Klimatični znosaj v vegetacij. obdobju	o b s e g a			dele okrajev	vegetacijsko obdobje			leta	meseca aprila	za vegetacijsko obdobje			ozna- ka	sajena dele re- gionov	
				področja				prvo	drugo	oba			prvo	drugo	oba			
				gosp. geogr.	povr- šina v ha	klima- tična delovna												v mm
1	2	3	4	5	6	7	8	9	10	11	12	13	14	15	16	17	18	
I Osrednja	674.386	s t r a n s k e	smerno hla- den z do- sti moče	2	319.028	7: A,	Aravij, Ljub- ljana, Celje, Gorica, Ko- per, Koperje /ves/, Trnov- lje	321-493	358-462	679-995	8,4-9,6	8,1-9,7	12,6-13,8	16,5-17,7	14,1-15,7		A	I, V, IV
				11 a b 3 a 12	270.876 135.868 110.396 38.718	A ₁ , A ₂ , B ₁ , B ₂ , C ₁											A ₁	I, V
II Dolenjska	270.430	s t r a n s k e	topel z smerno mo- če	13	128.432	2: b,	Trbovlje, Ljubljana, Novo mesto	283-355	428-441	711-796	9,7-10,3	9,8-10,5	13,9-14,8	18,1-19,2	16,0-16,8		A ₂	I, IV, V
				14 a b 17	63.936 29.718 40.374	C												
III Panovska	357.998	s t r a n s k e	topel z malo mo- če	3 c	35.118	3: b,	Murska Soto- va /ves/, Lutj /ves/, Maribor	192-273	307-368	500-641	9,6-9,9	9,8-10,4	14,1-14,5	18,1-18,6	16,1-16,4		B	I, II, V, III
				5 6 7 8	34.380 45.344 57.488 137.668	B ₂ , C											B ₁	I, V
IV Obmoška	64.740	razbi- ta na 2 dela	prav topel z smerno moče	9 a	19.200	2: A,	Koper, Gori- ca	264-565	251-384	515-949	11,6-13,0	10,5-11,5	15,2-15,9	19,0-21,3	17,3-18,6		B ₂	I, III, V
				10 15	30.108 27.432	A ₂												
V Predalp- ska dolina Reke ali Visoka	437.006	razbi- ta na 3 dele	prav hla- den z mno- go moče	1 a	43.944	6: A ₂ ,	Gorica, Kranj, Celje, Maribor	343-732	405-599	748-1377	6,9-8,1	6,8-7,9	10,6-12,9	15,0-16,5	12,9-14,7		B ₂	I, III, V
				b 3 b 4 9 b 16	70.252 66.016 158.140 67.316 31.638	A ₂ , B, B ₁ , B ₂ , A											C	I, II, III

- O p o m b a : 1/ V stolpcih 9-16 navedene so najne vrednosti ne izražajo popredkov klimat.faktorjev regije, marveč najvišje in najnižje konkretne popredne vrednosti dveh skrajnih, v njej združenih gospodarsko-geografskih področij.
- 2/ Prvo vegetacijsko obdobje obsega meseca april, maj, junij. Drugo: julij, avgust, september.
- 3/ Regije se ne pokrivajo s klimatičnimi področji, kar ne more motiti, ker so prvi zgrajeni iz gospodarsko-geografskih področij in izražajo njihove popredne klimatične faktorje /temp. in padav./ vegetacijskega obdobja /6 mesecev/, dočim so klimatična področja izdelana na osnovi celoletnih temper. in padav.vrednosti. Temperaturni in padavinski podatki regij predstavljajo le relativno, pri klimatičnih področjih pa absolutna vrednost.
- 4/ Sedeži v stolpcu 7 podčrtanih okrajev ležijo v dotični regiji.

Podrobna preglednica
pašnikov in travnikov na naplavinah
/področje izpod 500 m n.m.v./

Okraj Upr. obč., kat. obč.	Označ- ba v pregl. karti uprav. zazdel.	Površina v ha po upoštevnih				
		Celotna površina	gozdovi	pašniki		
				pri- merna	manj pri- merna	skupaj
1	2	3	4	5	6	7
Okraj: Celje =====						
U.o. Celje						
k.o. Lišce	2	471	318	13	-	13
Sp. Hudinja	3	425	45	5	-	5
Bukovžlak	6	450	133	20	-	20
Medlog	9	720	54	82	-	82
Ostrožno	10	1.147	328	58	-	58
Škofja vas	17	505	99	24	-	24
Šmiklavž	19/1	1.003	537	48	-	48
Trnovlje	22	611	44	-	72	72
Skupaj:		5.332	1.558	250	72	322
U.o. Kozje						
k.o. Sedlarjevo	13	411	67	42	-	42
Skupaj:		411	67	42	-	42
U.o. Mozirje						
k.o. Luče	12	40	15	5	-	5
Skupaj:		40	15	5	-	5
U.o. Rogaška Slatina						
k.o. Dobovec	5	349	179	48	-	48
Rogatec trg	13	429	157	61	-	61
Sv. Križ	19	236	61	12	-	12
Skupaj:		1.014	397	121	-	121
U.o. Sl. Konjice						
k.o. Sl. Konjice	1	870	512	25	-	25
Bezina	2	500	209	45	-	45
Konjiška vas	6	691	199	70	-	70
Križevac	7	278	118	24	-	24
Ličenca	8	461	189	39	-	39
Perovce	14	48	-	2	-	2
Sp. Grušovje	20	403	90	27	-	27
Sv. Jernej	23	420	211	28	-	28
Škalce	25	454	78	40	-	40
Tepanje	26	421	44	47	-	47
Zg. Laže	31	573	224	52	-	52

katastrskih občinah						Opomba
travniki			paš. in trav. skupaj			
pri- merna	manj pri- merna	skupaj	pri- merna	manj pri- merna	skupaj	
8	9	10	11	12	13	14
54	--	54	67	--	67	
177	--	177	182	--	182	
181	--	181	201	--	201	
277	--	277	359	--	359	
347	--	347	405	--	405	
161	--	161	185	--	185	
216	--	216	264	--	264	
-	143	143	-	215	215	
1.413	143	1.556	1.663	215	1.878	
129	--	129	171	--	171	
129	--	129	171	--	171	
3	--	3	8	--	8	
3	--	3	8	--	8	
47	--	47	95	--	95	
99	--	99	160	--	160	
87	--	87	99	--	99	
233	--	233	354	--	354	
132	--	132	157	--	157	
104	--	104	149	--	149	
190	--	190	260	--	260	
63	--	63	87	--	87	
105	--	105	144	--	144	
23	--	23	25	--	25	
176	--	176	203	--	203	
76	--	76	104	--	104	
116	--	116	156	--	156	
126	--	126	173	--	173	
127	--	127	179	--	179	

Okraj Upr. obč., kat. obč.	Označ- ba v pregl. karti uprav. razdel.	Površina v ha po upoštevnikih				
		Celotna površina	gozdovi	pašniki		
				pri- merna	manj pri- merna	skupaj
1	2	3	4	5	6	7
k.o. Žiše	33	707	203	45	-	45
Skupaj:		5.826	2.077	444	-	444
<u>U.o. Šentjur p.C.</u>						
k.o. Goričica	3/1	644	268	23	-	23
Lokarje	10	130	35	6	-	6
Marija Dobje	12	772	360	46	-	46
Sv. Primož	25	870	424	67	-	67
Zagaj	33	905	405	49	-	49
Skupaj:		3.330	1.492	191	-	191
<u>U.o. Šmarje pri J.</u>						
k.o. Bobovo	2	244	58	17	-	17
Imeno	9	587	80	38	-	38
Nezbiše	16	192	45	13	-	13
Preloge	20	329	57	19	-	19
Pristava	21	330	32	28	-	28
Roginjska gorca	22	746	225	101	-	101
Sv. Ema	28	137	34	12	-	12
Tinjsko	35	545	306	47	-	47
Skupaj:		3.110	837	275	-	275
<u>U.o. Šoštanj</u>						
k.o. Šoštanj	1	282	84	7	-	7
Družmirje	6	516	206	20	-	20
Paška vas	13	224	64	8	-	8
Rečica ob Paki	17	376	169	14	-	14
Skorno	18	413	205	30	-	30
Skupaj:		1.811	728	79	-	79
<u>U.o. Vojnik</u>						
k.o. Arclin	4/2	492	213	22	-	22
Homec	7	313	112	33	-	33
Nova cerkev	11	318	86	11	-	11
Višnja vas	18	694	400	14	-	14
Vojnik trg	20	234	45	7	-	7
Skupaj:		2.051	856	87	-	87

katastrskih občinah						Opomba
travniki			paš. in trav. skupaj			
pri- merna	manj pri- merna	skupaj	pri- merna	manj pri- merna	skupaj	
8	9	10	11	12	13	14
157	-	157	202	-	202	
1.395	-	1.395	1.839	-	1.839	
160	-	160	183	-	183	
44	-	44	50	-	50	
171	-	171	217	-	217	
184	-	184	251	-	251	
210	-	210	259	-	259	
769	-	769	960	-	960	
62	-	62	79	-	79	
241	-	241	279	-	279	
54	-	54	67	-	67	
107	-	107	126	-	126	
124	-	124	152	-	152	
128	-	128	229	-	229	
35	-	35	47	-	47	
69	-	69	116	-	116	
820	-	820	1.095	-	1.095	
83	-	83	90	-	90	
117	-	117	137	-	137	
69	-	69	77	-	77	
61	-	61	75	-	75	
72	-	72	102	-	102	
402	-	402	481	-	481	
125	-	125	147	-	147	
73	-	73	106	-	106	
90	-	90	101	-	101	
121	-	121	135	-	135	
64	-	64	71	-	71	
473	-	473	560	-	560	

Okraj Uprav. obč., kat. obč.	Označ- ba v pregl. karti uprav. razdel.	Površina v ha po upoštevnih				
		Celotna površina	gozdovi	pašniki		
				pri- merna	manj pri- merna	skupaj
1	2	3	4	5	6	7
U.o. Vransko						
k.o. Prekopa	2	840	424	36	-	36
Vransko	5	307	112	14	-	14
Skupaj:		1.147	536	50	-	50
U.o. Žalec						
k.o. Braslovče	1	262	55	10	-	10
Gomilsko	6	256	2	16	-	16
Gorica	7	353	146	10	-	10
Grajska vas	9	340	106	31	-	31
Kasaze	10	530	278	24	-	24
Latkova vas	11	589	97	91	-	91
Letuš	12	748	279	53	-	53
Levec	13	694	13	80	-	80
Male Braslovče	15	333	20	47	-	47
Ojstriška vas	17	803	273	21	-	21
Orla vas	18	294	-	79	-	79
Petrovče	19	316	-	91	-	91
Podvrh	21	997	566	90	-	90
Polzela	22	740	108	117	-	117
Spod. Govče	25	398	-	70	-	70
Sv. Lovrenc	27	457	122	42	-	42
Sv. Matevž	29	258	68	6	-	6
Sv. Peter	33	584	-	118	-	118
Trnava	37	278	1	11	-	11
Zabukovica	39	736	339	27	-	27
Zalog	40	773	101	131	-	131
Žalec	42	742	39	55	-	55
Sv. Pavel	32	333	97	-	16	16
Skupaj:		11.814	2.710	1.220	16	1.236
Rekapitulacija po upravnih občinah						
U.o. Celje						
Kozje		5.332	1.558	250	72	322
Mozirje		411	67	42	-	42
		40	15	5	-	5
Rog. Slatina		1.014	397	121	-	121
Sl. Konjice		5.826	2.077	444	-	444
Šentjur p.C.		3.330	1.492	191	-	191
Šmarje p. Jel.		3.110	837	275	-	275
Šoštanj		1.811	728	79	-	79
Vojnik		2.051	856	87	-	87
Vransko		1.147	536	50	-	50
Žalec		11.814	2.710	1.220	16	1.236
Skupaj:		35.886	11.273	2.764	88	2.852

Skupaj 73 kat.obč.

katastrskih občinah						Opomba
travniki			paš. in trav. skupaj			
pri- merna	manj pri- merna	skupaj	pri- merna	manj pri- merna	skupaj	
8	9	10	11	12	13	14
150	-	150	186	-	186	
68	-	68	82	-	82	
218	-	218	268	-	268	
50	-	50	60	-	60	
77	-	77	93	-	93	
119	-	119	129	-	129	
107	-	107	138	-	138	
87	-	87	111	-	111	
124	-	124	215	-	215	
139	-	139	192	-	192	
213	-	213	293	-	293	
49	-	49	96	-	96	
201	-	201	222	-	222	
45	-	45	124	-	124	
61	-	61	152	-	152	
189	-	189	279	-	279	
168	-	168	285	-	285	
62	-	62	132	-	132	
102	-	102	144	-	144	
72	-	72	78	-	78	
82	-	82	200	-	200	
108	-	108	119	-	119	
172	-	172	199	-	199	
225	-	225	356	-	356	
187	-	187	242	-	242	
-	73	73	-	89	89	
2.639	73	2.712	3.859	89	3.948	
<u>za</u>	<u>okraj</u>	<u>Celje</u>				
1.413	143	1.556	1.663	215	1.878	
129	-	129	171	-	171	
3	-	3	8	-	8	
233	-	233	354	-	354	
1.395	-	1.395	1.839	-	1.839	
769	-	769	960	-	960	
820	-	820	1.095	-	1.095	
402	-	402	481	-	481	
473	-	473	560	-	560	
218	-	218	268	-	268	
2.639	73	2.712	3.859	89	3.948	
8.494	216	8.710	11.258	304	11.562	

Okraj Upr. obč., kat. obč.	Označ- ba v pregl. karti uprav. razdel.	Površina v ha po upoštevnih				
		Celotna površina	gozdovi	pašniki		
				pri- merna	manj pri- merna	skupaj
1	2	3	4	5	6	7
<u>Okraj Gorica</u>						
<u>U.o. Ajdovščina</u>						
k.o. Ajdovščina	1	142	-	4	-	4
Batulje	4	282	7	67	-	67
Šturje	3	953	218	290	-	290
Vel. Žablje	23	314	74	46	-	46
Skupaj:		1.691	299	407	-	407
<u>U.o. Kobarid</u>						
k.o. Kamno	5	805	129	135	-	135
Kobarid	6	439	227	29	-	29
Skupaj:		1.244	356	164	-	164
<u>U.o. Nova Gorica</u>						
k.o. Gorica	1	32				
Pristava	3	219	37	6	-	6
Solkan	5	549	90	197	-	197
Ozeljan	16	351	7	14	-	14
Šempas	19	594	91	43	-	43
Skupaj		1.745	225	260	-	260
<u>U.o. Šempeter p.G.</u>						
k.o. Bilje	1	287	8	17	-	17
Bukovica	3	383	49	58	-	58
Dol. Vrtojba	4	390	16	54	-	54
Brje	5/2	834	109	239	-	239
Miren	9	211	3	24	-	24
Orehovlje	12	153	3	6	-	6
Prvačina	13	559	58	106	-	106
Renče	14	1.233	222	485	-	485
Rupa	15	22	-	-	-	-
Vogrsko	17	820	319	100	-	100
Skupaj:		4.892	787	1.089	-	1.089
<u>U.o. Tolmin</u>						
k.o. Tolmin	1	259	47	34	-	34
Skupaj:		259	47	34	-	34

katastrskih občinah.						Opomba
travniki			paš. in trav. skupaj			
pri- merna	manj pri- merna	skupaj	pri- merna	manj pri- merna	skupaj	
8	9	10	11	12	13	14
54	-	54	58	-	58	
98	-	98	165	-	165	
283	-	283	573	-	573	
63	-	63	109	-	109	
498	-	498	905	-	905	
414	-	414	549	-	549	
100	-	100	129	-	129	
514	-	514	678	-	678	
55	-	55	61	-	61	
33	-	33	230	-	230	
209	-	209	223	-	223	
187	-	187	230	-	230	
484	-	484	744	-	744	
37	-	37	54	-	54	
64	-	64	122	-	122	
29	-	29	83	-	83	
201	-	201	440	-	440	
17	-	17	41	-	41	
11	-	11	17	-	17	
73	-	73	179	-	179	
75	-	75	560	-	560	
12	-	12	12	-	12	
125	-	125	225	-	225	
644	-	644	1.733	-	1.733	
77	-	77	111	-	111	
77	-	77	111	-	111	

Okraj Upr. obč., kat. obč.	Označ- ba v pregl. karti uprav. razdel.	Površina v ha po upoštevnih				
		Celotna površina	gozdovi	pašniki		
				pri- merna	manj pri- merna	skupaj
1	2	3	4	5	6	7
U.o. Vipava						
k.o. Vipava	11	1.106	103	378	-	378
Vrhpolje	12	676	15	274	-	274
Skupaj		1.782	118	652	-	652
Rekapitulacija po upravnih občinah						
U.o. Ajdovščina		1.691	299	407	-	407
Kobarid		1.244	356	164	-	164
Nova Gorica		1.745	225	260	-	260
Šempeter p. G.		4.892	787	1.089	-	1.089
Tolmin		259	47	34	-	34
Vipava		1.782	118	652	-	652
Skupaj		11.613	1.832	2.606	-	2.606
Rekapitulacija po upravnih občinah						
Okraj Kočevje						
U.o. Videm- Dobropolje						
k.o. Videm- Dobropolje	6	566	313	54	-	54
Skupaj:		566	313	54	-	54
Rekapitulacija po upravnih občinah						
U.o. Videm- Dobropolje		566	313	54	-	54
Skupaj:		566	313	54	-	54
Rekapitulacija po upravnih občinah						
Okraj Koper						
U.o. Ilir. Bistrica						
k.o. Gor. Zemon	8	521	13	235	-	235
Koseze	17	217	-	15	-	15

katastrskih občinah						Opomba
travniki			paš. in trav. skupaj			
pri- merna	manj pri- merna	skupaj	pri- merna	manj pri- merna	skupaj	
8	9	10	11	12	13	14
373	-	373	751	-	751	
143	-	143	417	-	417	
516	-	516	1.168	-	1.168	
<u>za okraj G o r i c a</u>						
498	-	498	905	-	905	
514	9	514	678	-	678	
484	-	484	744	-	744	
644	-	644	1.733	-	1.733	
77	-	77	111	-	111	
516	-	516	1.168	-	1.168	
2.733	-	2.733	5.339	-	5.339	
31	-	31	85	-	85	
31	-	31	85	-	85	
<u>za okraj K o č e v j e</u>						
31	-	31	85	-	85	
31	-	31	85	-	85	
176	-	176	411	-	411	
91	-	91	106	-	106	

Okraj Upr.: obč., kat. obč.	Označ- ba v pregl. karti uprav. razdel.	Površina v ha po upoštevnih				
		Celotna površina	gozdovi	pašniki		
				pri- merna	manj pri- merna	skupaj
1	2	3	4	5	6	7
k.o. Mala Bukovica	18	370	18	145	-	145
Skupaj:		1.108	31	395	-	395
U.o. <u>Koper</u>						
k.o. Ankaran	2	402	14	42	-	42
Dekani	7	565	3	235	-	235
Skupaj:		967	17	277	-	277
U.o. <u>Piran</u>						
k.o. Korte	2/2	193	38	14	-	14
Skupaj:		193	38	14	-	14
Rekapitulacija po upravnih občinah						
U.o. Ilir. Bistrica		1.108	31	395	-	395
Koper		967	17	277	-	277
Piran		193	38	14	-	14
Skupaj:		2.268	86	686	-	686

Okraj Kranj						
U.o. <u>Bled</u>						
k.o. Ribno	7	511	13	172	-	172
Skupaj:		511	13	172	-	172
U.o. <u>Cerklje</u>						
k.o. Dobrava	3	109	45	5	-	5
Zalog	12	600	264	22	-	22
Cerklje	1	559	142	-	14	14
Češnjevci	2	271	140	-	5	5
Grad	4	542	286	-	9	9
Lahovče	5	612	252	-	9	9
Pšata	6	173	100	-	1	1
Sp. Brnik	7	532	190	-	7	7
Veslesovo	11	827	436	-	12	12

katastrskih občinah						
travniki			paš. in trav. skupaj			Opomba
pri- merna	manj pri- merna	skupaj	pri- merna	manj pri- merna	skupaj	
8	9	10	11	12	13	
109	-	109	254	-	254	
376	-	376	771	-	771	
11	-	11	53	-	53	
68	-	68	303	-	303	
79	-	79	356	-	356	
3	-	3	17	-	17	
3	-	3	17	-	17	
za okraj K o p e r						
376	-	376	771	-	771	
79	-	79	356	-	356	
3	-	3	17	-	17	
458	-	458	1.144	-	1.144	
125	-	125	297	-	297	
125	-	125	297	-	297	
25	-	25	30	-	30	
119	-	119	141	-	141	
-	44	44	-	58	58	
-	29	29	-	34	34	
-	42	42	-	51	51	
-	65	65	-	74	74	
-	12	12	-	13	13	
-	26	26	-	33	33	
-	57	57	-	69	69	

Okraj Upr. obč., kat. obč.	Označ- ba v pregl. karti uprav. razdel.	Površina v ha po upoštevnikih				
		Celotna površina	gozdovi	pašniki		
				pri- merna	manj pri- merna	skupaj
1	2	3	4	5	6	7
k.o. Zg. Brnik	13	567	226	-	7	7
Skupaj:		4.792	2.081	27	64	91
U.o. Kranj						
k.o. Drulovka	2	242	75	10	-	10
Huje	3	70	15	3	-	3
Kranj	5	513	69	12	-	12
Stražišče	8	749	375	10	-	10
Struževno	9	97	13	13	-	13
Bitnje	12	1.137	551	68	-	68
Breg ob Savi	13	256	104	10	-	10
Jama	20	342	144	12	-	12
Mavčiče	25	446	163	15	-	15
Naklo	26	338	137	12	-	12
Okroglo	28	200	101	14	-	14
Podbrezje	31	810	438	26	-	26
Podreča	32	337	96	8	-	8
Praše	33	139	47	8	-	8
Sp. Besnica	35	192	64	4	-	4
Suha	39	398	216	18	-	18
Šenčur	41	975	454	12	-	12
Žabnica	50	787	358	56	-	56
Žeje	51	202	84	8	-	8
Čirčiče	1	222	48	-	14	14
Klanec	4	139	34	-	2	2
Primskovo	6	434	104	-	15	15
Rupe	7	155	45	-	6	6
Britof	15	224	32	-	18	18
Goriče	18	382	150	-	17	17
Hrastje	19	467	178	-	17	17
Kokrica	22	774	379	-	17	17
Luže	24	446	163	-	15	15
Pivka	30	210	125	-	4	4
Predoslje	34	407	179	-	9	9
Tenetiše	42	89	89	-	2	2
Trboje	43	530	230	-	28	28
Tupaliče	44	413	228	-	38	38
Visoko	45	504	156	-	19	19
Voglje	46	935	445	-	12	12
Skupaj:		14.561	6.089	319	233	552

katastrskih občinah						Opomba
travniki			paš. in trav. skupaj			
pri- merno	manj pri- merno	skupaj	pri- merno	manj pri- merno	skupaj	
8	9	10	11	12	13	14
-	24	24	-	31	31	
144	299	443	171	363	534	
10	-	10	20	-	20	
10	-	10	13	-	13	
49	-	49	61	-	61	
100	-	100	110	-	110	
16	-	16	29	-	29	
108	-	108	176	-	176	
14	-	14	24	-	24	
12	-	12	24	-	24	
35	-	35	50	-	50	
27	-	27	39	-	39	
9	-	9	23	-	23	
108	-	108	134	-	134	
7	-	7	15	-	15	
4	-	4	12	-	12	
32	-	32	36	-	36	
14	-	14	32	-	32	
77	-	77	89	-	89	
19	-	19	75	-	75	
37	-	37	45	-	45	
-	9	9	-	23	23	
-	12	12	-	14	14	
-	34	34	-	49	49	
-	20	20	-	26	26	
-	17	17	-	35	35	
-	116	116	-	133	133	
-	29	29	-	46	46	
-	171	171	-	188	188	
-	35	35	-	50	50	
-	14	14	-	18	18	
-	48	48	-	57	57	
-	105	105	-	107	107	
-	23	23	-	51	51	
-	48	48	-	86	86	
-	33	33	-	52	52	
-	31	31	-	43	43	
688	745	1.433	1.007	978	1.985	

Okraj Upr. obč., kat. obč.	Označ- ba v pregl. karti uprav. razdel.	Površina v ha po upoštevnih				
		Celotna površina	gozdovi	pašniki		
				pri- merni	manj pri- merni	skupaj
1	2	3	4	5	6	7
<u>U.o. Radovljica</u>						
k.o. Dobrava pri Kropi	7	424	157	60	-	60
Ljubno	11	541	269	25	-	25
Mošnje	12	623	198	52	-	52
Zaloše	16	417	145	30	-	30
Skupaj:		2.005	769	167	-	167
<u>U.o. Škofja Loka</u>						
k.o. Stara Loka	2	507	177	27	-	27
Suha	3	328	33	7	-	7
Škofja Loka	4	600	371	16	-	16
Godešič	7	508	198	12	-	12
Dorfarji	5	440	112	-	19	19
Reteče	11	422	164	-	27	27
Stari dvor	14	324	44	-	17	17
Skupaj:		3.129	1.099	62	63	125
<u>U.o. Tržič</u>						
k.o. Kovor	4	430	152	15	-	15
Zvirče	9	232	129	12	-	12
Skupaj:		662	281	27	-	27
<u>U.o. Žiri</u>						
k.o. Dobračeva	1	637	294	39	-	39
Skupaj:		637	294	39	-	39
Rekapitulacija po upravnih občinah						
=====						
U.o. Bled		511	13	172	-	172
Cerklje		4.792	2.081	27	64	91
Kranj		14.561	6.089	319	233	552
Radovljica		2.005	769	167	-	167
Škofja Loka		3.129	1.099	62	63	125
Tržič		662	281	27	-	27
Žiri		637	294	39	-	39
Skupaj:		26.297	10.626	813	360	1.173

katastrskih občinah						
travniki			paš. in trav. skupaj			
pri- merna	manj pri- merna	skupaj	pri- merna	manj pri- merna	skupaj	Opomba
8	9	10	11	12	13	14
77	-	77	137	-	137	
90	-	90	115	-	115	
171	-	171	223	-	223	
90	-	90	120	-	120	
428	-	428	595	-	595	
105	-	105	132	-	132	
76	-	76	83	-	83	
101	-	101	117	-	117	
90	-	90	102	-	102	
-	100	100	-	119	119	
-	37	37	-	64	64	
-	61	61	-	78	78	
372	198	570	434	261	695	
134	-	134	149	-	149	
41	-	41	53	-	53	
175	-	175	202	-	202	
135	-	135	174	-	174	
135	-	135	174	-	174	
za okraj K r a n j						
125	-	125	297	-	297	
144	299	443	171	363	534	
688	745	1.433	1.007	978	1.985	
428	-	428	595	-	595	
372	198	570	434	261	695	
175	-	175	202	-	202	
135	-	135	174	-	174	
2.067	1.242	3.309	2.880	1.602	4.482	

Okraj Upr. obč., kat. obč.	Označ- ba v pregl. karti uprav. razdel.	Površina v ha po upoštevnikih				
		Celotna površina	gozdovi	pašniki		
				pri- merna	manj pri- merna	skupaj
1	2	3	4	5	6	7
Okraj: Ljubljana						
U.o. <u>Bežigrad</u>						
k.o. Ježica	2	690	49	56	-	56
Stožice	3/1	454	38	32	-	32
Skupaj		1.144	87	88	-	88
U.o. <u>Borovnica</u>						
k.o. Brezovica	4/2	103	-	-	-	-
Skupaj:		103	-	-	-	-
U.o. <u>Cerknica</u>						
k.o. Cerknica	6	1.489	12	547	-	547
Kremenca	15	349	146	-	-	-
Otok II	21	1.846	510	340	-	340
Žerovnica	43	518	160	178	-	178
Skupaj:		4.202	828	1.065	-	1.065
U.o. <u>Črnuče</u>						
k.o. Dol p. Ljublj.	3	508	123	27	-	27
Šmartno ob S.	3/2	61	34	-	-	-
Dragometlj	4	320	53	58	-	58
Kleče	5	134	4	22	-	22
Podgorica	8	560	100	65	-	65
Zadobrova	4/2	764	85	59	-	59
Črnuče	1	639	311	-	32	32
Beričevo	2	308	5	-	111	111
Nadgorica	6	466	161	-	52	52
Skupaj:		3.760	876	231	195	426
U.o. <u>Dobrova</u>						
k.o. Šujica	11/1	1.273	680	64	-	64
Skupaj:		1.273	680	64	-	64
U.o. <u>Domžale</u>						
k.o. Depala vas	1	178	-	2	-	2
Domžale	2	289	1	54	-	54

katastrskih občinah						Opomba
travniki			paš. in trav. skupaj			
pri- merna	manj pri- merna	skupaj	pri- merna	manj pri- merna	skupaj	
8	9	10	11	12	13	14
222	-	222	278	-	278	
49	-	49	81	-	81	
271	-	271	359	-	359	
86	-	86	86	-	86	
86	-	86	86	-	86	
558	-	558	1.105	-	1.105	
148	-	148	148	-	148	
793	-	793	1.133	-	1.133	
68	-	68	246	-	246	
1.567	-	1.567	2.632	-	2.632	
166	-	166	193	-	193	
-	-	-	-	-	-	
132	-	132	190	-	190	
41	-	41	63	-	63	
116	-	116	181	-	181	
288	-	288	347	-	347	
-	128	128	-	160	160	
-	22	22	-	133	133	
-	120	120	-	172	172	
743	270	1.013	974	465	1.439	
296	-	296	360	-	360	
296	-	296	360	-	360	
92	-	92	94	-	94	
35	-	35	89	-	89	

Okraj Upr. obč., kat. obč.	Označ- ba v pregl. karti uprav. razdel.	Površina v ha po upoštevnikih				
		Celotna površina	gozdovi	pašniki		
				pri- merna	manj pri- merna	skupaj
1	2	3	4	5	6	7
k.o. Studa	4	287	-	90	-	90
Dob	8	639	194	4	-	4
Ihan	10	342	75	32	-	32
Krtina	14	347	52	22	-	22
Podrečje	16	454	113	54	-	54
Prevoje	17	445	92	6	-	6
Radomlje	18	429	163	11	-	11
Selo	21	469	196	69	-	69
Studeneo	23	228	46	10	-	10
Stob	3	228	1	-	2	2
Homec	9	345	30	-	6	6
Jarše	11	291	-	-	23	23
Skupaj:		4.971	963	354	31	385
<u>U.o. Grosuplje</u>						
k.o. Grosuplje	2	970	403	23	-	23
Ponova vas	7	1.016	460	51	-	51
Račna	8	1.234	804	23	-	23
Slivnica	10	1.307	532	74	-	74
Štranska vas	12	544	184	4	-	4
Šmarje	13	320	149	5	-	5
Skupaj:		5.391	2.532	180	-	180
<u>U.o. Ivančna gor.</u>						
k.o. Dob	7	1.159	612	91	-	91
Gor. vas	9	571	281	13	-	13
Hudo	10	168	44	8	-	8
Krka	12	577	181	141	-	141
Male dole	14	519	239	21	-	21
Muljava	16	571	252	18	-	18
Podboršt	17	419	132	24	-	24
Radohova vas	19	436	128	7	-	7
Sušica	22	481	218	118	-	118
Skupaj		4.901	2.087	441	-	441
<u>U.o. Kamnik</u>						
k.o. Kamnik	1	795	457	37	-	37
Križ	12	381	133	11	-	11
Mekinje	14	326	140	16	-	16
MLaka	15	190	86	12	-	12
Nevlje	19	510	297	39	-	39
Suhadole	24	421	169	10	-	10

katastrskih občinah						Opomba
travniki			paš. in trav. skupaj			
pri- merna	manj pri- merna	skupaj	pri merna	manj pri- merna	skupaj	
8	9	10	11	12	13	14
102	-	102	192	-	192	
233	-	233	237	-	237	
112	-	112	144	-	144	
148	-	148	170	-	170	
91	-	91	145	-	145	
159	-	159	165	-	165	
98	-	98	109	-	109	
95	-	95	164	-	164	
62	-	62	72	-	72	
-	108	108	-	110	110	
-	68	68	-	74	74	
-	35	35	-	58	58	
1.227	211	1.438	1.581	242	1.823	
236	-	236	259	-	259	
252	-	252	303	-	303	
244	-	244	267	-	267	
340	-	340	414	-	414	
171	-	171	175	-	175	
53	-	53	58	-	58	
1.296	-	1.296	1.476	-	1.476	
58	-	58	149	-	149	
55	-	55	68	-	68	
24	-	24	32	-	32	
94	-	94	235	-	235	
55	-	55	76	-	76	
105	-	105	123	-	123	
33	-	33	57	-	57	
61	-	61	68	-	68	
46	-	46	164	-	164	
531	-	531	972	-	972	
99	-	99	136	-	136	
77	-	77	88	-	88	
56	-	56	72	-	72	
46	-	46	58	-	58	
64	-	64	103	-	103	
87	-	87	97	-	97	

Okraj Upr. obč., kat. obč.	Označ- ba v pregl. karti uprav. razdel.	Površina v ha po upoštevnih				
		Celotna površina	gozdovi	pašniki		
				pri- merna	manj pri- merna	skupaj
8	9	10	11	12	13	14
<u>K.o. Volčji potok</u>	30	645	374	13	-	13
Podgorje	2	742	319	-	24	24
Kaplja vas	9	290	47	-	6	6
Moste	16	401	107	-	13	13
Nasovče	18	267	83	-	4	4
Šmarca	25	166	5	-	14	14
Skupaj:		5.134	2.217	138	61	199
<u>U.o. Litija</u>						
k.o. Kresnice	7	633	221	97	-	97
Velika vas	8/2	203	97	8	-	8
Skupaj		836	318	105	-	105
<u>U.o. Medvode</u>						
k.o. Preska	5	680	368	16	-	16
Hraše	2	371	193	-	9	9
Medvode	3	171	39	-	3	3
Moše	4	364	177	-	13	13
Senica	6	204	4	-	29	29
Smlednik	7	805	536	-	5	5
Sp. Pirniče	9	519	278	-	18	18
Zapoge	12	410	210	-	5	5
Zg. Pirniče	14	409	160	-	11	11
Skupaj:		3.933	1.965	16	93	109
<u>U.o. Mengeš</u>						
k.o. Loka	1	525	234	5	-	5
Trzin	3	860	395	3	-	3
Mengeš	2	1.432	529	-	20	20
Skupaj:		2.817	1.158	8	20	28
<u>U.o. Moste</u>						
k.o. Bizovik	1	351	215	-	7	7
Sv. Petra pred.	3/1	315	-	-	-	-
Štepanja vas	4	218	105	-	9	9
Skupaj:		884	320	-	16	16

katastrskih občinah						
travniki			paš. in trav. skupaj			
pri- merna	manj pri- merna	skupaj	pri- merna	manj pri- merna	skupaj	Opomba
8	9	10	11	12	13	14
119	-	119	132	-	132	
-	79	79	-	103	103	
-	33	33	-	39	39	
-	59	59	-	72	72	
-	16	16	-	20	20	
-	19	19	-	33	33	
548	206	754	686	267	953	
91	-	91	188	-	188	
21	-	21	29	-	29	
112	-	112	217	-	217	
115	-	115	131	-	131	
-	36	36	-	45	45	
-	27	27	-	30	30	
-	12	12	-	25	25	
-	10	10	-	39	39	
-	80	80	-	85	85	
-	57	57	-	75	75	
-	40	40	-	45	45	
-	33	33	-	44	44	
115	295	410	131	388	519	
89	-	89	94	-	94	
289	-	289	292	-	292	
-	134	134	-	154	154	
378	134	512	386	154	540	
-	31	31	-	38	38	
-	24	24	-	24	24	
-	7	7	-	16	16	
-	62	62	-	78	78	

Okraj Upr. obč., kat. obč.	Označ- ba v pregl. karti uprav. razdel.	Površina v ha po upoštevnikih				
		Celotna površina	gozdovi	pašniki		
				pri- merna	manj pri- merna	skupaj
1	2	3	4	5	6	7
<u>U.o. Polje</u>						
k.o. Dobrunje	1	670	300	19	-	19
Kašelj	2	1.346	450	52	-	52
Zadobrova	4/1	695	79	48	-	48
Dolsko	5	357	129	4	-	4
Laze	7	372	279	6	-	6
Senožeti	11	393	193	36	-	36
Slape	3	359	35	-	11	11
Petelinje	9	192	100	-	10	10
Skupaj:		4.384	1.565	165	21	186
<u>U.o. Rudnik</u>						
k.o. Dobravice	2	804	246	19	-	19
Trnovsko pred.	2/2	1.697	3	16	-	16
Ig	5	1.433	355	65	-	65
Iška Loka	6	762	-	69	-	69
Pijave gorice	9	369	78	2	-	2
Tomišelj	11	92	-	-	-	-
Skupaj:		5.157	682	171	-	171
<u>U.o. Stari trg</u>						
k.o. Gor. Jezero	4	258	67	85	-	85
Otok I	10/1	1.332	557	-	-	-
Skupaj:		1.590	624	85	-	85
<u>U.o. Šentvid</u>						
k.o. Vižmarje	3	494	61	59	-	59
Šentvid	1	575	258	-	4	4
Tacen	2	304	128	-	8	8
Bukovica	4	472	225	-	28	28
Gameljne	5	693	338	-	15	15
Polje	7	168	61	-	9	9
Repnje	9	354	178	-	13	13
Skaručna	10	468	224	-	15	15
Šinkov turn	12	276	117	-	12	12
Šmartno	13	260	106	-	7	7
Vesca	14	472	225	-	28	28
Vodice	15	608	308	-	18	18
Skupaj:		5.144	2.228	59	157	216

katastrskih občinah

travniki

paš. in trav. skupaj

pri- merna	manj pri- merna	skupaj	pri- merna	manj pri- merna	skupaj	Opomba
8	9	10	11	12	13	14
98	-	98	117	-	117	
278	-	278	330	-	330	
264	-	264	312	-	312	
94	-	94	98	-	98	
28	-	28	34	-	34	
71	-	71	107	-	107	
-	87	87	-	98	98	
-	39	39	-	49	49	
833	126	959	998	147	1.145	
403	-	403	422	-	422	
1.309	-	1.309	1.325	-	1.325	
499	-	499	564	-	564	
403	-	403	472	-	472	
180	-	180	182	-	182	
26	-	26	26	-	26	
2.820	-	2.820	2.991	-	2.991	
55	-	55	140	-	140	
558	-	558	558	-	558	
613	-	613	698	-	698	
170	-	170	229	-	229	
-	78	78	-	82	82	
-	45	45	-	53	53	
-	18	18	-	46	46	
-	100	100	-	115	115	
-	8	8	-	17	17	
-	30	30	-	43	43	
-	75	75	-	90	90	
-	38	38	-	50	50	
-	66	66	-	73	73	
-	18	18	-	46	46	
-	47	47	-	65	65	
170	523	693	229	680	909	

Okraj Upr. obč., kat. obč.	Označ- ba v pregl. kartí uprav. razdel.	Površina v ha po upoštevnih				
		Celotna površina	gozdovi	pašniki		
				pri- merna	manj pri- merna	skupaj
1	2	3	4	5	6	7
U.o. Vič						
k.o. Trnovsko pr.	2/1	1.042	-	-	-	-
Vič	3	660	54	15	-	15
Zg. Šiška (del)	3/2	694	239	34	-	34
Brezovica	4/1	2.773	417	44	-	44
Dobrova	4/2	640	20	3	-	3
Podsmreka	6/2	35	2	-	-	-
Šujica	11/2	91	33	4	-	4
Skupaj:		5.935	765	100	-	100
U.o. Vrhnika						
k.o. Blatna Brezov.	2	1.555	37	46	-	46
Črni vrh	3	2.279	706	986	-	986
Horjul	5	968	395	132	-	132
Podsmreka	6	539	321	3	-	3
Skupaj:		5.341	1.459	1.167	-	1.167
Rekapitulacija po upravnih občinah						
<hr/>						
U.o. Bežigrad						
Borovnica		1.144	87	88	-	88
Cerknica		103	-	-	-	-
Črnuče		4.202	828	1.065	-	1.065
Dobrova		3.760	876	231	195	426
Domžale		1.273	680	64	-	64
Grosuplje		4.971	963	354	31	385
Ivančna gor.		5.391	2.532	180	-	180
Kamnik		4.901	2.087	441	-	441
Litija		5.134	2.217	138	61	199
Medvode		836	318	105	-	105
Mengeš		3.933	1.955	16	93	109
Moste		2.817	1.158	8	20	28
Polje		884	320	-	16	16
Rudnik		4.384	1.565	165	21	186
Stari trg		5.157	682	171	-	171
Šentvid		1.590	624	85	-	85
Vič		5.144	2.228	59	157	216
Vrhnika		5.935	765	100	-	100
Skupaj:		5.341	1.459	1.167	-	1.167
Skupaj:		66.900	21.354	4.437	594	5.031

katastrskih občinah						Opomba
travniki			paš. in trav. skupaj			
pri- merna	manj pri- merna	skupaj	pri- merna	manj pri- merna	skupaj	
8	9	10	11	12	13	14
862	-	862	862	-	862	
357	-	357	372	-	372	
202	-	202	236	-	236	
1.046	-	1.046	1.090	-	1.090	
451	-	451	454	-	454	
15	-	15	15	-	15	
22	-	22	26	-2	26	
2.955	-	2.955	3.055	-	3.055	
650	-	650	696	-	696	
255	-	255	1.241	-	1.241	
215	-	215	347	-	347	
99	-	99	102	-	102	
1.219	-	1.219	2.386	-	2.386	
za okraj Ljubljana						
271	-	271	359	-	359	
86	-	86	86	-	86	
1.567	-	1.567	2.632	-	2.632	
743	270	1.013	974	465	1.439	
296	-	296	360	-	360	
1.227	211	1.438	1.581	242	1.823	
1.296	-	1.296	1.476	-	1.476	
531	-	531	972	-	972	
548	206	754	686	267	953	
112	-	112	217	-	217	
115	295	410	131	388	519	
378	134	512	386	154	540	
-	62	62	-	78	78	
833	126	959	998	147	1.145	
2.820	-	2.820	2.991	-	2.991	
613	-	613	698	-	698	
170	523	693	229	680	909	
2.955	-	2.955	3.055	-	3.055	
1.219	-	1.219	2.386	-	2.386	
15.780	1.827	17.607	20.217	2.421	22.638	

Okraj. Upr. obč., kat. obč.	Označ- ba v pregl. karti uprav. razdel	Površina v ha po upoštevnih				
		Celotna površina	gozdovi	pašniki		
				pri- merna	manj pri- merna	skupaj
1	2	3	4	5	6	7
Okraj: Maribor =====						
U.o. Črna k.o. Mežica	8	80	34	3	-	3
Skupaj:		80	34	3	-	3
U.o. Dravograd						
k.o. Črneče	1	396	160	18	-	18
Dobrova	3	421	205	35	-	35
Dravograd	4	114	7	6	-	6
Grad	6	51	29	-	-	-
Libeliče	8	331	85	10	-	10
Sv. Duh	14	536	228	98	-	98
Šentjanž p. Dr.	15	288	52	25	-	25
Trbonje	16	219	72	10	-	10
Skupaj:		2.356	838	202	-	202
U.o. Košaki						
k.o. Ciringa	4	233	42	16	-	16
Gradiška	9	300	49	21	-	21
Grušena	10	189	28	17	-	17
Jedlovnik	11	182	23	17	-	17
Jelenče	12	280	28	29	-	29
Jurski vrh	13	203	34	27	-	27
Kušernik	15	55	3	13	-	13
Šp. Jakobski dol	17/2	419	46	37	-	37
Pesniški dvor	19	146	18	5	-	5
Plač	20	267	37	23	-	23
Plintovec	21	271	56	48	-	48
Vosek	30	317	7	18	-	18
Vukovje	32	531	52	71	-	71
Zg. Vrtiče	34	127	18	13	-	13
Skupaj:		3.520	441	355	-	355
U.o. Lenart v Sl.g.						
k.o. Andrenci	1	339	94	27	-	27
Cerkvenjak	3	291	85	33	-	33
Čagona	5	337	65	31	-	31
Gočova	8	446	101	43	-	43
Kremberg	11	234	65	33	-	33

katastrskih pbčinah						
travniki			paš. in trav. skupaj			Opomba
pri- merna	manj pri- merna	skupaj	pri- merna	manj pri- merna	skupaj	
8	9	10	11	12	13	14
11	-	11	14	-	14	
11	-	11	14	-	14	
42	-	42	60	-	60	
59	-	59	94	-	94	
17	-	17	23	-	23	
7	-	7	7	-	7	
42	-	42	52	-	52	
54	-	54	152	-	152	
89	-	89	114	-	114	
17	-	17	27	-	27	
327	-	327	529	-	529	
37	-	37	53	-	53	
70	-	70	91	-	91	
25	-	25	42	-	42	
34	-	34	51	-	51	
68	-	68	97	-	97	
33	-	33	60	-	60	
3	-	3	16	-	16	
97	-	97	134	-	134	
70	-	70	75	-	75	
51	-	51	74	-	74	
40	-	40	88	-	88	
164	-	164	182	-	182	
155	-	155	226	-	226	
11	-	11	24	-	24	
858	-	858	1.213	-	1.213	
40	-	40	67	-	67	
29	-	29	62	-	62	
91	-	91	122	-	122	
139	-	139	182	-	182	
29	-	29	62	-	62	

Okraj Upr. obč., kat. obč.	Označ- ba v pregl. karti uprav. razdel.	Površina v ha po upoštevnikih				
		Celotna površina	gozdovi	pašniki		
				pri- merna	manj pri- merna	skupaj
1	2	3	4	5	6	7
k.o. Ledinek	13	343	107	40	-	40
Lokavec	14	289	103	9	-	9
Malna	15	445	68	-	-	-
Močna	16	208	6	19	-	19
Partinje	19	256	22	15	-	15
Radehova	20	254	22	23	-	23
Rogoznica	21	262	99	34	-	34
Rožengrunt	22	353	128	12	-	12
Selce	23	575	231	72	-	72
Smolinci	24	104	25	8	-	8
Sp. Senarska	26	276	71	24	-	24
Sp. Verjane	28	122	1	22	-	22
Sp. Porčič	30	250	17	37	-	37
Straže	33	71	16	12	-	12
Sv. Lenart v Slov. gor.	36	133	63	18	-	18
Šetarova	38	265	1	53	-	53
Varda	40	152	18	26	-	26
Zamarkova	42	676	163	45	-	45
Zg. Ročica	44	420	126	34	-	34
Zg. Senarska	45	236	43	32	-	32
Zg. Ščavnica	46	1.230	413	105	-	105
Jurovski dol	10	570	162	81	-	81
Zg. Žerjavci	51	574	186	68	-	68
Žiče	52	432	101	60	-	60
Žitence	53	487	141	74	-	74
Župetinci	54	252	91	32	-	32
Skupaj:		10.882	2.834	1.122	-	1.122
<u>U.o. Maribor-Center</u>						
k.o. Orešje	6	222	28	38	-	38
Jelovec	11	102	20	19	-	19
Kamnica	12	541	150	124	-	124
Malečnik	13	229	16	14	-	14
Trčova	23	213	21	18	-	18
Skupaj:		1.307	235	213	-	213
<u>U.o. Maribor-Tabor</u>						
k.o. Pekre	1	560	19	6	-	6
Razvanje	2/1	679	204	-	33	33
Limbuš	8	39	21	-	1	1
Skupaj:		1.278	244	6	34	40

katastrskih občinah:						Opomba
travniki			paš. in trav. skupaj			
pri- merna	manj pri- merna	skupaj	pri- merna	manj pri- merna	skupaj	
8	9	10	11	12	13	14
54	-	54	94	-	94	
44	-	44	53	-	53	
124	-	124	124	-	124	
72	-	72	91	-	91	
26	-	26	41	-	41	
126	-	126	149	-	149	
28	-	28	62	-	62	
68	-	68	80	-	80	
53	-	53	125	-	125	
6	-	6	14	-	14	
72	-	72	96	-	96	
59	-	59	81	-	81	
69	-	69	106	-	106	
2	-	2	14	-	14	
82	-	82	100	-	100	
138	-	138	191	-	191	
35	-	35	61	-	61	
249	-	249	294	-	294	
72	-	72	106	-	106	
69	-	69	101	-	101	
327	-	327	432	-	432	
136	-	136	217	-	217	
129	-	129	187	-	187	
111	-	111	171	-	171	
84	-	84	168	-	168	
16	-	16	48	-	48	
2.579	0	2.579	3.701	-	3.701	
21	-	21	59	-	59	
13	-	13	32	0	32	
28	-	28	152	-	152	
5	-	5	19	-	19	
16	-	16	34	-	34	
83	-	83	296	-	296	
21	-	21	27	-	27	
-	112	112	-	145	145	
-	1	1	-	2	2	
21	113	134	27	147	174	

Okraj Upr. obč., kat. obč.	Označ- ba v pregl. karti uprav. razdel.	Površina v ha po upoštevnikih				
		Delotna površina	gozdovi	pašniki		
				pri- merna	manj pri- merna	skupaj
1	2	3	4	5	6	7
<u>U.o. Maribor-Tezno</u>						
k.o. Ciglenca	4	320	157	14	-	14
Loka	9	297	129	25	-	25
Sp. Duplek	19	357	67	52	-	52
Sv. Martin	20	346	32	29	-	29
Zg. Duplek	27	455	118	42	-	42
Žikarce	28/1	68	24	6	-	6
Pobrežje	1	562	123	-	32	32
Tezno	2	162	2	-	3	3
Razvanje	2/2	399	168	-	15	15
Bohova	3	283	69	-	6	6
Dogoše	6	757	254	-	47	47
Rogoza	13	518	179	-	13	13
Skoke	14/1	694	160	-	61	61
Slivnica	15	327	1	-	3	3
Sp. Hoče	18	474	120	-	8	8
Sv. Miklavž	21	385	70	-	33	33
Zrkovci	24	482	100	-	17	17
Skupaj:		6.886	1.773	168	238	406
<u>U.o. Poljčane</u>						
k.o. Hošnjica	2	569	268	35	-	35
Laporje	4	382	114	10	-	10
Lušečka vas	5	206	70	6	-	6
Modraže	6	407	135	21	-	21
Pekel	7	407	189	19	-	19
Stanovsko	9	353	146	14	-	14
Vrhole	11	592	222	42	-	42
Žabljek	12	589	262	37	-	37
Skupaj:		3.505	1.406	184	-	184
<u>U.o. Rače</u>						
k.o. Ješenca	3	542	213	32	-	32
Hotinja vas	2	386	25	-	18	18
Gorica	3/2	39	-	-	-	-
Orehova vas	7	271	4	-	6	6
Podova	8	865	200	-	-	-
Rače	10	845	79	-	32	32
Sv. Marjeta	12	34	18	-	1	1
Skoke	14/2	72	23	-	-	-
Prepolje	22/2	31	12	-	1	1
Skupaj:		3.085	574	32	58	90

katastrskih občinah						Opomba
travniki			paš. in trav. skupaj			
pri- merna	manj pri- merna	skupaj	pri- merna	manj pri- merna	skupaj	
8	9	10	11	12	13	14
20	-	20	34	-	34	
49	-	49	74	-	74	
62	-	62	114	-	114	
57	-	57	86	-	86	
44	-	44	86	-	86	
1	-	1	7	-	7	
-	42	42	-	74	74	
-	-	-	-	3	3	
-	50	50	-	65	65	
-	60	60	-	66	66	
-	112	112	-	159	159	
-	81	81	-	94	94	
-	10	10	-	71	71	
-	191	191	-	194	194	
-	129	129	-	137	137	
-	56	56	-	89	89	
-	39	39	-	56	56	
233	770	1.003	401	1.008	1.409	
95	-	95	130	-	130	
139	-	139	149	-	149	
47	-	47	53	-	53	
60	-	60	81	-	81	
68	-	68	87	-	87	
88	-	88	102	-	102	
135	-	135	177	-	177	
107	-	107	144	-	144	
739	-	739	923	-	923	
131	-	131	163	-	163	
-	89	89	-	107	107	
-	2	2	-	2	2	
-	97	97	-	103	103	
-	183	183	-	183	183	
-	218	218	-	250	250	
-	-	-	-	1	1	
-	2	2	-	2	2	
-	-	-	-	1	1	
131	591	722	163	649	812	

Okraj Upr. obč., kat. obč.	Označ- ba v pregl. karti uprav. razdel.	Površina v ha po upoštevnikih				
		Celotna površina	gozdovi	pašniki		
				pri- merna	manj pri- merna	skupaj
1	2	3	4	5	6	7
<u>U.o. Radlje</u>						
k.o. Marenberg	2	242	45	9	-	9
Spod. Muta	7	157	72	13	-	13
Sp. Vižinga	9	233	59	39	-	39
Zg. Gortina	20	449	233	71	-	71
Zg. Vižinga	22	194	25	20	-	20
Marenberg z un.	3	228	32	-	16	16
Sp. Gortina	6	405	164	-	30	30
Zg. Muta	21	212	55	-	12	12
Skupaj:		2.120	685	152	58	210
<u>U.o. Ravne</u>						
k.o. Javornik	2	85	21	7	-	7
Poljana	18	198	93	21	-	21
Skupaj:		283	114	28	-	28
<u>U.o. Ruše</u>						
k.o. Gorečja vas	5	475	239	24	-	24
Bistrica pri Lim.	1	116	32	-	16	16
Laznica	8	192	71	-	14	14
Bistrica pri Ruš.	2	351	135	-	19	19
Ruše	12	449	150	-	15	15
Sp. Selnica	15	270	51	-	14	14
Skupaj:		1.853	678	24	78	102
<u>U.o. Slov. Bistrica</u>						
k.o. Sl. Bistrica	1	588	41	14	-	14
Zg. Bistrica	2	451	188	31	-	31
Cigonca	7	1.059	615	20	-	20
Črešnjevce	8	1.034	283	49	-	49
Gladomes	11	205	75	16	-	16
Kovača vas	16	348	152	36	-	36
Okoška vas	19	201	67	28	-	28
Oplotnica	20	1.087	425	61	-	61
Pokoše	23	460	284	14	-	14
Pretrež	25	446	229	15	-	15
Sp. Ložnica	29	307	130	12	-	12
Sp. Nova vas	30	385	127	20	-	20

katastrskih občinah

travniki			paš. in trav. skupaj			Opomba
pri- merna	manj pri- merna	skupaj	pri- merna	manj pri- merna	skupaj	
8	9	10	11	12	13	14
25	-	25	34	-	34	
19	-	19	32	-	32	
30	-	30	69	-	69	
52	-	52	123	-	123	
30	-	30	50	-	50	
-	28	28	-	44	44	
-	127	127	-	157	157	
-	15	15	-	27	27	
156	170	326	308	228	536	
20	-	20	27	-	27	
38	-	38	59	-	59	
58	-	58	86	-	86	
28	-	28	52	-	52	
-	13	13	-	29	29	
-	13	13	-	27	27	
-	47	47	-	66	66	
-	59	59	-	74	74	
-	34	34	-	48	48	
28	166	194	52	244	296	
243	-	243	257	-	257	
78	-	78	109	-	109	
267	-	267	287	-	287	
348	-	348	397	-	397	
40	-	40	56	-	56	
47	-	47	83	-	83	
40	-	40	68	-	68	
236	-	236	297	-	297	
96	-	96	110	-	110	
89	-	89	104	-	104	
70	-	70	82	-	82	
127	-	127	147	-	147	

Okraj Upr. obč., kat. obč.	Označ- ba v pregl. karti uprav. razdel.	Površina v ha po upoštevnikih				
		Celotna površina	gozdovi	pašniki		
				pri- merna	manj pri- merna	skupaj
1	2	3	4	5	6	7
k.o. Šentovec	33	394	116	20	-	20
Vrhole	38	1.036	515	83	-	83
Zg.Ložnica	39	395	152	37	-	37
Zg.Polskava	40	447	72	7	-	7
Zg.Grušovje	41	669	236	70	-	70
Zlogona gora	42	263	103	26	-	26
Stražgonjci	9/2	620	4	-	113	113
Sp.Polskava	31	1.220	106	-	77	77
Vrhloga	37	635	126	-	64	64
Skupaj:		12.250	4.046	559	254	813
U.o.Slov.Gradec						
k.o.Slov.Gradec	2	142	-	2	-	2
Dobrava	5	773	378	68	-	68
Šmartno pri Sl.Gr.	18	630	236	18	-	18
Skupaj:		1.545	614	88	-	88
U.o.Šentilj v Sl.gor.						
k.o.Jareninski vrh	5	161	9	15	-	15
Kaniža	6	121	12	6	-	6
Polički vrh	11	188	53	20	-	20
Vukovski vrh	25	258	8	20	-	20
Skupaj:		728	82	61	-	61
Rekapitulacija po upravnih občinah						
U.o.Črna		80	34	3	-	3
Dravograd		2.350	838	202	-	202
Košaki		3.520	441	355	-	355
Lenart v Sl.g.		10.882	2.834	1.122	-	1122
Maribor-Center		1.307	235	213	-	213
Maribor-Tabor		1.278	244	6	34	40
Maribor-Tezno		6886	1.773	168	238	406
Poljčane		3.505	1.406	184	-	184
Rače		3.085	574	32	58	90
Radlje		2.120	685	152	58	210

katastrskih občinah						Opomba
travniki			paš. in trav. skupaj			
pri- merna	manj pri- merna	skupaj	pri- merna	manj pri- merna	skupaj	
8	9	10	11	12	13	14
107	-	107	127	-	127	
195	-	195	278	-	278	
73	-	73	110	-	110	
136	-	136	143	-	143	
183	-	183	253	-	253	
53	-	53	79	-	79	
-	216	216	-	329	329	
-	566	566	-	643	643	
-	274	274	-	338	338	
2.428	1.056	3.484	2.987	1.310	4.297	
46	-	46	48	-	48	
140	-	140	208	-	208	
133	-	133	151	-	151	
319	-	319	407	-	407	
14	-	14	29	-	29	
20	-	20	26	-	26	
18	-	18	38	-	38	
49	-	49	69	-	69	
101	-	101	162	-	162	
za okraj M a r i b o r						
=====						
11	-	11	14	-	14	
327	-	327	529	-	529	
858	-	858	1.213	-	1.213	
2.579	-	2.579	3.701	-	3.701	
83	-	83	296	-	296	
21	113	134	27	147	174	
233	770	1.003	401	1.008	1.409	
739	-	739	923	-	923	
131	591	722	163	649	812	
156	170	326	308	228	536	

Okraj upr. obč., kat. obč.	Označ- ba v pregl. karti uprav. razdel.	Površina v ha po upoštevnih				
		Celotna površina	gozdovi	pašniki		
				pri- merni	manj pri- merni	skupaj
1	2	3	4	5	6	7
N.o. Ravne		283	114	28	-	28
Ruše		1.853	678	24	78	102
Slov. Bistrica		12.250	4.046	559	254	813
Slov. Gradec		1.545	614	88	-	88
Šentilj		728	82	61	-	61
Skupaj:		51.678	14.598	3.197	720	3.917
Okraj: Murska Sobota =====						
U.o. Beltinci						
k.o. Beltinci	1	1.370	17	130	-	130
Bratonci	2	318	7	8	-	8
Črensovci	3	777	-	58	-	58
Dokležovje	4	438	28	54	-	54
Dol. Bistrica	5	474	55	14	-	14
Gančani	6	1.583	343	108	-	108
Gor. Bistrica	7	1.289	365	60	-	60
Ižakovci	8	792	148	54	-	54
Lipa	9	727	-	3	-	3
Lipovci	10	517	1	2	-	2
Melinci	11	695	47	30	-	30
Odranci	12	655	-	5	-	5
Sr. Bistrica	13	189	-	17	-	17
Trnje	14	336	-	51	-	51
Žižki	15	206	-	9	-	9
Skupaj:		10.366	1.011	603	-	603
U.o. Cankova						
k.o. Cankova	1	355	64	7	-	7
Domajinci	2	329	48	9	-	9
Gor. Črnci	5	158	45	3	-	3
Korovci	6	521	289	13	-	13
Krašče	8	357	61	12	-	12
Pertoča	11	475	96	7	-	7
Ropoča	13	330	67	4	-	4
Skakovci	15	543	26	86	-	86
Sv. Jurij	17	382	97	2	-	2
Topolovci	18	268	7	-	-	-
Večeslavci	19	518	84	10	-	10
Skupaj:		4.236	884	153	-	153

katastrskih občinah						Opomba
travniki			paš. in trav. skupaj			
pri- merna	manj pri- merna	skupaj	pri- merna	manj pri- merna	skupaj	
8	9	10	11	12	13	14
58	-	58	86	-	86	
28	166	194	52	244	296	
2.428	1.056	3.484	2.987	1.310	4.297	
319	-	319	407	-	407	
101	-	101	162	-	162	
8.072	2.866	10.938	11.269	3.586	14.855	
56	-	56	186	-	186	
60	-	60	68	-	68	
204	-	204	262	-	262	
59	-	59	113	-	113	
51	-	51	65	-	65	
246	-	246	354	-	354	
285	-	285	345	-	345	
71	-	71	125	-	125	
42	-	42	45	-	45	
126	-	126	128	-	128	
43	-	43	73	-	73	
134	-	134	139	-	139	
59	-	59	76	-	76	
38	-	38	89	-	89	
44	-	44	53	-	53	
1.518	-	1.518	2.121	-	2.121	
68	-	68	75	-	75	
78	-	78	87	-	87	
22	-	22	25	-	25	
65	-	65	78	-	78	
89	-	89	101	-	101	
89	-	89	96	-	96	
80	-	80	84	-	84	
141	-	141	227	-	227	
55	-	55	57	-	57	
58	-	58	58	-	58	
77	-	77	87	-	87	
822	-	822	975	-	975	

Okraj Upr. obč., kat. obč.	Označ- ba v pregl. karti uprav. razdel	Površina v ha po upoštevnikih				
		Celotna površina	gozdovi	pašniki		
				pri- merna	manj pri- merna	skupaj
1	2	3	4	5	6	7
<u>U.o. Grad</u>						
k.o. Dol. Slaveči	2	564	140	23	-	23
Motovilci	9	349	108	11	-	11
Skupaj:		913	248	34	-	34
<u>U.o. Gor. Radgona</u>						
k.o. Črešnjevci	1	527	85	17	-	17
Lutverci	2	252	39	1	-	1
Hercegovšak	3	189	42	3	-	3
Sp. Gris	5	91	18	2	-	2
Apače	6	442	81	9	-	9
Črnci	8	658	156	75	-	75
Drobtinci	9	449	42	6	-	6
Gor. Ivanjci	10	298	99	11	-	11
Hrastje-Mota	12	780	181	29	-	29
Ivanjševci	14	558	154	25	-	25
Konjišče	16	610	139	2	-	2
Kunova	17	311	134	22	-	22
Gor. Radgona	20	214	28	5	-	5
Mele	21	257	65	16	-	16
Nasova	24	592	186	27	-	27
Petanjci	27/2	3	1	-	-	-
Plitvica	29	466	58	9	-	9
Podgorje	31	135	44	2	-	2
Radenci	32	499	109	16	-	16
Radvenci	33	273	55	17	-	17
Rihtarovci	34	430	89	19	-	19
Segovci	35	422	96	11	-	11
Sp. Ščavnica	36	976	205	90	-	90
Stavešinci	37	345	80	14	-	14
Šratovci	38	210	43	10	-	10
Vratja vas	39	231	47	5	-	5
Vratji vrh	40	77	17	2	-	2
Žepovci	42	492	10	13	-	13
Žiberce	43	276	31	3	-	3
Boračeva	7	262	76	-	5	5
Murščak	23	34	5	-	1	1
Skupaj:		11.359	2.415	461	6	467
<u>U.o. Lendava</u>						
k.o. Dol. Lendava	1	1.376	139	98	-	98
Banuta	2	393	294	7	-	7
Brezovec	3	20	-	-	-	-

katastrskih občinah						Opomba
travniki			paš. in trav. skupaj			
pri- merna	manj pri- merna	skupaj	pri- merna	manj pri- merna	skupaj	
8	9	10	11	12	13	14
72	-	72	95	-	95	
32	-	32	43	-	43	
104	-	104	138	-	138	
118	-	118	135	-	135	
21	-	21	22	-	22	
11	-	11	14	-	14	
35	-	35	37	-	37	
101	-	101	110	-	110	
106	-	106	181	-	181	
115	-	115	121	-	121	
107	-	107	118	-	118	
132	-	132	161	-	161	
119	-	119	144	-	144	
238	-	238	240	-	240	
42	-	42	64	-	64	
51	-	51	56	-	56	
24	-	24	40	-	40	
153	-	153	180	-	180	
1	-	1	1	-	1	
112	-	112	121	-	121	
25	-	25	27	-	27	
67	-	67	83	-	83	
71	-	71	88	-	88	
84	-	84	103	-	103	
66	-	66	77	-	77	
318	-	318	408	-	408	
64	-	64	78	-	78	
38	-	38	48	-	48	
52	-	52	57	-	57	
4	-	4	6	-	6	
173	-	173	186	-	186	
67	-	67	70	-	70	
-	33	33	-	38	38	
-	1	1	-	2	2	
2.515	34	2.549	2.976	40	3.016	
229	-	229	327	-	327	
54	-	54	61	-	61	
-	-	-	-	-	-	

Okraj Upr. obč., kat. obč.	Označ- ba v pregl. karti uprav. razdel.	Površina v ha po upoštevnikih				
		Celotna površina.	gozdovi	pašniki		
				pri- merni	manj primerna	Skupaj
1	2	3	4	5	6	7
k.o. Brezovica	4	320	59	1	-	1
Čentiba	5	725	159	15	-	15
Dobrovniki	6	1.903	439	95	-	95
Dolga vas	7	1.464	532	47	-	47
Dolina	8	670	74	140	-	140
Dol. Lakoš	9	778	-	100	-	100
Gaberje	10	600	37	85	-	85
Genterovci	11	357	-	-	-	-
Gomilice	12	535	-	80	-	80
Gor. Lakoš	13	glej podatke pod Dol. Lakoš			- k.o. Gor. Lakoš	
Hotiza	14	489	37	10	-	10
Kamovci	15	179	-	17	-	17
Kapca	16	686	99	28	-	28
Kobilje	17	1.973	978	-	-	-
Kot	18	107	1	5	-	5
Mala Polana	19	704	420	1	-	1
Mostje	20	376	14	89	-	89
Nedelica	21	463	70	4	-	4
Petišovci	22	1.197	-	125	-	125
Pince	23	1.680	550	89	-	89
Radmožanci	24	1.193	502	53	-	53
Renkovci	25	308	-	21	-	21
Strehovci	26	690	338	47	-	47
Tunišče	27	807	5	115	-	115
Vel. Polana	28	813	9	-	-	-
Žitkovci	29	508	122	6	-	6
Skupaj:		21.314	4.878	1.279	-	1.279
U.o. Ljutomer						
k.o. Ljutomer	1	807	139	34	-	34
Berkovci	1/2	79	28	1	-	1
Babinci	2	265	10	20	-	20
Boveci	3	308	107	7	-	7
Branoslavci	4	617	192	59	-	59
Buččovci	5	440	92	12	-	12
Bunčani	6	348	38	41	-	41
Cezanjevci	7	376	62	24	-	24
Oven	8	555	49	8	-	8
Desnjak	9	203	62	11	-	11
Gihina	10	153	9	9	-	9
Globoka	11	317	65	1	-	1
Godemarci	12	606	250	48	-	48
Grešovščak	13	336	119	26	-	26
Grlava	14	353	10	15	-	15
Ilovci	16	209	57	8	-	8

katastrskih občinah						Opomba
travniki			paš. in trav. skupaj			
pri- merna	manj pri- merna	skupaj	pri- merna	manj pri- merna	skupaj	
8	9	10	11	12	13	13
157	--	157	158	--	158	
124	--	124	139	--	139	
641	--	641	736	--	736	
332	--	332	379	--	379	
150	--	150	290	--	290	
182	--	182	282	--	282	
190	--	190	275	--	275	
179	--	179	179	--	179	
136	--	136	216	--	216	
in k. o. Dol. Lakoš imata skupno površino						
155	--	155	165	1	165	
41	--	41	58	--	58	
294	--	294	322	--	322	
335	9	335	335	--	335	
22	--	22	27	--	27	
117	--	117	118	--	118	
77	--	77	166	--	166	
178	--	178	182	--	182	
117	--	117	242	--	242	
218	--	218	307	--	307	
300	--	300	353	--	353	
86	--	86	107	--	107	
129	--	129	176	--	176	
210	--	210	325	--	325	
425	--	425	425	--	425	
150	--	150	156	--	156	
5.228	--	5228	6.507	--	6.507	
207	--	207	241	--	241	
4	--	4	5	--	5	
60	--	60	80	--	80	
36	--	36	43	--	43	
99	--	99	158	--	158	
79	--	79	91	--	91	
60	--	60	101	--	101	
125	--	125	149	--	149	
101	--	101	109	--	109	
20	--	20	31	--	31	
14	--	14	23	--	23	
39	--	39	40	--	40	
70	--	70	118	--	118	
26	9	26	52	--	52	
49	--	49	64	--	64	
13	--	13	21	--	21	

Okraj Upr. obč., kat. obč.	Označ- ba v pregl. karti uprav. razdel.	Površina v ha po upoštevnih				
		Celotna površina	gozdovi	pašniki		
				pri- merna	manj. pri- merna	skupaj
1	2	3	4	5	6	7
k.o. Kamenščak	17	57	-	9	-	9
Ključarovci						
pri Ljut.	18	503	101	31	-	31
Krapje	19	441	120	24	-	24
Kristanci	20	273	16	13	-	13
Križevci	21	267	60	4	-	4
Kuršinci	22	377	98	33	-	33
Logarovci	23	638	109	18	-	18
Lukavci	24	501	54	11	-	11
Mekotnjak	25	275	109	8	-	8
Mota	26	567	136	21	-	21
Novšinci	27	236	37	7	-	7
Nunska graba	28	124	12	10	-	10
Plešivica	29	176	35	22	-	22
Precetinci	30	197	40	12	-	12
Presika	31	90	10	9	-	9
Pristava	32	356	29	22	-	22
Radomerje	33	329	125	26	-	26
Radoslavci	34	513	127	28	-	28
Razkrižje	35	185	42	3	-	3
Rinčešova						
graba	36	128	25	12	-	12
Slamnjak	37	340	75	35	-	35
Stara cesta	38	299	112	17	-	17
Stročja vas	40	239	4	10	-	10
Šatarsko	41	190	57	6	-	6
Veržej	42	641	150	18	-	18
Veščica	43	315	39	2	-	2
Iljaševci	15	436	97	-	3	3
Murski zasadi	22/2	56	17	-	4	4
Stara Nova vas	39	596	165	-	7	7
Vučja vas	44	472	86	-	13	13
Skupaj:		15.789	3.376	735	27	762
U.o. Martjanci						
k.o. Berkovci	2	160	49	7	0	7
Bogojina	3	685	93	65	-	65
Filovci	6	927	159	79	-	79
Ivanjci	8	335	17	45	-	45
Ivanjševci	10	236	104	10	-	10
Lukačevci	15	158	36	1	-	1
Martjanci	16	359	56	3	-	3
Mlajtinci	17	596	102	1	-	1
Moravci	18	844	186	74	-	74
Motvarjevci	19	ni podatkov				
Novšinci	20	359	48	6	-	6

katastrskih občinah						Opomba
travniki			paš. in trav. skupaj			
pri- merna	manj pri- merna	skupaj	pri- merna	manj pri- merna	skupaj	
8	9	10	11	12	13	14
5	-	5	14	-	14	
93	-	93	124	-	124	
71	-	71	95	-	95	
48	-	48	61	-	61	
42	-	42	46	-	46	
64	-	64	97	-	97	
145v	-	145	163	-	163	
140	-	140	151	-	151	
41	-	41	49	-	49	
76	9	76	97	-	97	
67	-	67	74	-	74	
3	-	3	13	-	13	
11	-	11	33	-	33	
44	-	44	56	-	56	
11	-	11	20	-	20	
74	-	74	96	-	96	
21	-	21	47	-	47	
97	-	97	125	-	125	
19	-	19	22	-	22	
10	-	10	22	-	22	
42	-	42	77	-	77	
37	-	37	54	-	54	
59	-	59	69	-	69	
25	-	25	31	-	31	
111	-	111	129	-	129	
85	-	85	87	-	87	
-	44	44	-	47	47	
-	3	3	-	7	7	
-	75	75	-	82	82	
-	95	95	-	108	108	
2.443	217	2.660	3.178	244	3.422	
26	-	26	33	-	33	
153	-	153	218	-	218	
199	-	199	278	-	278	
82	-	82	127	-	127	
40	-	40	50	-	50	
77	-	77	78	-	78	
66	-	66	69	-	69	
317	-	317	318	-	318	
119	-	119	193	-	193	
121	-	121	127	-	127	

Okraj. Upr. obč., kat. obč.	Označ- ba v pregl. karti uprav. razdel.	Površina v ha po upoštevnih				
		Celotna površina	gozdovi	pašniki		
				pri- merna	manj pri- merna	skupaj
1	2	3	4	5	6	7
k.o. Povdašinci	22	245	119	3	-	3
Prosenjakovci	23	672	235	19	-	19
Ratkovci	24	278	101	20	-	20
Sebebovci	25	780	144	20	-	20
Selo	26	920	283	47	-	47
Središče	27	380	96	63	-	63
Tešanovci	28	1.059	228	15	-	15
Skupaj:		8.993	2.056	478	-	478
U.o. Murska Sobota						
k.o. Mur. Sobota	1	1.600	103	40	-	40
Bakovci	2	755	106	21	-	21
Bodoncā	3	735	222	11	-	11
Bovejci	5	364	82	4	-	4
Brezovci	6	440	63	7	-	7
Črnelavci	7	244	30	4	-	4
Gederovci	10	175	20	2	-	2
Gorica	11	357	13	23	-	23
Gradišče	12	280	33	-	-	-
Krajna	14	471	39	3	-	3
Krog	15	855	178	3	9	3
Kupšinci	16	584	57	5	-	5
Lemerje	18	497	106	7	-	7
Markišayci	20	296	64	-	-	-
Murski Črnci	22	351	71	9	-	9
Mur. Petrovci	23	162	14	2	-	2
Nemčavci	24	322	28	9	-	9
Novi Beznovci	25	68	16	4	-	4
Petanjci	27/1	762	167	15	-	15
Polana	28	225	42	1	-	1
Predanovci	30	346	47	5	-	5
Puconci	32	504	96	1	-	1
Puževci	33	259	31	1	-	1
Rakičan	34	1.050	113	41	-	41
Rankovci	35	259	32	3	-	3
Satahovci	36	361	90	2	-	2
Sodišinci	37	285	24	-	-	-
Stari Beznovci	38	205	40	2	-	2
Strukovci	39	432	26	2	-	2
Šalamenci	40	593	182	13	-	13
Tišina	41	264	27	7	-	7
Tropovci	42	266	23	7	-	7
Vanča vas	43	201	13	2	-	2
Veščica	45	301	52	7	-	7
Zenkovci	46	418	79	2	-	2
Skupaj:		15.287	2.329	265	-	265

katastrskih občinah						Opomba
travniki			paš. in trav. skupaj			
pri- merna	manj pri- merna	skupaj	pri- merna	manj pri- merna	skupaj	
1	2	3	4	5	6	7
43	-	43	46	-	46	
108	-	108	127	-	127	
54	-	54	74	-	74	
112	-	112	132	-	132	
170	-	170	217	-	217	
54	-	54	117	-	117	
200	-	200	215	-	215	
1.941	-	1.941	2.419	-	2.419	
390	-	390	430	-	430	
118	-	118	139	-	139	
123	-	123	134	-	134	
89	-	89	93	-	93	
88	-	88	95	-	95	
58	-	58	62	-	62	
36	-	36	38	-	38	
76	-	76	99	-	99	
39	-	39	39	-	39	
93	-	93	96	-	96	
164	-	164	167	-	167	
163	-	163	168	-	168	
74	-	74	81	-	81	
80	-	80	80	-	80	
47	-	47	56	-	56	
34	-	34	36	-	36	
102	-	102	111	-	111	
4	-	4	8	-	8	
124	-	124	139	-	139	
59	-	59	60	-	60	
66	-	66	71	-	71	
91	-	91	92	-	92	
64	-	64	65	-	65	
180	-	180	221	-	221	
41	-	41	44	-	44	
47	-	47	49	-	49	
53	-	53	53	-	53	
31	-	31	33	-	33	
93	-	93	95	-	95	
75	-	75	88	-	88	
34	-	34	41	-	41	
37	-	37	44	-	44	
22	-	22	24	-	24	
45	-	45	52	-	52	
54	-	54	56	-	56	
2.894	-	2.894	3.159	-	3.159	

Okraj Upr. obč., kat. obč.	Označ- ba v pregl. karti uprav. razdel.	Površina v ha po upoštevnikih				
		Celotna površina	gozdovi	pašniki		
				pri- merna	manj pri- merna	skupaj
1	2	3	4	5	6	7
U.o.Šalovci - <u>Petrovci</u>						
k.o.Budinci	3	615	277	53	-	53
Gor.Petrovci	6	521	108	86	-	86
Hodoš	7	1.275	406	120	-	120
Križevci	8	1.341	508	168	-	168
Krplivnik	9	374	121	27	-	27
Mali Dolenjci	11	232	98	29	-	29
Markovci	12	779	233	74	-	74
Peskovci	15	375	101	45	-	46
Stanjevci	16	679	235	82	-	82
Šalovci	17	1.566	263	320	-	320
Vel.Dolenjci	19	519	123	62	-	62
Skupaj:		8.276	2473	1.067	-	1.067
U.o.Videm ob <u>- Ščavnici</u>						
k.o.Berkovci	1/1	357	53	8	-	8
Blaguš	2	404	124	21	-	21
Belehnečici	3	341	61	6	-	6
Bučkovci	4	350	102	30	-	30
Drakovci	6	419	98	31	-	31
Galušak	7	330	114	25	-	25
Grabonoš	8	504	179	18	-	18
Jamna	9	393	50	14	-	14
Kokolanjšak	10	407	178	29	-	29
Moravci	12	432	99	20	-	20
Slaptinci	17	543	116	11	-	11
Sp.Ivanjci	19	388	97	14	-	14
Skupaj:		4.868	1.271	227	-	227
Rekapitulacija po upravnih občinah						
U.o.Beltinci		10.366	1.011	603	-	603
Cankova		4.236	884	153	-	153
Grad		913	248	34	-	34
G.Radgona		11.359	2.415	461	6	457
Lendava		21.314	4.878	1.279	-	1.279
Ljutomer		15.789	3.376	735	27	762
Martjanci		8.993	2.056	478	0	478

katastrskih občinah						Opomba
travniki			paš. in trav. skupaj			
pri- merna	manj pri- merna	skupaj	pri- merna	manj pri- merna	skupaj	
8	9	10	11	12	13	14
102	-	102	155	-	155	
71	-	71	157	-	157	
188	-	188	308	-	308	
199	-	199	367	-	367	
27	-	27	54	-	54	
26	-	26	55	-	55	
114	-	114	188	-	188	
69	-	69	115	-	115	
88	-	88	170	-	170	
341	-	341	661	-	661	
103	-	103	165	-	165	
1.328	-	1.328	2.395	-	2.395	
100	-	100	108	-	108	
89	-	89	110	-	110	
107	-	107	113	-	113	
55	-	55	85	-	85	
72	-	72	103	-	103	
44	-	44	69	-	69	
79	-	79	97	-	97	
125	-	125	139	-	139	
42	-	42	71	-	71	
61	-	61	81	-	81	
144	-	144	155	-	155	
106	-	106	120	-	120	
1.024	-	1.024	1.251	-	1.251	
za okraj M u r s k a Sobota						
1.518	-	1.518	2.121	-	2.121	
822	-	822	975	-	975	
104	-	104	138	-	138	
2.515	34	2.549	2.976	40	3.016	
5.228	-	5.228	6.507	-	6.507	
2.443	217	2.660	3.178	244	3.422	
1.941	-	1.941	2.419	-	2.419	

Okraj Uprav. obč., kot. obč.	Označ- ba v pregl. karti uprav. razdel.	Površina v ha po upoštevnih				
		Celotna površina	gozdovi	pašniki		
				pri- merna	manj pri- merna	skupaj
1	2	3	4	5	6	7
U.o. Mur. Sobota		15.287	2.329	265	-	265
Šalovci-						
Petrovci		8.276	2.473	1.067	-	1.067
Videm ob Šč.		4.868	1.271	227	-	227
Skupaj:		101.401	20.941	5.302	33	5.335
Okraj: <u>Novo mesto</u>						
U.o. Črnomelj						
k.o. Črnomelj	1	652	115	172	-	172
Boden	4	744	90	233	-	233
Gračac (de)	9/2	1.029	654	79	-	79
Griblje	13	691	20	310	-	310
Tribučje	24	916	46	412	-	412
Zastava	27	744	279	188	-	188
Skupaj:		4.776	1.204	1.394	-	1.394
U.o. Kostanjevica						
k.o. Kostanjevica	1	2.319	1.404	-	56	56
Orchovec	7/1	1.456	951	-	23	23
Ostrog	7/2	251	88	-	16	16
Skupaj		4.026	2.443	-	95	95
U.o. Metlika						
k.o. Dobravice	5	682	365	120	-	120
Krasinec	11	1.045	197	423	-	423
Rosalnica	17	377	49	69	-	69
Skupaj:		2.104	611	612	-	612
U.o. Mirna						
k.o. Mirna	3	1.164	579	75	-	75
Ostrožnik	4/2	100	38	2	-	2
Skupaj:		1.264	617	77	-	77

katastrskih občinah						Opomba
travniki			paš. in trav. skupaj			
pri- merna	manj pri- merna	skupaj	pri- merna	manj pri- merna	skupaj	
8	9	10	11	12	13	14
2.894	-	2.894	3.159	-	3.159	
1.328	-	1.328	2.395	-	2.395	
1.024	-	1.024	1.251	-	1.251	
19.817	251	20.068	25.119	284	25.403	
36	-	36	208	-	208	
170	-	170	403	-	403	
50	-	50	129	-	129	
17	-	17	327	-	327	
266	-	266	678	-	678	
144	-	144	332	-	332	
683	-	683	2.077	-	2.077	
-	372	372	-	428	428	
-	164	164	-	187	187	
-	22	22	-	38	38	
-	558	558	-	653	653	
34	-	34	154	-	154	
62	-	62	485	-	485	
38	-	38	107	-	107	
134	-	134	746	-	746	
164	-	164	77	-	77	
34	-	34	198	-	198	
198	-	198	275	-	275	

Okraj Upr. obč., kat. obč.	Označ- ba v pregl. karti uprav. razdel.	Površina v ha po upoštevnih				
		Celotna površina	gozdovi	pašniki		
				pri- merna	manj pri- merna	skupaj
1	2	3	4	5	6	7
<u>U.o. Mokronog</u>						
k.o. Bistrica (de)	1/2	356	61	11	-	11
Mokronog	3	632	287	23	-	23
Ostrožnik	4/1	658	277	74	-	74
Tržišče	29/2	124	63	2	-	2
Skupaj		1.770	688	110	-	110
<u>U.o. Novo mesto</u>						
k.o. Bršljin	1	765	359	21	-	21
Gor. Straža	3/2	204	65	10	-	10
Šmihel p.N.m.	6	92	48	73	-	73
Golobinjek	14	1.663	1.123	73	-	73
Mirna peč	20	1.020	348	102	-	102
Vel. Podljuben	28	1.412	938	30	-	30
Zagorice	31	1.308	583	97	-	97
Skupaj:		6.464	3.464	406	-	406
<u>U.o. Semič</u>						
k.o. Črešnjevce	3	849	323	162	-	162
Vinji vrh	14	1.080	503	204	-	204
Skupaj:		1.929	826	366	-	366
<u>U.o. Straža</u>						
k.o. Gor. Straža	3/1	513	129	59	-	59
Jurka vas	4	1.662	1.041	42	-	42
Podturen	6	2.467	1.663	174	-	174
Skupaj:		4.642	2.833	275	-	275
<u>U.o. Šentjernej</u>						
k.o. Tomažja vas	11	199	27	7	-	7
Dobrava	2	509	59	-	68	68
Gradišče	5	1.909	393	-	148	148
Mršeča vas	6	979	435	-	26	26
Ostrog	7/1	874	144	-	61	61
Šentjernej	10	945	85	-	73	73
Skupaj:		5.415	1.143	7	376	383

katastrskih občinah						Opomba
travniki			paš. in trav. skupaj			
pri- merna	manj pri- merna	skupaj	pri- merna	manj pri- merna	skupaj	
8	9	10	11	12	13	14
188	-	188	199	-	199	
85	-	85	108	-	108	
100	-	100	174	-	174	
23	-	23	25	-	25	
396	-	396	506	-	506	
20	-	20	41	-	41	
47	-	47	57	-	57	
4	-	4	77	-	77	
100	-	100	173	-	173	
83	-	83	185	-	185	
152	-	152	182	-	182	
37	-	37	134	-	134	
443	-	443	849	-	849	
98	-	98	260	-	260	
131	-	131	335	-	335	
229	-	229	595	-	595	
60	-	60	119	-	119	
139	-	139	181	-	181	
219	-	219	393	-	393	
418	-	418	693	-	693	
29	-	29	36	-	36	
-	174	174	-	242	242	
-	436	436	-	584	584	
-	226	226	-	252	252	
-	136	136	-	197	197	
-	128	128	-	201	201	
29	1.100	1.129	36	1.476	1.512	

Okraj. Upr. obč., kat. obč.	Označ- ba v pregl. karti uprav. razdel.	Površina v ha po upoštevnikih				
		Celotna površina	gozdovj	pašniki		
				pri- merni	manj pri- merni	skupaj
1	2	3	4	5	6	7
U.o. <u>Trebnje</u>						
k.o. Ponikve	11	760	486	20	-	20
Sv. Štefan	14	727	286	27	-	27
Sevnica	15	782	362	23	-	23
Škovec	16	294	147	2	-	2
Trebnje	17	465	206	11	-	11
Vel. Loka	20	600	275	13	-	13
Skupaj:		3.628	1.762	96	-	96
Rekapitulacija po upravnik občinah						
U.o. Črnomelj		4.776	1.204	1.334	-	1.394
Kostanjevica		4.026	2.443	-	95	95
Metlika		2.104	611	612	-	612
Mirna		1.264	617	77	-	77
Mokronog		1.770	688	110	-	110
Novo mesto		6.464	3.464	406	-	406
Semič		1.929	826	366	-	366
Straža		4.642	2.833	275	-	275
Šentjernej		5.415	1.143	7	376	383
Trebnje		3.628	1.762	96	-	96
Skupaj:		36.018	15.591	3.343	471	3.814
Okraj: Ptuj						
U.o. <u>Borl-Dolane</u>						
k.o. Cirkulane	4	254	57	34	-	34
Dolane	5	233	50	14	-	14
Pristava	20	231	53	37	-	37
Bukovci	3	693	24	-	110	110
Muretinci	16	353	50	-	32	32
Stojnci	22	479	22	-	40	40
Skupaj:		2.243	256	85	182	267
U.o. <u>Cirkovce</u>						
k.o. Cirkovci	1	429	91	-	49	49
Dragonja vas	2	270	-	-	53	53

katastrskih občinah						Opomba
travniki			paš. in trav. skupaj			
pri- merna	manj pri- merna	skupaj	pri- merna	manj pri- merna	skupaj	
8	9	10	11	12	13	14
20	-	20	40	-	40	
58	-	58	85	-	85	
152	-	152	175	-	175	
35	-	35	37	-	37	
69	-	69	80	-	80	
36	-	36	49	-	49	
370	-	370	466	-	466	
za okraj N o v o mesto						
=====						
683	-	683	2.077	-	2.077	
-	558	558	-	653	653	
134	-	134	746	-	746	
198	-	198	275	-	275	
396	-	396	506	-	506	
443	-	443	849	-	849	
229	-	229	595	-	595	
418	-	418	693	-	693	
29	1.100	1.129	36	1.476	1.512	
370	-	370	466	-	466	
2.900	1.558	4.558	6.243	2.129	8.372	
85	-	85	119	-	119	
57	-	57	71	-	71	
44	-	44	81	-	81	
-	110	110	-	220	220	
-	60	60	-	92	92	
-	61	61	-	101	101	
186	231	417	271	413	684	
-	88	88	-	137	137	
-	62	62	-	115	115	

Okraj Upr. obč., kat. obč.	Označ. ba v pregl. karti uprav. razdel.	Površina v ha po upoštevni pašniki				
		Celotna površina	gozdovi	pašniki		
				pri- merna	manj pri- merna	skupaj
1	2	3	4	5	6	7
k.o. Gorica	3/1	617	257	-	81	81
Mihovci	4	486	4	-	64	64
Pleterje	5	858	305	-	75	75
Pongerci	6	302	18	-	48	48
Sp. Jablane	7	511	-	-	129	129
St. arošinci	8	304	95	-	39	39
Stražgonca	9/1	295	19	-	84	84
Šikole	10	572	16	-	110	110
Zg. Jablane	11	159	-	-	40	40
Sv. Lovrenc						
na D.p.	25/2	886	361	-	77	77
Župeča vas	32/2	697	199	-	112	112
Skupaj:		6.386	1.365	-	961	961
<u>U.o. Desternik</u>						
k.o. Biš	1	685	107	65	-	65
Bišečki vrh	2	474	208	33	-	33
Desenci	3	254	45	30	-	30
Desternik	4	74	10	5	-	5
Dolič	5	137	38	7	-	7
Drstelja	6	286	115	24	-	24
Janežovski vrh	8	148	31	13	-	13
Jiršovec	9	555	220	66	-	66
Ločki vrh	12	81	6	5	-	5
Svetinci	13	303	85	17	-	17
Trnovski vrh	15	279	119	22	-	22
Vintarovec	16	312	93	17	-	17
Zg. Velovlek	17	265	104	21	-	21
Janežovci	7	588	156	-	68	68
Levanjci	10	414	79	-	45	45
Ločič	11	338	36	-	50	50
Trnovska vas	14	599	72	-	63	63
Skupaj:		5.792	1.524	325	226	551
<u>U.o. Gorišnica</u>						
k.o. Bresnica	2	469	238	22	-	22
Formin	4	318	71	12	-	12
Gorišnica	6	335	10	21	-	21
Podgorci	11	295	109	22	-	22
Polenci	12/1	625	206	54	-	54
Prerad	13	128	26	10	-	10
Slomi	15	602	223	47	-	47
Tibolci	17	252	64	25	-	25

katastrskih občinah						Opomna
travniki			paš. in trav. skupaj			
pri- merna	manj pri- merna	skupaj	pri- merna	manj pri- merna	skupaj	
8	9	10	11	12	13	14
-	112	112	-	193	193	
-	126	126	-	190	190	
-	109	109	-	184	184	
-	116	116	-	164	164	
-	203	203	-	332	332	
-	-	-	-	39	39	
-	40	40	-	224	124	
-	213	213	-	323	323	
-	38	38	-	78	78	
-	80	80	-	157	157	
-	51	51	-	163	163	
-	1.238	1.238	-	2.199	2.199	
286	-	286	351	-	351	
40	-	40	73	-	73	
78	-	78	108	-	108	
2	-	2	7	-	7	
15	-	15	22	-	22	
38	-	38	62	-	62	
18	-	18	31	9	31	
53	-	53	119	-	119	
4	-	4	9	-	9	
69	-	69	86	-	86	
14	-	14	36	-	36	
62	-	62	79	-	79	
55	-	55	76	-	76	
-	119	119	-	187	187	
-	145	145	-	190	190	
-	125	125	-	175	175	
-	229	229	-	292	292	
734	618	1.352	1.059	844	1.903	
58	-	58	80	-	80	
44	-	44	56	-	56	
77	-	77	98	-	98	
28	-	28	50	-	50	
70	-	70	124	-	124	
22	-	22	32	-	32	
168	-	168	215	-	215	
48	-	48	73	-	73	

Okraj Upr. obč., kat. obč.,	Označ- ba v pregl. karti uprav. razdel.	Površina v ha po upoštevnikih				
		Celotna površina	gozdovi	pašniki		
				pri- merna	manj pri- merna	skupaj
1	2	3	4	5	6	7
k.o. Zamušani	19	352	63	21	-	21
Borovci	1	156	10	-	5	5
Cvetkovci	3	561	20	-	49	49
Gajevci	5	427	10	-	49	49
Mala vas	7	255	20	-	22	22
Mezgovci	8	276	-	-	11	11
Moškanjci	9	557	8	-	28	28
Osluševci	10	229	26	-	14	14
Prvinci	14	249	46	-	9	9
Sobetinci	16	174	32	-	6	6
Zagojiči	18	99	15	9	7	7
Skupaj:		6.359	1.197	234	200	434
U.o. <u>Juršinci</u>						
k.o. Bodkovci	1	274	111	25	-	25
Bratislavci	2	389	120	20	-	20
Drbetinci	3	214	49	16	-	16
Dragovič	4	140	21	9	-	9
Gradiščak	5	32	9	2	-	2
Grlinci	6	373	105	32	-	32
Hlaponci	7	283	126	51	-	51
Hvaletinci	8	380	62	46	-	46
Juršinci	9	306	116	22	-	22
Kukava	10	204	65	14	-	14
Mostje	11	797	102	51	-	51
Novinci	12	320	128	28	-	28
Polenci (del)	12/2	247	99	21	-	21
Polenšak	13	161	55	13	-	13
Rjavci	14	211	69	25	-	25
Rotman	15	165	56	12	-	12
Sakušak	16	241	62	24	-	24
Senčak	17	204	85	14	-	14
Slavšina	18	145	22	12	-	12
Vitomarci	19	389	49	35	-	35
Zagorci	20	459	165	47	-	47
Skupaj:		5.934	1.676	519	-	519
U.o. <u>Lešje</u>						
k.o. Doklece	5	453	246	29	-	29
Lešje	11	426	143	18	-	18
Pečke	13	488	165	37	-	37
Ptujska gora	15	89	20	10	-	10
Stogovci	19	142	46	12	-	12
Štatenberg	25	669	251	55	-	55

katastrskih občinah

travniki			paš. in trav. skupaj			
pri- merna	manj pri- merna	skupaj	pri- merna	manj pri- merna	skupaj	
8	8	10	11	12	12	14
56	-	56	77	-	77	
-	1	1	-	6	6	
-	69	69	-	118	118	
-	70	70	-	119	119	
-	48	48	-	70	70	
-	50	50	-	61	61	
-	141	141	-	169	169	
-	42	42	-	56	56	
-	4	4	-	13	13	
-	4	4	-	10	10	
-	1	1	-	8	8	
571	430	1.001	805	630	1.435	
26	-	26	51	-	51	
71	-	71	91	-	91	
15	-	15	31	-	31	
9	-	9	18	-	18	
1	-	1	3	-3	3	
111	-	111	143	-	143	
85	-	85	136	-	136	
91	-	91	137	-	137	
38	-	38	60	-	60	
6	-	6	20	-	20	
393	-	393	444	-	444	
40	-	40	68	-	68	
26	-	26	47	-	47	
14	-	14	27	-	27	
25	-	25	50	-	50	
5	-	5	17	-	17	
19	-	19	43	-	43	
16	-	16	30	-	30	
13	-	13	25	-	25	
107	-	107	142	-	142	
48	-	48	95	-	95	
1.159	-	1.159	1.678	-	1.678	
54	-	54	83	-	83	
109	-	109	127	-	127	
101	-	101	138	-	138	
16	-	16	26	-	26	
25	-	25	37	-	37	
115	-	115	170	-	170	

Okraj Upr. obč., kat. obč.,	Označ- ba v pregl. karti uprav. razdel	Površina v ha po upoštevnikih				
		Celotna površina	gozdovi	pašniki		
				pri- merna	manj pri- merna	skupaj
1	2	3	4	5	6	7
k.o. Podložje	14	700	231	-	47	47
Sestrže	16	774	284	-	42	42
Skupaj:		3.741	1.386	161	89	250
U.o. Ormož						
k.o. Ormož	1	570	89	15	-	15
Bratonečice	2	511	135	22	-	22
Cerovec	3	142	32	8	-	8
Frankovci	4	480	131	16	-	16
Gomila	5	206	22	10	-	10
Hardek	6	187	66	1	-	1
Hevmanci	7	265	62	9	-	9
Hum	8	385	84	16	-	16
Ivanjkovci	9	223	44	14	-	14
Jastrebc	10	183	22	14	-	14
Kajžar	11	86	1	6	-	6
Ključarovci	12	301	101	20	-	20
Kog	13	273	51	13	-	13
Koračice	14	711	239	39	-	39
Lahonci	16	402	97	20	-	20
Lešnica	17	476	143	40	-	40
Libanja	18	205	44	15	-	15
Litmerk	19	378	170	20	-	20
Lopešice	20	280	59	20	-	20
Mala vas	21	136	47	6	-	6
Mali Brebrov- nik	22	241	58	30	-	30
Mihalovci	23	261	59	20	-	20
Pavlovci	24	278	82	10	-	10
Pavlovski vrh	25	155	43	10	-	10
Pršetinci	26	222	72	6	-	6
Pušenci	27	295	73	15	-	15
Rakovci	28	171	45	22	-	22
Rucmanci	29	474	176	31	-	31
Runeč	30	193	67	21	-	21
Savci	31	585	149	56	-	56
Senik	32	147	62	10	-	10
Senešci	33	217	70	7	-	7
Sodinci	34	284	80	24	-	24
Stanovno	35	295	86	20	-	20
Strjanci	36	222	54	17	-	17
Sv. Miklavž	37	431	130	32	-	32
Sv. Tomaž	38	182	82	4	-	4
Šardinje	39	279	120	15	-	15
Trgovišče	40	593	168	46	-	46
Trnovci	41	366	83	34	-	34

katastrskih občinah						Opomba
travniki			paš. in trav. skupaj			
pri- merna	manj pri- merna	skupaj	pri- merna	manj pri- merna	skupaj	
8	9	10	11	12	13	14
-	283	283	-	330	330	
-	258	258	-	300	300	
420	541	961	581	630	1.211	
63	-	63	78	-	78	
114	-	114	136	-	136	
8	-	8	16	-	16	
56	-	56	72	-	72	
16	-	16	26	-	26	
20	-	20	21	-	21	
33	-	33	42	-	42	
38	-	38	54	-	54	
42	-	42	56	-	56	
24	-	24	38	-	38	
2	-	2	8	-	8	
45	-	45	65	-	65	
29	-	29	42	-	42	
106	-	106	145	-	145	
49	-	49	69	-	69	
78	-	78	118	-	118	
38	-	38	53	-	53	
22	-	22	42	-	42	
38	-	38	58	-	58	
10	-	10	16	-	16	
22	-	22	52	-	52	
36	-	36	56	-	56	
47	-	47	57	-	57	
6	-	6	16	-	16	
26	-	26	32	-	32	
26	-	26	41	-	41	
19	-	19	41	-	41	
55	-	55	86	-	86	
9	-	9	30	-	30	
115	-	115	171	-	171	
9	-	9	19	-	19	
21	-	21	28	-	28	
32	-	32	56	-	56	
35	-	35	55	-	55	
55	-	55	72	-	72	
65	-	65	97	-	97	
15	-	15	19	-	19	
13	-	13	28	-	28	
73	-	73	119	-	119	
40	-	40	74	-	74	

Okraj Upr. obč., kat. obč.	Označ- ba v pregl. karti uprav. razdel.	Površina v ha po upoštevnih				
		Celotna površina	gozdovi	pašniki		
				pri- merna	manj pri- merna	skupaj
1	2	3	4	5	6	7
k.o. Veličane	42	268	46	26	-	26
Vel. Brebrov- nik	43	301	64	32	-	32
Vel. Nedelja	44	773	263	23	-	23
Vičanci	45	367	86	24	-	24
Vinski vrh	46	445	88	31	-	31
Vuzmetinci	47	216	51	18	-	18
Zasavci	48	169	71	10	-	10
Žerovinci	49	372	125	16	-	16
Žvab	50	78	16	6	-	6
Iača ves	15	150	28	12	-	12
Skupaj:		15.430	4.230	952	-	952
<u>U.o. Ptuj</u>						
k.o. Krčevina p. Pt.	1	553	103	37	-	37
Ptuj	2	275	26	4	-	4
Zg. breg	4	196	9	9	-	9
Brstje	6	290	14	11	-	11
Grajenščak	10	440	177	49	-	49
Krčevina pri Vur.	14	899	336	76	-	76
Markovci	15	421	51	59	-	59
Nova vas pri Mark.	17	506	22	26	-	26
Mestni vrh	16	528	154	59	-	59
Nova vas p. Pt.	18	267	83	25	-	25
Slovenja vas	24	460	41	69	-	69
Sp. Vel ovlek	26	428	69	44	-	44
Spuhlja	27	468	32	13	-	13
Vumpah	29	465	187	15	-	15
Zaborci	30	486	55	18	-	18
Kicar	13	250	61	15	-	15
Spod. breg	3/1	663	13	-	13	13
Apače	5	656	185	-	43	43
Dornava	7	511	10	-	19	19
Gorečja vas	8	900	266	-	84	84
Grajena	9	177	60	-	10	10
Hajdina	11	782	108	-	60	60
Hajdoše	12	257	8	-	40	40
Pacinje	19	282	58	-	25	25
Podvinci	20	601	151	-	13	13
Rogoznica	21	391	37	-	40	40
Prepolje	22/1	870	320	-	35	35
Skorba	23	242	13	-	42	42
Sv. Lovreno na D.p.	25/1	485	360	-	7	7

katastrskih obrčinah						Opomba
travniki			paš. in trav. skupaj			
pri- merna	manj pri- merna	skupaj	pri- merna	manj pri- merna	skupaj	
8	9	10	11	12	13	14
31	-	31	57	-	57	
43	-	43	75	-	75	
76	-	76	99	-	99	
68	-	68	92	-	92	
37	-	37	68	-	68	
26	-	26	44	-	44	
12	-	12	22	-2	22	
56	-	56	72	-	72	
5	-	5	11	-	11	
25	-	25	37	-	37	
1.929	-	1.929	2.881	-	2.881	
66	-	66	103	-	103	
63	-	63	67	-	67	
49	-	49	58	-	58	
72	-	72	83	-	83	
49	-	49	98	-	98	
84	-	84	160	-	160	
69	-	69	128	-	128	
76	-	76	102	-	102	
64	-	64	123	-	123	
29	-	29	54	-	54	
92	-	92	161	-	161	
127	-	127	171	-	171	
50	-	50	63	-	63	
61	-	61	76	-	76	
75	-	75	93	-	93	
20	-	20	35	-	35	
-	185	185	-	198	198	
-	122	122	-	165	165	
-	87	87	-	106	106	
-	13	13	-	97	97	
-	35	35	-	45	45	
-	44	44	-	104	104	
-	56	56	-	96	96	
-	46	46	-	71	71	
-	49	49	-	62	62	
-	84	84	-	124	124	
-	5	5	-	40	40	
-	41	41	-	83	83	
-	2	2	-	9	9	

Okraj Upr. obč., kat. obč.	Označ- ba v pregl. karti uprav. razdel.	Površina v ha po upoštevnih				
		Celotna površina	gozdovi	pašniki		
				pri- merna	manj pri- merna	skupaj
1	2	3	4	5	6	7
k.o. Starše	28	489	54	-	15	15
Zlatoličje	31	440	177	-	49	49
Župeča vas	32/1	186	45	-	35	35
Skupaj:		14.864	3.285	529	530	1.059
<u>U.o. Središče ob Dr.</u>						
k.o. Grabe	1	553	252	8	-	8
Obrež	2	800	259	61	-	61
Središče	3	1.148	206	139	-	139
Šalovci	4	576	257	21	-	21
Vitanj	5	244	82	11	-	11
Vodranci	6	361	160	14	-	14
Skupaj:		3.682	1.216	254	-	254
<u>U.o. Videm pri Pt.</u>						
k.o. Dravci	3	269	57	38	-	38
Dravinjski vrh	4	279	61	39	-	39
Sp. Breg	3/2	825	21	20	-	20
Kozminci	10	159	59	20	-	20
Mala Varnica	15	218	55	44	-	44
Stanošina	24	328	110	30	-	30
Šturmovci	26	198	28	32	-	32
Zakl	32	186	63	22	-	22
Zgor. Leskovec	33	148	41	19	-	19
Zgor. Pristava	34	727	297	44	-	44
Jurovci	9	356	14	-	26	26
Lancova vas	11	440	20	-	33	33
Pobrežje	16	616	42	-	28	28
Sela	21	348	53	-	36	36
Trnovec	28	151	16	-	11	11
Skupaj:		5.248	937	308	134	442
Rekapitulacija po upravnih občinah						
=====						
U.o. Borl-Dolane		2.243	256	85	182	267
Cirkovce		6.386	1.365	-	961	961
Desternik		5.792	1.524	325	226	551
Gorišnica		6.359	1.197	234	200	434
Juršinci		5.934	1.676	519	-	519
Lešje		3.741	1.386	161	89	250

katastrskih občinah						Opomba
travniki			paš. in trav. skupaj			
pri- merna	manj pri- merna	skupaj	pri- merna	manj pri- merna	skupaj	
8	9	10	11	12	13	14
-	44	44	-	59	59	
-	49	49	-	98	98	
-	-	-	-	35	35	
1.046	862	1.908	1.575	1.392	2.967	
47	-	47	55	-	55	
77	-	77	138	-	138	
136	-	136	275	-	275	
67	-	67	88	-	88	
22	-	22	33	-	33	
42	-	42	56	-	56	
391	-	391	645	-	645	
37	-	37	75	-	75	
37	-	37	76	-	76	
191	-	191	211	-	211	
34	-	34	54	-	54	
47	-	47	91	-	91	
96	-	96	126	-	126	
93	-	93	125	-	125	
35	-	35	57	-	57	
31	-	31	50	-	50	
160	-	160	204	-	204	
-	69	69	-	95	95	
-	24	24	-	57	57	
-	117	117	-	145	145	
-	16	16	-	52	52	
-	8	8	-	19	19	
761	234	995	1.069	368	1.437	
za okraj P t u j						
186	231	417	271	413	684	
-	1.238	1.238	-	2.199	2.199	
734	618	1.352	1.059	844	1.903	
571	430	1.001	805	630	1.435	
1.159	-	1.159	1.678	-	1.678	
420	541	961	581	630	1.211	

Okraj Upr. obč., kat. obč.	Označ- ba v pregl. karti uprav. razdel.	Površina v ha po upoštevni				
		Celotna površina	gozdovi	Pašniki		
				pri- merna	manj pri- merna	skupaj
1	2	3	4	5	6	7
U.o.Ormož		15.430	4.230	952	-	952
Ptuj		14.864	3.285	529	530	1.059
Središče ob Dr.		3.682	1.216	254	-	254
Videm pri Pt.		5.248	937	308	134	442
Skupaj:		69.679	17.072	3.367	2.322	5.689

Okraj Trbovlje:						
=====						
U.o.Brežice						
k.o.Brežice	1	161	8	27	-	27
Arnova sela	2	291	76	30	-	30
Artiče	3	214	26	17	-	17
Dolenja vas	5/2	425	152	25	-	25
Curnovec	15	336	141	33	-	33
Dednja vas	19	269	87	24	-	24
Drenovec	20	396	2	30	-	30
Krška vas	28/1	1.768	136	282	-	282
Loče	29	356	4	56	-	56
Mihalovec	31	327	-	89	-	89
Mostec	32	360	35	79	-	79
Oklukova gora	33	131	38	13	-	13
Rigonca	41	132	-	4	-	4
Sela	42	1.099	502	178	-	178
Slogonsko	44	273	57	21	-	21
Št.Lenart	49	453	97	46	-	46
Vitna vas	53	479	135	57	-	57
Gor.Obrež	58	79	3	6	-	6
Brezina	7	116	9	-	11	11
Bušča vas	12	554	170	-	19	19
Cerklje	14/1	1.054	107	-	217	217
Bukošek	10	566	260	-	36	36
Črnc	17	333	7	-	18	18
Gaberje	21	291	90	-	18	18
Rakovec	40	100	-	-	7	7
Trnje	50	119	-	-	2	2
Vel.Obrež	52	540	8	-	30	30
Zakot	56	108	4	-	10	10
Skupaj:		11.330	2.154	1.017	368	1385

katastrskih občinah						Opomba
travniki			paš. in trav. skupaj			
pri- merna	manj pri- merna	skupaj	pri- merna	manj pri- merna	skupaj	
8	9	10	11	12	13	14
1.929	-	1.929	2.881	-	2.881	
1.046	-862	1.908	1.575	1.392	2.967	
391	-	391	645	-	645	
761	234	995	1.069	368	1.437	
7.197	4.154	11.351	10.564	6.476	17.040	
25	-	25	52	-	52	
56	-	56	86	-	86	
51	-	51	68	-	68	
60	-	60	85	-	85	
47	-	47	80	-	80	
49	-	49	73	-	73	
118	-	118	148	-	148	
190	-	190	472	-	472	
56	-	56	112	-	112	
25	-	25	114	-	114	
65	-	65	144	-	144	
28	-	28	41	-	41	
45	-	45	49	-	49	
120	-	120	298	-	298	
78	-	78	99	-	99	
77	-	77	123	-	123	
70	-	70	127	-	127	
18	-	18	24	-	24	
-	48	48	-	59	59	
-	76	76	-	95	95	
-	74	74	-	291	291	
-	117	117	-	153	153	
-	143	143	-	161	161	
-	33	33	-	51	51	
-	35	35	-	42	42	
-	47	47	-	49	49	
-	280	280	-	310	310	
-	33	33	-	43	43	
1.178	886	2.064	2.195	1.254	3.449	

Okraj Upr. obč., kat. obč.	Označ- ba v pregl. karti uprav. razdel.	Površina v ha po upoštevnih				
		Celotna površina	gozdovi	pašniki		skupaj
				pri- merna	manj pri- merna	
1	2	3	4	5	6	7
<u>U.o.Radeče</u>						
k.o.Loka pri Zi- danem mostu	4	371	140	29	-	29
Sv.Jurij	10	339	159	16	-	16
Skupaj:		710	299	45	-	45
<u>U.o.Sevnica</u>						
k.o.Brezovo	4	448	250	27	-	27
Šmarje	25	288	124	16	-	16
Skupaj:		736	374	43	-	43
<u>U.o.Videm-Krško</u>						
k.o.Videm- Sta- ra vas	2	358	42	30	-	30
Videm ob Savi	3	120	17	19	-	19
Drnovo	6	1.080	1	321	-	321
Leskovec	8	1147	182	162	-	162
Pesje	9	351	175	14	-	14
Površje	11	794	268	196	-	196
Vel.Mraševo	7/2	250	136	-	1	1
Smednik	15	1.615	993	-	55	55
Vel.Podlog	19	1.300	134	-	251	251
Senuše	14	1.303	517	71	-	71
Cerklje x) Krška vas x)						
Skupaj		8.318	2.465	813	307	1.120
Rekapitulacija po upravnih občinah						
U.o.Brežice		11.330	2.154	1.017	368	1.385
Radeče		710	299	45	-	45
Sevnica		736	374	43	-	43
Videm-Krško		8.318	2.465	813	307	1.120
Skupaj:		21.094	5.292	1.918	675	2.593

katastrskih občinah						Opomba
travniki			paš. in trav. skupaj			
pri- merna	manj pri- merna	skupaj	pri- merna	manj pri- merna	skupaj	
8	9	10	11	12	13	14
38	-	38	67	-	67	
34	-	34	50	-	50	
72	-	72	117	-	117	
39	-	39	66	-	66	
31	-	31	47	-	47	
70	-	70	113	-	113	
67	-	67	97	-	97	
17	-	17	36	-	36	
157	-	157	478	-	478	
250	-	250	412	-	412	
36	-	36	50	-	50	
123	-	123	319	-	319	
-	70	70	-	71	71	
-	819	819	-	874	874	
-	116	116	-	367	367	
187	-	187	258	-	258	
837	1.005	1.842	1.650	1.312	2.962	x) Površine se niso znane, ker sta prvotni k.o. z novo uprav. razdel. deljeni
za okraj Trbovlje						
1.178	886	2.064	2.195	1.254	3.449	
72	-	72	117	-	117	
70	-	70	113	-	113	
837	1.005	1.842	1.650	1.312	2.962	
2.157	1.891	4.048	4.075	2.566	6.641	

Okraj. Upr. obč., kat. obč.	Označ- ba v pregl. karti uprav. razdel.	Površina v ha po upoštevnih				
		Celotna površina	gozdovi	pašniki		
				pri- merna	manj pri- merna	skupaj
1	2	3	4	5	6	7
REKAPITULACIJA PO OKRAJIH						
Okraj	Štev. k.o.					
Celje	73.	35.886	11.273	2.764	88	2.852
Gorica	24	11.613	1.832	2.606	-	2.606
Kočevje	1	566	313	54	-	54
Koper	6	2.268	86	686	-	686
Kranj	60	26.297	10.626	813	360	1.173
Ljubljana	114	66.900	21.354	4.437	594	5.031
Maribor	140	51.678	14.598	3.197	720	3.917
Murska Sobota	211	101.401	20.941	5.302	33	5.335
Novo mesto	42	36.018	15.591	3.343	471	3.814
Ptuj	187	69.679	17.072	3.367	2.322	5.689
Trbovlje	44	21.094	5.292	1.918	675	2.593
SKUPAJ:	902	423.400	118.978	28.487	5.263	33.750

katastrskih občinah.						Opomba
travniki			paš. in trav. skupaj			
pri- merna	manj pri- merna	skupaj	pri- merna	manj pri- merna	skupaj	
8	9	10	11	12	13	14
ZA SLOVENIJO						
=====						
8.494	216	8;710	11:258	304	11:562	
2.733	-	2.733	5.339	-	5.339	
31	-	31	85	-	85	
458	-	458	1:144	-	1:144	
2.067	1.242	3:309	2:880	1:602	4:482	
15.780	1.827	17:607	20:217	2:421	22:638	
8:072	2.866	10:938	11.269	3.586	14:855	
19.817	251	20:068	25:119	284	25:403	
2:900	1:658	4:558	6:243	2:129	8:372	
7:197	4:154	11:351	10:564	6:476	17:040	
2.157	1.891	4.048	4.075	2.566	6.641	
69.706	14.105	83.811	98.193	19.368	117.561	
=====						

SPLOŠNA PREGLEDNICA

površin okrajev, področij pod 500 m n.m.v.,
naplavljenega sveta sploh in pokritega s
travniki ter pašniki v ha - po okrajih

O k r a j	Površina v ha			Za gojenje topol upoštevno naplavinško področje v ha																
	okraja	področja iz-		celotno s tlemi				p o k r i t o									19	20		
		pod 500 m n.m.v.	(3:2) %	primer- ni	manj primer- ni	skupaj (5+6)	% (7:3)	pašniki s tlemi			travniki s tlemi			pašniki in travniki s tlemi						
1	2	3	4	5	6	7	8	primer- ni	manj primer- ni	skupaj	10	11	12	13	14	15	16	17	18	(17:3)
Celje	231347	140020	65	37.035	1.430	39.065	28	2.764	28	2.852	8.494	216	8.710	11.258	304	11.562	8	5	17	
Gorica	240960	90940	37	15.133	-	15.133	17	2.676	-	2.606	2.733	-	2.733	5.339	-	5.339	6	2	6	
Kočevje	123468	32260	26	2.900	-	2.900	9	54	-	54	31	-	31	85	-	85	0,3	0,07	2	
Koper	194556	77050	40	7.110	-	7.110	9	686	-	686	458	-	458	1.144	-	1.144	2	0,4	4	
Kranj	213237	46820	22	13.723	14.101	27.824	59	813	360	1.173	2.067	1.242	3.309	2.880	1.602	4.482	10	2	13	
Ljubljana	272064	104760	38	45.976	20.356	66.332	63	4.437	594	5.031	15.780	1.827	17.607	20.217	2.421	22.638	22	8	24	
Maribor	228390	116020	51	44.705	9.831	54.536	47	3.197	720	3.917	8.072	2.866	10.938	11.269	3.586	14.855	13	6	24	
M.Sebota	133556	133556	100	94.514	3.237	97.751	73	5.302	33	5.335	19.817	251	20.068	25.119	284	25.403	19	19	73	
Novo mesto	171283	146940	86	34.954	6.574	41.528	28	3.343	471	3.814	2.900	1.658	4.558	6.243	2.129	8.372	6	5	24	
Ptuj	92439	91460	99	40.125	22.303	68.428	75	3.367	2.322	5.689	7.197	4.154	11.351	10.564	6.476	17.040	19	18	74	
Trbovlje	123760	95840	77	16.400	7.600	24.000	25	1.948	675	2.593	2.157	1.891	4.048	4.075	2.566	6.641	7	5	19	
Skupaj:	2,025060	1,075666	53	359.175	85.432	444.607	41	28.487	5.263	33.750	69.706	14.105	83.811	98.193	19.368	117.561	11	6	22	

O p o m b a : Področje izpod 500 m n.m.v. predstavlja klimatični okvir za gojenje topol sploh (podnebje splošno primerno).
Upoštevno naplav.področje tvori širše topolovo potencialno rastišče.
Pašniki in travniki, ki ležijo na naplavinah (aluvijih) gradijo ožje topolovo potencialno rastišče.

P O D R O B N A P R E G L E D N I C A
travnikov in pašnikov kmetijskih posestev
SLP na naplavinah /področje pod 500 m n.m.
v./ po okrajih, katastrskih občinah in
upravnih organih.

Pek. št.	Okraj, upravni organ in katastrska občina	Pašniki			Travniki			Skupaj ha
		prim.	manj prim.	skupaj	prim.	manj prim.	skupaj	
1	2	3	4	5	6	7	8	9
	Okraj Celje =====							
1.	K.G. <u>Arja vas</u> k.o. <u>Kasaze</u> k.o. <u>Petrovče</u>	0,3 - -	- - -	0,3 - -	- 0,2 -	- - -	- 0,2 -	
	Skupaj:	0,3	-	0,3	0,2	-	0,2	0,5
2.	Ekonom. <u>Celje</u> -- SLP k.o. <u>Liseo</u>	0,2	-	0,2	1,8	-	1,8	
	Skupaj:	0,2	-	0,2	1,8	-	1,8	2,0
3.	K.G. <u>Kostrivnica</u> k.o. <u>Pristava</u> k.o. <u>Roginjska g.</u> k.o. <u>Regatec</u>	1,0 0,2 6,1	- - -	1,0 0,2 6,1	21,6 0,5 18,4	- - -	21,6 0,5 18,4	
	Skupaj:	7,3	-	7,3	40,5	-	40,5	47,8
4.	K.G. <u>Java pri Celju</u> k.o. <u>Bukovžlak</u> k.o. <u>Trnovlje</u>	3,2 - -	- 0,1 -	3,2 0,1 -	27,3 - -	- 1,3 -	27,3 1,3 -	
	Skupaj:	3,2	0,1	3,3	27,3	1,3	28,6	31,9
5.	K.g. <u>Loče</u> -- sel.p. k.o. <u>Sv. Jernej</u>	14,7	-	14,7	-	-	-	
	Skupaj:	14,7	-	14,7	-	-	-	14,7
6.	K.P. <u>Slav. Konjice</u> k.o. <u>Konjice</u>	0,9	-	0,9	5,3	-	5,3	
	Skupaj:	0,9	-	0,9	5,3	-	5,3	6,2
7.	P.K.Š. <u>Šentjur</u> k.o. <u>Sv. Primož</u> k.o. <u>Zagaj</u>	0,1 0,9	- -	0,1 0,9	- 14,2	- -	- 14,2	
	Skupaj:	1,0	-	1,0	14,2	-	14,2	15,2
8.	K.G. <u>Vrbje-Žalec</u> k.o. <u>Žalec</u>	-	-	-	0,2	-	0,2	
	Skupaj:	-	-	-	0,2	-	0,2	0,2
9.	K.G. <u>Založe</u> k.o. <u>Polzela</u>	3,9	-	3,9	0,1	-	0,1	
	Skupaj:	3,9	-	3,9	0,1	-	0,1	4,0

Tek. št.	Okraj, upravni organ in katastrska občina	Pasniki			Trevniki			Skupaj ha
		prim.	manj prim.	skupaj	prim.	manj prim.	skupaj	
1	2	3	4	5	6	7	8	9
10.	K.g. Žovnek k.o. Podvrh k.o. Latkova vas	--	--	--	0,2	--	0,2	
	Skupaj:	--	--	--	0,3	--	0,3	0,3
	Skupaj za OLO	31,5	0,1	31,6	89,9	1,3	91,2	122,8
	Opomba: K.G. = Kmetijsko gospodarstvo K.P. = Kmetijsko posestvo P.K.Š. = Posestvo kmetijske šole							
	<u>Okraj Gorica</u> =====							
1.	S.K.G. Ajševica k.o. Ozeljan k.o. Pristava k.o. Vrtojba	5,8	--	5,8	22,1	--	22,1	
	Skupaj:	6,2	--	6,2	23,3	--	23,3	29,5
	Skupaj za OLO	6,2	--	6,2	23,3	--	23,3	29,5
	Opomba: S.K.G. = Splošno kmetijsko gospodarstvo							
	<u>Okraj Kočevje</u>							
	<u>Okraj Koper</u> =====							
1.	K.P. Mala Bukovica k.o. Kosele k.o. M. Bukovica	1,8	--	1,8	10,9	--	10,9	
	Skupaj:	1,8	--	1,8	20,9	--	20,9	22,7
2.	K.G. Škocjan - Ankaran k.o. Ankaran	6,0	--	6,0	10,0	--	10,0	
	Skupaj:	6,0	--	6,0	10,0	--	10,0	16,0
	Skupaj za OLO	7,8	--	7,8	30,9	--	30,9	38,7

Tek. št.	Okraj, upravni organ in katastrska občina	Pašniki v ha s tlemi			Travniki za topolo			Skupaj ha
		prim.	manj prim.	skupaj	prim.	manj prim.	skupaj	
1	2	3	4	5	6	7	8	9
	Okraj Kranj =====							
1.	K.P. Cerklje							
	k.o. Založ	1,6	-	1,6	19,4	-	19,4	
	k.o. Grad	-	0,2	0,2	-	-	-	
	k.o. Cerklje	-	-	-	-	4,8	4,8	
	k.o. Češnjevk	-	-	-	-	1,5	1,5	
	k.o. Lahovče	-	-	-	-	9,2	9,2	
	k.o. Pšata	-	-	-	-	0,7	0,7	
	k.o. Sp. Brnik	-	-	-	-	0,8	0,8	
	k.o. Velesovo	0,9	-	0,9	-	2,1	2,1	
	k.o. Zg. Brnik	0,2	-	0,2	-	0,8	0,8	
	Skupaj:	2,7	0,2	2,9	19,4	18,9	38,3	41,2
2.	K.P. Kranj							
	k.o. Kranj	-	-	-	-	7,4	7,4	
	Skupaj:	-	-	-	-	7,4	7,4	7,4
3.	Ekonom. bolnice Kranj							
	k.o. Podbrezje	0,6	-	0,6	16,2	-	16,2	
	k.o. Žeje	-	-	-	1,6	-	1,6	
	Skupaj:	0,6	-	0,6	17,8	-	17,8	18,4
4.	K.G. Mavčiče							
	k.o. Breg	0,2	-	0,2	-	-	-	
	k.o. Jama	1,3	-	1,3	2,9	-	2,9	
	k.o. Praše	1,6	-	1,6	0,7	-	0,7	
	k.o. Mavčiče	0,6	-	0,6	0,6	-	0,6	
	Skupaj:	3,7	-	3,7	4,2	-	4,2	7,9
5.	K.P. Naklo							
	k.o. Naklo	-	-	-	0,8	-	0,8	
	k.o. Pivka	-	0,2	0,2	-	0,6	0,6	
	Skupaj:	-	0,2	0,2	0,8	0,6	1,4	1,6
6.	K.P. Podvin pri Mošnjah							
	k.o. Mošnje	-	-	-	12,0	-	12,0	
	Skupaj:	-	-	-	12,0	-	12,0	12,0
7.	K.P. Šenčur							
	k.o. Šenčur	-	-	-	10,0	-	10,0	
	k.o. Voglje	-	-	-	-	0,7	0,7	
	Skupaj:	-	-	-	10,0	0,7	10,7	10,7

Tek. št.	Okraj, upravni organ in katastrska občina	Pašniki			Travniki			Skupaj ha
		prim.	manj prim.	skupaj	prim.	manj prim.	skupaj	
1	2	3	4	5	6	7	8	9
8.	K.P. Škofja Loka							
	k.o. Godešič	0,3	-	0,3	5,1	-	5,1	
	k.o. Stara Loka	3,4	-	3,4	2,7	-	2,7	
	k.o. Suha	1,2	-	1,2	4,8	-	4,8	
	k.o. Škofja Loka	-	-	-	6,2	-	6,2	
	k.o. Stari dvor	-	0,6	0,6	-	1,6	1,6	
	Skupaj:	4,9	0,6	5,5	18,8	1,6	20,4	25,9
9.	K.P. Žabnica							
	k.o. Bitnje	4,6	-	4,6	8,7	-	8,7	
	k.o. Žabnica	-	-	-	0,2	-	0,2	
	Skupaj:	4,6	-	4,6	8,9	-	8,9	13,5
	Skupaj za OLO	16,5	1,0	17,5	91,9	29,2	121,1	138,6
	Okraj Ljubljana =====							
1.	K.P. Bokalce							
	k.o. Podsmreka	-	-	-	2,4	-	2,4	
	k.o. Šujica	1,1	-	1,1	-	-	-	
	k.o. Brezovica	-	-	-	7,5	-	7,5	
	Skupaj:	1,1	-	1,1	9,9	-	9,9	11,0
2.	K.P. Boštanj							
	k.o. Šlivenca	-	-	-	104,0	-	104,0	
	Skupaj:	-	-	-	104,0	-	104,0	104,0
3.	K.P. Brest pri Igu							
	k.o. Dobravica	-	-	-	2,3	-	2,3	
	k.o. Ig	-	-	-	0,9	-	0,9	
	k.o. Iška Loka	-	-	-	20,3	-	20,3	
	k.o. Tomišelj	2,5	-	2,5	61,6	-	61,6	
	Skupaj:	2,5	-	2,5	85,1	-	85,1	87,6
4.	K.P. "Cankarjevo" Verž							
	k.o. Borovnica	-	-	-	25,0	-	25,0	
	k.o. Brezovica	0,6	-	0,6	18,1	-	18,1	
	k.o. Blat. Brezovica	-	-	-	6,4	-	6,4	
	Skupaj:	0,6	-	0,6	49,5	-	49,5	50,1

Tek. št.	Okraj, upravni organ in katastrska občina	Pašniki			Travniki			Skupaj ha
		prim.	manj prim.	skupaj	prim.	manj prim.	skupaj	
5.	KZZ Črnelo	1,0	-	1,0	22,0	-	22,0	
	k.o. Podrečje	-	-	-	29,0	-	29,0	
	k.o. Dob	-	-	-	-	-	-	
	Skupaj:	1,0	-	1,0	51,0	-	51,0	52,0
6.	Mest. ekonom. Domžale	3,3	-	3,3	8,2	-	8,2	
	k.o. Studa	-	-	-	-	-	-	
	Skupaj:	3,3	-	3,3	8,2	-	8,2	11,5
7.	VGŠ Groblje	-	1,0	1,0	-	2,8	2,8	
	k.o. Jarše	-	-	-	2,6	-	2,6	
	k.o. Dob	-	-	-	-	-	-	
	Skupaj:	-	1,0	1,0	2,6	2,6	5,4	6,4
8.	Ekonomija Ig - KPZ	-	-	-	34,9	-	34,9	
	k.o. Ig	-	-	-	-	-	-	
	Skupaj:	-	-	-	34,9	-	34,9	34,9
9.	K.P. Jesenkovo	-	-	-	2,2	-	2,2	
	k.o. Brezovica	-	-	-	-	-	-	
	Skupaj:	-	-	-	2,2	-	2,2	2,2
10.	Sad. dreves. Kamnik	0,7	-	0,7	10,0	-	10,0	
	k.o. Kamnik	-	-	-	-	-	-	
	Skupaj:	0,7	-	0,7	10,0	-	10,0	10,7
11.	K.P. Kamnik, obrat Repnje	-	0,6	0,6	-	9,0	9,0	
	k.o. Repnje	-	-	-	-	9,0	9,0	
	Skupaj:	-	0,6	0,6	-	9,0	9,0	9,6
12.	Ekonom. hotela "Union", Ljublj.	4,6	-	4,6	10,7	-	10,7	
	k.o. Brezovica	-	-	-	-	-	-	
	Skupaj:	4,6	-	4,6	10,7	-	10,7	15,3
13.	K.P. Ljubljana	-	-	-	235,0	-	235,0	
	k.o. Trnovsko predm.	3,0	-	3,0	30,0	-	30,0	
	k.o. Brezovica	-	-	-	-	-	-	
	Skupaj:	3,0	-	3,0	265,0	-	265,0	268,0
14.	K.P. OZZ Ljubljana	-	-	-	12,0	-	12,0	
	k.o. Prevoje	-	-	-	-	-	-	
	Skupaj:	-	-	-	12,0	-	12,0	12,0

Tek. št.	Okraj, upravni organ in katastr.občina	Pašniki			Travniki			Skupaj ha
		prim.	manj prim.	skupaj	prim.	manj prim.	skupaj	
1	2	3	4	5	6	7	8	9
15.	<u>KZZ Ponoviče</u>							
	k.o. Dol	-	-	-	13,4	-	13,4	
	k.o. Dolsko	-	-	-	4,9	-	4,9	
	k.o. Petelinje	-	0,8	0,8	-	23,6	23,6	
	Skupaj:	-	0,8	0,8	18,3	23,6	41,9	42,7
16.	<u>K.P. Pšata</u>							
	k.o. Dragomelj	4,1	-	4,1	7,6	-	7,6	
	k.o. Moste	-	-	-	-	3,0	3,0	
	k.o. Suhadole	-	-	-	3,0	-	3,0	
	k.o. Križ	1,0	-	1,0	16,0	-	16,0	
	k.o. Podgorje	-	-	-	-	0,2	0,2	
	k.o. Loka	1,8	-	1,8	39,0	-	39,0	
	k.o. Trzin	-	-	-	51,0	-	51,0	
	k.o. Mengeš	-	2,0	2,0	-	22,0	22,0	
	k.o. Depala vas	-	-	-	63,0	-	63,0	
	k.o. Studa	-	-	-	22,8	-	22,8	
	k.o. Stob	-	0,6	0,6	-	45,9	45,9	
	Skupaj:	6,9	2,6	9,5	202,4	71,1	273,5	283,0
17.	<u>K.P. Smlednik</u>							
	k.o. Hraše	-	0,4	0,4	-	7,8	7,8	
	k.o. Moše	-	5,7	5,7	-	0,9	0,9	
	k.o. Smlednik	-	0,3	0,3	-	22,4	22,4	
	k.o. Zapogaj	-	0,2	0,2	-	3,2	3,2	
	Skupaj:	-	6,6	6,6	-	34,3	34,3	40,9
18.	<u>K.G. Stična</u>							
	k.o. Gorenja vas	-	-	-	13,0	-	13,0	
	Skupaj:	-	-	-	13,0	-	13,0	13,0
19.	<u>K.P. OZZ Ljublj.obrat Vodice</u>							
	k.o. Vodice	-	-	-	-	-	-	
	k.o. Repnje	-	-	-	37,9	-	37,9	
	k.o. Polje	-	-	-	-	-	-	
	k.o. Skaručna	-	-	-	-	-	-	
	Skupaj:	-	-	-	37,9	-	37,9	37,9
20.	<u>Arboretum "Volčji potok"</u>							
	k.o. Volčji potok	0,7	-	0,7	17,0	-	17,0	
	k.o. Radomlje	2,7	-	2,7	9,0	-	9,0	
	Skupaj:	3,4	-	3,4	26,0	-	26,0	29,4

Tek. št.	Okraj, upravni organ in katastrska občina	Pašniki v ha s tlemi za topolo			Travniki			Skupaj ha
		prim.	manj prim.	skupaj	prim.	manj prim.	skupaj	
21.	K.P. <u>Zadobrova</u> k.o. <u>Zadobrova</u> k.o. <u>Kašelj</u>	8,0 -	- -	8,0 -	35,0 17,0	- -	35,0 17,0	
	Skupaj:	8,0	-	8,0	52,0	-	52,0	60,0
	Skupaj za OLO	35,1	11,6	46,7	994,7	140,8	1135,5	1182,2
	Opombe: KZZ = Kmetijski znanstveni zavod VGŠ = Višja gospodinjstva šola							
	Okraj <u>Maribor</u> =====							
1.	Sad. vin. p. <u>Bresternica</u> k.o. <u>Jelovec</u>	3,6	-	3,6	1,9	-	1,9	
	Skupaj:	3,6	-	3,6	1,9	-	1,9	5,5
2.	K.P. <u>Cerkvenjak</u> k.o. <u>Gagona</u> k.o. <u>Andrejci</u> k.o. <u>Cerkvenjak</u>	7,3 0,4 0,8	- - -	7,3 0,4 0,8	27,9 2,8 2,5	- - -	27,9 3,8 2,5	
	Skupaj:	8,5	-	8,5	34,2	-	34,2	42,7
3.	K.G. <u>Cirknica</u> k.o. <u>Kaniža</u>	0,6	-	0,6	5,0	-	5,0	
	Skupaj:	0,6	-	0,6	5,0	-	5,0	5,6
4.	K.G. <u>Fradišče</u> k.o. <u>Gocova</u> k.o. <u>Sp. Verjane</u> k.o. <u>Sp. Senarska</u> k.o. <u>Zg. Senarska</u>	6,0 2,0 2,0 2,0	- - - -	6,0 2,0 2,0 2,0	25,0 1,0 10,0 5,0	- - - -	25,0 1,0 10,0 5,0	
	Skupaj:	12,0	-	12,0	41,0	-	41,0	53,0
5.	ZKG <u>Jarenina</u> k.o. <u>Vosek</u> k.o. <u>Kušernik</u> k.o. <u>Vukovje</u> k.o. <u>Sp. Jakob, dol</u> k.o. <u>Polički vrh</u> k.o. <u>Jarenin, dol</u> k.o. <u>Vukovski vrh</u>	0,2 2,0 20,0 0,6 8,0 0,5 2,7	- - - - - - -	0,2 2,0 20,0 0,6 8,0 0,5 2,7	6,1 0,3 30,8 13,4 13,1 6,7 2,6	- - - - - - -	6,1 0,3 30,8 13,4 13,1 6,7 2,6	
	Skupaj:	34,0	-	34,0	73,0	-	73,0	107,0

Tek. št.	Okraj, upravni organ in katastrska občina	Pašniki v ha s tlemi za topolo			Travniki			Skupaj ha
		prim.	manj prim.	skupaj	prim.	manj prim.	skupaj	
1	2	3	4	5	6	7	8	9
6.	K.G. <u>Javornik</u> k.o. <u>Javornik</u>	2,5	-	2,5	9,5	-	9,5	
	Skupaj:	2,5	-	2,5	9,5	-	9,5	12,0
7.	K.P. <u>Jurovski dol</u> k.o. <u>Malna</u>	3,1	-	3,1	22,9	-	22,9	
	k.o. <u>Jurovski dol</u>	23,8	-	23,8	17,2	-	17,2	
	k.o. <u>Varda</u>	1,3	-	1,3	0,4	-	0,4	
	k.o. <u>Partinje</u>	7,2	-	7,2	17,7	-	17,7	
	Skupaj:	35,4	-	35,4	58,2	-	58,2	93,6
8.	K.G. <u>Kamnica</u> k.o. <u>Kamnica</u>	29,2	-	29,2	7,2	-	7,2	
	Skupaj	29,2	-	29,2	7,2	-	7,2	36,4
9.	K.P. <u>Korena</u> k.o. <u>Zikarce</u>	2,7	-	2,7	0,1	-	0,1	
	Skupaj:	2,7	-	2,7	0,1	-	0,1	2,8
10.	ZKG <u>Kovača vas</u> k.o. <u>Zg.Bistrica</u>	0,5	-	0,5	0,6	-	0,6	
	k.o. <u>Kovača vas</u>	8,2	-	8,2	7,5	-	7,5	
	k.o. <u>Sentovec</u>	0,6	-	0,6	8,8	-	8,8	
	k.o. <u>Vrhloga</u>	-	-	-	-	0,4	0,4	
	Skupaj:	9,3	-	9,3	16,9	0,4	17,3	26,6
11.	VZP <u>Košaki</u> k.o. <u>Pokel</u>	5,0	-	5,0	13,9	-	13,9	
	k.o. <u>Orešje</u>	21,6	-	21,6	5,1	-	5,1	
	Skupaj:	26,6	-	26,6	19,0	-	19,0	45,6
12.	K.G. <u>Limbuš</u> k.o. <u>Limbuš</u>	-	20,4	20,4	-	20,6	20,6	
	Skupaj:	-	20,4	20,4	-	20,6	20,6	41,0
13.	K.G. <u>Lepi dol</u> k.o. <u>Gradiška</u>	0,8	-	0,8	15,0	-	15,0	
	k.o. <u>Vosek</u>	4,0	-	4,0	21,5	-	21,5	
	k.o. <u>Pesniški dvor</u>	6,2	-	6,2	13,7	-	13,7	
	Skupaj	11,0	-	11,0	50,2	-	50,2	61,2

Tek št.	Okraj, upravni organ in katastrska občina	Pašniki v ha s tlemi za topolo			Travniki			Skupaj ha
		prim.	manj prim.	skupaj	prim.	manj prim.	skupaj	
1	2	3	4	5	6	7	8	9
14.	K.G. Lenart v Sl.g. k.o. Zamarkova k.o. Zg.Žerjavci k.o. Sp.Porčič k.o. Sv.Lenart k.o. Radehova	- 1,0 - 5,0 2,0	- - - - -	- 1,0 - 5,0 2,0	50,0 10,0 10,0 5,0 10,0	- - - - -	50,0 10,0 10,0 5,0 10,0	
	Skupaj:	8,0	-	8,0	85,0	-	85,0	93,0
15.	K.G. Malečnik k.o. Oresje k.o. Malečnik k.o. Trčova k.o. Močna	16,6 7,1 1,7 0,1	- - - -	16,6 7,1 1,7 0,1	9,5 1,3 0,3 -	- - - -	9,5 1,3 0,3 -	
	Skupaj:	25,5	-	25,5	11,1	-	11,1	36,6
16.	K.G. Orehova vas k.o. Orehova vas k.o. Hotinja vas k.o. Rače k.o. Slivnica	- - - - -	- 2,0 2,8 7,0	- 2,0 2,8 7,0	- - - -	5,0 6,0 43,6 35,0	5,0 6,0 43,6 35,0	
	Skupaj:	-	11,8	11,8	-	89,6	89,6	101,4
17.	K.P. Oplotnica k.o. Oplotnica k.o. Zg.Grušovje	- - -	- - -	- - -	0,3 0,9 -	- - -	0,3 0,9 -	
	Skupaj:	-	-	-	1,2	-	1,2	1,2
18.	K.Z. Fala k.o. Bistrica pri R. k.o. Bistrica pri L.	- - -	6,5 5,1 -	6,5 5,1 -	- - -	12,9 0,7 -	12,9 0,7 -	
	Skupaj:	-	11,6	11,6	-	13,6	13,6	25,2
19.	K.G. Pekre k.o. Pakre	4,6 -	- -	4,6 -	- -	- -	- -	
	Skupaj:	4,6	-	4,6	-	-	-	4,6
20.	K.G. Pesnica k.o. Jelenče k.o. Pesniški dvor	18,5 9,7 -	- - -	18,5 9,7 -	18,2 30,6 -	- - -	18,2 30,6 -	
	Skupaj:	28,2	-	28,2	48,8	-	48,8	77,0
21.	K.G. Plač k.o. Čirinja k.o. Plač k.o. Zg.Vrtiče	6,0 2,4 1,2	- - -	6,0 2,4 1,2	19,3 15,9 2,9	- - -	19,3 15,9 2,9	

Tek. št.	Okraj, upravni organ in katastrska občina	Pašniki v ha s tlemi za topole			Travniki			Skupaj ha
		prim.	manj. prim.	skupaj	prim.	manj. prim.	skupaj	
1	2	3	4	5	6	7	8	9
	k.o. Plintovec	0,1	-	0,1	4,4	-	4,4	
	Skupaj:	9,7	-	9,7	42,5	-	42,5	52,2
22.	K.G. Poljčane							
	k.o. Laporje	0,4	-	0,4	18,9	-	18,9	
	k.o. Pikel	-	-	-	3,3	-	3,3	
	k.o. Lušečka vas	-	-	-	1,3	-	1,3	
	k.o. Stanovsko	-	-	-	2,9	-	2,9	
	k.o. Modraže	1,2	-	1,2	2,5	-	2,5	
	Skupaj:	1,6	-	1,6	28,9	-	28,9	30,5
23.	Žrebč. Pragersko							
	k.o. Sp. Poljskava	-	5,3	5,3	-	69,5	69,5	
	k.o. Zg. Poljskava	0,3	-	0,3	6,1	-	6,1	
	k.o. Vrhloga	-	-	-	-	3,1	3,1	
	k.o. Stražgonjci	-	2,3	2,3	-	3,9	3,9	
	Skupaj:	0,3	7,6	7,9	6,1	76,5	82,6	90,5
24.	K.G. Rače-Fram							
	k.o. Jesenca	0,1	-	0,1	7,6	-	7,6	
	k.o. Podova	-	0,1	0,1	-	20,9	20,9	
	k.o. Gorica	-	-	-	-	1,2	1,2	
	Skupaj:	0,1	0,1	0,2	7,6	22,1	29,7	29,9
25.	K.G. Radlje							
	k.o. Marenberg n.tr.	0,5	-	0,5	-	-	-	
	k.o. Marenberg z.tr.	-	0,9	0,9	-	-	-	
	k.o. Sp. Vižinga	13,2	-	13,2	-	-	-	
	Skupaj:	13,7	0,9	14,6	-	-	-	14,6
26.	K.G. Radvanje							
	k.o. Razvanje	-	1,7	1,7	-	9,6	9,6	
	Skupaj:	-	1,7	1,7	-	9,6	9,6	11,3
27.	K.G. Radvanje-Hoče							
	k.o. Sp. Hoče	-	2,0	2,0	-	20,4	20,4	
	Skupaj:	-	2,0	2,0	-	20,4	20,4	22,4
28.	K.G. Ruša							
	k.o. Ruše	-	3,2	3,2	-	5,6	5,6	
	Skupaj:	-	3,2	3,2	-	5,6	5,6	8,8
29.	K.P. Selce							
	k.o. Setarova	-	-	-	1,7	-	1,7	
	k.o. Selce	6,0	-	6,0	7,6	-	7,6	

Tek. št.	Okraj, upravni organ in katastrska občina	Pašniki			Travniki			Skupaj ha
		v ha s tlemi za topolo						
		prim.	manj prim.	skupaj	prim.	manj prim.	skupaj	
1	2	3	4	5	6	7	8	9
	k.o. Straže	0,1	-	0,1	-	-	-	
	k.o. Rogoznica	0,6	-	0,6	3,0	-	3,0	
	Skupaj:	6,7	-	6,7	12,3	-	12,3	19,0
30.	K.G. Sl. Bistrica							
	k.o. Časnjavec	-	-	-	3,7	-	3,7	
	k.o. Cigonca	-	-	-	7,3	-	7,3	
	k.o. Sp. Nova vas	-	-	-	9,9	-	9,9	
	k.o. Sl. Bistrica	0,3	-	0,3	38,5	-	38,5	
	k.o. Vrhole	-	-	-	2,1	-	2,1	
	Skupaj:	0,3	-	0,3	61,5	-	61,5	61,8
31.	Mestna ekonomija Slovenjgradec							
	k.o. Sl. Gradec	1,3	-	1,3	46,4	-	46,4	
	Skupaj:	1,3	-	1,3	46,4	-	46,4	47,7
32.	K.G. Stražgonjci							
	k.o. Stražgonjci	-	-	-	-	0,4	0,4	
	Skupaj:	-	-	-	-	0,4	0,4	0,4
33.	Vin. sad. š. Svečina							
	k.o. Plač	3,1	-	3,1	10,7	-	10,7	
	k.o. Ciringa	2,7	-	2,7	0,5	-	0,5	
	Skupaj:	5,8	-	5,8	11,2	-	11,2	17,0
34.	Kobilar, Turnišče							
	k.o. Pokose	5,0	-	5,0	-	-	-	
	Skupaj:	5,0	-	5,0	-	-	-	5,0
35.	K.G. Velka							
	k.o. Rožengrunt	-	-	-	1,0	-	1,0	
	k.o. Lokavec	0,7	-	0,7	8,6	-	8,6	
	Skupaj:	0,7	-	0,7	9,6	-	9,6	10,3
36.	ZKG Zg. Kungota							
	k.o. Plintovec	5,0	-	5,0	5,0	-	5,0	
	Skupaj:	5,0	-	5,0	5,0	-	5,0	10,0
37.	K.G. Zg. Ščavnica							
	k.o. Zg. Ščavnica	2,4	-	2,4	15,8	-	15,8	
	k.o. Ledinek	0,5	-	0,5	6,2	-	6,2	
	k.o. Kremberk	0,2	-	0,2	5,0	-	5,0	

Tek. št.	Okraj, upravni organ in katastrska občina	Pašniki v ha s tlemi za topolo			Travniki			Skupaj na
		prim.	manj prim.	skupaj	prim.	manj prim.	skupaj	
1	2	3	4	5	6	7	8	9
	k.o. Žice	0,5	-	0,5	20,7	-	20,7	
	k.o. Zg. Ročica	0,2	-	0,2	15,0	-	15,0	
	Skupaj:	3,8	-	3,8	62,7	-	62,7	66,5
38.	K.g. Zrkovci	-	0,7	0,7	-	14,3	14,3	
	k.o. Zrkovci	-	0,7	0,7	-	14,3	14,3	
	k.o. Dagoše	-	1,5	1,5	-	4,6	4,6	
	k.o. Zg. Duplek	-	-	-	-	14,3	14,3	
	k.o. Sp. Duplek	-	-	-	-	1,7	1,7	
	Skupaj:	-	2,2	2,2	-	34,9	34,9	37,1
	Skupaj za OLO	295,7	62,5	357,2	756,1	293,7	1049,8	1407,0
	Opombe: ZKG = Zadružna kmetijsko gospodarstvo VZP = Vinogradniško zadružno poscstvo KZ = Kmetijska zadruga							
	Okraj Murska Sobota =====							
1.	Sel. pos. Beltinci							
	k.o. Beltinci	46,0	-	46,0	2,0	-	2,0	
	k.o. Dokležovje	13,0	-	13,0	4,0	-	4,0	
	k.o. Presenjakovi	13,0	-	13,0	40,0	-	40,0	
	k.o. Dobrovnik	90,0	-	90,0	24,0	-	24,0	
	k.o. Žitkovi	2,0	-	2,0	12,0	-	12,0	
	k.o. Radmožanci	-	-	-	25,0	-	25,0	
	Skupaj:	164,0	-	164,0	107,0	-	107,0	271,0
2.	Kmet. posk. gosp., Čevčinci							
	k.o. Salovci	3,4	-	3,4	6,9	-	6,9	
	k.o. Hodoš	-	-	-	22,3	-	22,3	
	Skupaj:	3,4	-	3,4	29,7	-	29,7	33,1
3.	K.G. Črnci-Apače							
	k.o. Lutverci	0,2	-	0,2	0,2	-	0,2	
	k.o. Plitvica	4,2	-	4,2	12,4	-	12,4	
	k.o. Sp. Ščavnica	5,8	-	5,8	42,9	-	42,9	
	k.o. Segovci	0,4	-	0,4	17,7	-	17,7	
	k.o. Apače	0,4	-	0,4	28,9	-	28,9	
	Skupaj:	11,0	-	11,0	102,1	-	102,1	113,1
				12				

Tek. št.	Okraj, upravni organ in katastrska občina	Pašniki v ha s tlemi za topolo			Travniki			Skupaj ha
		prim.	manj prim.	skupaj	prim.	manj prim.	skupaj	
1	2	3	4	5	6	7	8	9
4.	K.G. K.Z. Črensovci k.o. Črensovci	2,0	-	2,0	32,0	-	32,0	
	Skupaj:	2,0	-	2,0	32,0	-	32,0	24,0
5.	V.G. Jeruzalem k.o. Ilovci k.o. Plešivica	0,3 12,5	- -	0,3 12,5	0,1 5,9	- -	0,1 5,9	
	Skupaj:	12,8	-	12,8	6,0	-	6,0	18,8
6.	K.G. Kapela k.o. Hrašnje-Mota k.o. Boračeva k.o. Rihtarovci k.o. Radenci k.o. Murščak	- - 0,1 1,1 0,3	- - - - -	- - 0,1 1,1 0,3	1,2 1,3 14,2 3,9 -	- - - - -	1,2 1,3 14,2 3,9 -	
	Skupaj:	1,5	-	1,5	20,6	-	20,6	22,1
7.	V.G. Kerenčič-Kog k.o. Ilovci	0,4	-	0,4	0,3	-	0,3	
	Skupaj:	0,4	-	0,4	0,3	-	0,3	0,7
8.	K.G. Lendava k.o. Dolga vas k.o. Dolina k.o. Lendava k.o. Mostje k.o. Petišovci k.o. Pince	- - 9,0 - - -	- - - - - -	- - 9,0 - - -	14,0 1,0 31,0 1,0 8,0 1,0	- - - - - -	14,0 1,0 31,0 1,0 8,0 1,0	
	Skupaj:	9,0	-	9,0	56,0	-	56,0	65,0
9.	V.G. Ljutomer k.o. Čezanjec k.o. Desnjak k.o. Hloboka k.o. Godemarci k.o. Grezovščak k.o. Ilovci k.o. Kamenščak k.o. Ljutomer k.o. Mokotnjak k.o. Nunska graba k.o. Plešivica k.o. Presika k.o. Pristava k.o. Radomerje k.o. Radoslavci	0,2 1,3 - - 16,3 5,4 2,7 0,5 0,2 6,8 3,4 4,9 - 6,0 -	- - - - - - - - - - - - - - -	0,2 1,3 - - 16,3 5,4 2,7 0,5 0,2 6,8 3,4 4,9 - 6,0 -	6,8 1,1 1,6 4,4 13,5 5,5 - 29,1 0,1 3,2 1,7 5,4 1,6 2,0 1,7	- - - - - - - - - - - - - - -	6,8 1,1 1,6 4,4 13,5 5,5 - 29,1 0,1 3,2 1,7 5,4 1,6 2,0 1,7	

Tek. št.	Okraj, upravni organi in katastrska občina	Pašniki v. ha s tlemi			Travniki za topolo			Skupaj ha
		prim.	manj prim.	skupaj	prim.	manj prim.	skupaj	
1	2	3	4	5	6	7	8	9
	k.o. Riñčetova gr.	7,9	-	7,9	10,0	-	10,0	
	k.o. Slamnjak	22,7	-	22,7	22,3	-	22,3	
	k.o. Stara česta	3,3	-	3,3	1,3	-	1,3	
	k.o. Stročja vas	2,8	-	2,8	12,4	-	12,4	
	Skupaj:	84,4	-	84,4	123,7	-	123,7	208,1
10.	K.G. <u>Murpolje</u>							
	k.o. Babinci	0,1	-	0,1	3,8	-	3,8	
	k.o. Boveci	0,2	-	0,2	0,8	-	0,8	
	k.o. Branoslavci	0,2	-	0,2	7,6	-	7,6	
	k.o. Bučečovci	0,2	-	0,2	6,3	-	6,3	
	k.o. Bunčani	-	-	-	4,6	-	4,6	
	k.o. Cveñ	-	-	-	1,9	-	1,9	
	k.o. Grlava	-	-	-	4,1	-	4,1	
	k.o. Iljašovci	-	-	-	-	0,6	0,6	
	k.o. Ključarovci	0,2	-	0,2	10,6	-	10,6	
	k.o. Krapje	-	-	-	0,4	-	0,4	
	k.o. Kristanci	0,4	-	0,4	1,7	-	1,7	
	k.o. Križevci	0,1	-	0,1	3,9	-	3,9	
	k.o. Kuršinci	-	-	-	15,3	-	15,3	
	k.o. Ljutomer	-	-	-	3,8	-	3,8	
	k.o. Logarovci	0,9	-	0,9	19,3	-	19,3	
	k.o. Lukavci	0,4	-	0,4	10,0	-	10,0	
	k.o. Mota	-	-	-	4,3	-	4,3	
	k.o. Novšinci	-	-	-	9,0	-	9,0	
	k.o. Stara Nova vas	-	-	-	-	0,9	0,9	
	k.o. Veržej	-	-	-	0,8	-	0,8	
	k.o. Vučja vas	-	-	-	-	1,5	1,5	
	Skupaj:	2,7	-	2,7	108,2	3,0	111,2	113,9
11.	K.G. <u>Murska Sobota</u>							
	k.o. M. Sobota	7,0	-	7,0	50,0	-	50,0	
	Skupaj:	7,0	-	7,0	50,0	-	50,0	57,0
12.	V.g. <u>Radgona</u>							
	k.o. Gor. Radgona	-	-	-	1,2	-	1,2	
	k.o. Čišnjevci	6,0	-	6,0	54,0	-	54,0	
	k.o. Hercegovščak	3,7	-	3,7	8,0	-	8,0	
	k.o. Sp. Grīs	-	-	-	17,3	-	17,3	
	k.o. Sp. Ivanjci	3,1	-	3,1	21,5	-	21,5	
	k.o. Ivanjševci	1,2	-	1,2	21,8	-	21,8	
	k.o. Stavešinci	-	-	-	12,0	-	12,0	
	k.o. Radvenci	-	-	-	9,6	-	9,6	

Tek. št.	Okraj, upravni orgań in katastrska občina	Pašniki v ha s tlemi za topoljo			Travniki			Skupaj ha
		prim.	manj prim.	skupaj	prim.	manj prim.	skupaj	
1	2	3	4	5	6	7	8	9
	k.o. Kuřova	0,5	-	0,5	8,7	-	8,7	
	k.o. Šratovci	-	-	-	1,9	-	1,9	
	k.o. Buřkovei	0,8	-	0,8	4,4	-	4,4	
	k.o. Drakovci	0,8	-	0,8	11,7	-	11,7	
	k.o. Mořavci	0,3	-	0,3	0,7	-	0,7	
	k.o. Blaguř	0,8	-	0,8	24,0	-	24,0	
	k.o. Jãmna	0,3	-	0,3	6,6	-	6,6	
	k.o. Galuřak	1,1	-	1,1	2,7	-	2,7	
	k.o. Kokolanjřćak	3,0	-	3,0	7,9	-	7,9	
	k.o. Grãbonoř	0,2	-	0,2	6,9	-	6,9	
	k.o. Slaptanci	1,7	-	1,7	30,5	-	30,5	
	k.o. Bolehnećici	0,8	-	0,8	29,0	-	29,0	
	k.o. Berkovei	-	-	-	9,0	-	9,0	
	Skupaj:	24,3	-	24,3	239,4	-	289,4	313,7
13.	K.G. Rakićan							
	k.o. Lemerje	-	-	-	18,0	-	18,0	
	k.o. Pẽtanjoi	25,0	-	25,0	10,0	-	10,0	
	k.o. Rakićan	23,0	-	23,0	30,0	-	30,0	
	Skupaj:	48,0	-	48,0	58,0	-	58,0	106,0
14.	K.G. OZZ Teřanovci							
	k.o. Teřanovci	-	-	-	36,0	-	36,0	
	Skupaj:	-	-	-	36,0	-	36,0	36,0
15.	K.G. OZZ Topolovci							
	k.o. Topolovci	-	-	-	19,0	-	19,0	
	Skupaj:	-	-	-	19,0	-	19,0	19,0
16.	K.G. Trãte							
	k.o. Vratji vrh	1,3	-	1,3	2,7	-	2,7	
	Skupaj:	1,3	-	1,3	2,7	-	2,7	4,0
	Skupaj za OLO	371,8	-	371,8	1040,7	3,0	1043,7	1415,5
	Opomba: Sel.pos. = Selekcijsko posestvo VG = Vinogradniřsko posestvo							
	Okraj Novo mesto =====							
1.	K.G. Dob							
	k.o. Ostrořnik	3,1	-	3,1	0,7	-	0,7	
	Skupaj:	3,1	-	3,1	0,7	-	0,7	3,8

Tek. št.	Okraj, upravni organ in katastrska občina	Pašniki			Travniki			Skupaj ha
		prim.	manj prim.	skupaj	prim.	manj prim.	skupaj	
v ha s tlemi za topolo								
2.	Ekonomija Draškovec k.o. Gradišče	-	1,7	1,7	-	4,8	4,8	
	Skupaj:	-	1,7	1,7	-	4,8	4,8	6,5
3.	KŠ Grm k.o. Vel. Poljuben	0,3	-	0,3	3,1	-	3,1	
	Skupaj:	0,3	-	0,3	3,1	-	3,1	3,4
4.	K.G. Kostanjevica k.o. Kostanjevica	-	2,5	2,5	-	12,0	12,0	
	Skupaj:	-	2,5	2,5	-	12,0	12,0	14,5
5.	K.P.Z. Jurka vas k.o. Jurka vas	-	-	-	1,9	-	1,9	
	Skupaj:	-	-	-	1,9	-	1,9	1,9
6.	K.P. Poljane k.o. Podturen	-	-	-	23,2	-	23,2	
	Skupaj:	-	-	-	23,2	-	23,2	23,2
7.	K.G. Šentjernej k.o. Orehovica k.o. Šentjernej	-	2,0	2,0	-	-	-	
	Skupaj:	-	4,0	4,0	-	-	-	4,0
8.	K.G. Zalog k.o. Zalog	4,6	-	4,6	37,3	-	37,3	
	Skupaj:	4,6	-	4,6	37,3	-	37,3	41,9
Skupaj za OLO		8,0	8,2	16,2	66,2	16,8	83,0	99,2
Opombe: KŠ = Kmetijska šola KPZ = Kazenski popeljševalni zavod								
Okraj Ptuj =====								
1.	K.G. Cirkulane k.o. Cirkulane k.o. Dolanë k.o. Pristava	0,7	-	0,7	3,8	-	3,8	
		1,6	-	1,6	1,4	-	1,4	
		0,7	-	0,7	2,3	-	2,3	

Tek. št.	Okraj, upravni organ in katastrska občina	Pašniki -v ha s tlemi za topolo			Travniki			Skupaj ha
		prim.	manj prim.	skupaj	prim.	manj prim.	skupaj	
	k.o. Bukovci	-	2,5	2,5	-	2,7	2,7	
	k.o. Gajevci	-	7,4	7,4	-	12,3	12,3	
	k.o. Muretinci	-	1,9	1,9	-	6,3	6,3	
	k.o. Cvetkovci	-	0,4	0,4	-	3,3	3,3	
	k.o. Vel. Nedelja	-	-	-	1,4	-	1,4	
	Skupaj:	3,0	12,2	15,2	8,9	24,6	33,5	48,7
2.	K.G. Dornava							
	k.o. Sp. Velovlek	4,6	-	4,6	14,7	-	14,7	
	k.o. Kicar	0,3	-	0,3	0,4	-	0,4	
	k.o. Zg. Velovlek	1,8	-	1,8	4,5	-	4,5	
	k.o. Mostje	-	-	-	5,2	-	5,2	
	k.o. Dornava	-	6,0	6,0	-	38,0	38,0	
	k.o. Mezgovci	-	-	-	-	1,4	1,4	
	k.o. Slomi	3,2	-	3,2	18,4	-	18,4	
	k.o. Podgōrci	3,7	-	3,7	2,6	-	2,6	
	k.o. Strjanci	0,2	-	0,2	13,2	-	13,2	
	k.o. Sodinci	-	-	-	1,6	-	1,6	
	k.o. Brēsnicā	1,3	-	1,3	4,7	-	4,7	
	k.o. Bratislavci	1,5	-	1,5	3,9	-	3,9	
	k.o. Poleňšak	0,2	-	0,2	-	-	-	
	k.o. Prerad	-	-	-	-	1,0	1,0	
	k.o. Tibolci	3,1	-	3,1	6,6	-	6,6	
	k.o. Oslušovci	-	0,2	0,2	-	-	-	
	Skupaj:	19,9	6,2	26,1	75,8	40,4	116,2	142,3
3.	K.G. Dravinjski vrh							
	k.o. Drav. vrh	15,1	-	15,1	23,3	-	23,3	
	k.o. Jurovci	-	-	-	2,6	-	2,6	
	k.o. Šturmovci	-	-	-	3,2	-	3,2	
	k.o. Dravci	-	-	-	1,0	-	1,0	
	k.o. Pōbrežje	-	0,2	0,2	-	7,1	7,1	
	k.o. Lancova vas	-	1,3	1,3	-	0,9	0,9	
	Skupaj:	15,1	1,5	16,6	30,1	8,0	38,1	54,7
4.	Z.K.G. Ivanjkovci							
	k.o. Žerovinci	0,6	-	0,6	0,6	-	0,6	
	k.o. Veličane	1,0	-	1,0	2,4	-	2,4	
	k.o. Starovo	0,4	-	0,4	6,5	-	6,5	
	k.o. Ranēč	4,8	-	4,8	0,4	-	0,4	
	k.o. Mihālovcī	0,3	-	0,3	4,4	-	4,4	
	k.o. Libanja	1,2	-	1,2	3,2	-	3,2	
	k.o. Ivanjkovci	0,3	-	0,3	12,8	-	12,8	
	k.o. Cerovec	0,1	-	0,1	0,3	-	0,3	
	Skupaj:	8,7	-	8,7	30,6	-	30,6	39,0

Tek. št.	Okraj, upravni organ in katastrska občina	Pašniki v ha s tlemi za topolo			Travniki			Skupaj ha
		prim.	manj prim.	skupaj	prim.	manj prim.	skupaj	
1	2	3	4	5	6	7	8	9
5.	V.G. Jeruzalem							
	k.o. Pavlovski vrh	0,8	-	0,8	0,1	-	0,1	
	k.o. M. Brebrovnik	0,1	-	0,1	0,9	-	0,9	
	Skupaj:	0,9	-	0,9	1,0	-	1,0	1,9
6.	K.G. Juršinci							
	k.o. Dragovič	2,2	-	2,2	2,1	-	2,1	
	k.o. Kukavā	2,8	-	2,8	0,4	-	0,4	
	k.o. Sukušak	3,5	-	3,5	0,3	-	0,3	
	k.o. Mostje	15,9	-	15,9	66,4	-	66,4	
	k.o. Juršinci	1,4	-	1,4	3,6	-	3,6	
	k.o. Hvalečinci	3,2	-	3,2	18,3	-	18,3	
	k.o. Hlaponci	0,9	-	0,9	3,9	-	3,9	
	k.o. Sp. Velovlek	-	-	-	1,1	-	1,1	
	k.o. Levañjci	-	5,1	5,1	-	25,2	25,2	
	k.o. Rötman	0,5	-	0,5	0,2	-	0,2	
	k.o. Zagovci	3,6	-	3,6	6,3	-	6,3	
	k.o. Golinci	3,2	-	3,2	7,1	-	7,1	
	k.o. Gradišak	0,2	-	0,2	-	-	-	
	k.o. Rjavci	8,2	-	8,2	7,5	-	7,5	
	k.o. Bodkōvci	1,6	-	1,6	3,3	-	3,3	
	k.o. Senčak	2,4	-	2,4	2,7	-	2,7	
	k.o. Vitomarci	10,2	-	10,2	23,2	-	23,2	
	k.o. Novinci	-	-	-	1,1	-	1,1	
	k.o. Drbetinöci	1,9	-	1,9	0,3	-	0,3	
	k.o. Trnovska vas	-	-	-	-	1,3	1,3	
	k.o. Desternik	0,1	-	0,1	0,1	-	0,1	
	k.o. Zg. Velovlek	-	-	-	1,2	-	1,2	
	k.o. Trnovski vrh	1,1	-	1,1	0,3	-	0,3	
	k.o. Vintarovci	0,4	-	0,4	1,1	-	1,1	
	Skupaj:	63,3	5,1	68,4	150,5	26,5	177,0	245,4
7.	ZVG Kerenčič							
	k.o. Vitānj	0,2	-	0,2	0,1	-	0,1	
	k.o. Lača vas	0,1	-	0,1	0,6	-	0,6	
	k.o. Kög	0,4	-	0,4	0,1	-	0,1	
	k.o. Jastrēbci	0,5	-	0,5	1,1	-	1,1	
	k.o. Gomila	-	-	-	0,5	-	0,5	
	Skupaj:	1,2	-	1,2	2,4	-	2,4	3,6
8.	K.G. Kidričovo							
	k.o. Apāče	-	1,2	1,2	-	7,9	7,9	
	k.o. Zupečja vas	-	-	-	-	2,5	2,5	
	k.o. Podlože	-	2,1	2,1	-	25,8	25,8	

Tek. št.	Okraj, upravni orga ⁿ in katastrska ob ^{ci} na	Pašniki			Travniki			Skupaj ha
		prim.	manj prim.	skupaj	prim.	manj prim.	skupaj	
1	2	3	4	5	6	7	8	9
	k.o. Sv. Lovrenc	-	-	-	-	1,5	1,5	
	k.o. Pongarci	-	-	-	-	12,9	12,9	
	k.o. Miho ^v ci	-	0,1	0,1	-	21,2	21,2	
	k.o. Sp. Jablane	-	6,5	6,5	-	62,5	62,5	
	k.o. Cirkovci	-	1,0	1,0	-	18,9	18,9	
	k.o. Šikole	-	0,1	0,1	-	6,7	6,7	
	k.o. Zg. Jablane	-	1,1	1,1	-	7,2	7,2	
	k.o. St ^a rošinci	-	2,2	2,2	-	-	-	
	k.o. Dragonja vas	-	1,0	1,0	-	21,1	21,1	
	k.o. S ^e tr ^z e	-	1,2	1,2	-	13,6	13,6	
	k.o. Hajdina	-	0,5	0,5	-	7,0	7,0	
	k.o. Slovenja vas	-	-	-	7,0	-	7,0	
	k.o. Hajdoše	-	0,5	0,5	-	2,3	2,3	
	k.o. Skorba	-	0,8	0,8	-	0,3	0,3	
	Skupaj:	-	18,3	18,3	7,0	211,4	218,4	236,7
9.	ZVG Litmerk							
	k.o. Litmerk	3,6	-	3,6	6,5	-	6,5	
	k.o. Lešnica	1,7	-	1,7	5,5	-	5,5	
	k.o. Hardek	0,3	-	0,3	7,1	-	7,1	
	Skupaj:	5,6	-	5,6	19,1	-	19,1	24,7
10.	KVZ Ljutomer							
	k.o. Sv. Tomaž	-	-	-	0,1	-	0,1	
	k.o. Žvab	0,4	-	0,4	0,1	-	0,1	
	Skupaj:	0,4	-	0,4	0,2	-	0,2	0,6
11.	K.G. Makole							
	k.o. Statenberg	5,7	-	5,7	18,4	-	18,4	
	k.o. Pečke	0,5	-	0,5	1,5	-	1,5	
	k.o. Lešja	1,5	-	1,5	4,5	-	4,5	
	Skupaj:	7,7	-	7,7	24,4	-	24,4	32,1
12.	SKŠ Maribor							
	k.o. Kr ^e cvina	23,0	-	23,0	7,0	-	7,0	
	Skupaj:	23,0	-	23,0	7,0	-	7,0	30,0
13.	K.G. Ormož							
	k.o. Ormož	3,3	-	3,3	20,1	-	20,1	
	k.o. Velj Nedelja	1,3	-	1,3	14,8	-	14,8	
	k.o. Vičanci	0,1	-	0,1	-	-	-	
	k.o. Trgoviš ^č e	3,1	-	3,1	9,2	-	9,2	
	k.o. Loperšice	0,6	-	0,6	3,2	-	3,2	

Tek. št.	Okraj, upravni orgań in katastrska občina	Pašnjiki			Travniki			Skupaj ha
		prim.	manj prim.	skupaj	prim.	manj prim.	skupaj	
1.	2	3	4	5	6	7	8	9
	k.o. Lešnica	1,0	-	1,0	9,8	-	9,8	
	k.o. Sardinje	1,5	-	1,5	2,2	-	2,2	
	k.o. Hum	3,0	-	3,0	6,7	-	6,7	
	k.o. Frankovci	-	-	-	0,7	-	0,7	
	k.o. Godinci	2,2	-	2,2	0,7	-	0,7	
	k.o. Genešči	0,2	-	0,2	-	-	-	
	k.o. Cvetkovci	-	0,7	0,7	-	-	-	
	k.o. Pavlovci	3,9	-	3,9	9,8	-	9,8	
	k.o. Hardek	-	-	-	3,4	-	3,4	
	Skupaj:	20,2	0,7	20,9	80,6	-	80,6	101,5
14.	Z.P. Osojnik							
	k.o. Krčevina p.V.	10,7	-	10,7	17,8	-	17,8	
	k.o. Vumpah	0,5	-	0,5	1,2	-	1,2	
	k.o. Grajensčak	4,3	-	4,3	2,9	-	2,9	
	k.o. Vintarovci	-	-	-	0,1	-	0,1	
	k.o. Meštni vrh	11,4	-	11,4	6,8	-	6,8	
	k.o. Grajena	-	0,2	0,2	-	4,9	4,9	
	k.o. Krčevina pri P.	7,1	-	7,1	20,5	-	20,5	
	Skupaj:	34,0	0,2	34,2	49,3	4,9	54,2	88,4
15.	ZKG Placar							
	k.o. Desenci	3,2	-	3,2	1,1	-	1,1	
	k.o. Drstelja	1,9	-	1,9	7,0	-	7,0	
	k.o. Destrnik	-	-	-	0,1	-	0,1	
	k.o. Janežovski vrh	0,1	-	0,1	2,0	-	2,0	
	k.o. Janežovci	-	3,0	3,0	-	14,5	14,5	
	k.o. Jiršovci	6,8	-	6,8	4,3	-	4,3	
	k.o. Vintarovci	1,5	-	1,5	7,1	-	7,1	
	k.o. Krčevina p.P.	0,9	-	0,9	3,1	-	3,1	
	k.o. Kicar	0,1	-	0,1	-	-	-	
	k.o. Pristava	0,7	-	0,7	2,2	-	2,2	
	k.o. Meštni vrh	0,8	-	0,8	3,3	-	3,3	
	k.o. Vumpah	0,3	-	0,3	3,7	-	3,7	
	k.o. Zg. Velovlek	-	-	-	1,1	-	1,1	
	Skupaj:	16,3	3,0	19,3	35,0	14,5	49,5	68,8
16.	K.G. Podlehnik							
	k.o. Lancova vas	-	0,8	0,8	-	3,6	3,6	
	k.o. Zekl	-	-	-	0,6	-	0,6	
	k.o. Stanošina	1,9	-	1,9	17,2	-	17,2	
	k.o. Zg. Pristava	1,7	-	1,7	5,5	-	5,5	
	k.o. Jurovci	-	-	-	-	0,5	0,5	
	k.o. Dokleci	-	-	-	0,4	-	0,4	
	Skupaj:	3,6	0,8	4,4	23,7	4,1	27,8	32,2

Tek. št.	Okraj, upravni organ in katastrska občina	Pašniki v ha s tlami za topolo			Travniki			Skupaj ha
		prim.	manj prim.	skupaj	prim.	manj prim.	skupaj	
1	2	3	4	5	6	7	8	9
17.	KVG Ptuj							
	k.o. Sp. Breg	-	-	-	-	3,9	3,9	
	k.o. Zg. Breg	0,2	-	0,2	0,9	-	0,9	
	k.o. Ptuj	0,1	-	0,1	18,0	-	18,0	
	k.o. Brstje	-	-	-	4,7	-	4,7	
	k.o. Krčevina p.P.	0,8	-	0,8	0,2	-	0,2	
	k.o. Mala Varžica	2,9	-	2,9	2,5	-	2,5	
	k.o. Rogoznica	-	0,2	0,2	1,1	-	1,1	
	Skupaj:	4,0	0,2	4,2	27,4	3,9	31,3	35,5
18.	K.G. Polje							
	k.o. Formin	1,1	-	1,1	1,4	-	1,4	
	k.o. Gorišnica	1,5	-	1,5	10,3	-	10,3	
	k.o. Gajeveci	-	-	-	-	5,0	5,0	
	k.o. Osluševci	-	0,7	0,7	-	16,4	16,4	
	k.o. Cvetkočci	-	1,9	1,9	-	6,0	6,0	
	k.o. Mala vas	-	0,2	0,2	-	1,1	1,1	
	k.o. Moškanjci	-	4,8	4,8	-	15,8	15,8	
	k.o. Zagojčiči	-	4,9	4,9	-	1,2	1,2	
	k.o. Zamušani	5,2	-	5,2	7,3	-	7,3	
	k.o. Mezgovci	-	-	-	-	1,4	1,4	
	k.o. Sobotinci	-	2,8	2,8	-	3,0	3,0	
	k.o. Prvenci	-	5,8	5,8	-	0,6	0,6	
	k.o. Markovci	1,9	-	1,9	4,0	-	4,0	
	k.o. Borovci	-	0,7	0,7	-	0,5	0,5	
	k.o. Slomi	-	-	-	3,4	-	3,4	
	k.o. Muretinci	-	0,1	0,1	-	-	-	
	k.o. Tibolci	3,6	-	3,6	1,8	-	1,8	
	Skupaj:	13,3	21,9	35,2	28,2	51,0	79,2	114,4
19.	Semenarna Ljubljana Starše							
	k.o. Starše	-	3,2	3,2	-	19,0	19,0	
	k.o. Prępolje	-	1,5	1,5	-	-	-	
	k.o. Zlatoličje	-	0,3	0,3	-	1,0	1,0	
	k.o. Slov. vas	16,8	-	16,8	10,6	-	10,6	
	Skupaj:	16,8	5,0	21,8	10,6	20,0	30,6	52,4
20.	Središče							
	k.o. Središče	22,5	-	22,5	7,4	-	7,4	
	k.o. Obrež	31,2	-	31,2	3,3	-	3,3	
	k.o. Grabe	-	-	-	2,6	-	2,6	
	k.o. Hum	-	-	-	0,1	-	0,1	
	Skupaj:	53,7	-	53,7	13,4	-	13,4	67,1

Tek št.	Okraj, upravni orga in katastrska občina	Pašniki v ha s tlemi za topolo			Travniki			Skupaj ha
		prim.	manj prim.	skupaj	prim.	manj prim.	skupaj	
1	2	3	4	5	6	7	8	9
21.	K.G. Trnovska vas	-	-	-	-	21,6	21,6	
	k.o. Trnovska vas	-	-	-	-	-	-	
	k.o. Drbetinci	1,2	-	1,2	0,1	-	0,1	
	k.o. Trnovski vrh	-	-	-	0,3	-	0,3	
	k.o. Bišečki vrh	8,3	-	8,3	5,1	-	5,1	
	k.o. Biš	3,2	-	3,2	10,2	-	10,2	
	k.o. Ločič	-	0,5	0,5	-	5,9	5,9	
	k.o. Svetinci	0,6	-	0,6	1,1	-	1,1	
	k.o. Ločki vrh	-	-	-	0,1	-	0,1	
	k.o. Deseñci	-	-	-	2,0	-	2,0	
	k.o. Viñtarovci	0,2	-	0,2	0,2	-	0,2	
	k.o. Jañežovski vrh	0,8	-	0,8	0,2	-	0,2	
	k.o. Levanjci	-	2,2	2,2	-	6,9	6,9	
	k.o. Jiršovci	-	-	-	0,6	-	0,6	
	Skupaj:	14,3	2,7	17,0	19,9	34,4	54,3	71,3
22.	K.G. Turnišče							
	k.o. Sp.Breg	9,7	-	9,7	53,2	-	53,2	
	k.o. Zg.Pristava	-	-	-	4,0	-	4,0	
	k.o. Trnovc	-	0,9	0,9	-	0,6	0,6	
	k.o. Skorba	-	0,8	0,8	-	0,3	0,3	
	k.o. Zg.Leskovc	2,6	-	2,6	2,9	-	2,9	
	k.o. Lancova vas	-	2,4	2,4	-	-	-	
	k.o. Zg.Brež	-	-	-	11,9	-	11,9	
	k.o. Hajdina	-	12,3	12,3	-	1,9	1,9	
	k.o. Pobrežje	-	0,2	0,2	-	5,6	5,6	
	k.o. Sela	-	0,9	0,9	-	5,0	5,0	
	Skupaj:	12,3	17,5	29,8	72,0	13,4	85,4	115,2
23.	K.G. Zavrč							
	k.o. Pristava	3,3	-	3,3	3,2	-	3,2	
	Skupaj:	3,3	-	3,3	3,2	-	3,2	6,5
	Skupaj za OLO	340,6	95,3	435,9	720,3	457,1	1177,4	1613,3

Opombe: ZKG = Zadržno kmetijsko gospodarstvo
ZVG = Zadržno vinogradniško gospodarstvo
KVZ = Kmetijska vinogradniška zadruga
SKŠ = Srednja kmetijska šola

Tek. št.	Okraj, upravni orgań in katastrska občina	Pašniki v ha s tlemi za topolo			Travniki			Skupaj ha
		prim.	manj prim.	skupaj	prim.	manj prim.	skupaj	
1	2	3	4	5	6	7	8	9
1.	Ob LO Brežice							
	k.o. Krška vas	-	10,8	10,8	-	2,6	2,6	
	k.o. Cerklje	-	44,2	44,2	-	1,1	1,1	
	Skupaj:	-	55,0	55,0	-	3,7	3,7	58,7
2.	G.G. Brežice							
	k.o. Krška vas	-	0,4	0,4	-	-	-	
	k.o. Leskovec	-	-	-	2,1	-	2,1	
	k.o. Pesje	0,3	-	0,3	1,2	-	1,2	
	Skupaj:	0,3	0,4	0,7	3,3	-	3,3	4,0
3.	Vod.gospodar. Brežice							
	k.o. Leskovec	11,9	-	11,9	-	-	-	
	k.o. Krška vas	-	23,5	23,5	-	-	-	
	Skupaj:	11,9	23,5	35,4	-	-	-	35,4
4.	K.Z. Brežice							
	k.o. Brežina	-	8,4	8,4	-	1,4	1,4	
	k.o. Črno	-	-	-	-	1,9	1,9	
	Skupaj:	-	8,4	8,4	-	3,3	3,3	11,7
5.	Mest.ekonom. Brežice							
	k.o. Brežice	-	5,8	5,8	-	4,3	4,3	
	Skupaj:	-	5,8	5,8	-	4,3	4,3	10,1
6.	Ob LO Kostanjevica							
	k.o. Vel. Mrasevo	-	-	-	-	2,5	2,5	
	Skupaj:	-	-	-	-	2,5	2,5	2,5
7.	Zadr.pos. Leskovec							
	k.o. Leskovec	-	-	-	17,6	-	17,6	
	Skupaj:	-	-	-	17,6	-	17,6	17,6
8.	K.Z. Raka							
	k.o. Smednik	-	0,2	0,2	-	-	-	
	Skupaj:	-	0,2	0,2	-	-	-	0,2
9.	K.P. Rdeča zvezda							
	k.o. Stara vas	1,3	-	1,3	6,7	-	6,7	
	Skupaj:	1,3	-	1,3	6,7	-	6,7	8,0

Tek. št.	Okraj, upravni organi in katastrska občina	Pašniki			Trevniki			Skupaj ha
		prim.	manj prim.	skupaj	prim.	manj prim.	skupaj	
1	2	3	4	5	6	7	8	9
10.	Okraj, Sremitč k.o. Videm Krško	4,5	-	4,5	2,8	-	2,8	
	Skupaj:	4,5	-	4,5	2,8	-	2,8	7,3
11.	Ob LO Videm-Krško							
	k.o. Površje	-	-	-	0,2	-	0,2	
	k.o. Sonuše	-	-	-	0,5	-	0,5	
	k.o. Drňovo	43,0	-	43,0	0,5	-	0,5	
	k.o. Stara vas	0,6	-	0,6	2,4	-	2,4	
	k.o. Videm Krško	-	-	-	3,0	-	3,0	
	k.o. Leskovec	5,9	-	5,9	4,5	-	4,5	
	k.o. Vel. Podlog	-	3,5	3,5	-	0,8	0,8	
	Skupaj:	49,5	3,5	53,0	11,1	0,8	11,9	64,9
	Skupaj za OLO	67,5	96,8	164,3	41,5	14,6	56,1	220,4
R E K A P I T U L A C I J A								
Šte- vilo pos.								
10	Celje	31,5	0,1	31,6	89,9	1,3	91,2	122,8
1	Gorica	6,2	-	6,2	23,3	-	23,3	29,5
-	Kočevje	-	-	-	-	-	-	-
2	Koper	7,8	-	7,8	30,9	-	30,9	38,7
9	Kranj	16,5	1,0	17,5	91,9	29,2	121,1	133,6
21	Ljubljana	35,1	11,6	46,7	994,7	140,8	1135,5	1182,2
38	Mazibon	295,7	61,5	357,2	756,1	293,7	1049,8	1407,0
16	M. Sobota	371,8	-	371,8	1040,7	3,0	1043,7	1415,5
8	Novo mesto	8,0	8,2	16,2	66,2	16,8	83,0	99,2
23	Ptuj	340,6	95,3	435,9	720,3	457,1	1177,4	1613,3
11	Trbovlje	67,5	96,8	164,3	41,5	14,6	56,1	220,4
139	Skupaj:	1180,7	274,5	1455,2	3855,5	956,5	4812,0	6267,2

Podrobna preglednica
katastrskih občin, pod 500 m n.m.v., ki ležijo le
delno /manj od 1/2 površine/ na naplavinah

Okraj Upravna občina	Katastrska občina	
	Označba v pregl.karti	ime
Okraj C e l j e =====		
Čelje	4/1	Arclin
	5	Brezova
	7	Košnica
	8	Kresnice
	11	Proččin
	12	Rožni vrh
	13	Rupe
	15/1	S.J. Jungert
	16	Sv. Lovrenc
	18	Šmartno
	20	Teharje
	21	Zagrad
Kozje	1	Buče
	2	Dekmanca
	7	Kozje
	8	Kunšperk
	9	Lastnik
	10	Ples
	11	Pilštajn
	12	Podsreda
	15	Vetrnik
	17	Vrenjska gorca
	18	Zaga
	20	Zdole
Mozirje	1	Bočna
	3	Gor. drad
	4	Homec
	5	Kokarje
	7	Krnica
	9	Ljubija
	11	Loke
	13	Mozirje
	14	Podveža
	17	Prihova
	18	Pusto polje
	19	Radmirje
	20	Raduha
	22	Savina
24	Sp.Rečica	
30	Šmartno ob Dreti	
33	Šentjanž	
36	Zg.Pobrežje	
Rogaška Slatina	1	Brestovec
	2	Cerovec
	3	Cesta
	6	Donačka gora
	9	Nimno

Okraj Upravna občina	Katastrska občina	
	Označba v pregl.karti	ime
	11	Rajnkovec
	12	Rotanska vas
	15	Sp.Sečovo
	16	Stojno selo
	18	Sv.Katarina
	22	Tekačevo
	23	Tlake
	24	Topole
	25	Tolično
	26	Trška gorca
	27	Tržišče
	29	Vonarje
	30	Zg.Gabernik
Laško	4	Lahomno
	19	Sv.Lenart nad Laškim
Slov.Konjice	5	Koble
	10	Loče
	15	Preloge
	16	Rodana vas
	28	Vel.Lipoglav
	30	Zbelovska gora
	32	Zgornje Zreče
Šmarje pri Jel.	3	Bodrež
	4	Dol
	5	Dvor
	6	Goliče
	12	Koretno
	15	Lemberg
	17	Pijovci
	18	Platinovec
	19	Podčetrtek
	23	Senovica
	24	Sladka gora
	25	Sodna vas
	26	Sopote
	27	Sv.Barbara
	29	Sv.Jernej
	32	Šmarje pri Jelšah
	36	Verače
	37	Vrh
Šoštanj	2	Velenje
	12	Paka
	14	Plešivec
	16	Ravne
	19	Skorno
	20	Sv.Bric
	23	Šalek
	24	Škale
	25	Šmartno ob Paki

Okraj Upravna občina	Katastrska občina	
	Označba v pregl.karti	ime
Vojnik	26	Topolščica
	27	Vel.vrh
	2	Čreškova
	3	Dobrna
	5	Homec
	6	Klano
	9	Loka
	14	Socketa
	19	Vojnik-okolica
	12	Novake
Vransko	1	Ločica
	3	Sv.Jeronim
	4	Tešova
	6	Zaplanine
Žalec	2	Črni vrh
	8	Gotovlje
	15/2	Sv.Jungert
	16	Marija reka
	28	Sv.Magdalena
	30	Sv.Miklavž
	34	Sv.Pongrac
	38	Vel.Pirešica
	41	Založe
	Šentjur pri C.	2
4		Grobelno
5		Javorje
7		Kameno
8		Kranjčica
9		Loka pri Žusmu
12/2		Ostrožno
16		Podgrad
17		Ponikva
18		Ponikvica
19		Rifnik
20		Slatina
21		Slivnica pri Celju
23		Sv.Ilj
24		Sv.Jurij
26		Sv.Rozalija
27		Sv.Urban
28		Sv,Uršula
29		Tratna
30		Vezovje
32	Vodruž	
Skupno število kat.občin v okraju Celje - 140		
=====		

Okraj Upravna občina	Katastrska občina	
	Označba v pregl.karti	ime
	Okraj <u>G o r i c a</u>	
Ajdovščina	5/1 8 12 15 17 19 20/1 22	Brje Dobravljje Kamnje Planina Selo Sv.Križ Šmarje Ustje
Bovec	1 2 3 5 11	Bovec Čezsoča Koritnica Soča - desno Žaga
Kanal	1 3 4 2 5 7 10 11 12 13	Ajba Arče Bodrež Anhovo Deskle Gor.vas Kanal Morsko Plave Ročinj
Kobarid	1 3 4 7 8 12 13 14 15 16 17	Borjana Drežnica Idrsko Kred Ladra Sedlo Smast Staro Selo Sužid Svino Trnovo
Nova Gorica	2 4 6 10 12 18 20	Kromberk Rožna dolina Stara gora Grgar Loke Sv.Mihael Sv.Maver
Šempeter pri G.	2 5 7	Branik Dornberk Gor.Vrtojba

Okraj Upravna občina	Katastrska občina	
	Označba v pregl.karti	ime
Tolmin	8	Gradišče
	16	Št.Peter
	18	Vrtoče
	20/2	Šmarje
	3	Čiginj
	4	Dolje
	9	Kozaršče
	11	Lom
	12	Modrejce
	17	Poljubin
	22	Sela
	25	Sv.Lucija
	27	Volarje
28	Volče	
Vipava	1	Budanje
	7	Podraga
	10	Št.Vid
Skupno število kat.občin v okraju Gorica - 61		
=====		
Okraj K o č e v j e		
=====		
Kočevje	1	Kočevje
	2	Mahovnik
	12	Koblarji
	29	Stara cerkev
Ribnica	1	Dane
	2	Dolga vas
	3	Gor.vas
	4	Goriča vas
	6	Jurjevica
	7	Prigorice
	8	Rakičnica
	9	Ribnica
	Velike Lašče	4
8		Turjak
9		Ulake
Videm - Dobre polje	1	Cesta
	2	Kompolje
	3	Podgora
	4	Podtabor
	5	Potiskavec
Skupno število kat.občin v okraju Kočevje - 20		
=====		

Okraj Upravna občina	Katastrska občina	
	Označba v pregl.karti	ime
Okraj =====	K o p e r =====	
Ilir.Bistrica	1	Ilirska Bistrica
	2	Trnovo
	5	Dobropolje
	6	Dolenje
	7	Dol.Zemon
	10	Jablanica
	12	Jasen
	20	Novokračine
	21	Pavlica
	22	Podgraje
	27	Sabonje
	28	Smrje
	31	Studena gora
	35	Topolc
	36	Trpčane
	40	Zabiče
	42	Zarečica
	43	Zarečje
Izola	1	Izola
	2/1	Korte
	16/2	Lazaret
Koper	4	Boršt
	13	Koštabona
	16/1	Lazaret
	19	Marezige
	22	Oltra
	28	Rožar
	33	Škofije
	35	Topolovec
	14	Krkavče
	26	Pomjam
	21	Movraž
	30	Sočerga
Piran	1	Piran
	2	Sv.Peter
Postojna	3	Dol.Planina
	4	Gor.Planina
Skupno število	kat.občin v okraju Koper - 37	
=====	=====	=====

Okraj Upravni organ	Katastrska občina	
	Označba v pregl.karti	ime
Okraj	K r a n j	
Bled	1 3 4/1 8/1 11	Bled Želeče Boh.Bela Selo pri Bledu Zasip
Boh.Bistrica	4/1 4/2 6	Gorjuše Boh.Bela Nomenj
Cerklje	9	Šmartno
Gorenja vas	1 4 6 7 16	Dobje Dol.Brdo Gor.vas Hotavlje Trebija
Kranj	10 11 14 16 17 29 38 40 47 48	Babni vrt Bela Breg ob Kokri Duplje Golnik Olševak Strahinj Sv.Još Vojvodin Boršt Zg.Besnica
Radovljica	2 5 6 10/1	Predtrg Brezje Češnjica pri Kr. Lanovo
Škofja Loka	1 6 9 12 13 17 18	Puštal Draga Pevno Sopotnica Staniše Visoko Zminec
Tržič	5 10	Križe Žiganja vas
Železniki	1 4 7 9	Bukovica Dol.vas Selce Studeno

Okraj Upravna občina	Katastrska občina	
	Označba v pregl.karti	ime
Žiri	11	Sv.Križ
	15	Zg.Luša
	3	Opale
	4	Vrsnik II
	5	Žiri
	6 6/2	Žirovski vrh Dole
Skupno število kat.občin v okraju Kranj - 48		
=====		
Okraj Ljubljana		
=====		
Borovnica	1	Borovnica
	2	Breg
	3	Jezero
	4	Kamnik
	5	Preserje
	6	Sabočevo
Cerknica	1	Begunje
	4	Bločice
	7	Dol.vas
	9	Grahovo
	10/2	Otok I
	16	Lipsen
	23	Rakek
	29	Selšček
	35	Štrukljeva vas
	37	Ulaka
38	Unec	
Črnuče	7	Podgora
Dobrova	1	Babna gora
	4/1	Dobrova
	5	Horjul
	6/1	Podsmreka
	7	Polhov Gradec
	12	Vrzenec
	13	Zaklanec
	14	Zažar
Domžale	6	Brezovica
	13	Krašnja
	15	Lukovica
	19	Rafolče
	20 22	Rova Sp.Koseze

Okraj Upravna občina	Katastrska občina	
	Označba v pregl.karti	ime
Grosuplje	28	Žirovše
	5	Mali vrh
	9	Sela
	11	Stara vas
	14	Vel.Lipljene
	15/1	Vino
Ivančna gorica	2	Draga
	5	Bukovica
	18	Podbukovje
	21	Stična
	23	Št.Vid
	24	Temenica
	25	Velična vas
	26	Vel.Peca
	27	Vel.Globoko
	29	Vrhe
	30	Zagradec
Kamnik	5	Godič
	10	Klanec
	13	Loke
	21	Podhruška
	23	Stranje
	26	Šmartno v Tuh.
	28	Tučna
	34	Županje njive
Litija	1	Hotič
	2	Litija
	4	Jablanica
	6	Konj
	8	Kresniški vrh
	9	Liberga
	15	Sv.Anton
	16	Šmartno
	20	Vintarjevec
Logatec	1	Blekova vas
	2	Dol.Logatec
	3	Gor.Logatec
	6	Laze
	11	Rovte
Medvode	1	Golo brdo
	8	Sora
	13	Zbilje
Moravče	1	Drtilja
	2	Moravče
	3	Peče

Okraj Upravna občina	Katastrska občina	
	Označba v pregl.karti	ime
Polje	6	Sv.Mohor
	7	Sv.Valentin
	10	Zg.Koseze
	10	Podmolnik
	12	Sostro
Rudnik	14	Vinje
	15/1	Volavlje
	7	Iška vas
	8	Lanišče
Stari trg	10	Rudnik
	12	Vrbljene
	14	Želimlje
	15/2	Vino
	3	Dane
Šentvid	6/1	Glince
	11	Stanežiče
Vič	6/2	Podsmreka
Vrhnika	1	Vrhnika
	4	Podlipa
	7	Verd
	8/1	Zaplana
Skupno število kat.občin v okraju Ljubljana - 97		
=====		
Okraj M a r i b o r		
=====		
Črna	6	Lom
	9	Meža - onkraj
	12	Meža - takraj
Dravograd	2	Črneška gora
	5	Goriški vrh
	7	Kozji vrh
	9	Libeliška gora
	10	Ojstrica
	11	Otiški vrh
	12	Selovec
	13	Sv.Danijel
	17	Velka
19	Vrata	

Okraj Upravna občina	Katastrska občina	
	Označba v pregl.karti	ime
Košaki	5	Dol.Počehova
	6	Dragučova
	7	Flekušek
	8	Gačnik
	14	Kozjek
	16	Ložane
	17	Pernica
	18	Pesnica
	22	Podigrac
	23	Ranca
	24	Slatina
	25	Slatinski Dol
	26	Sp.Dobrenje
	27	Sp.Vrtiče
	28	Svečina
31	Vršnik	
33	Zg.Kungota	
Lenart v Slov. goricah	2	Brengova
	7	Drvanja
	9	Ihova
	3/2	Dražen vrh
	18	Osek
	25	Sp.Ročica
	27	Sp.Voličina
	29	Sp.Gasteraj
	31	Sp.Žerjavci
	35	Sv.Benedikt
	37	Sv.Trije kralji
	39	Trotkova
	41	Vinička vas
	47	Zg.Voličina
	48	Zg.Verjane
49	Zg.Gasteraj	
50	Zg.Porčič	
Maribor-Center	4/1	Krčevina
	7	Bresternica
	10	Hrenca
	14	Mali Rošpoh
	17	Nebova
	20	Srednje
	24	Vodole
Maribor-Tabor	3	Sp.Radvanje
	6	Zg.Radvanje
	7	Hrastje
	9/1	Vrhov dol
Maribor-Tezno	5	Čreta
	10	Pirola
	12	Radizelj

Okraj Upravna občina	Katastrska občina	
	Označba v pregl.karti	ime
	17	Sp.Korena
	22	Završka vas
Podvelka	6	Kozji vrh
	14	Vas
Poljčane	3	Hrastovec
	1	Brezje
	8	Poljčane
	10	Studenice
Rače	1	Fram
	6	Morje
Radlje	12	Sv.Primož
	15	Sv.Vid
	17	Št.Janž
	19	Vuzenica
Ravne	4	Prežki vrh
	5	Tolsti vrh
	8	Breznica
	9	Dobja vas
	10	Dolga brda
	11	Farna vas
	14	Kotlje
	16	Lokovice
	17	Podgora
	20	Stražišče
Ruše	3	Činžat
	6	Janževa gora
	9	Lobnica
	13	Ruta
	14	Smolnik
	16	Sp.Boč
	17	Sp.Slemen
	20	Zg.Selnica
Slov.Bistrica	5	Brezje
	6	Bukovec
	10	Gabernik
	17	Malo Tinje
	27	Ribznoj
	36	Visole
Slovenjgradec	1	Legon
	3	Stari trg
	4	Brda
	6	Golava buka
	8	Gradišče
	11	Mislinja

Okraj Upravna občina	Katastrska občina	
	Označba v pregl.karti	ime
Šentilj	13	Pameče
	14	Podgorje
	19	Šmiklavž
	20	Šentilj pod Tur.
	24	Vrhe
	1	Ceršak
	4	Jareninski dol
	8	Ploderšnica
	10	Polička vas
	13	Selnica ob M.
	14	Sladki vrh
	15	Sp.Velka
	16	Sp.Hlapje
	19	Št.Ilj v Sl.gor.
	21	Štrihovec
22	Trate	
24	Vukovski dol	
26	Zg.Velka	
28	Zg.Hlapje	
3/1	Draženi vrh	
Skupno število kat.občin v okraju Maribor - 125		
=====		
Okraj M u r s k a S o b o t a		
=====		
Cankova	3	Fikšinci
	4	Gerlinci
	7	Kramarovci
	9	Nuskova
	12	Rogaševci
	14	Serdica
Grad	1	Dolič
	4	Gor.Slaveči
	7	Kuzina
	8	Matjaševci
	12	Trdkova
	13	Vadarci
Gor.Radgona	4	Police
	11	Grabe
	19	Lomanoše
	22/1	Murski Zasadci
	25	Negova
	26	Novički vrh
	27	Orehovci

Okraj Upravna občina	Katastrska občina	
	Označba v pregl.karti	ime
Martjanci	28	Orehovski vrh
	30	Plitvički vrh
	41	Zbigovci
	1	Andrejoi
	4	Bukovnica
	5	Črkeška vas
	7	Fokovci
	9	Ivanovci
	11	Kančevci
Murska Sobota	14	Lončarovci
	29	Vučja gomila
	8	Dankovci
	19	Mačkovci
	21	Moščanci
	26	Pečarovci
	29	Poznanovci
Šalovci - Petrovci	31	Prosečka vas
	44	Vaneča
	1	Andrižjanci
	4	Čepinci
	5	Domanjševci
Videm ob Ščav- nici	10	Lucova
	18	Šulinci
	5	Dragotinci
	13	Očeslavci
	16	Selišči
Skupno število kat.občin v okraju Murska Sobota	18	Sovjak
	21	Terbegovci
	47	
=====		
Okraj N o v o m e s t o		
=====		
Črnomelj	2	Loka
	3	Adlešiči
	5	Belčji vrh
	6	Bojanci
	8	Butovaj
	10	Dobliče
	11	Dragatuš
	11/2	Krasinec
	12	Golek
	14	Hrast
	16	Maxlen
	17	Nova Lipa
	18	Petrova vas

Okraj Upravna občina	Katastrska občina	
	Označba v pregl.karti	ime
	19	Preloka
	21	Stara Lipa
	22	Talčji vrh
	23	Tanča gora
	25	Učakovci
	26	Vinica
Kostanjevica	3/1	Orehovec
	4	Oštrc
	6	Sv.Križ
Metlika	1	Metlika
	4	Dušinja vas
	6	Dole
	8	Grabrovec
	9/1	Građac
	10	Hrast pri Jug.
	12	Lokvica
	13	Podzemelj
	14	Primostek
	18	Sekuliči
	19	Slamna vas
Mirna	1/1	Bistrica
	2	Brezovica
	5	Straža
	6	Št. Rupert
Mokronog	1	Jelševce
	2/1	Laknice
	6/1	Trebelno
	8/1	Zburc
	10/2	Ornuška vas
Novo mesto	4	Novo mesto
	7	Brusnice
	10	Daljni vrh
	13	Globodol
	15	Gorenja vas
	17	Hmeljčič
	22/1	Prečna
	23	Smolenja vas
	24	Stopiče
	32	Žaloviše
Semič	2	Brezje
	9	Pribišje
	10	Semič
	11	Sodnji vrh
	13	Štrekljevec
Straža - Toplice	1	Babindol
	7	Poljane

Okraj Upravna občina	Katastrska občina		
	Označba v pregl.karti	ime	
Šentjernej	9	Toplice	
	22/2	Prečna	
	1	Bela cerkev	
	3	Dole	
	3/2	Orehovec	
	4	Gor.Orehovica	
	7/2	Zagrad	
	8	Polhovica	
	8/2	Zbure	
	9	Stara vas	
	12	Vrhpolje	
	Trebnje	2	Češnjevok
3		Dobmič	
5		Knežja vas	
6		Korita	
9		Mevedje selo	
10/1		Ornuška vas	
12		Prapreče	
13		Stehanja vas	
18		Vel.Gaber	
19		Vrhtrebne	
21		Zagorica	
Žužemberk	3	Dvor	
	4	Gor. Križ	
	6	Reber	
	8	Sela pri Šumperku	
	9	Starča vas	
	10	Šmihel	
	11	Vel.Lipje	
	12	Žužemberk	
	Število kat.občin v okraju Novo mesto - 89		
	=====		
Okraj	P t u j		
=====			
Borl-Dolane	2	Brezovec	
	9	Gradišča	
	10	Gruškovec	
	14	Medribnik	
	17	Paradiž	
	24	Vel. vrh	
	25	Zavrč	
Lešje	1	Bolečka vas	
	2	Čermožiše	

Okraj Upravna občina	Katastrska občina	
	Označba v pregl.karti	ime
	3	Dežno
	4	Dobrina
	6	Dolena
	7	Janški vrh
	8	Jelovec
	17	Sitež
	18	Skrblje
	20	Stoperce
	21	Stopno
	22	Sveča
	24	Sv.Bolfenk
	26	Žetale
Videm pri Ptuj	1	Bolavšek
	2	Dežno
	5	Gorca
	6	Gradišče
	14	Majski vrh
	17	Podlehnik
	18	Repišče
	23	Sp.Leskovec
	25	Strajna
	29	Vareja
Skupno število kat.občin v okraju Ptuj - 31		
=====		
Okraj T r b o v l j e		
=====		
Brežice	4	Blatno
	5	Bojsno
	6	Bregana
	11	Bukovje
	13	Cerina
	16	Čatež
	18	Dečna sela
	22	Globočice
	24	Jereslavec
	25	Kapele
	30	Mali vrh
	35	Pavlova vas
	36	Piršebreg
	37	Pišce
	39	Podvinje
	45	Sromlje
	46	Stara vas
	47	Stojanski vrh
	51	Vel.Dolina
	54	Vrhje
	55	Volčje

Okraj Upravna občina	Katastrska občina	
	Označba v pregl. karti	ime
	57	Zg. Pohanca
	59	Župelevec
Radeče	3	Hotemež
	8	Radež
	16	Vrhovo
Senovo	5	Dol. Leskovec
	15	Rajhenburg
	18	Rožno
Sevnica	1	Sevnica
	2	Blanca
	2/2	Laknice
	3	Boštanj
	5	Bučka
	8	Goveji dol
	11	Klašje
	12	Kompolje
	14	Krasinji vrh
	18	Pijavice
	22	Podboršt
	24	Št. Janž
	27	Studenec
	29/1	Tržišče
	30	Vrh
Videm-Krško	1	Krško
	5/1	Dolenja vas
	12	Raka
	13	Ravne
	17	Stari grad
	18	Vel. Trn
Skupno število kat. občin v okraju Trbovlje - 50		
=====		

R E K A P I T U L A C I J A

=====

/štev.kat.občin po okrajih /

Celje	140
Gorica	61
Kočevje	20
Koper	37
Kranj	48
Ljubljana	97
Maribor	125
Murska Sobota	47
Novo mesto	89
Ptuj	31
Trbovlje	50
	<hr/>
Skupaj:	745 kat.občin

=====

P R E G L E D N I C A

važnejših vodnih tokov po okrajih na področju pod
500 m n.m.v., s talno označbo bregov in s potenci-
alno dolžino v km, primerno za obrežne topolove
nasade.

Tek. št.	Okraj - ime vodnega toka	Za topolov nasad uporaben odsek vod.toka od do	Povprečna
			pH vrednost
1	2	3	4
Okraj C e l j e =====			
1.	Savinja	Od Ljubnega do R.toplic	6
2.	Voglajna	Od Voglajne do izliva /s. pritoki/	6
3.	Hudinja	Od Socke do izliva	6
4.	Tesnica	Od izvira do izliva	6
5.	Dobrnica	Od izvira do izliva	6
6.	Ložnica	Od Založ do izliva	5
7.	Pirešica	Od izvira do izliva	6
8.	Paka	Od Pake do Šoštanja in od Gorenje do izliva	6
9.	Dreta	Od Nove Stifte do izliva	6
10.	Bolska	Od Ločice do izliva	6
11.	Gračnica	Od Mrzlega polja do Mišje- ga dola	ni pod 6
12.	Dravinja	Od Zreč do Poljčan	6
13.	Sotla	Od Rogatca do Klanjca	6
14.	Bistrica	Od izliva do Zagaja in od Podsređe do Pilštajna	ni pod 6
15.	Olimščica	Od izvira do izliva	6
16.	Mestinja z Mestinj- ščico	Od Mestinj do izliva	6
17.	Tinjščica	Od izvira do izliva	6
18.	Šmarski potok	Od izvira do izliva	6
Okraj G o r i o a =====			
1.	Soča	Od Bovca do Plav	7
2.	Idrijca /idrijska/	Od izliva navzgor	7
3.	Vipava	Od izvira do Bilj	6 - 7
4.	Branica	Od Branice do izliva	7
5.	Jovšek	Od Lokavca do izliva	7
6.	Hubl	Od Ajdovščine do izliva	7
7.	Bela	Od Bele do Vrhpolja	ni pod 6
8.	Močivnik	Od Lozice do izliva	6

talna lastnost obrežnih pasov		Množina CaO na 1 l vode	Potencialna dolžina bregov v tek. km za top.nasad v 1 vrsti		
reakcija na CaCO ₃	tekstura		samo na 1 str.	na obeh straneh	skupaj
5	6	7	8	9	10
zelo živahna	ilov.-peščena	nad 100	-	120	120
živahna	pešč.-ilovnata	nad 100	-	70	70
"	" "	nad 100	-	36	36
"	" "	nad 100	-	28	28
zelo živahna	" -glinasta	nad 100	-	20	20
negativna	" -ilovnata	nad 100	-	30	30
zelo živahna	" "	nad 100	-	34	34
" "	ilov.-peščena	nad 100	-	36	36
živahna	glin.-peščena	nad 100	-	40	40
zelo živahna	" "	nad 100	-	44	44
živahna	" "	nad 100	-	10	10
zaznavna	" "	nad 100	-	44	44
"	ilovnata	nad 100	40	-	40
"	"	nad 100	-	30	30
"	pešč.-ilovnata	nad 100	-	12	12
"	" "	nad 100	-	36	36
živahna	" "	nad 100	-	32	32
zaznavna	" "	nad 100	-	24	24
Skupaj:			40	646	686
=====			=====		
zelo živahna	pešč.-ilovnata	nad 100	-	120	120
" "	ilov.-peščena	nad 100	-	20	20
zaznavna	" "	nad 100	-	76	76
živahna	pešč.-ilovnata	nad 100	-	24	24
"	" "	nad 100	-	12	12
"	" "	nad 100	-	6	6
"	" "	nad 100	-	14	14
zaznavna	ilov.-peščena	nad 100	-	18	18

Tek. št.	Okraj - ime vodnega toka	Za topolov nasad uporaben odsek vodnega toka od do	Povprečna
			pH vrednost
1	2	3	4
9.	Vrtojbnica	Od Ajševice do izliva	6
10.	Idrijca /beneška/	Od Britofa do Mirnika	7
11.	Kožbana	Od Kožbane do Nebla	7
12.	Biljanšoa	Od izvira do meje	7
13.	Reka	Od Sturmov do Sovodnje	7
14.	Lokaveo	Od izvira do izliva	7
Okraj K o č e v j e =====			
1.	Kolpa	Od Broda do Radenc	7
2.	Rinža	Od izvira do ponika	6,5-7
3.	Bistrica	Od Podklanca do Goriče v.	7
4.	Rašioa	Od Podstrmca do Ponikev	6
Okraj K o p e r =====			
1.	Reka	Od izvira do ponika	6
2.	Potoška Sušica	Od izvira do izliva	pH vrednost ne pade iz- pod 5,5
3.	Padež	Od Padeža do izliva	"
4.	Suhorca	Od kote 606 do izliva	"
5.	Misleška Sušica	Od izvira do izliva	"
6.	Klivnik	Od izvira do izliva	"
7.	Dula	Od izvira do izliva	"
8.	Mrzlek	Od izvira do izliva	"
9.	Stržen	Od izliva navzgor	"
10.	Kranjski potok	Od Dan do Rodika	"
11.	Perili /potok/	Od izvira do ponika	"
12.	Oslica /potok/	Od Huj do Loč	"
13.	Pivka	Od Otoka do Zagorja	"
14.	Nanošca	Od Razdrtega do izliva	7

talna lastnost obrežnih pasov		Množina CaO na 1 l vode	Potencialna dolžina bregov v tek. km za topinasad v 1 vrsti		
reakcija na CaCO ₃	tekstura		samo na 1 str.	na obeh straneh	skupaj
5	6	7	8	9	10
negativna	ilov.-peščena	nad 100	-	20	20
zelo živahna	" "	nad 100	-	20	20
" "	pešč.-ilovnata	nad 100	-	12	12
" "	" "	nad 100	-	6	6
" "	" "	nad 100	-	2	2
" "	" "	nad 100	-	6	6
		Skupaj:	-	356	356
=====					
živahna	ilov.-peščena	nad 100	8	-	8
zaznavna	glin,-peščena	nad 100	-	18	18
" "	" "	nad 100	-	32	32
" "	ilov.-peščena	nad 100	-	24	24
		Skupaj:	8	74	82
=====					
zelo živahna	pešč.-ilovnata	nad 100	-	80	80
živahna do	pešč.-ilovnata do	nad 100	-	14	14
zelo živahna	ilovnata	nad 100	-	24	24
" "	" "	nad 100	-	10	10
" "	" "	nad 100	-	10	10
" "	" "	nad 100	-	28	28
" "	" "	nad 100	-	8	8
" "	" "	nad 100	-	8	8
" "	" "	nad 100	-	16	16
" "	" "	nad 100	-	8	8
" "	" "	nad 100	-	14	14
" "	" "	nad 100	-	18	18
" "	" "	nad 100	-	50	50
zelo živahna	pešč.-ilovnata	nad 100	-	46	46

Tek. št.	Okraj - ime vodnega toka	za topolov nasad upo- raben odsek vod.toka od do	Povprečna
			pH vrednost
1	2	3	4
15.	Unica	Od izvira do ionika	6,5
16.	Rižana	Od Hrastovlja do izliva	7
17.	Dragonja	Od izliva navzgor	6
18.	Raša	Od okr.meje proti izviru	5,5
Okraj K r a n j =====			
1.	Sava s Savo Dolinko in Savo Bohinjko		7
2.	Sora	Od Šk.Loke do okraj.meje	6
3.	Poljanska Sora	Od Šk.Loke do Žirov	6
4.	Selška Sora	Od Šk.Loke do Železnikov	6,5
5.	Kokra	Od Predvora do Kranja	6,5
6.	Bela	Od Bele do Bašlja	6,5
7.	Jereznica	Jezersko	6,5
8.	Pšata	Od Pšate do Zaloga	6,5
9.	Doblič	Pri Zalogu-Komenda	6,5
Okraj L j u b l j a n a =====			
1.	Sava	Od Medvod do naselja Save	6,5-7
2.	Kamniška Bistrica	Od Stahovice do izliva v Savo	6,5
3.	Nevljica	Od Šmartna do izliva v Kamniško Bistrico	6
4.	Pšata	Od Sp.Zaloga do izliva v Kamn-Bistrico	6,5
5.	Radomlja	Od Blagovice do izliva v Kamn.Bistrico	6
6.	Volčji potok	Od Volč.potoka do izliva v Radomljo	pH vred.ne pade izpod 6
7.	Rača	Od vasi Krašče do izliva v Radomljo	"
8.	Rovšica	Od Kolovca do izliva v Radomljo	"

talna lastnost obrežnih pasov		Množina CaO na 1 l vode	Potencialna dolžina bregov v tek.km za top.nasad v 1 vrsti		
reakcija na CaCO ₃	tekstura		samo na 1 str.	na obeh straneh	skupaj
5	6	7	8	9	10
zelo živahna	pešč.-ilovnata	nad 100	-	30	30
" "	" "	nad 100	-	30	30
živahna	" "	nad 100	-	22	22
zelo živahna	" "	nad 100	-	20	20
		Skupaj:	-	436	436
=====					
zaznavna	ilov.-peščena	nad 100	-	126	126
" "	" "	75-100	-	10	10
" "	" "	75-100	-	58	58
" "	pešč.-ilovnata	75	-	32	32
zelo živahna	ilov.-peščena	nad 100	-	18	18
zaznavna	" "	nad 100	-	6	6
" "	" "	nad 100	-	6	6
" "	" -glinasta	nad 100	-	10	10
" "	" "	ni pod 100	-	4	4
		Skupaj:	-	270	270
=====					
živahna	ilov.-peščena	nad 100	-	104	104
" "	" "	nad 100	-	50	50
" "	" "	nad 100	-	22	22
" "	" -glinasta	nad 100	-	50	50
zaznavna	pešč.-ilovnata	75	-	38	38
" "	" "	75-100	-	10	10
negativna	" "	75	-	20	20
zaznavna	" -glinasta	75-100	-	16	16

Tek. št.	Okraj - ime vodnega toka	za topolov nasad uporaben odsek vodnega toka od do	Povprečna pH vrednost
1	2	3	4
9.	Ihanski potok	Od Ihana do izliva v Savo	pH vred.ne pade izpod
10.	Sora	Od sotočja s Savo do okraj. meje	"
11.	Gameljščica	Od vasi Potok do izliva v Savo	"
12.	Ljubljanica	Od Vrhniko do izliva v Savo	5-7
13.	Gradaščica	Od Polhov.gradca do izliva v Ljublj.	6
14.	Šujica	Od Brezja do izliva v Gradaščico	5,5
15.	Iška	Od Iške vasi do izliva v Ljubljanico	7
16.	Iščica	Od Iga do izliva v Ljublj.	7
17.	Želimeljščica	Od Turjaka do izliva v Iščico	6-7
18.	Grosupeljščica	Od vasi Potok do Boštanj-ske vasi	5,5-6
19.	Višnjica	Od Višnje gore do Kopolja	7
Okraj M a r i b o r =====			
1.	Drava	Od Radelj do Trbonj	
2.	Drava	Od Fale do Martina /mesto Mrb.odštet/	
3.	Dravinja	Od Makolj do okr.meje pri Poljčanah	
4.	Pesnica	Od Kungote do okr.meje	6
5.	Jareninski potok	Od izvira do izliva v Pesnico	
6.	Jakobski potok	- " -	
7.	Globavnica	- " -	
8.	Velka	Od izvira do izliva v Globavnico	
9.	Drvanja	Od izvira do izliva v Pesnico	
10.	Ročica	Od izvira do izliva v Drvanjo	6
11.	Mura	Od Ceršaka do Cmureka	5,5
12.	Ščavnica	Od izvira do okr.meje	5,5-6

talna lastnost obrežnih pasov		Množina CaO na 1 l vode	Potencialna dolžina bregov v tek.km za top.masad v 1 vrsti		
reakcija na CaCO ₃	tekstura		samo na 1 str.	na obeh straneh	skupaj
5	6	7	8	9	10
zaznavna	pešč.-glinasta	nad 100	-	14	14
"	" -ilovnata	75-100	-	6	6
			-	22	22
zaznav.-živ.	ilov.-peščena	nad 100	-	96	96
koma.j zazn.	" "	nad 100	-	40	40
" "	pešč.-ilovnata	50	-	20	20
živahna	" "	nad 100	-	20	20
"	zg.humoz., sp.polžar.	nad 100	-	20	20
zaznavna	pešč.-glinasta	nad 100	-	24	24
"	" "	nad 100	-	12	12
"	" "	nad 100	-	20	20
do živahna		Skupaj:	-	604	604
=====					
zaznavna do živahna	ilov.-peščena	nad 100	-	24	24
"	" "	nad 100	-	64	64
zaznav.pone- kod negativ.	pešč.-ilovnata	nad 100	-	16	16
zaznavna	" "	nad 100	-	60	60
"	" "	nad 100	-	22	22
zazn.do živ.	" "	nad 100	-	28	28
"	" "	nad 100	-	34	34
zaznavna	ilov.-peščena	nad 100	-	30	30
"	pešč.-ilovnata	nad 100	-	24	24
"	ilov.-peščena		-	20	20
negativna	pešč.-glinasta		12	-	12
zaznavna	" "		-	24	24
		Skupaj:	12	346	358
=====					

Tek. št.	Okraj - ime vodnega toka	Za topolov nasad uporaben odsek vodnega toka od do	Povprečna pH vrednost
1	2	3	4
Okraj M u r s k a S o b o t a			
1.	Mura	Od Cmureka do tromeje	5,5
2.	Kanal	Razbremenilni kanal Ledava - Mura	6
3.	Ledava	Od Gerlinec do izl.v Muro	5
4.	Dobel	Od Rankovcev do izliva	5,5
5.	Martjanski potok	Od Košarovcev do izliva	5
6.	Puconski potok	Od Otovcev do izliva /Mačkovti/	6
7.	Črnc	Od Beltincev do izliva	5-5,5
8.	Ginja	Od Dobnovc do izliva	5-5,5
9.	Bukovniški potok	Od Bukovnice do Kobilj.pot.	ne pade izpod 5
10.	Kobiljski potok	Od Fokovcev do Madjarske m.	5
11.	Rotkovski p.	Od Panovcev do izliva	ne pade izpod 4,5
12.	Lipnica	Od Moravcev do izliva	"
13.	Krka	Od izvira do drž.meje	"
14.	Peskovski potok	Od Stanjevcev do izliva	"
15.	Čepinski potok	Od Čepincev do izliva	"
16.	Dolenjski potok	Od Dolenjcev do izl.v Krko	"
17.	Ščavnica	Od okraj.meje do izliva	5,5
Okraj N o v o m e s t o			
1.	Krka	Od Dvora do okraj.meje	6
2.	Bršlinski potok	Od izvira do izl.v Krko	6,5
3.	Prečna	Od izvira do izliva	6,5
4.	Radešča	Od izvira do izliva	6,5
5.	Sušica /pri Dol.topl./	Od izvira do izliva	6,5
6.	Sušica /pri Podbočju/	Od izvira do izliva	6
7.	Težka voda	Od izvira do izliva	6,5
8.	Petelinec	Od izvira do izliva	6,5
9.	Klamfer	Od izvira do izliva	6,5
10.	Potok /teče skozi vas Potok/	Od izvira do izliva	6,5
11.	Sajsar	Od izvira do Smolenje v.	6
12.	Rateški potok	Od izvira do izliva	6,5
13.	Žerjavin potok	Od izvira do izliva	6,5
14.	Pendurjevica s pritoki	Od izvira do izliva	6

talna lastnost obrežnih pasov		Množina CaO na 1 l vode	Potencialna dolžina bregov tek.km za top. nasad v 1 vrsti		
reakcija na CaCO ₃	tekstura		samo na 1 str.	na obeh straneh	skupaj
5	6	7	8	9	10
negativna	pešč.-glinasta	100	55	64	119
"	" "	100	-	12	12
"	" "	100	-	140	140
"	glinasta	50	-	40	40
"	"	ne pade izp.	-	40	40
"	pešč.-glinasta	50	-	44	44
"	" "	ne pade izp.	-	30	30
"	" "	" 50	-	26	26
"	glinasta	"	+	32	32
"	"	"	-	32	32
"	pešč.-glinasta	"	-	22	22
"	" "	"	-	16	16
"	" "	"	-	28	28
"	" "	"	-	18	18
"	" "	"	-	10	10
"	" "	"	-	16	16
"	" "	180	-	84	84
Skupaj:			55	654	709
živahna	ilov.-peščena	nad 100	-	120	120
zaznavna	glinasta	nad 100	-	6	6
"	"	nad 100	-	14	14
živahna	ilov.-peščena	nad 100	-	10	10
"	" "	nad 100	-	12	12
"	" "	nad 100	-	12	12
zelo živahna	" "	nad 100	-	16	16
živahna	" "	nad 100	-	10	10
"	" "	nad 100	-	18	18
negativna	peščeno ilov.	nad 100	-	6	6
zaznavna	" "	nad 100	-	12	12
živahna	ilov.-peščena	nad 100	-	10	10
zelo živahna	" "	nad 100	-	10	10
" "	pešč.-ilovnata	nad 100	-	40	40

Tek. št.	Okraj - ime vodnega toka	Za topolov nasad uporaben odsek vodnega toka od do	Povprečna
			pH vrednost
1	2	3	4
15.	Kabiljski potok	Od Šentjerneja do izliva	6,5
16.	Prekopa	od izvira do izliva	6,5
17.	Radulja	od Brezja do izl. v Krko	6
18.	Laknica	od zg. Laknice do izliva v Raduljo	6,5
19.	Mirna	od okr. meje do Mokronoga	6
20.	Bistrica	od Drage do izliva	6,5
21.	potoka Polter - Lanšpreš	od izliva navzgor	6,5
22.	Temenica	od izvira do ponika	6,5
23.	Kolpa	od Brega do pritoka Kamenica	6,5
24.	Lahinja	od izvira do izliva	6,5
25.	Dobličica	od Dobliča do izliva	6
26.	Podturnski p.	od izvira do izliva	6,5
Okraj P. t. u. j			ne pade iz-
1.	Drava	od Martina do Zavrča	pod 6
2.	Drava	od Zavrča do Mur. Središča	"
3.	Dravinja	od Makol do izl. v Dravo	6,5
4.	Polskava	od okr. meje do izliva v Dravinjo	5,5 - 6
5.	Rogoznica	od izvira do izliva	5,5
6.	Trnava	od izvira do izliva	5,5 - 6
7.	Pesnica	od Zg. Senarske do izliva	6
Okraj T. r. b. o. v. l. j. e			
1.	Sava	od Zid. mosta do Bregane	7 - 7,5
2.	Bregana	---	6,5 - 7
3.	Krka	od okr. meje do izl. v Savo	6 - 6,5
4.	Slednik s pritoki	---	6 - 6,5
5.	Senuša s pritoki	---	5,5 - 6
6.	Lokavec s pritoki	---	5,5 - 6,5
7.	Račna s pritoki	---	5 - 6
8.	Mirna	---	5,5 - 6

talna lastnost obrežnih pasov		Množina CaO na 1 l vode	Potencialna dolžina bregov v tek.km za top.nasad v 1 vrsti		
reakcija na CaCO ₃	tekstura		samo na 1 str.	na obeh straneh	skupaj
5	6	7	8	9	10
zelo živahna	ilov.-peščena	nad loo	-	16	16
" "	" "	nad loo	-	12	12
živahna	glinasta	nad loo	-	48	48
"	pešč.-ilovnata	nad loo	-	22	22
"	glin.-peščena	nad loo	-	34	34
zelo živahna	ilov.-peščena	nad loo	-	12	12
" "	" "	nad loo	-	20	20
živahna	" "	nad loo	-	40	40
zelo živahna	" "	nad loo	56	-	56
" "	" "	nad loo	-	60	60
zaznavna	glinasta	nad loo	-	16	16
negativna	"	nad loo	-	8	8
Skupaj:			56	584	640
=====					
živahna	ilov.-peščena	nad loo	-	80	80
"	" "	nad loo	32	-	32
pozitivna	" "	loo	-	56	56
zaznavna do	" "	loo	-	32	32
živahna	" "	loo	-	30	30
komaj zaznav.	pešč.-ilovnata	loo	-	32	32
zn.zn.do živah.	" "	loo	-	64	64
pozitivna	" "	nad loo	-	-	-
Skupaj:			32	294	326
=====					
živ.do z.živ.	ilov.-peščena	nad loo	-	120	120
- " -	" "	nad loo	7	-	7
- " -	il.pešč.do pešč.ilov.	nad loo	-	27	27
- " -	" "	nad loo	-	8	8
zazn.do živ.	pešč.gl.do il.pešč.	nad loo	-	13	13
živ.do z.živ.	" "	nad loo	-	6	6
- " -	" "	nad loo	-	13	13
- " -	il.pešč.do pešč.il.	nad loo	-	25	25

Tek št.	Okraj - ime vodnega toka	Za top. nasad uporaben odsek vodnega toka od do	Povprečna
			pH vrednost
1	2	3	4
9.	Grahovec	Pritok Mirne pri Sp.Bošt.	5,5 - 6
10.	Kamenca	" " " Gaberju	5,5 - 6,5
11.	Hije	S pritokom izpod Jatne	5,5 - 6
12.	Pijavški potok	z levim in desnim rokavom	6 - 6,5
13.	Tržiški potok	-	6
14.	Hotemežki potok	desni pritok Mirne	5,5
15.	Sopota s pritokom Graben	-	5,5 - 6
16.	Polšenički potok	-	6 - 6,5
17.	Medija s pritoki	-	6,5 - 7
18.	Savinja	-	6
19.	Sevnična	-	7 - 7,5
20.	Dobrava s pritoki	-	6,5 - 7
21.	Čajnski potok	-	6 - 6,5
22.	Brestanica	-	7 - 7,5
23.	Močnik	-	7 - 7,5
24.	Gabernica	-	7 - 7,5
25.	Negota	-	7
26.	Sotla	-	6 - 7

REKAPITU
=====

Okraj Celje
 Gorica
 Kočevje
 Koper
 Kranj
 Ljubljana
 Maribor
 Murska Sobota
 Novo mesto
 Ptuj
 Trbovlje

talna lastnost obrežnih nasadov		Množina CaO na l vode	Potencialna dolžina bregov v tek.km za top.nasad v l vrsti		
reakcija na CaCO ₃	tekstura		samo na l str.	na obeh straneh	skupaj
5	6	7	8	9	10
živ.do z.živ.	pešč.-ilovnata	nad 100	-	2	2
zazn.do neg.	" " do gl.	75-100	-	3	3
zaz.do z.živ.	ilov.-peščena	nad 100	-	15	15
živahna	pešč.-ilovnata	nad 100	-	2	2
"	" "	nad 100	-	1	1
negativna	ilov.-peščena	50-75	-	1	1
zaznavna do	" "	75-100	-	20	20
živahna	" "	nad 100	-	6	6
živ.do z.živ.	" "	nad 100	-	30	30
- " -	" "	nad 100	-	9	9
zelo živahna	" "	nad 100	-	20	20
živ.do z.živ.	" "	nad 100	-	20	20
živahna	" "	nad 100	-	10	10
"	" "	nad 100	-	10	10
živ.do z.živ.	" "	nad 100	-	36	36
- " -	" "	nad 100	-	40	40
zazn.do živ.	pešč.-ilovnata	nad 100	-	16	16
- " -	" "	nad 100	-	-	30
- " -	-	nad 100	30	-	30
Skupaj:			37	453	490
L A C I J A			40	646	686
=====			-	356	356
			8	74	82
			-	436	436
			-	270	270
			-	604	604
			12	346	358
			55	654	709
			56	584	640
			32	294	326
			37	453	490
Skupaj:			240	4717	4957
=====					

P R E G L E D N I C A

cestnega omrežja po okrajih, na področju pod 500
m n.m.v. s talno označbo občestnega pasu in s po-
tencialno dolžino v km, primerno za topolove ob-
cestne nasade.

Cesta izpod 500 m n.m.v.		Podatki za raziskani odseček								
katego- rija	dol- žina v km	raziskano		za topolo ob cesti prim. pa s					šte- vilo raz- iskav	talno pH vred.
		km	% 3:2	le na eni strani	na obeh straneh	sku- paj /5+7/ km				
1	2	3	4	km	5%3 6	km	8%3 8	9	10	11
Okraj C e l j e =====										
I.	65	17,4	27	3,9	22,4	4,6	26,4	13,1	6	6,5- 7,5
II.	243	29,2	12	12,1	41,5	6,1	20,9	24,3	13	6,5-7
III.	339	32,9	10	9,6	29,2	8,0	24,3	25,6	13	6 - 7
Skup.	647	79,5		25,6		18,7		63,0	32	
Okraj G o r i o a =====										
I.										
II.	251	49,0	19,5	17,9	36,6	7,2	14,7	32,3	8	6,5-7
III.	257	16,6	6,4	4,7	28,6	5,0	30,1	14,7	11	6,5-7
Skup.	508	65,6		22,6		12,2		47,0	19	

obojestranskih obcestnih pasov				Dolžina za to- polo primernege pasu v km		
l a s t n o s t i						
reakcija na CaCO ₃	g l o b i n a		tekstura	na straneh cest		
	tal	podtalnice		eni	obeh	sk.
12	13	14	15	16	17	18
živahna do zelo živah.	sred.globoka do globoka	nedosegljiva, le ponekod 2-4m	pešč.- ilovnata	15	17	49
"	"	nedosegljiva, le delno pod- virno ali močvirno	pešč.-ilovnata do pešč.-glinasta	101	51	203
živahna do zelo živah- na, izje- mno zaznav.	globoka do zelo globo- ka tla	nedosegljiva, delno 2-4 m, ponekod so tla podvirna		99	82	263
				215	150	515
zelo živah- na	na apnencih in prod.na- plavinah so tla plitva do sred.glo- boka, na fli- šu so tla	večinoma he- doseglj., ob cestah, na po- bočjih in fli- šu so tla če- sto podvirna ali vlažna	pešč.-ilovnata do pešč.-gli- nasta, na po- bočjih so tla često gruščna- ta ali pa il.- peščena	92	37	166
zelo ži- vahna red- keje živ.	globoka do zelo globoka			74	77	228
				166	114	394

Cesta izpod 500 m n.m.v.		Podatki za raziskani odseček								
katego- rija	dol- žina v km	raziskano		za top.ob cesti primer.pas				šte- vilo raz- iskav	talne pH vred.	
		km	% 3:2	le na eni strani		na obeh straneh				sku- paj /5+7/ km
I	2	3	4	km	% 5:3	km	% 8:3	9	10	11
	Okraj K o č e v j e =====									
I.										
II.	59	14,5	26,2	3,4	23,4	7,6	52,7	18,6	10	6-6,5
III.	62	3,0	4,8	0,7	22,7	1,7	58,0	4,1	2	6-6,5
Skupaj:	121	17,5		4,1		9,3		22,7	12	
	Okraj K o p e r =====									
I.	47	7,0	15,0	3,3	47,1	2,3	32,6	7,9	4	6,5-7
II.	150	17,5	12,0	7,8	44,6	6,0	34,1	19,8	10	6,5-7
III.	263	15,5	6,0	3,4	22,1	7,4	47,6	18,2	9	6,5-7
Skupaj:	460	40,0		14,5		15,7		45,9	23	

obojestranskih občestnih pasov				Dolžina za to- polo primernega pasu v km		
I a s t n o s t i						
reakoija na CaCO ₃	g l o b i n a		tekstura	na straneh cest		
	tal	podtalnice		eni	obeh	sk.
12	13	14	15	16	17	18
živahna do zelo živah.	globoka tla	nedosegljiva	pešč.-ilovnata	14	31	76
"	"	"	"	14	36	86
				28	67	162
živahna do zelo živah.	na krasu ka- mnita tla, na flišnem pod- ročju globo- ka do zelo globoka tla	nedosegljivo, na fliš. pod- ročju v doli- nah vlažna ali podvirna tla	na apnencih pe- ščeno-ilovnato- skeletna, na flišu ilovnata do pešč.-glin.	22	15	52
"	"	"	"	67	51	169
zelo živah.	"	"	"	58	125	308
				147	191	529

Cesta izpod 500 m n.m.v.		Podatki za raziskani odseček								
katego- rija	dol- žina v km	raziskano		za top.ob cesti primeren pas				šte- vilo raz- iskav	talne pH vred.	
		km	% 3:2	le na eni strani		na obeh straneh				sku- paj /5+7/ km
I	2	3	4	km	% 5:3	km	% 8:3	9	10	11
Okraj K r a n j										
I.	29	8,5	29	5,2	61,2	0,9	10,3	7,0	3	6,5-7
II.	118	23,8	20	3,0	12,6	8,6	36,1	20,2	10	6,5-7
III.	118	12,5	11	1,5	12,0	4,3	34,4	10,1	6	6,5-7
Skupaj:	265	44,8		9,7		13,8		37,3	19	
Okraj L j u b l j a n a										
I.	124	23,5	19	3,7	15,7	9,4	40,0	22,5	11	5,5- 6,5 iz- jemn.7
II.	152	16,5	11	2,2	13,3	6,7	40,6	15,6	8	6-7
III.	458	39,0	8	4,5	11,5	18,9	48,5	42,3	19	6-7 izjemno 5-6
Skupaj:	734	79,0		10,4		35,0		80,4	38	

obojeustranskih občestnih pasov				Dolžina za to- polo primernega pasu v km		
l a s t n o s t i						
reakcija na CaCO ₃	g l o b i n a		tekstura	na straneh cest		
	tal	podtalnice		eni	obeh	sk.
12	13	14	15	16	17	18
živahna do zelo živ.	prevladujejo sred.globoka tla	nedosegljiva	peščeno-ilovna- to-prodnata tla	18	3	24
"	globoka do sred.globoka tla	na napl ^a vinskih poljih nedose- gljiva, v do- linah vlažno ali podvirno	na naplavin ^a skih poljih pešč.- ilov.-prodnata tla, sicer pe- ščeno-ilov.	15	43	101
"	"	"	"	14	41	96
				47	87	221
zaznavna do zelo živahna	globoka do zelo globoka, redkeje sred. globoka do plitva	na Ljub. barju zelo plitvo - sicer nedoseg- ljiva, ponekod podvirno	pešč.-ilovnata do ilovnata	19	50	119
živahna do zelo živahna	globoka tla, na napl. po- ljih srednje globoka do plitva	pretežno nedo- segljiva, po- nekod vlažno ali podvirno	pešč.-ilovnata do ilovnata, na poljih močno prodnata tla	20	62	144
"	sred.globoka do globoka tla, na po- ljih ilovna- to prod.tla	"	"	53	222	497
				92	334	760

Cesta izpod 500 m n.m.v.		Podatki za raziskani odseček									
katego- rija	dol- žina v km	raziskano		za top.ob cesti primeren pas				šte- vilo raz- iskav	talno pH vred.		
		km	% 3:2	le na eni strani		na obeh straneh				sku- paj /5+7/ km	
1	2	3	4	km	% 5:3	km	% 8:3	8	9	10	11
Okraj M a r i b o r											
I.	48	8,8	18,3	4,0	45,4	0,9	10,4	5,6	3	5,5- 6,5	
II.	183	38,9	21,2	12,3	31,6	8,7	22,4	29,7	10	6-7 izjemno 5	
III.	343	22,8	6,6	12,1	53,1	5,2	22,8	22,5	7	5,5-6 izjemno 7	
Skupaj:	574	70,5		28,4		14,8		57,8	20		
Okraj M u r s k a S o b o t a											
I.	9	1,5	16,7	0,2	20,7	0,7	50,4	1,6	1	5,5-6	
II.	167	26,9	16,1	4,7	17,5	17,3	64,5	39,3	12	" izjemno 4,5	
III.	505	66,4	13,2	17,0	25,6	29,4	44,2	75,8	25	4-5 ce- sta Ra- domerje -Ljutim. 6-6,5	
Skupaj:	681	94,8		21,9		47,4		116,7	38		

obojeustranskih obcestnih pasov				Dolžina za to- polo primernega pasu v km		
l a s t n o s t i						
reakcija na CaCO ₃	g l o b i n a		tekstura	na straneh cest		
	tal	podtalnice		eni	obeh	sk.
12	13	14	15	16	17	18
živahna do zelo živahna	sred.globoka do zelo glo- boka	nedosegljiva, ponekod vlaž- na	pešč.-ilovnata	22	5	32
živahna do zelo ži- vahna; en- krat zazn.	pretežno glo- boka tla, na Drav.polju sred.globoka do plitva	nedosegljiva po dolinah so tla delno pod- virna ali pa je t.voda v globini 2-3m	pešč.-ilovnata ponekod s pre- cej proda	58	41	140
zaznavna do živahna izjemno zelo živah.	globoka do zelo globoka tla, Dravsko polje sred. globoka	nedosegljiva, delno vlažno, po dolinah podvirno	"	182	78	338
				262	124	510
zaznavna do živahna	globoka tla	pretežno 1,5- 3 m ponekod vlažno ali pod- virno	pešč.-ilovnata do pešč.-glinasta	2	5	12
zaznavna do živahna cesta M.So- bota-Mač- kovci neg.	"	"	"	29	108	245
negativna izjemno zaznav.do živahna	"	na Ravenskem, Dolinskem in Mur.polju pre- tež.do 3 m, drugod nedoseg. redk.podvirno	"	129	223	575
				160	336	832

Cesta izpod 500 m n.m.v.		Podatki za raziskani odseček										
kate- gori- ja	dol- žina v km	raziskano		za top.ob cesti primeren paš				šte- vilo raz- iskav	štaine pH- vred.			
		km	% 3:2	le na eni strani		na obeh straneh				sku- paj /5+7/ km		
1	2	3	4	km	% 5:3	km	% 8:3	7	8	9	10	11
	Okraj N o v o m e s t o											
I.	81	10	12,3	1,9	19,0	1,9	19,0	5,7	6	6,5-7		
II.	127	24,2	19,0	4,1	16,9	9,0	37,2	22,1	14	6,5 izjemno 6-7		
III.	334	33,0	9,8	6,1	18,5	10,2	30,9	26,5	16	6,5-7		
Skupaj:	542	67,2		12,1		21,1		54,3	36			
	Okraj P t u j											
I.												
II.	117	27,8	23,7	6,5	23,4	9,4	33,8	25,3	12	5,5-7		
III.	372	39,6	10,7	8,1	20,4	18,5	46,7	45,1	19	5,5-6 izjemno 5 ali 7		
Skupaj:	489	67,4		14,6		27,9		70,4	31			

obojeustranskih obcestnih pasov				Dolžina za topolo primernega pasu v km		
lastnosti						
reakcija na CaCO ₃	globina		tekstura	na straneh cest		
	tal	podtalnice		eni	obeh	sk.
12	13	14	15	16	17	18
živahna do zelo živahna	globoka, delno srednje globoka tla	nedosegljiva, delno do 3 m	pešč.-ilovnata do ilovnata	15	15	45
"	"	nedosegljiva	"	21	47	115
"	globoka do srednje globoka tla	"	"	62	103	268
				98	165	428
zaznavna do zelo živahna	globoka, na Ptuj.polju sred.globoka	nadosegljiva, delno do 4 m, podvirno ali močvirno	pešč.-ilovnata, na Ptuj.polju s precej proda	27	40	107
živahna, redkeje zaznavna ali zelo živahna	"	"	"	76	174	424
				103	214	531

Cesta izpod 500 m n.m.v.		Podatki za raziskani odseček								
kate- gori- ja	dol- žina v km	raziskano		za top. ob cesti primeren pas				šte- vilo raz- iskav	talne pH vred.	
		km	%	le na eni strani		na obeh straneh				sku- paj /5+7/ km
				3:2	5:3	8:3	8:3			
1	2	3	4	5	6	7	8	9	10	11
Okraj Trbovlje =====										
I.	21	21	-	-	-	-	-	19	8	5-7
II.	141	141	-	-	-	-	-	80	43	5-7
III.	312	312	-	-	-	-	-	171	99	5-7
Skupaj:	474	474	-	-	-	-	-	270	150	
Opomba: Ker je bil za trboveljski okraj izdelan poseben načrt za nasade topolov ob cestah, so bili pregledani pasovi ob cestah I., II. in III. reda v celoti.										

obojestranskih obcestnih pasov				Dolžina za to- polo primernega pasu v km		
lastnosti						
reakcija na CaCO ₃	globina		tekstura	na straneh cest		
	tal	podtalnice		eni	obeh	sk.
12	13	14	15	16	17	18
x xxx	prevladujejo globoka tla, sicer so pa sred.globoka	pretežno nedo- seglj. Tla del.vlažna	pešč.ilovnata do ilovnata, ponekod precej zramoza	7	-	19
x xxx	sred.globoka do globoka tla	pretežno ne- doseglj., po- nekod podvir- no	ilov.peščena do pešč.ilovnata, deloma tudi skeletna	-	-	80
x xxx	prevladuje- jo srednje globoka do globoka tla, le deloma so tudi plitva	pretežno ne- doseglj., de- loma 1-4 m. Ponekod so tla tudi vlaž- na ali pod- virna	ilov.peščena do pešč.ilovnata, redkeje tudi glinasta ali skeletna tla	-	-	171
				-	-	270

Cesta izpod 500 m n.m.v.		Podatki za raziskani odseček								
kate- gori- ja	dol- žina v km	raziskano		za top. ob cesti primeren pas			šte- vilo raz- iskav	talne pH vred.		
		km	% 3:2	le na eni strani	na obeh straneh	sku- paj /5+7/ km				
1	2	3	4	5	6	7	8	9	10	11
										R E K A P I =====
						2x				po
Celje	647	79,5		25,6		18,7		63	32	
Gorica	508	65,6		22,6		12,2		47	19	
Kočevje	121	17,5		4,1		9,3		22,7	12	
Koper	460	40,0		14,5		15,7		45,9	23	
Kranj	265	44,8		9,7		13,8		37,3	19	
Ljublj.	734	79,0		10,4		35,0		80,4	38	
Marib.	574	70,5		28,4		14,8		57,8	20	
M.Sob.	681	94,8		21,9		47,4		116,7	38	
N.mesto	542	67,2		12,1		21,1		54,3	36	
Ptuj	489	67,4		14,6		27,9		70,4	31	
Trbov.	474	474,0		-		-			150	
Skupaj:	5495	1100,3		163,9		215,9		595,5	418	
										po cestnih
I.	3363	97,7		22,2		20,7		63,4	42	
II.	1708	409,3		74,0		86,6		247,2	150	
III.	424	593,3		67,7		108,6		284,9	226	
Skupaj:	5495	1100,3		163,9		215,9		595,5	418	

Spl.opombe: I./ I - ceste zveznega značaja, II - ceste re-
publiškega značaja, III - ceste okrajnega značaja

2./ Podatke v stolpcu 7 in 17 je treba pomnožiti z 2, ker sta obojestranska obcestna pasova za topol primerna.

obojestranskih obcestnih pasov				Dolžina za to- polo primernega pasu v km		
lastnosti				na straneh cest		
reakcija na CaCO ₃	globina		tekstura	eni	obeh	sk.
	tal	podtalnice		16	17	18
12	13	14	15	16	17	18
T U L A C I J A						

okrajih	cest				2x	
				215	150	515
				166	114	394
				28	67	162
				147	191	529
				47	87	221
				92	334	740
				262	124	510
				160	336	832
				98	165	428
				103	214	531
				-	-	270
				1318	1782	5152

kategorijah						
					2x	
				113	110	352
				444	511	1546
				761	1161	3254
				1318	1782	5152

S P L O S N A P R E G L E D N I C A

CESTNEGA OMREŽJA PO OKRAJIH NA PODROČJU POD 500 m n.m.v.
S POTENCIALNO DOLŽINO V KM ZA OBCESTNE TOPOLOVE NASADE.

Okraj	Celotna dolžina cest v km				Potencialna dolžina cest v km				Za usred upoštevni del potencialne dolžine cest v km								Opomba
	I.red	II.red	III.red	Skupaj	I.red	II.red	III.red	Skupaj	I.reda		II.reda		III.reda		Skupaj		
									km	% 10:3	km	% 12:5	km	% 14:7	km	% 16:9	
1	2	3	4	5	6	7	8	9	10	11	12	13	14	15	16	17	18
Celje	65	243	339	647	130	486	678	1294	49	38	203	42	263	39	515	39,8	Potencialna dolžina = obojestranska dolžina cest
Gorica	/	251	257	508	/	502	514	1016	/	/	166	33	228	44	394	38,8	
Kobovlje	/	59	62	121	/	118	124	242	/	/	76	55	86	64	162	48,-	
Koper	47	150	263	460	94	300	526	920	52	55	169	56	308	59	529	57,5	
Kranj	29	113	110	205	58	236	236	530	24	41	101	43	96	41	221	41,7	
Ljubljana	124	152	458	734	243	304	916	1468	119	48	144	47	497	54	760	51,8	
Maribor	48	183	343	574	96	366	686	1148	32	33	140	38	338	49	510	44,4	
M. obota	9	167	505	681	18	334	1010	1362	12	67	245	73	575	42	832	61,1	
Novo mesto	81	127	334	542	162	254	668	1084	45	28	115	29	268	40	428	39,5	
Ptuj	/	117	372	489	/	234	744	978	/	/	107	46	424	57	531	54,3	
Trbovlje	21	141	318	474	42	282	624	948	19	45	80	28	171	27	270	28,5	
Skupaj	424	1708	3303	5455	848	3416	6726	10990	352	41,5	1546	45,2	3254	48,4	5152	46,9	

P R E G L E D N I C A

SADITVENEGA BLAGA PO ŠTEVILU IN VRSTI,
POTREBNEGA ZA IZVEDBO NAČRTOVANIH TOPOL.
NASADOV.

Št.	Okraj	Saditveno blago potrebno za															
		pašnike in travnike				topolice				obrežne nasade			obcestne nasade			stevil ohišnic	
		povr= šina	potek= njenci	zakoreninjenci starin let		povr= šina	potek= njenci	zakore= ninjen.	pridruž. listavci	dol= šina	potek= njenci	zakore= ninjen.	pridruž. listavci	dol= šina	potek= njenci		zakoren. starin
				30%	70%												
ha	k o s o v				ha	k o s o v				km	k o s o v			km	k o s o v		
1.	2.	3.	4.	5.	6.	7.	8.	9.	10.	11.	12.	13.	14.	15.	16.	17.	18.
1.	Celje	11,562	289,050	86,715	202,335	-	-	-	-	686	137,200	137,200	137,200	515	103,000	103,000	31,662
2.	Corico	5,339	133,475	40,042	93,433	200	20,000	20,000	100,000	356	71,200	71,200	71,200	394	78,800	78,800	21,689
3.	Kočevje	05	2,125	037	1,408	-	-	-	-	82	16,400	16,400	16,400	162	32,400	32,400	6,987
4.	Koper	1,144	28,600	8,500	20,100	-	-	-	-	436	87,200	87,200	87,200	529	105,800	105,800	17,858
5.	Kranj	4,482	112,050	33,615	78,435	4	400	400	2,000	270	54,000	54,000	54,000	221	44,200	44,200	16,487
6.	Ljubljana	22,633	565,950	169,785	396,165	186	18,600	18,600	93,000	604	120,800	120,800	120,800	760	152,000	152,000	31,235
7.	Maribor	14,855	371,375	111,412	259,963	221	22,100	22,100	110,500	358	71,600	71,600	71,600	510	102,000	102,000	33,982
8.	Mur.Sobota	25,403	635,075	190,522	444,553	-	-	-	-	709	141,800	141,800	141,800	832	166,400	166,400	27,282
9.	Novo mesto	8,372	209,300	62,790	146,510	-	-	-	-	640	128,000	128,000	128,000	428	85,600	85,600	17,189
10.	Ptuj	17,040	426,000	127,800	298,200	407	40,700	40,700	203,500	326	65,200	65,200	65,200	531	106,200	106,200	16,956
11.	Trbovlje	6,641	166,025	49,010	116,215	241	24,100	24,100	120,500	490	98,000	98,000	98,000	270	54,000	54,000	18,835
	Skupaj:	117,561	2,939,025	881,708	2,057,317	1,259	125,900	125,900	629,500	4,957	991,400	991,400	991,400	5,152	1,030,400	1,030,400	240,162

O P O M B A

- Predvideva se :
- za pašnike in travnike pri razmaku 20 x 20 m po ha 25 topolev,
 - za umetne topolice s primešanimi raznimi, hitro rastočimi listavci pri razmaku topol 10 x 10 m in 5 listavci na vsako topolo, po ha 100 top.drevesc in 500 raznih listavcev,
 - za obrežne eno vrstne /drevoredne/ nasade pri 5 m razmaku med topoli in 1 listavcu na vsako topolo, na 1 km 200 topol in 200 listavcev,
 - za obcestne eno vrstne /drevoredne/ nasade pri enakem razmaku toda brez listavcev vmes, na 1 km 200 topolev in drevesc,
 - za ohišnico po 1 top.drevesce,
 - da se ohišni 20 na 100 posajenih sadik ne bo prijel ostrome ostalo in da bo potrebno to izgubo nadomestiti s spopolnjevanjem,
 - pri ostvaritvi načrta v 10 letih bi morala letna proizvodnja sadit.blaga brez poteknjencev znašati ok. 834,000 in pri 20-letni dobi ok. 417,000 kosov.

mljence		skupaj				200 pribitih za naknadno opredeljevanje			Vsega						
potaknjenci	zakorenjeni	potaknjenci	zakorenjeni		pridružen. listov. stari 2-3 leta	potaknjenci	zakorenjeni		pridružen. listov. stari 2-3 leta	potaknjencev	zakorenjeni starih let			pridružen. listov. stari 2-3 leta	topol. za koren. in pridruženih drugih list.
	1/2		2/3	1/2			2/3	1/2			2/3	1/2	skupaj		
k o s o v		k o s o v				k o s o v			k o s o v						
19	20	21	22	23	24	25	26	27	28	29	30	31	32	33	34
21,662	31,662	560,912	86,715	474,197	137,200	112,182	17,343	94,839	27,440	673,094	104,058	589,036	673,094	164,640	837,734
21,689	21,689	325,164	40,042	285,122	171,200	69,032	8,008	61,024	34,240	390,196	48,050	342,146	390,196	205,440	595,636
6,987	6,987	57,912	637	57,275	16,400	11,532	127	11,405	3,280	69,494	764	68,730	69,494	19,680	89,174
17,858	17,858	239,458	8,580	230,878	87,200	47,891	1,710	46,181	17,440	287,349	10,296	277,053	287,349	104,640	391,989
16,487	16,487	227,137	33,615	193,522	56,000	45,427	6,723	38,704	11,200	272,564	40,338	232,226	272,564	67,200	339,764
31,235	31,235	688,585	169,785	718,300	213,000	177,717	33,957	143,760	42,760	1,066,302	202,742	862,560	1,066,302	256,560	1,322,862
33,982	33,982	601,057	111,412	489,645	182,100	120,211	22,232	97,979	30,420	721,268	133,694	587,574	721,268	218,520	939,788
27,282	27,282	970,557	190,522	780,035	141,800	194,111	38,104	156,007	20,360	1,164,668	228,026	936,642	1,164,668	170,160	1,334,828
17,189	17,189	440,039	62,790	377,299	128,000	86,017	12,558	73,459	29,600	528,106	75,348	452,758	528,106	153,600	681,706
16,956	16,956	655,056	127,800	527,256	268,700	131,011	29,580	101,431	52,740	786,067	153,360	632,707	786,067	322,440	1,108,507
18,835	18,835	360,960	49,810	311,150	218,500	72,192	9,982	62,210	43,700	433,152	59,772	373,380	433,152	262,200	605,352
240,162	240,162	5,326,887	881,708	4,445,179	1,620,100	1,065,373	176,340	889,033	24,180	6,392,260	1,058,048	5,334,212	6,392,260	1,945,080	8,337,340

tem /stolpci 25, 26, 27 in 28/;

P R E G L E D N I C A

potrebnega števila topolovih zakoreninjencev za obcestne nasade
po okrajih in kategorijah cest

Zap. št.	Okraj	C e s t a									Skupaj		
		ka- te- gor.	dol- žina km	top. zakoren. stari 1/ kosov	ka- te- gori- ja	dol- žina km	top. zakoren. stari 1/2 kosov	ka- te- gori- ja	dol- žina km	top. zakoren. 1/2 kosov	ka- te- gori- ja	dol- žina km	top. zakoren. 1/2 kosov
1	2	3	4	5	6	7	8	9	10	11	12	13	14
1.	Celje		49	9.800		203	40.600		263	52.600		515	103.000
2.	Gorica		-	-		166	33.200		228	45.600		394	78.800
3.	Kočevje		-	-		76	15.200		86	17.200		162	32.400
4.	Koper		52	10.400		169	33.300		308	61.600		529	105.800
5.	Kranj		24	4.800		101	20.200		96	19.200	I	221	44.200
6.	Ljubljana	I	119	23.800	II	144	28.800	III	497	99.400	II	760	152.000
7.	Maribor		32	6.400		140	28.000		338	67.600	III	510	102.000
8.	Mur.Sobota		12	2.400		245	49.000		575	115.000		832	166.400
9.	Novo mesto		45	9.000		115	23.000		268	53.600		428	85.600
10.	Ptuj		-	-		107	21.400		424	84.800		531	106.200
11.	Trbovlje		19	3.800		80	16.000		171	34.200		270	54.000
	Skupaj:	I	352	70.400	II	1546	309.200	III	3254	650.800	I, II, III	5152	1,030,400

Opomba: Pri razmaku 5 m pride na km 200 topolov.

P R E G L E D N I C A

Števíla topolovih zakoreninjencev ter sadik raznih drugih listavcev potrebnih za obrežne nasade in topolice, ki so v upravi vodnogospodarskih sekcij.

Zap. št.	Vodnogospodarska sekcija in vodni tokovi /reke/	S a d i t v e n o b l a g o									Opomba
		obrežni nasadi /topolice/vrbine				S k u p a j					
		dolžina	top.za-kořen. stari 1/2	drugi listavci	površina	top.za-kořen. stari 1/2	drugi listavci	top.za-kořen. starih 1/2	drugih listavcev	top,zakoren.in drugih listav.	
km	k o s o v		ha	k o s o v							
1	2	3	4	5	6	7	8	9	10	11	12
1.	Vodnogospodarska sekcija za <u>Savinjo</u> , Celje	120	24.000	24.000	-	-	-	24.000	24.000	48.000	Pri razmaku 5 m pride 200 topol na km dolžine. Vsaki topoli je pridružen po 1 drugi listaveč. V topolicah pri 10 m razmaku pride na 1 ha 100 topolov Vsaki topoli je pridruženih 5 drugih listavcev.
2.	Vodnogospodarska sekcija za <u>Sočo</u> , Nova Gorica	120	24.000	24.000	80	8.000	40.000	32.000	64.000	96.000	
3.	Vodnogospodarska sekcija za <u>Zg. Savo</u> , Ljubljana	230	46.000	46.000	81	8.100	40.500	54.100	86.500	140.600	
4.	Vodnogospodarska sekcija za <u>Sp. Savo</u> , Brežice	120	24.000	24.000	19	1.900	9.500	25.900	33.500	59.400	
5.	Vodnogospodarska sekcija za <u>Muro</u> , Ptuj	131	26.200	26.200	40	4.000	20.000	30.200	46.200	76.400	
6.	Vodnogospodarska sekcija za <u>Dravo</u> , Ptuj	200	40.000	40.000	168	16.800	84.000	56.800	124.000	180.800	
	Skupaj:	921	184,200	184.200	388	38.800	194.000	223.000	378.200	601.200	

P R E G L E D N I C A

števila topolovih zakoreninjencev in drugih listavcev potrebnih za osnovanje topolice, ki so v upravi gozdnih gospodarstev.

Zap. št.	Gozdno gospodarstvo in objekt	Saditveno blago za topolice				Opomba
		površina	topol. zakoren. 1/2	drugi listav.	skup.	
		ha		k o s o v		
1	2	3	4	5	6	7
1.	Gozdno gospodarstvo, Brežice, <u>Vrbina</u>	222	22.200	111000	133200	Pri lo m razmaku imamo po ha 100 topol. Vsaki topoli je pridruženih 5 drugih listavcev.
2.	Gozdno gospodarstvo "Dravinja", Ptuj, <u>Otok</u>	300	30.000	150000	180000	
Skupaj:		522	52.200	261000	313200	

P r e g l e d n i c a
potrebnega števila topolovih zakoreninjencev za
nasade na kmetijskih posestvih /državni sektor/
po okrajih

Zap. št.	Okraj, upravni organ	Za nasade na pašnikih in travnikih			
		površina ha	potrebno število topol. zakoreninjencev skupaj	zakoreninj. starih let	
				30% 2/3	70% 1/2
1	2	3	4	5	6
	Okraj Celje =====				
1.	K.g. Arja vas	0,5	12	3	9
2.	Ekon.Celje, - SLP	2,0	50	15	35
3.	K.g. Kostriwnica	47,8	1.195	359	836
4.	K.g. Laya pri Celju	31,9	798	239	559
5.	K.g. Loče	14,7	368	110	258
6.	K.P. Slov. Konjice	6,2	155	47	108
7.	P.K.S. Šentjur	15,2	380	114	266
8.	K.G. Vrbje-Zalec	0,2	5	2	3
9.	K.G. Založe	4,0	100	30	70
10.	K.G. Žovnek	0,3	7	2	5
	Skupaj OLO Celje:	122,8	3.070	921	2.149
	Okraj Gorica =====				
1.	S.K.g. Ajševica	29,5	737	221	516
	Skupaj OLO :	29,5	737	221	516
	Okraj Koper =====				
1.	K.p. Mala Bukovica	22,7	568	170	398
2.	K.g. Škocjan	16	400	120	280
	Skupaj OLO:	38,7	968	290	678
	Okraj Kranj =====				
1.	K.p. Cerklje	41,2	1.030	309	721
2.	K.p. Kranj	7,4	185	55	130
3.	Ekon.bolnice, Kranj	18,4	460	138	322
4.	K.p. Mavčiče	7,9	198	59	139
5.	K.p. Naklo	1,6	40	12	28
6.	K.p. Podvin	12,0	300	90	210
7.	K.p. Senčur	10,7	268	80	188

Zap. št.	Okraj, upravni organ	Za nasade na pašnikih in travnikih			
		površina	potrebno število topol. zakoreninjencev skupaj	zakoreninj. starih let	
				30%	70%
1	2	3	4	5	6
8.	K.p. Škofja Loka	25,9	648	194	454
9.	K.p. Žabnica	13,5	338	101	237
	Skupaj OLO :-	138,6	3467	1.038	2.429

Okraj Ljubljana					
=====					
1.	K.g. Bokalce	11,0	275	82	193
2.	K.p. Boštanj	104,0	2.600	780	1.820
3.	K.p. Brest pri Igu	87,6	2.190	657	1.533
4.	K.p. "Cankarjevo" Verd	50,1	1.252	376	876
5.	KZZ Črnelo	52,0	1.300	390	910
6.	Mest.ekon., Domžale	11,5	287	86	201
7.	VGS Groblje	6,4	160	48	112
8.	Ekon. Ig, KPZ	34,9	872	262	610
9.	K.p. Jesenkovo	2,2	55	17	38
10.	Sad.dreves., Kamnik	10,7	268	80	188
11.	K.p. Kamnik, obrat Repnje	9,6	240	72	168
12.	Ekon.hotela "Union", Ljubljana	15,3	382	115	267
13.	K.p. Ljubljana	268,0	6.700	2.010	4.690
14.	P.k. OZZ Ljubljana	12,0	300	90	210
15.	KZZ Ponoviče	42,7	1.068	320	748
16.	K.p. Pšata	283,0	7.075	2.122	4.953
17.	K.p. Smlednik	40,9	1.022	307	715
18.	K.g. Stučna	13,0	325	97	228
19.	K.p. OZZ Ljubljana, obrat Vodice	37,9	948	284	664
20.	Arboretum "Volčji potok"	29,4	735	220	515
21.	K.p. Zadobrava	60,0	1.500	450	1.050
	Skupaj OLO:	1182,2	29.554	8.865	20.689

Okraj Maribor					
=====					
1.	Sad.vin.p., Brester-nica	5,5	138	41	97
2.	K.p. Cerkevjak	42,7	1.067	320	747
3.	K.g. Cirknica	5,6	140	42	98

Zap. št.	Okraj, upravni organ	Za nasade na pašnikih in travnikih			
		površina	potrebno število topol. zakoreninjencev skupaj	zakoreninj. starih let	
				30% 2/3	70% 1/2
1	2	3 ha	4 k o s o v	5	6
4.	K.g. Gradišče	53,0	1.325	398	927
5.	K.k.g. Jarenina	107,0	2.675	803	1.872
6.	K.g. Javornik	12,0	300	90	210
7.	K.p. Jurovski dol	93,6	2.340	702	1.638
8.	K.g. Kamnica	36,4	910	273	637
9.	K.p. Korena	2,8	70	21	49
10.	Z.k.g. Kovača vas	26,6	665	200	465
11.	V.z.p. Košaki	45,6	1.140	342	798
12.	K.g. Limbuš	41,0	1.025	307	718
13.	K.g. Lepi dol	61,2	1.530	459	1.071
14.	K.g. Lenart v Sl.g.	93,0	2.325	698	1.627
15.	K.g. Malečnik	36,6	915	275	640
16.	K.g. Orehova vas	101,4	2.535	760	1.775
17.	K.g. Oplodnica	1,2	30	9	21
18.	K.z. Fala	25,2	630	189	441
19.	K.g. Pekre	4,6	115	35	80
20.	K.g. Pesnica	77,0	1.925	578	1.347
21.	K.g. Phač	52,0	1.300	390	910
22.	K.g. Poljčane	30,5	762	229	533
23.	Žreb. Pragersko	90,5	2.263	679	1.584
24.	K.g. Rače-Fram	29,9	748	224	524
25.	K.g. Radlje	14,6	365	110	255
26.	K.g. Radvanje	11,3	283	85	198
27.	K.g. Radvanje-Hoče	22,4	560	168	392
28.	K.g. Ruše	8,8	220	66	154
29.	K.p. Selce	19,0	475	142	333
30.	K.g. Sl.Bistrica	61,8	1.545	464	1.081
31.	Mest.ek., Slovenjgr.	47,7	1.192	358	834
32.	K.g. Stražgenjci	0,4	10	3	7
33.	Vin.pod.š., Svečina	17,0	425	128	297
34.	Kobiljar., Turnišče	5,0	125	38	87
35.	K.g. Velka	10,3	256	77	179
36.	K.g. Zg.Kungota	10,0	250	75	175
37.	K.g. Zg.Ščavnica	66,5	1.663	499	1.164
38.	K.g. Zrkovci	37,1	928	278	650
Skupaj OLO:		1406,8	35.170	10.555	24.615
=====					
Okraj Murska Sobota					
=====					
1.	Sel.pcs., Beltinci	271,0	6.775	2.032	4.743
2.	K.p.g. Čepinci	33,1	828	248	580
3.	K.g. Črnci-Apače	113,1	2.828	848	1.980

Zap. št.	Okraj, upravna občina	Za nasade na pašnikih in travnikih			
		površina	potrebno število topol.zakoreninjencev skupaj	zakoreninjen. starih let	
				30%	70%
1	2	3	4	5	6
4.	K.g.KZ Črenšovci	34,0	850	255	595
5.	V.g. Jeruzalem	18,8	470	141	329
6.	K.g. Kapela	22,1	552	166	386
7.	V.g. Korenčič-Kog	0,7	18	5	13
8.	K.g. Lendava	65,0	1.625	488	1.137
9.	V.g. Ljutomer	208,1	5.202	1.561	3.641
10.	K.g. Muropolje	113,9	2.848	854	1.994
11.	K.g. Mur.Sobota	57,0	1.425	428	997
12.	V.g. Radgona	313,7	7.842	2.353	5.489
13.	K.g. Rakičan	106,0	2.650	795	1.855
14.	K.g. OZZ Tešanovci	36,0	900	270	630
15.	K.g. OZZ Topolovci	19,0	475	143	332
16.	K.g. Trate	4,0	100	30	70
Skupaj OLO:		1415,5	35.388	10.617	24.771
=====					
Okraj Novo mesto					
=====					
1.	K.g. Dob	3,8	95	29	66
2.	Ek., Draškovec	6,5	162	49	113
3.	K.š. Gorn	3,4	85	26	59
4.	K.g. Kostanjevica	14,5	362	109	253
5.	K.p.Z Jurka vas	1,9	48	14	34
6.	K.p. Poljane	23,2	580	174	406
7.	K.g. Šentjernej	4,0	100	30	70
8.	K.g. Zalog	41,9	1.048	314	734
Skupaj OLO:		99,2	2.480	745	1.735
=====					
Okraj Ptuj					
=====					
1.	K.g. Cirkulane	48,7	1.218	365	853
2.	K.g. Dornava	142,3	3.558	1.067	2.491
3.	K.g. Dravinj.vrh	54,7	1.367	410	957
4.	Z.k.g. Ivanjkovci	39,3	983	295	688
5.	V.g. Jeruzalem	1,9	48	14	34
6.	K.g. Juršinci	245,4	6.135	1.841	4.294
7.	Z.v.g. Kerenčič	3,6	90	27	63
8.	K.g. Kidričevo	236,7	5.917	1.775	4.142
9.	Z.v.g. Litmerk	24,7	617	185	432

Zap. št.	Okraj, upravni organ	Za nasade na pašnikih in travnikih			
		površina	potrebno število topol. zakoreninjenecv skupaj	zakoreninjen. starih let	
				30%	70%
		ha	k o s o v		
1	2	3	4	5	6
10.	K.v.z. Ljutomer	0,6	15	5	10
11.	K.g. Makole	32,1	802	241	561
12.	S.k.š. Maribor	30,0	750	225	525
13.	K.g. Ormož	101,5	2.538	761	1.777
14.	Z.p. Osojnik	88,4	2.210	663	1.547
15.	Z.k.g. Placar	68,8	1.720	516	1.204
16.	K.g. Podlelelmk	32,2	805	241	564
17.	K.v.g. Ptuj	35,5	888	266	622
18.	K.g. Polje	114,4	2.860	858	2.002
19.	Semenarna, Starše	52,4	1.310	393	917
20.	Središče	67,1	1.678	503	1.175
21.	K.g. Trnovska vas	71,3	1.782	535	1.247
22.	K.g. Turnišče	115,2	2.880	864	2.016
23.	K.g. Zavrč	6,5	162	49	113
Skupaj OLO:		1613,3	40.333	12.099	28.234
=====					
Okraj Trbovlje					
=====					
1.	ObLO Brežice	58,7	1.468	440	1.028
2.	G.g. Brežice	4,0	100	30	70
3.	Vod.g. Brežice	35,4	885	265	620
4.	K.z. Brežice	11,7	293	88	205
5.	Mest.ekon., Brežice	10,1	252	76	176
6.	ObLO Kostanjevica	2,5	62	19	43
7.	Zad.p. Leskovec	17,6	440	132	308
8.	K.z. Raka	0,2	5	2	3
9.	K.p. Rdeča zvezda	8,0	200	60	140
10.	Okr.g. Sremič	7,3	182	55	127
11.	ObLO Videm-Krško	64,9	1.623	487	1.136
Skupaj OLO:		220,4	5.510	1.654	3.856
=====					

Zap. št.	Okraj, upravni organ	Za nasade na pašnikih in travnikih			
		površina	potrebno število topol. zakoreninjencev skupaj	zakoreninj. starih let	
				30% 2/3	70% 1/2
1	2	3 ha	4 k o s	5 o v	6
R E K A P I T U L A C I J A					
1.	OLD Celje	122,8	3.070	921	2.149
2.	Gorica	29,5	737	221	516
3.	Kočevje	-	-	-	-
4.	Koper	38,7	968	290	678
5.	Kranj	138,6	3.467	1.038	2.429
6.	Ljubljana	1182,2	29.554	8.865	20.689
7.	Maribor	1406,8	35.170	10.555	24.615
8.	Mur.Sobota	1415,5	35.388	10.617	24.771
9.	Novo mesto	99,2	2.480	745	1.735
10.	Ptuj	1613,3	40.333	12.099	28.234
11.	Trbovlje	220,4	5.510	1.654	3.856
	Skupaj:	6267,0	156.677	47.005	109.672

Opombe: Razmak med drevesi 20x20 m, kar da 25 dreves na ha. Obrežni nasadi v tej preglednici niso zajeti, čeprav tečejo tudi skozi kmetijska posestva potoki, ki jih bo treba obsaditi. Dolžin teh potokov nismo mogli ugotoviti, upoštevani pa so v preglednici št.

P R E G L E D N I C A

Števila topol. sadit. blaga in sadik drugih listavcev
potrebni za predvidene nasade na kmetijah /ZASEBNI SEKTOR/

Zep. št.	Okraj	S a d i t v e n o b l a g o z s												
		nasade na pašnikih in travnikih			obrezne nasade		osamljence		za vse tri oblike nasadov skupaj					
		površina	top.zakoreninjen.		dolžina	top.zakoreninjen.	drugi listav. na vsaki topol	Število ohišnic	topol. zakoreninjen.	top.zakoreninjen.		drugi listav. 2 letni	topol.za=koreninj. 2/3 in 1/2 let.	topol.zako=reninjenci 2/3 in 1/2 l. dr.list.2 l.
			30% 2/3	70% 1/2						2/3	1/2			
ha	kosov		km	kosov										
1	2	3	4	5	6	7	8	9	10	11	12	13	14	15
1.	Celje	11.439,2	85.794	200.186	566	113.200	113.200	31.662	31.662	85.794	345.048	113.200	430.842	544.042
2.	Gorica	5.309,5	39.821	92.917	236	47.200	47.200	21.689	21.689	39.821	161.806	47.200	201.627	248.827
3.	Kočevje	85,0	637	1.488	82	16.400	16.400	6.987	6.987	637	24.875	16.400	25.512	41.912
4.	Koper	1.105,3	8.290	19.342	436	87.200	87.200	17.858	17.858	8.290	124.400	87.200	132.690	219.890
5.	Kranj	4.343,4	32.577	76.006	144	28.800	28.800	16.487	16.487	32.577	121.293	28.800	153.870	182.670
6.	Ljubljana	21.455,8	160.920	375.476	500	100.000	100.000	31.235	31.235	160.920	506.711	100.000	667.631	767.631
7.	Maribor	13.448,2	100.857	235.348	258	51.600	51.600	33.982	33.982	100.857	320.930	51.600	421.787	473.387
8.	M.Sobota	23.987,5	179.905	419.782	590	118.000	118.000	27.282	27.282	179.905	565.064	118.000	744.969	862.969
9.	Novo mesto	8.272,8	62.045	144.775	640	128.000	128.000	17.189	17.189	62.045	289.964	128.000	392.009	480.009
10.	Ptuj	15.426,7	115.701	269.966	214	42.800	42.800	16.956	16.956	115.701	329.722	42.800	445.423	488.223
11.	Trbovlje	6.420,6	48.156	112.359	370	74.000	74.000	18.835	18.835	48.156	205.194	74.000	253.350	327.350
	Skupaj :	111.294,0	834.703	1.947.645	4036	807.200	807.200	240.162	240.162	834.703	2.995.007	807.200	3.829.710	4.636.910

P R E G L E D N I C A

DREVESNIC PO OKRAJIH IN POVRŠINI, POTREBNIH
ZA VSAKOLETNO PROIZVODNJO SADITVENEGA BLAGA
SKOZI 10-LETNO OZIR. 20-LETNO OBDOBJE

Zap. št.	O k r a j	1/1 letni sadik. razmak 20x40 cm ali 12,5 drevesc na m ²		1/2 let. sadik. razmak 30x100 cm ali 1,6 drevesc na m ²		2/3 let. sadik. razmak 100x100 cm ali 1 drevesce na m ²		Skupaj za topole	Prostor za skup. površino	Vsega za topole	Za 2 let. semenke listavcev razmak 30x30 cm ali 11 na m ²		Prostor za stezo, man. 1. dr. 250 cm skup. površ. za list.	Vsega za listavce	Za proizvodnjo top. in ar. listav. potrebna površina v aca	
		kosov	ha	kosov	ha	kosov	ha				kosov	ha			ha	ha
1	2	3	4	5	6	7	8	9	10	11	12	13	14	15	16	17
1.	Celje	67,309	0,54	67,309	4,20	10,405	1,04	5,78	0,40	6,18	16,464	0,15	0,04	0,19	6,37	3,18
2.	Gorica	39,019	0,31	39,019	2,45	4,805	0,40	3,22	0,23	3,45	20,544	0,19	0,03	0,24	3,69	1,84
3.	Kočevje	6,949	0,06	6,949	0,43	70	0,01	0,50	-	0,50	1,968	0,02	0,01	0,03	0,53	0,26
4.	Koper	28,734	0,23	28,734	1,80	1,029	0,10	2,13	0,15	2,28	10,464	0,10	0,03	0,13	2,41	1,20
5.	Kranj	27,296	0,22	27,296	1,70	4,033	0,40	2,32	0,16	2,48	6,720	0,06	0,02	0,08	2,56	1,28
6.	Ljubljana	106,630	0,85	106,630	6,66	20,374	2,04	9,55	0,67	10,22	25,956	0,23	0,06	0,29	10,51	5,25
7.	Maribor	72,126	0,57	72,126	4,51	13,369	1,34	6,42	0,45	6,87	21,012	0,20	0,05	0,25	7,12	3,56
8.	Murska Sobota	116,466	0,93	116,466	7,28	22,862	2,29	10,50	0,74	11,24	17,016	0,15	0,04	0,19	11,43	5,71
9.	Novo mesto	52,610	0,42	52,610	3,30	7,534	0,75	4,47	0,31	4,78	15,360	0,14	0,04	0,18	4,96	2,48
10.	Ptuj	78,606	0,63	78,606	4,91	15,336	1,53	7,07	0,49	7,56	32,344	0,29	0,07	0,36	7,92	3,96
11.	Trbovlje	43,315	0,34	43,315	2,71	5,977	0,60	3,65	0,26	3,91	26,220	0,24	0,06	0,30	4,21	2,10
	Skupaj:	639,220	5,10	639,220	39,93	105,000	10,58	55,61	3,36	59,47	194,508	1,77	0,47	2,24	61,71=62	30,62=31

Opomba: Za osnove pri razpisu površine smo predpostavili naslednje razmake v drevesnicah

1. za potaknjence : med potaknjenci v vrsti 20 cm, med vrstami 40 cm,
2. "1/2 let. zakoren." : zakoren. " 30 " , " " 100 " ,
3. "2/3 let. " : " " 100 " , " " 100 " ,
4. vsakoletno proizvodnjo vrste 1/10 sestevkov "preplednici... stolpca 29-33 - pri 10 letnem ostvaranju nčrta,
5. " " " 1/2 letnih zakoreninjencev mora biti sestevok 1/2 + 2/3 let. zakoreninjencev, kar se vsako leto predvideno stavi 1/2 letnih zakoreninjencev rabi za osnove in ostani del za proizvodnjo 2/3 letnih zakoreninjencev.
6. pri manjših razmakih med potaknjenci, ki bi jih bilo, ker služijo za proizvodnjo vsakoletnega blaga, pogosto znižati tudi na 10 x 40 cm / če se tle zelo podovita /, se seveda zmanjša tudi potrebna površina.
7. Če se ostvarenje nčrta podriješ za 10 let, t.j. na 20 letno obdobje, tedaj se zniža vsakoletna proizvodnja sad. blaga za polovico in o tem tudi se nje potrebna površina iz ok. 62 na ok. 31 ha za slovensko.

P R E G L E D N I C A

PERSPEKTIVA RAZVOJA NAČRTOVANIH
TOP. NASADOV, V NJIH PROIZVEDE-
NIH PREDHODNIH /REDČENJA/ IN
GLAVNIH UŠITKOV PO MASI V m³
/ 30-letna doba izkoriščanja :
10-letna redčenja in 20-letna
rednega užitka /

1. varianta

1	Število v 10-letni dobi vsi el. in pod. jedri v celoti		532,688	532,688	532,688	532,688	532,688	532,688	532,688	532,688	532,688	532,688	532,688	532,688	532,688	532,688	532,688	532,688	532,688			
2	posamezni nasadov	starost ob koncu 10-letja	1	2	3	4	5	6	7	8	9	10										
3	poprečne	doba osamljenosti	5																			
4	Vriginje užitnih lesa		0																			
5	Starost nasadov ko začnejo redčiti v nasadovih		1	2	3	4	5	6	7	8	9	10										
6	Število	Vsebinsko	101,090	101,090	101,090	101,090	101,090	101,090	101,090	101,090	101,090	101,090	101,090	101,090	101,090	101,090	101,090	101,090	101,090			
7	sred.drevo:pr. ^{3/} ,viš.,les.mas. ^{1/}	starost	20 cm, 13 m, 0,17 m ³ , 10 let																			
8	lesna masa v m ³ ^{1/}	dreves	17,185	17,185	17,185	17,185	17,185	17,185	17,185	17,185	17,185	17,185	17,185	17,185	17,185	17,185	17,185	17,185	17,185			
9	Število preostalih dreves	Nas. ob končnem	431,598	431,598	431,598	431,598	431,598	431,598	431,598	431,598	431,598	431,598	431,598	431,598	431,598	431,598	431,598	431,598	431,598			
10	starostne stopnje	10 let trajajoč.	11	12	13	14	15	16	17	18	19	20										
11	poprečne starost	redčenja	15																			
12	Starost nasada ko dopne v redno sečnje		20	29	29	28	23	27	27	26	26	25	25	24	24	23	23	22	22	21	21	20
13	Poprečne starost nasadov v redni dobi izkoriščanja		25																			
14	Dobni razredi po 10 let starost.stopenj skupaj		IV.					III.					II.					I.				
15	poprečne starost /sred.dnev./	Dobnega razreda	30/29 ^{2/}					25/26 ^{2/}					25/24 ^{2/}					20/21 ^{2/}				
16	srednje drevo pr. ^{3/} , viš.,les.mas. ^{1/}	/petletje/	60 cm, 30 m, 2,70 m ³					50 cm, 27 m, 1,70 m ³					50 cm, 27 m, 1,70 m ³					40 cm, 24 m, 1,00 m ³				
17	Število dreves	Vseke leto se poseke v petletju	215,000	215,800	215,800	215,800	215,800	215,800	215,800	215,799	215,799	215,799	215,799	215,799	215,799	215,799	215,799	215,799	215,799	215,799	215,799	215,799
18	lesna masa /deblovina/ brez skorje v m ³	1/20 vseh dreves top. nasadov	532,660	532,660	532,660	532,660	366,860	366,860	366,858	366,858	366,858	366,858	366,858	366,858	366,858	366,858	366,858	215,799	215,799	215,799	215,799	215,799
19	Celotna v petletju posekane les. masa v m ³ ^{1/}		2,913,000					1,834,294					1,834,290					1,078,995				
20	predhodni /redčenja/	Celotni predvideni	171,850																			
21	glavni /redne sečnje/	ušitek v m ³ ^{1/}	7,660,879																			
22	skupaj oba		7,832,729																			

Opombe: 1/ les.masa v deblovini brez skorje 7 cm, 2/število v oklepaju: stvarna starost,brez oklepaja:zaokroženo /trčlice/, 3/premeri s skorjo v 1,30 m; nas. = nasel.

P R E G L E D N I C A

PERSPEKTIVA RAZVOJA ZASNOVANIH TOP. NASADOV, V NJIH PROIZVEDENIH PREDHODNIH /IZ REDČENJA/ IN GLAVNIH UŽITKOV PO MASI V m³
 / 40-letna doba izkoriščanja: 10-letna redčenja in 30-letna rednega glavnega užitka /

I. varianta

1	št. vrsta v 10-letni dobi vsake vrste poravnani top. delov		32,604	532,604	152,604	332,604	532,608	532,608	532,608	532,608	532,608	532,608	532,608	532,608	532,608																
2	posameznih nasadov	Starost ob koncu 10-letne	1	2	3	4	5	6	7	8	9	10																			
3	poprečna	doba osnovitve																													
4	Vrtnjena črkalna doba																														
5	Starost nasadov ko začnemo redčiti v najstarejšem		6	7	8	9	10	11	12	13	14	15																			
6	Število	vsake vrste	101,090	101,090	101,090	101,090	101,090	101,090	101,090	101,090	101,090	101,090	101,090	101,090	101,090																
7	sred. drevo: pr. ^{3/} / vs. / les. masa, ^{1/} / starost	izredčenih	30 cm 21 m 0,55 m ³ 15 let																												
8	lesne mase v m ³ ^{1/}	dreves	55,599	55,599	55,599	55,599	55,599	55,599	55,599	55,599	55,599	55,599	55,599	55,599	55,599																
9	Število preostalih dreves	Preostala ob koncu 10-letne	431,598	431,598	431,598	431,598	431,598	431,598	431,598	431,598	431,598	431,598	431,598	431,598	431,598																
10	starostne stopnje	10 let trajajočim	16	17	18	19	20	21	22	23	24	25																			
11	poprečna starost	redčenju	20																												
12	Starost nasade ko dobe v rano sečnjo		45	44	43	43	42	41	40	39	39	38	37	37	36	35	35	34	33	33	32	31	31	30	29	29	28	27	27	26	25
13	Poprečna starost nasadov v sredi dobe izkoriščanja		35																												
14	Dobni razredi po pet. starost. stopnjah skupaj		VI.					V.					IV.					III.					II.					I.			
15	poprečna starost / sred. drevo /	lobovno razred	45 / 43 / ^{2/}					40 / 40 / ^{2/}					35 / 37 / ^{2/}					35 / 33 / ^{2/}					30 / 30 / ^{2/}					25 / 27 / ^{2/}			
16	srednje drevo pr. ^{3/} / vs. / les. masa ^{1/} /	/ petletje /	76, / 35, / 5, 25					72, / 34, / 4, 55					67, / 32, / 3, 70					67, / 32, / 3, 70					60, / 30, / 2, 70					50, / 27, / 1, 70			
17	Število dreves	V petletju se vsako leto poseka 1/30 vsakih dreves top. nasadov	143,866	143,866	143,866	143,866	143,866	143,866	143,866	143,866	143,866	143,866	143,866	143,866	143,866	143,866	143,866	143,866	143,866	143,866	143,866	143,866	143,866	143,866	143,866	143,866	143,866	143,866	143,866	143,866	143,866
18	lesne mase / udeležina / brez skorje v m ³		143,866	143,866	143,866	143,866	143,866	143,866	143,866	143,866	143,866	143,866	143,866	143,866	143,866	143,866	143,866	143,866	143,866	143,866	143,866	143,866	143,866	143,866	143,866	143,866	143,866	143,866	143,866	143,866	143,866
19	Celotna v petletju posekana les. masa v m ³ ^{1/}		3,776,510					3,272,900					2,661,520					2,661,520					1,942,190					1,222,860			
20	predhodni / redčenja /	Celotni predvideni	555,990																												
21	glavni / redne sečnje /	užitok v m ³ ^{1/}	19,537,300																												
22	skupaj obe		20,093,290																												

Opombe: 1/ les. masa v udeležini brez skorje do 7 cm, 2/ število v oklepu: glavna starost top. oklepejo posekane /trilice/, 3/ promeri s skor. v 1,30 m; les. masa

P R E G L E D N I C A

razvoja zasnovanih topolovih nasadov, predvideva-
nih vmesnih /reženja/ in glavnih užitkov po les-
ni masi v m³

C varianta

/20-letna doba osnavljanja načrtovanih nasadov/

I. OBDOBJE od 1. do 10. leta			
1.	število vsakelet.posaj.topol.dreves	266.344	
2.	starost top.nasadov ob koncu obdobja	1 do 10 let	
II. OBDOBJE od 10. do 20. leta			
3.	število vsakelet.posajenih top.dreves	266.344	
4.	starost v I.obd. posajenih dreves	10 do 20 let	
5.	" v tem obd. " "	1 do 10 let	
6.	starost dreves ko dosepejo na reženje	10 let	
7.	letno se iz- redči dreves	število	50.545
		sred.drevo: prom.,viš., lesna ma- sa, starost	20 cm,13 m,0,17 m ³ ,10 let
		les.masa v m ³ /brez skorje nad 7 cm/	8.592
III. OBDOBJE od 20. do 30. leta			
8.	število vsakoletno posajenih dreves /obnova nasad.1/	266.344	
9.	letno se iz- redči dreves	število	50.545
		srednje drevo	20 cm,13 m,0,17 m ³ ,10 let
		lesna masa	8.592
10.	letno se po- saja dreves	število	215.799
		sred.drevo	40cm,24 m,1,0 m ³ ,20 let
		lesna masa v m ³ /brez skorje nad 7 cm/	215.799
IV. OBDOBJE od 30. do 40. leta			
11.	število vsakoletno posajenih dreves /obnova nasad.1/	266.344	
12.	letno se iz- redči dreves	število	50.545
		srednje drevo	20 cm,13 m,0,17 m ³ ,10 let
		lesna masa	8.592
13.	letno se po- saja dreves	število	215.799
		srednje drevo	40 cm,24 m,1,0 m ³ ,20 let
		lesna masa v m ³ /brez skorje nad 7 cm/	215.799

P R E G L E D N I C A

Z REDČENJEM PRIDOBIJENE LESNE MASE PO
SORTIMENTIH IN VREDNOSTI V DINARJIH

/predhodni užitek/

A. varianta

/ redči se 10-letne nasade/

Pet- let- je	Redčenje		S o r t i m e n t								Skupaj vrednost v din	O P O M B A
	Leto po konča- nen osnov. nasadi	Pred- vide- na lesna masa v m ³	Les za celulozo				Drva					
			m ³	vrednost v din	vrednost v din		m ³	vrednost v din	vrednost v din			
					m ³	celotna			m ³	celotna		
I	1	17,185	5,155	22,166500	12,030	26,466000	48,632500					Cena : franko vagon nakladalna postaja
	2	17,185	5,155	22,166500	12,030	26,466000	48,632500					
	3	17,185	5,155	22,166500	12,030	26,466000	48,632500					
	4	17,185	5,155	22,166500	12,030	26,466000	48,632500					
	5	17,185	5,155	4300	22,166500	70	12,030	2200	26,466000	48,632500		
II	6	17,185	5,155	22,166500	12,030	26,466000	48,632500					
	7	17,185	5,155	22,166500	12,030	26,466000	48,632500					
	8	17,185	5,155	22,166500	12,030	26,466000	48,632500					
	9	17,185	5,155	22,166500	12,030	26,466000	48,632500					
	10	17,185	5,155	22,166500	12,030	26,466000	48,632500					

P R E G L E D N I C A

VSAKOLETNO NA SEČNJO DOSPELE GLAVNE
LESNE MASE PO SORTIMENTU IN VREDNOSTI V
DINARJIH

/glavni učitek/

A. varianta

Leto	leto	Na sečnje vsako leto predvidena lesna masa v m3	S o r t i m e n t i										Opomba		
			D r v a					Hlobovine se		kago, vliigel.in celulozo		Hlobovine se furnir in luččenje/F-1/			
			%	m3	vrednost v dinarjih		%	m3	vrednost v dinarjih		%	m3		vrednost v dinarjih	
					po 1 m3	celotno			po 1 m3	celotno				po 1 m3	celotno
I	1	215,799		82,004		180,408800		114,373		686,238000		19,422		247,630500	Cena : franko vagon nekladalna postaja
	2	215,799		82,004		180,408800		114,373		686,238000		19,422		247,630500	
	3	215,799	38	82,004	2,200	180,408800	53	114,373	6,000	686,238000	9	19,422	12,750	247,630500	
	4	215,799		82,004		180,408800		114,373		686,238000		19,422		247,630500	
	5	215,799		82,004		180,408800		114,373		686,238000		19,422		247,630500	
II	1	366,858		73,372		161,418400		220,115		1,320,690000		73,371		935,480250	
	2	366,858		73,372		161,418400		220,115		1,320,690000		73,371		935,480250	
	3	366,858	20	73,372	2,200	161,418400	60	220,115	6,000	1,320,690000	20	73,371	12,750	935,480250	
	4	366,858		73,372		161,418400		220,115		1,320,690000		73,371		935,480250	
	5	366,858		73,372		161,418400		220,115		1,320,690000		73,371		935,480250	
III	1	366,858		73,372		161,418400		220,115		1,320,690000		73,371		935,480250	
	2	366,858		73,372		161,418400		220,115		1,320,690000		73,371		935,480250	
	3	366,858	20	73,372	2,200	161,418400	60	220,115	6,000	1,320,690000	20	73,371	12,750	935,480250	
	4	366,860		73,372		161,418400		220,116		1,320,696000		73,372		935,493000	
	5	366,860		73,372		161,418400		220,116		1,320,696000		73,372		935,493000	
IV	1	582,660		34,960		76,912000		372,902		2,237,412000		174,798		2,228,674500	
	2	582,660		34,960		76,912000		372,902		2,237,412000		174,798		2,228,674500	
	3	582,660	6	34,960	2,200	76,912000	64	372,902	6,000	2,237,412000	30	174,798	12,750	2,228,674500	
	4	582,660		34,960		76,912000		372,902		2,237,412000		174,798		2,228,674500	
	5	582,660		34,960		76,912000		372,902		2,237,412000		174,798		2,228,674500	

DIAGRAM

predvidenih vsakoletnih sečnih donosov
iz predhodnega (redčenje), glavnega izko-
riščanja po sortimentih in lesni masi v m³

A. varianta

(20-letna doba glavnega izkoriščanja)

Doba, ki preteče od začetka osnivanja nasadov do začetka
redčenja: 10 let, do rednega izkoriščanja: 20 let in do za-
ključka izkoriščanja: 40 let

TOLMAČ ZNAKOV

SORTIMENTI:

Les za furnir in luščenje

Les za celulozo, žag in vžig.

Les za celulozo

Drva

10.000 m³ les. mase deblovine do 7 cm



Redči se vsakoletno v 10-letnem
nasadu

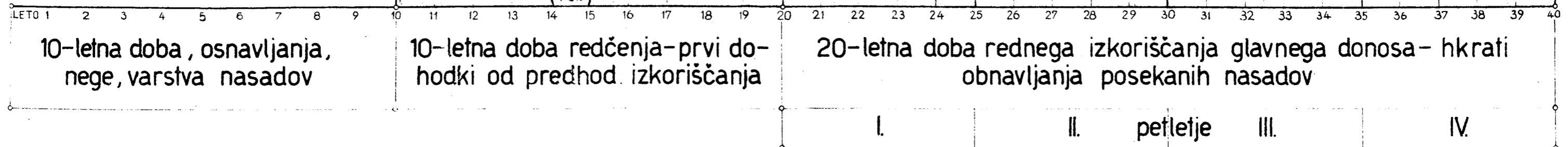


DIAGRAM
predvidenih vsakoletnih stroškov za
osnavljanje, nego, varstvo op. nas., kosmati
dohod. iz redčen. in glavne sečnje v din
(samo za orientacijo)
A. varianta
(20-letna doba glavne izkoriščanja)

TOLMAČ ZNAKOV:

STROŠKI POD ČRTO, KOSMATI DOHODKI NAD ČRTO.

KOSMATI DOHODKI PO SORTIMENTIH:

les za furnir in luščeno

les za celulozo, žag. in žig.


les za celulozo

drva

75 milijonov din



10-letna doba osnavljanja, nego
varstva nasadov



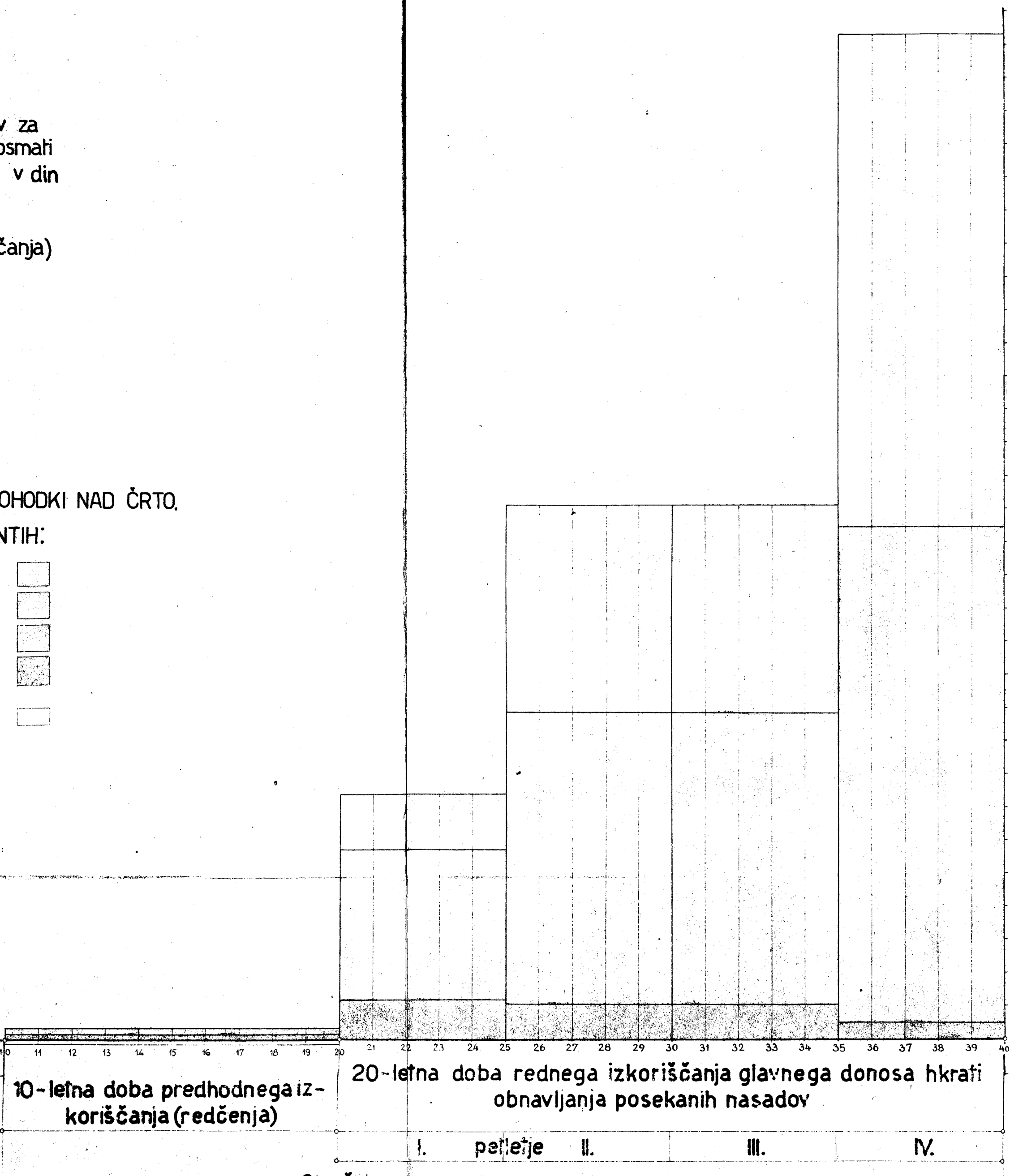
10-letna doba predhodnega iz-
koriščanja (redčenja)

20-letna doba rednega izkoriščanja glavnega donosa hkrati
obnavljanja posekanih nasadov

I. pelletje II. III. IV.

Stroški, nego, varstva topolovih nasadov

MILJONI DINARJEV



P R E G L E D N I C A

Z REDČENJEM PRIDOBLENE LESNE MASE PO
SORTIMENTIH IN VREDNOSTI V DINARJIH

/predhodni užitek/

B. varianta

/redči 15-letne nasade/

Pot let je	Redčenje		S o r t i m e n t														Skupaj vrednosti v din		
	leto po konča- nem osnov. nasad.	predvi- dena lesna masa v m3	za vžigalice				za žagovce				za celulozo				za drva				
			%	m3	vrednost v din		%	m3	vrednost v din		%	m3	vrednost v din		%	m3		vrednost v din	
					m3	celotna			m3	celotna			m3	celotna				m3	celotna
II	6	55,599		7,784		50,596000		7,784		42,033600		5004		21,517200		35027		77,059400	191,206200
	7	55,599		7,784		50,596000		7,784		42,033600		5004		21,517200		35027		77,059400	191,206200
	8	55,599		7,784		50,596000		7,784		42,033600		5004		21,517200		35027		77,059400	191,206200
	9	55,599		7,784		50,596000		7,784		42,033600		5004		21,517200		35027		77,059400	191,206200
	10	55,599	14	7,784	6500	50,596000	14	7,784	5400	42,033600	9	4300	5004	21,517200	63	35027	2200	77,059400	191,206200
III	11	55,599		7,784		50,596000		7,784		42,033600		5004		21,517200		35027		77,059400	191,206200
	12	55,599		7,784		50,596000		7,784		42,033600		5004		21,517200		35027		77,059400	191,206200
	13	55,599		7,784		50,596000		7,784		42,033600		5004		21,517200		35027		77,059400	191,206200
	14	55,599		7,784		50,596000		7,784		42,033600		5004		21,517200		35027		77,059400	191,206200
	15	55,599		7,784		50,596000		7,784		42,033600		5004		21,517200		35027		77,059400	191,206200

Opomba : Cena: franko vagon nakledalna postaja .

P R E G L E D N I C A

VSAKOLETNO NA SEČNJO DOSPELE GLAVNE LESNE
MASE PO SORTIMENTU IN VREDNOSTI V DINARJIH

/glavni užitek/

b. varicata

Petletje	Leto	Za sečnjo vsako leto predvidena lesna masa v m3	Sortimenti											
			D r v a				Hlodevine za žago, valjalnice in celul.				Hlodevine za furnir in luščenje/F-1/			
			%	m3	vrednost v dinarjih		%	m3	vrednost v dinarjih		%	m3	vrednost v dinarjih	
					po 1 m3	celotna			po 1 m3	celotna			po 1 m3	celotna
1	2	3	4	5	6	7	8	9	10	11	12	13	14	15
I	1	244,572		48,915		107,613000		146,743		880,458000		48,914		623,653500
	2	244,572		48,915		107,613000		146,743		880,458000		48,914		623,653500
	3	244,572	20	48,915	2,200	107,613000		146,743	6,000	880,458000	20	48,914	12,750	623,653500
	4	244,572		48,915		107,613000		146,743		880,458000		48,914		623,653500
	5	244,572		48,915		107,613000		146,743		880,458000		48,914		623,653500
II	6	388,438		23,306		51,273200		248,600		1491,600000		116,532		1,485,783000
	7	388,438		23,306		51,273200		248,600		1491,600000		116,532		1,485,783000
	8	388,438	6	23,306	2,200	51,273200		248,600	6,000	1491,600000	30	116,532	12,750	1,485,783000
	9	388,438		23,306		51,273200		248,600		1491,600000		116,532		1,485,783000
	10	388,438		23,306		51,273200		248,600		1491,600000		116,532		1,485,783000
III	11	532,304		26,615		58,553000		324,706		1948,236000		180,983		2,307,533250
	12	532,304		26,615		58,553000		324,706		1948,236000		180,983		2,307,533250
	13	532,304	5	26,615	2,200	58,553000		324,706	6,000	1948,236000	34	180,983	12,750	2,307,533250
	14	532,304		26,615		58,553000		324,706		1948,236000		180,983		2,307,533250
	15	532,304		26,615		58,553000		324,706		1948,236000		180,983		2,307,533250
IV	16	532,304		26,615		58,553000		324,706		1948,236000		180,983		2,307,533250
	17	532,304		26,615		58,553000		324,706		1948,236000		180,983		2,307,533250
	18	532,304	5	26,615	2,200	58,553000		324,706	6,000	1948,236000	34	180,983	12,750	2,307,533250
	19	532,304		26,615		58,553000		324,706		1948,236000		180,983		2,307,533250
	20	532,304		26,615		58,553000		324,706		1948,236000		180,983		2,307,533250
V	21	694,590		26,184		57,604800		379,662		2277,972000		248,744		3,171,486000
	22	694,590		26,184		57,604800		379,662		2277,972000		248,744		3,171,486000
	23	694,590	4	26,184	2,200	57,604800		379,662	6,000	2277,972000	30	248,744	12,750	3,171,486000
	24	694,590		26,184		57,604800		379,665		2277,990000		248,746		3,171,511500
	25	694,590		26,184		57,604800		379,665		2277,990000		248,746		3,171,511500
VI	26	755,302		22,659		49,849,800		430,522		2583,132000		302,121		3,852,042750
	27	755,302		22,659		49,849,800		430,522		2583,132000		302,121		3,852,042750
	28	755,302	3	22,659	2,200	49,849,800		430,522	6,000	2583,132000	40	302,121	12,750	3,852,042750
	29	755,302		22,659		49,849,800		430,522		2583,132000		302,121		3,852,042750
	30	755,302		22,659		49,849,800		430,522		2583,132000		302,121		3,852,042750

Opomba: Cene franko vagon nekleralne postaje.

DIAGRAM
predvidenih vsakoletnih sečnih donosov
iz predhodnega (redčenje), glavnega izko-
riščanja po sortimentih in lesni masi v m³
B. varianta
(30-letna doba glavnega izkoriščanja)

Doba, ki preteče od začetka osnavljanja nasadov do
začetka redčenja: 15 let, do rednega izkoriščanja: 25 let
in do zaključka izkoriščanja: 55 let

TOLMAČ ZNAKOV

SORTIMENTI:

- Les za furnir in luščenje
- Les za celulozo, žag. in vžig.
- Les za celulozo
- Drva
- Les za žago
- Les za vžigalice
- 10.000 m³ les. mase deblovine do 7cm

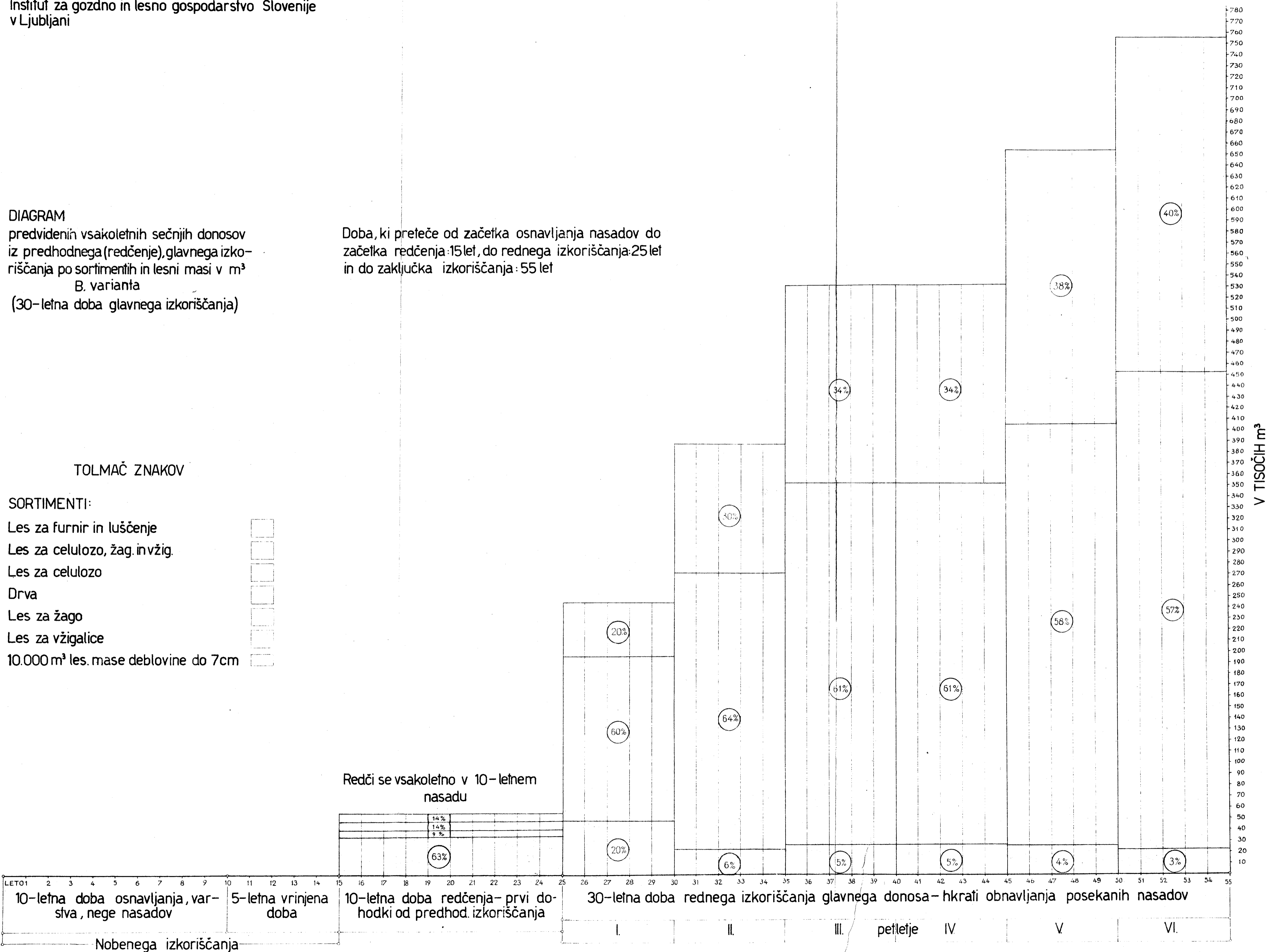


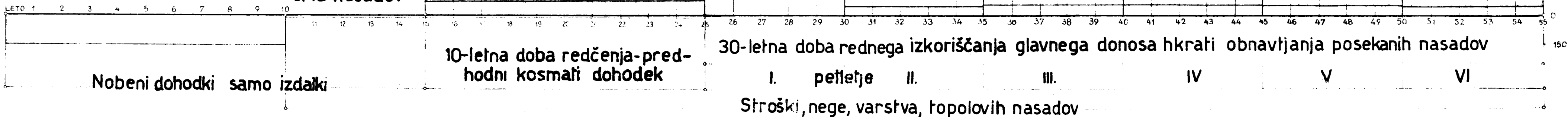
DIAGRAM
predvidenih vsakoletnih stroškov
za osnavljanje, nego, varstvo topol.
nas., vsakoletnih kosmatih dohod.
iz redčenj in glavne sečnje v din
B. varianta
(30-letna doba glav. izkoriščanja)

TOLMAČ ZNAKOV:

STROŠKI POD ČRTO, -KOSMATI DOHODKI NAD ČRTO
KOSMATI DOHODKI PO SORTIMENTIH

- Les za furnir in luščenje
- Les za celulozo, žag. in vžig.
- Les za celulozo
- Drva
- Les za žago
- Les za vžigalice
- 75 milijonov din

10 letna doba osnavljanja, nege, varstva nasadov
5-letna vrinjena doba nege, varstva nasadov



MILIJONOV DINARJEV KOSMATEGA DOHODKA

PREGLEDNICA
 z redčenjem pridobljene lesne mase po sortimentih in vrednostih v dinarjih
 /predhodni užitek/
 C varianta
 /redči se 10-letne nasade/

Redčenje		Sortiment								Skupaj vrednost v din	Opomba
v letu osnavlja- nja nasa- dov	predvidena lesna masa v m ³	les za celulozo				drva					
		%	m ³	vrednost v din		%	m ³	vrednost v din			
				po 1 m ³	celotna			po 1 m ³	celotna		
1	2	3	4	5	6	7	8	9	10	11	12
11	8.592		2.578		12,116.600		6.014		13,230.800	25,347.400	Cena: fko vagon nakladalna postaja. Lesna masa nad 7 cm brez skorje.
12	8.592		2.578		12,116.600		6.014		13,230.800	25,347.400	
13	8.592		2.578		12,116.600		6.014		13,230.800	25,347.400	
14	8.592		2.578		12,116.600		6.014		13,230.800	25,347.400	
15	8.592		2.578		12,116.600		6.014		13,230.800	25,347.400	
16	8.592	30	2.578	4.700	12,116.600	70	6.014	2.200	13,230.800	25,347.400	
17	8.592		2.578		12,116.600		6.014		13,230.800	25,347.400	
18	8.592		2.578		12,116.600		6.014		13,230.800	25,347.400	
19	8.592		2.578		12,116.600		6.014		13,230.800	25,347.400	
20	8.592		2.578		12,116.600		6.014		13,230.800	25,347.400	
1.t.d. do											
40	8.592		2.578		12,116.600		6.014		13,230.800	25,347.400	

Redna sečnja		Sortimenti												Skupaj vrednost v din
v letu osnavljanja nasadov	predvidena lesna masa v m ³	hlodovina za turnir in lusenje /A-B/						hlodovina za zago, vsigalice in celuv		drva				
		%	m ³	vrednost v din		%	m ³	vrednost v din		%	m ³	vrednost v din		
				po 1 m ³	celotna			po 1 m ³	celotna			po 1 m ³	celotna	
1	2	3	4	5	6	7	8	9	10	11	12	13	14	15
21	215.799		19.422		247,630.500		114.373		686,238.000		82.004		180,408.800	1,114,277.300
22	215.799		19.422		247,630.500		114.373		686,238.000		82.004		180,408.800	1,114,277.300
23	215.799		19.422		247,630.500		114.373		686,238.000		82.004		180,408.800	1,114,277.300
24	215.799		19.422		247,630.500		114.373		686,238.000		82.004		180,408.800	1,114,277.300
25	215.799	9	19.422	12.750	247,630.500	53	114.373	6.000	686,238.000	38	82.004	2.200	180,408.800	1,114,277.300
26	215.799		19.422		247,630.500		114.373		686,238.000		82.004		180,408.800	1,114,277.300
27	215.799		19.422		247,630.500		114.373		686,238.000		82.004		180,408.800	1,114,277.300
28	215.799		19.422		247,630.500		114.373		686,238.000		82.004		180,408.800	1,114,277.300
29	215.799		19.422		247,630.500		114.373		686,238.000		82.004		180,408.800	1,114,277.300
30	215.799		19.422		247,630.500		114.373		686,238.000		82.004		180,408.800	1,114,277.300
s.t.d. 40														
40	215.799		19.422		247,630.500		114.373		686,238.000		82.004		180,408.800	1,114,277.300

P R E G L E D N I C A

vsakoletno na sečnjo dospelih glavne lesne mase
po sortimentih in vrednosti v dinarjih
/glavni užitek/

C varianta

/20-letna doba izkoriščenja/

DIAGRAM

predvidenih vsakoletnih sečnih donosov iz predhodnega (redčenje), glavnega izkoriščanja po sortimentih in lesni masi v m³

C. varianta

(20-letna doba glav. izkoriščanja in redčenja, 10-letnega redčenja pred glav. izkoriščanjem)

Doba, ki preteče od začetka osnavljanja nasadov do začetka redčenja: 10 let, do rednega izkoriščanja: 20 let in do zaključka izkoriščanja: 40 let

Užitki so izenačeni - za 20-letno obdobje je normalno stanje vzpostavljeno

TOLMAČ ZNAKOV

SORTIMENTI:

Les za furnir in luščenje

Les za celulozo, žag. in vžig.

Les za celulozo

Drva

Les za žago

Les za vžigalice

10 000 m³ les. mase deblovine do 7cm



Redči se vsakoletno v 10-letnem nasadu

Nobenega izkoriščanja

LETO

V I. OBDOBJU SE:
top. nasadi osnavljajo

V II. OBDOBJU SE:
top. nasade nadalje osnavlja in v prejšnjem obdobju osnovane redči

V III. OBDOBJU SE:
obnavlja v obd. posekane, redči v prejšnjem obd. osnovane (10-letne) in seka dozorele (20-letne)

V IV. OBDOBJU SE:
nadalje obnavlja v obdobju posekane top. nasade, redči v prejšnjem obdobju osnovane (10-letne) in seka dozorele (20-letne)

V TISOČIH m³

230
220
210
200
190
180
170
160
150
140
130
120
110
100
90
80
70
60
50
40
30
20
10
0

38%

38%

53%

53%

9%

9%

(70%)

(30%)

(70%)

(30%)

(70%)

(30%)

DIAGRAM

predvidenih vsakoletnih stroškov za osnavljanje, nego, varstvo topol
nas vsakoletnih kosmatih dohod. iz redčenj in glavne sečnje v din
C. varianta

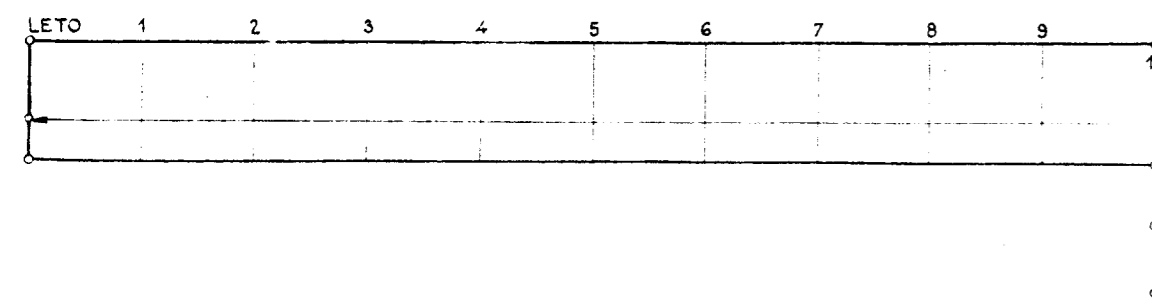
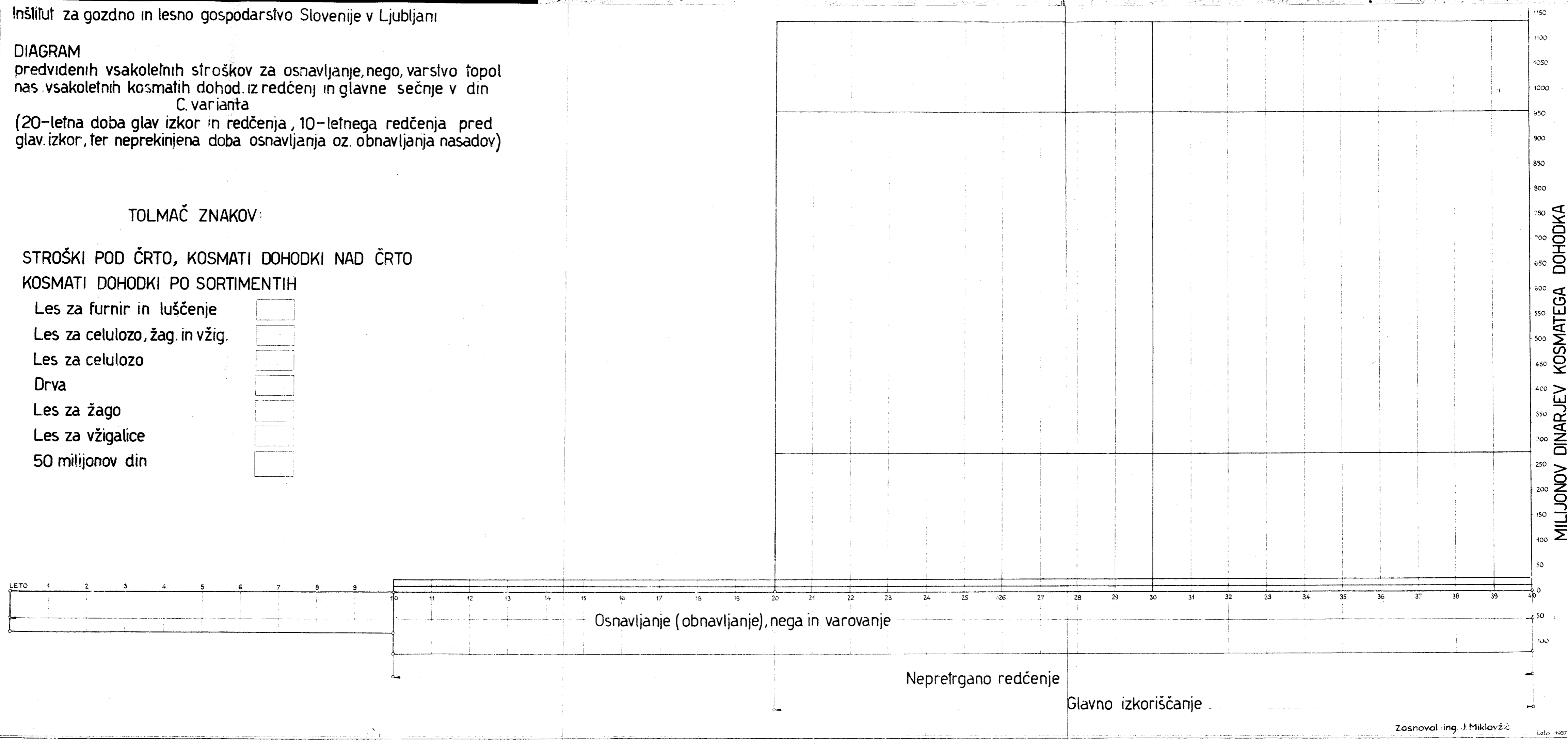
(20-letna doba glav izkor in redčenja, 10-letnega redčenja pred
glav. izkor, ter neprekinjena doba osnavljanja oz. obnavljanja nasadov)

TOLMAČ ZNAKOV:

STROŠKI POD ČRTO, KOSMATI DOHODKI NAD ČRTO

KOSMATI DOHODKI PO SORTIMENTIH

- Les za furnir in luščenje
- Les za celulozo, žag. in vžig.
- Les za celulozo
- Drva
- Les za žago
- Les za vžigalice
- 50 milijonov din



Osnavljanje (obnavljanje), nega in varovanje

Nepretrgano redčenje

Glavno izkoriščanje

P R E G L E D

topolovih matičnih dreves za prido-
bivanje vegetativnega materiala.

Tek. št.	Lokacija matičnih dreves		Naša oznaka na drevesu	Vrsta -- forma	Dendrometrijski podatki		Približna starost drevesa - let	Naša osnovna številka narazanega blaga		
	okraj	nahajališče -- kraj			prsni premer cm	višina m		vršni poganj.	debelni poganj.	
1.	<u>Celje</u>	Tremerje pri Celju	C/13	P.eur.f. marilandica	51	17	16	38 ^{x/}	-	
1.	<u>Gorica</u>	Nasad v Lijaku pri N.Gorici	G/27	Italijanski klon	35	21	15	106	-	
2.			G/28		30	20	13-14	105	-	
3.			Cesta Razdrto - N.Gorica pri 2 km	-	P.nigra	tanjše drevo na suhem rastišču			99	-
1.	<u>Koper</u>	Ob cesti I.rede Lokev-Bazoviča ca 200-300 m od zadnje hiše v Lokvi proti Trstu	S/19	-	51	25	22	97	-	
2.			S/20	-	25	obsekano drevo na glavo	22	96	-	
3.			S/21	-	24	"	22	92	-	
4.			S/22	-	22	10	22	95	-	
5.			Pod cesto Lokev - Divača	S/23	P.nigra	51	19-20	-	-	94
6.			Ob Reki oca 500 m pred Ribnico- pri mlinu	IB/24	P.eur.f. marilandica	58	28	40	-	88
7.				IB/24	-	poganjki iz panja		-	87	-
8.				IB/24	P.eur.f. marilandica	"	"	-	90	-
9.				IB/24	"	41	24	40	-	89 ^{x/}

Tek. št.	Lokacija matičnih dreves		Naša označba na drevesu	Vrsta forma	Dendrometrijski podatki		Približna starost drevesa - let	Naša osnovna številka narežanega blaga	
	okraj	nahajališče = kraj			prsni premer cm	višina m		vršni poganjki	debelni poganjki
10.		Topole pri Ilir.	IB/25	prinešeno	40	21	16	91	--
11.		Bistrici last. Čeligoj št.38	IB/25 -1	iz Italije	poganjki	iz panja	--	93	--
12.		Zabiče pri Ilir.	IB/26	"	40	21	16	100	--
13.		Bistrici	IB/26 -1	"	poganjki	iz panja	--	101	--
14.		Sočerga	I/30	-	35	17	20	137	137
15.		Sv. Jernej pri Piranu	I/33 =====	-	46	prad panj leti ob- sekan 18	22	140	--
Opombe: K št.1 - Material nabran z istega drevesa spomladi 1957, se vodi pod št.141 /torej 97 + 141/.									
K št.5 - Drevo je obsekano.									
1.	Ljubljana	Večna pot	Inst/ 107	-	62	24	29	107	-
2.	"	"	Inst/ 135	-	52	22	22	135	-
3.		Miklošičeva c.9	KPZ/ 80	-	-	-	-	86	-
4.		Uršičov štradon	Lj/34	-	28	16	11	128	-
5.		Želez. postaja Ljubljana-Rakovnik	Lj/35	-	53	24	-	129	-
6.		" " "	Lj/36	-	42	22	-	130	-
7.		Dolenjska cesta	Lj/37	-	46	21	-	131	-
8.		Galjevica pri hiši št.266	Lj/38 =====	-	65	25	-	132	-

Tek. št.	Lokacija matičnih dreves		Naša označ-ka na dreve-su	Vrsta -- forma	Dendrometrijski podatki		Približ- na sta-rost drevesa-let	Naša osnovna številka nare- zanege blaga	
	okraj	nahajališče - kraj			prsni premer cm	višina m		vršni poganj.	debelni poganjki
	Opombe: K	Št.1 - Nedeterm.-- izrezan in shranjen.	Institut I - Drevo	podrto,	kolobar iz panja				
	K	Št.2 - Institut II - Isto kot za Institut/I.			- Nedeterm.				
	K	Št.3 - Drevo okleščeno,			poganjki iz debla	- Nedeterm.			
	K	Št.4 - 8 - Nedeterminirano							
1.	<u>Maribor</u>	Spodnji Duplek - Dogoše	M/3	P.nigra	84	32	-	-	18 x/
2.		Spod.Korena	P/2	"	31	19	-	23 x/	-
1.	<u>Murska Sobota</u>	Hotiza pri Lendavi	Pr/7	P.eur.f. marilandica	54	24	-	26	28 x/
2.		Murska šuma - odd. 9 f	Pr/8	"	78	26	26	40	45 x/
3.		Zgor.Bistrica	Pr/9	P.nigra	79	28	-	43 x/	11,46
4.		Krog pri Mur.Sob.	Pr/11	"	49	33	-	7 x/	6
1.	<u>Novo mesto</u>	Pristava ob Krki	Kost/17	-	47	22	15-17	41	19
1.	<u>Ptuj</u>	Nasad pod Vurbergom	P/1	P.eur.f. marilandica	62	28	27	20	-
2.		Starše ob Dravi	P/4	"	48	22	18-19	22	44

Tek. št.	Lokacija matičnih dreves		Naša označba na drevesu	Vrsta - forma	Dendrometrijski podatki		Približna starost drevesa - let	Naša osnovna številka narezanega blaga	
	okraj	nahajališča - kraj			prsni premer cm	višina m		vršni poganjki	debelni poganjki
3.		Moškanjci ob žel. postaji	P/5	-	58	25	25	39	13 x/
4.		"	P/6	-	60	21	18-19	42	-
5.		Videm pri Ptujju	P/12	P.nigra	85	27	-	21 x/	-
6.		Otok pri Veliki Nedelji	VN/18	P.eur.f. marilandica	61	25	-	14	-
1.	Trbovlje	Krško - pod tov. celuloze	Kr/14	P.eur.f. marilandica	46	17	16	12	-
2.		Brežice - pod krojačem	B/15	"	61	24	18-19	24	-
3.		Brežice - pod kinodvorano	B/16	"	51	27	19-20	15	-
4.		Brežice - pod krojačem	B/15-1	"	poganjki	iz panja	-	9 x/	-
1.	Buzet -	Matavunska šuma	I/31	-	36	21	17	139	-
2.	Hrvatska	"	I/32	-	35	21	16	138	-

Opomba: K št. 1 in 2 - nedeterminirano.

Splošna opomba:

Matična drevesa so bila izbrana v l.1955, 1956. Veget. material je bil z njih nabran spomladi 1956 in posajen takoj v Osrednji drevesnici v Zadobrovi. Ni se prijel ali pa preslabo se je razvil veget. material nabran z matičnih dreves, ki so označena s x/ v tem pregledu.

Matična drevesa, ki so podčrtana imajo za določene predele Slovenije izredno ustrezne ekološke lastnosti; razen tega se odlikujejo po zelo dobrem priraščanju in odlični formi.

Inštitut za gozdno in lesno gospodarstvo Slovenije-Ljubljana

Upravni organ:

OLO:

Uprava za gozdarstvo

P o r o č i l o

o pregledu drevesnice za gojenje topolovega saditvenega materiala (potaknjenci, zakoreninjenci, topolove mladice) s predlogi

Datum pregleda:

Številka:

I.

1 Splošne značilnosti:

- 11 -mesto drevesnice (oddaljenost od najbližje železn. ali avtobusne postaje)
- 12 -upravitelj drevesnice
- 121-ime n priimek: , bivališče
. , zvanje: , neposredni predpo-
stavljani (admin.upravni) organ:

2 Opis drevesnice:

- 21 - površina v ha:
 - 211- celotna:
 - 212- obdelovalna:
 - 213- za gojenje topolov določena:
 - 214- možnost povečave drevesnice na maksimalno obdelovalno površino m2 za m2
 - 215- optimalna kapaciteta:
 - 2151-današnja: število
 - 2152-nepredvidena: število starost
- 216- vrsta ograje:
- 22 - vrsta topolov, ki se gojijo:
.
.
- 23 - izvor materiala:
.
.
- 24 - splošni ekološki faktorji
 - 241- nadm.višina v m:
 - 242- nagib v %:
 - 243- lega (mrazišče, slana srež):
 - 244- oddaljenost od vodotoka in njegovo ime:
 - 245- neposredna okolica drevesnice (gozd, hrib, zemljišč. kult.): (stalni veter) ali zaveterna lega
 - 246- veterna (stalni veter) ali zaveterna lega

- 25 - Tla
- 251 - globina:
- 252 - fizikalne lastnosti (struktura, tekstura, propustnost)
- 253 - zamočvirjena (zaglejena):
- 254 - poplavna:
- 255 - reakcija s HCl (1:3)
- 256 - obdelava tal
- 257 - vodni režim:
- 26 - odvzeti talni vzorec (opis):

- 3 - Presoja kakovosti vzgajanih topol, mladice po normativih
- 31 - ocena mladice po kriterijih (Hemser) za
 - 1/1
 - 1/2
 - 2/2
 - 2/3
- 32 - medsebojni razmak:
- 33 - višina celotnega in 1-letnega poganjka (stebila)
- 34 - premer stebila (na 10 cm višine):
- 35 - zunanji izgled (šibasti - brez vej, košati - z vejami):
- 36 - zdravstveno stanje:
- 37 - nega in zaščita mladice (opleto, okopavano, stranski odganjki iz zakoreninjenca odstranjeni ali da/ne zamenjati z vejami):
- 38 - determinirani ali nedeterminirani:
- 39 - splošna ocena pregledanih sadik (prav. dobra, primerna, neprimerna)

II.

- 4 - Laboratorijske analize talnih vzorcev iz drevesnice - (Talne vzorce vzeti le v primeru, če drevesnica ustreza ostalim pogojem za gojenje topolov).
- 41 - rezultat preiskave tal:

- 42 - predlog izboljšanja tal
- 421 - mehanična obdelava (drenaža, prekopati):

- 422 - gnojenje:

III.

5 - Splošna ocena drevesnice

- 51 - splošni ekološki pogoji za drevesnico:
ustrezni - neustrezni
- 52 - obdelava in vzdrževanje:
- 53 - način gojenja topolovega materiala:
.

- 6 - Ocena topolovega materiala (prav dober, primeren,
neprimeren)

IV.

7 - Sklepi

- 71 - drevesnica naj se ukine iz razlogov (negospodarska, premajhna in je ni mogoče povečati, ekološko neustreza)
- 72 - drevesnica naj bi ostala z naslednjimi dopolnitvami:
 - 721 - se poveča
 - 7211 - na m²
 - 7212 - za kapaciteto
 - 7213 - za področje občine
- 73 - postopno naj se zamenja dosedanji neustrezni veget. material (neznane sorte, nečisti kloni itd.) s sortami
- 74 - vpelje naj se sodobnejša tehnika gojenja in kakšna:

- 75 - morebitna premesitev drevesnice na drugo mesto in kam
(lastnik parcele)
- 76 - določitev osebe, ki naj se bavi predvsem z gojenjem
topolov (tečaj, instruktura), če je že ni
- 77 - rok v katerem je predloge izvesti (za vsak predlog
svoj rok):

O p o m b e :

Kraj in datum pregleda drevesnice:

Prisostvoval:

Pregled izvršil:

Inštitut za gozdno in lesno gospodarstvo Slovenije-Ljubljana

Upravni organ:

OLO:

Uprava za gozdarstvo

Poročilo o pregledu topolovega nasada

Številka:

Datum pregleda:

I.

1 - Splošne značilnosti:

- 11 - mesto nasada
- 12 - lastnik parcele
- 13 - vrsta topolov
- 14 - velikost in oblika nasada
- 15 - starost nasada odnosno leto osnovanja
- 16 - število dreves na 1 ha

2 - Opis rastišča:

- 21 - splošni ekološki faktorji
- 211 - nadm. višina
- 212 - nagib v %
- 213 - oddaljenost od vodotoka
- 214 - neposredna okolica nasada
- 215 - veterna ali zaveterna lega
- 216 - svetlobni viri

- 22 - Tla
- 221 - globina
- 222 - fizikalne lastnosti (struktura, tekstura, propustnost)
- 223 - zamočvirjena (zaglejena)

- 224 - poplavna (občasna)
- 225 - reakcija na HCl

- 23 - vodni režim (podtalnica)
- 24 - rastlinska združba

II.

3 - Presoja kakovosti topolovega nasada:

- 31 - ocena topol.mladic po kriterijih (Hemser), to velja za nasade osnovane v letu pregleda, za:
 - 1/1
 - 1/2
 - 2/2
 - 2/3Opis topolovih mladice:

- 32 - saditev:
- 321 - čas - mesec:
- 322 - način (globina izkopanih jam m, s kolcem da -
ne; koliko je mladica posajena globlje v zemlji,
kot je bila v drevesnici ... cm)
- 323 - uspeh:
- 33 - opis topolovih mladice (to velja za starejše nasade)
opisati zunanji izgled in bujnost rasti, razvoj
krošnje, stegnjenost, skorjo itd.
- 34 - medsebojni razmak pri saditvi (odnosno koliko mladice
je bilo posajeno na 1 ha)
- 35 - premer stebela na 1 m višine
- 36 - višina srednjega drevesa v nasadu
- 37 - višina poganjka
- 371 - preteklega leta:
- 372 - v letu pregleda:
- 38 - nega mladice (okopano, gnojenje v kolobarjih, obre-
zovanje vej itd.)
- 39 - zdravstveno stanje

III.

- 4 - Splošna ocena pregledanega nasada:
- 41 - splošna oznaka nasada:
- 411 - rastišče ustrezno - neustrezno
- 412 - rast - dobra, slaba
- 413 - mehanične poškodbe na mladica:
- 42 - upravičenost nasada:
- 43 - bodočnost nasada:
- 44 - ocena topolovega nasada (prav dober, dober, slab)

43 - ocena topolovega nasada (prav dober, dober, slab)

IV.

5 - Nasveti, ki so bili dani ob pregledu:

51 - gojitveni:

511 - glede okopavanja in gnojenja v kolobarjih

512 - glede obrezovanja vej

513 - ostalo:

52 - varstveni:

O p o m b e :

Kraj in datum pregleda nasada

Prisostvoval:

Pregled izvršil: