INŠTITUT ZA GOZDNO IN LESNO GOSPODARSTVO
PRI BIOTEHNIŠKI FAKULTETI, LJUBLJANA

RABA ZEMLJIŠČ V ZAHODNI SLOVENIJI

OBČINA JESENICE

OBČINA TOLMIN

LJUBLJANA, 1980

ox1.91:(497 12 Jesenice)

e-290/III.

INŠTITUT ZA GOZDNO IN LESNO GOSPODARSTVO
V LJUBLJANI

RABA ZEMLJIŠČ V ZAHODNI SLOVENIJI

III. OBČINA JESENICE

KARTNO GRADIVO

Nosilec naloge:

Ivan ŽONTA, dipl.ing.

Direktor:

Marko KMECL, dipl.ing.

LJUBLJANA, 1980

V S E B I N A

III. DEL - OBČINA J E S E N I C E - Kartno gradivo
- PREGLEDNA TOPOGRAFSKA KARTA
- PREGLEDNA KATASTRSKA KARTA
- PREGLED KATASTRSKIH OBČIN
- LEGENDE ZA KARTE 1, 2, 3, 4, 5, 6
- KARTA 1 - GOZDNE ZDRUŽBE
- KARTA 2 - GOZDOVI PO VAROVALNIH FUNKCIJAH
- KARTA 3 - GOZDOVI PO LESNOPROIZVODNIH FUNKCIJAH
- KARTA 4 - GOZDOVI PO GOZDNOGOSPODARSKEM NAČRTU
- KARTA 5 - KATEGORIZACIJA KMETIJSKIH ZEMLJIŠČ
- KARTA 6 - KATEGORIZACIJA PLODNIH ZEMLJIŠČ - PREDNOSTNA OBMOČJA

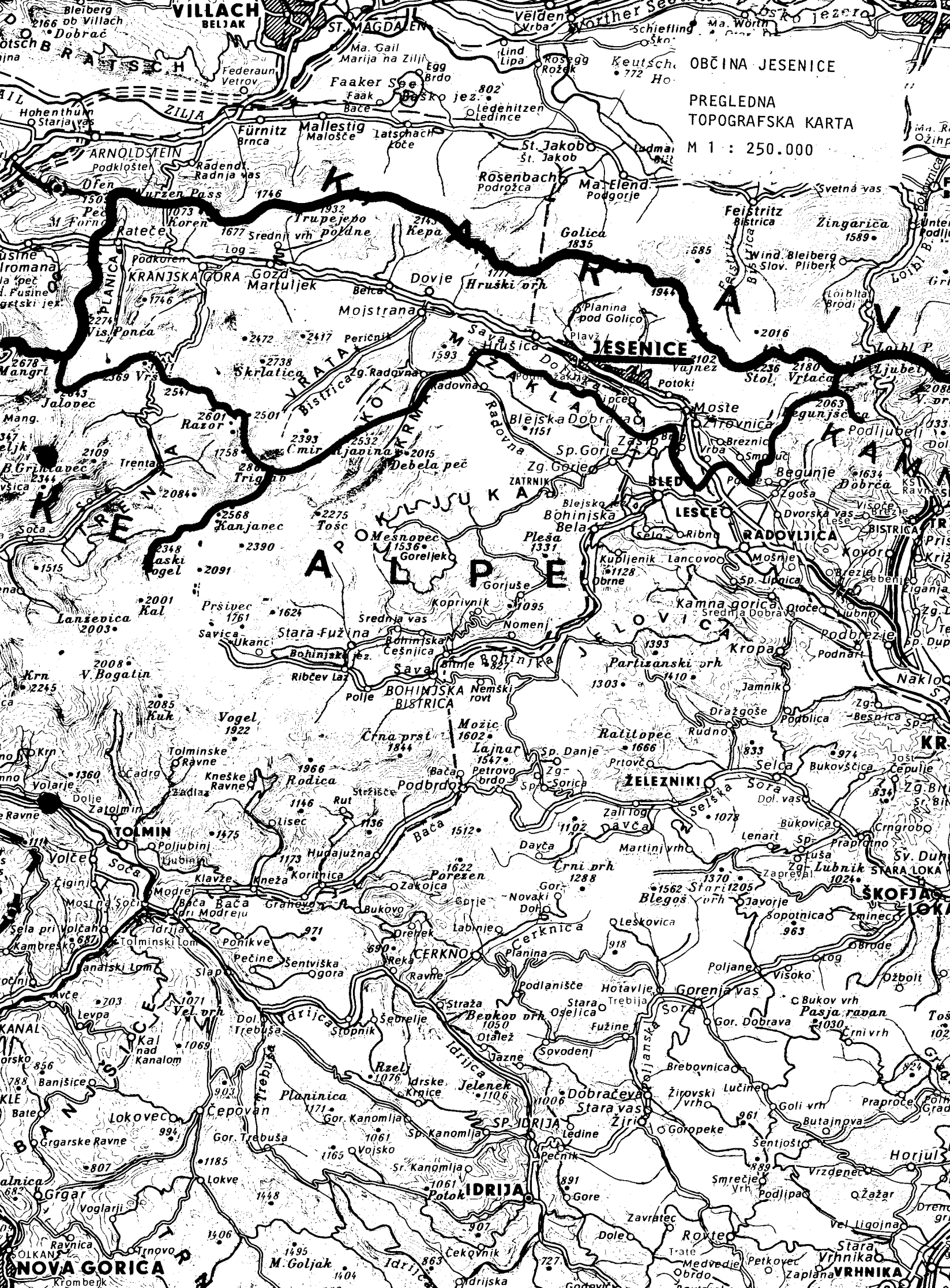
OBČINA JESENICE
PREGLEDNA
TOPOGRAFSKA KARTA
M 1 : 250.000
VILLACH
BELJAK
ST. MAGDALEN
Faaker See
Baško jez.
ZILJA
Hohenthurn
Fürnitz
Mallestig
ARNOLDSTEIN
Rosenbach
St. Jakob
Feistritz
Žingarica
Golica
1835
Kepa
Trupejepo
Rateče
KRANJSKA GORA
Gozd
Martuljek
Dovje
Hruški vrh
Mojstrana
Planina pod Golico
JESENICE
Skrlatica
Jalovec
Razor
Cmir
Debela peč
Trigl
Kanjanec
Tošč
Mešnovec
Gorelijek
Pleša
Blejska Dobrava
Moste
Žirovnica
Podljubelj
Begunje
Dobrča
BLED
LESCE
RADOVLJICA
BISTRICA
Bohinjska Bela
Kamna gorica
Kropa
Partizanski vrh
Lanževica
Kal
Stara Fužina
Bohinjska Bistrica
Vogel
Kuk
V. Bogatin
Krn
Mozic
Črna prst
Ratitovec
Lajnar
Rodica
Podbrdo
ŽELEZNIKI
Selca
Sora
TOLMIN
Volče
Bača
Idrija
Cerkno
Blegoš
Lubnik
ŠKOFJA LOKA
Gorenja vas
Pasja ravan
Lokovec
Čepovan
SP. IDRIJA
Stara vas
Žiri
Idrija
Rovte
Vrhnika
NOVA GORICA
Grgar
M. Goljak
Lokve
Trnovo
Ravnica
Kromberk
Vipava
Ajdovščina
Vipavski Križ
Col
Ilirska Bistrica
Postojna
Cerknica
Planina
Rakek
Unec
Logatec
Hotedršica
Idrijska
Cerkljanska
Poljanska
Selška
Sora
Bača
Soča
Idrija
Trebuša
Kanalski Lom
Tolminski Lom
Idrijski Lom
Cerkljanski Lom
Kanalska
Vipavska
Pivka
Notranjska
Ljubljanska
Gorenjska
Dolenjska
Koroška
Primorska
Bohinjska
Bela
Sava
Radovna
Bistrica
Mežica
Selška
Sora
Poljanska
Idrija
Trebuša
Soča
Vipava

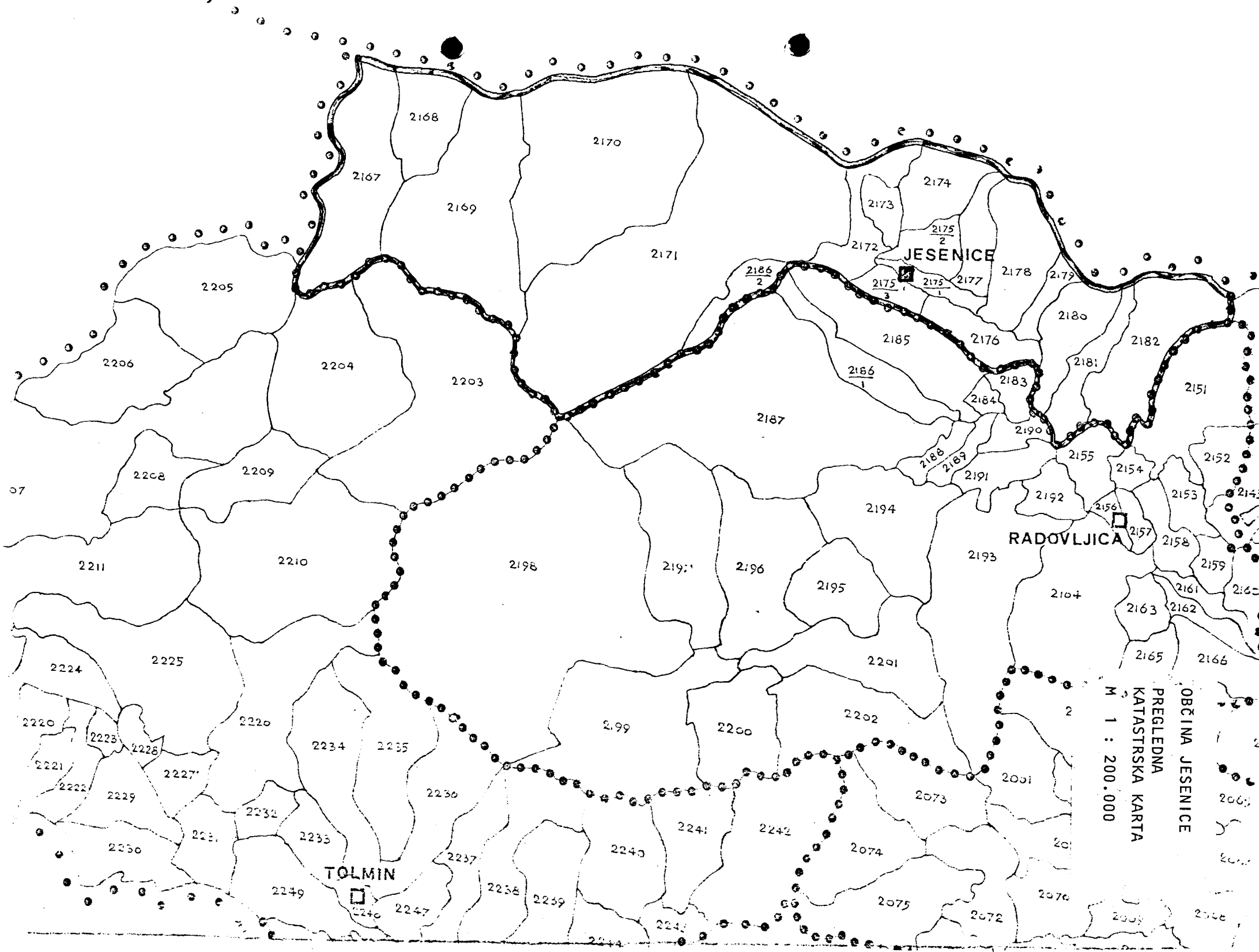
OBČINA JESENICE
PREGLEDNA
KATASTRSKA KARTA
M 1 : 200.000
JESENICE
RADOVLJICA
TOLMIN

OBČINA J E S E N I C E

PREGLED KATASTRSKIH OBČIN

Katastrska občina	Registrska štev.	Površina v ha
Blejska Dobrava	2176	844
Doslovče	2182	2215
Dovje	2171	10277
Gozd	2170	6029
Hrušica	2172	963
Javorniški rovt	2177	744
Jesenice	2175/1	342
Koroška Bela	2178	1645
Kranjska gora	2169	4660
Planina	2174	1133
Plavški rovt	2173	407
Podkoren	2168	1358
Podmežaklja	2175/3	396
Potoki	2179	389
Prihodi	2175/2	725
Rateče	2167	2644
Višelnica	2186/2	673
Zabreznica	2181	842
Žirovnica	2180	1181

GOZDNE ZDRUŽBE

KARTA 1. M 1 : 25.000

1 Združba bukve s trilistno vetrnico
(Anemone-Fagetum typicum)

2 Združba bukve s trilistno vetrnico in gozdnim planinščkom
(Anemone-Fagetum homogynetosum)

3 Združba bukve s trilistno vetrnico in mjalami
(Anemone-Fagetum dentarietosum)

4 Združba bukve s trilistno vetrnico in črnim gabrom
(Anemone-Fagetum ostryetosum)

5 Združba bukve s trilistno vetrnico in macesnom
(Anemone-Fagetum laricetosum)

6 Združba bukve s trilistno vetrnico in borovnico
(Anemone-Fagetum myrtilletosum)

7 a) Združba bukve in jelke z gozdnim planinščkom
(Abieti-Fagetum)
b) Predalpski gozd jelke in bukve (Abieti-Fagetum praealpinum)

8 Gozd smreke in jelke na silikatu s šotnim mahom
(Bazzanio-Piceetum sphagnetosum)

9 Gozd smreke in jelke na silikatu z belim mahom
(Bazzanio-Piceetum leucobrietosum)

10 Združba subalpinskega smrekovja z rebrenjačo
(Piceetum subalpinum blechnetosum)

11 Združba subalpinskega smrekovja z gozdno škržolico
(Piceetum subalpinum hieracietosum)

12 Združba subalpinskega smrekovja s svinjsko laknico
(Piceetum subalpinum aposerietosum)

13 Združba subalpinskega smrekovja s sedjem (Piceetum subalpinum hylocomietosum)

14 Združba subalpinskega smrekovja z bazanijo (Piceetum subalpinum bazzanietosum)

15 Združba subalpinskega smrekovja z bukvijo (Piceetum subalpinum fagetosum)

16 Štadij smrekovega gozda z belim šašem (Stadii Picea-Carex alba)

17 Združba rdečega bora z borovnico (Vaccinio-Pinetum)

18 Združba dlakavega sleča ter slečnika, tipična (Rhodothamnio-Rhodoretum typicum)

19 Združba dlakavega selač ter slečnika z rušjem (Rhodothamnio-Rhodoretum mughetosum)

20 Združba dlakavega sleča ter slečnika z macesnom (Rhodothamnio-Rhodoretum laricetosum)

21 Združba rdečega bora s smreko (Piceo-Pinetum)

22 Združba rdečega bora in rdeče relike (Pinetum subillyricum)

23 Združba črnega gabra in črnega jesena (Ostryo-Fraxinetum)

24 Združba lip, črnega gabra in ostrolistnega javorja (Tilio-Aceretum planaloidis)

25 Združba rakitovca in oljčičnolistne vrbe (Hippophaeto-Salicetum incanae)

26 Združba bele jelše
(Alnetum incanae)

27 Združba belega jesena in mlahavega šaša
z belo jelšo
(Carici-remotae-Fraxinetum alnetosum)

28 Združba belega javorja in
belega jesena
(Acero-Fraxinetum)

29 Združba belega javorja in
belega jesena z belo jelšo
(Acero-Fraxinetum alnetosum)

30 Združba hrasta in belega gabra
(Querco-Carpinetum)

31 Združba hrasta in belega gabra z bukvijo
(Querco-Carpinetum fagetosum)

32 Združba hrasta in pravega kostanja
(Querco-Castanetum)

33 Lavinska bukovina
(nima sistematske oznake)

34 Predalpski termofilni bukov gozd
(Carici albae-Fagetum var.Anemone
trifolia)

35 Predalpski predgorski bukov gozd
s trilistno vetrnico
Hacquetio-Fagetum var.Anemone trifolia)

36 Bazofilni borov gozd
(Genisto triangularis-Pinetum
silvestris-nigrae)

GOZDOVI PO VAROVALNIH FUNKCIJAH

KARTA 2. M 1 : 25.000

TRAJNO VAROVALNI GOZDOVI
(gozdne združbe: 18,19,20,22,23,24,33,36

GOZDOVI Z VSESTRANSKO POUDARJENIM VAROVALNIM ZNAČAJEM
(gozdne združbe:2,3,4,5,11,12,14,16,21,28, 30,31,34

OBREČNI GOZDOVI
(gozdne združbe: 25,26,27)

POGOJNO STABILNI GOZDOVI
(gozdne združbe: 1,6,7a,b,35)

GOZDOVI NA LABILNIH TLEH
(gozdne združbe: 8,9,10,13,15,17,29,32)

GOZDOVI PO LESNO-PROIZVODNIH FUNKCIJAH

KARTA 3. M 1 : 25.000

GOZDOVI NA DOBRIH RASTIŠČIH
(gozdne združbe: 1,2,3,4,5,6,7a,b,8,9,10,
11,12,13,15,17,28,29,30,31,32,35)

GOZDOVI NA SLABIH RASTIŠČIH
(gozdne združbe: 14,16,21,24,25,26,27,34)

GOZDOVI IN GRMOVNA VEGETACIJA GOZDNEGA DREVJA
V EKSTREMNIH RASTIŠČNIH RAZMERAH
(gozdne združbe: 18,19,20,22,23,33,36)

GOZDOVI PO GOZDNOGOSPODARSKEM NAČRTU

KARTA 4 . M 1 : 25.000



NEPLODNE IN NEGOZDNE POVRŠINE V ALPSKEM SVETU

KMETIJSKE POVRŠINE

I.KATEGORIJA nad 2501



II.KATEGORIJA 1501 - 2500



III.KATEGORIJA 1001 - 1500

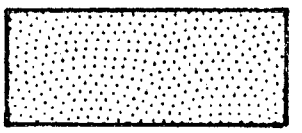

IV.KATEGORIJA 501 - 1000



V. KATEGORIJA do - 500



VAROVALNI GOZDOVI

KATEGORIZACIJA KMETIJSKIH ZEMLJIŠČ

KARTA 5. M 1 : 25.000

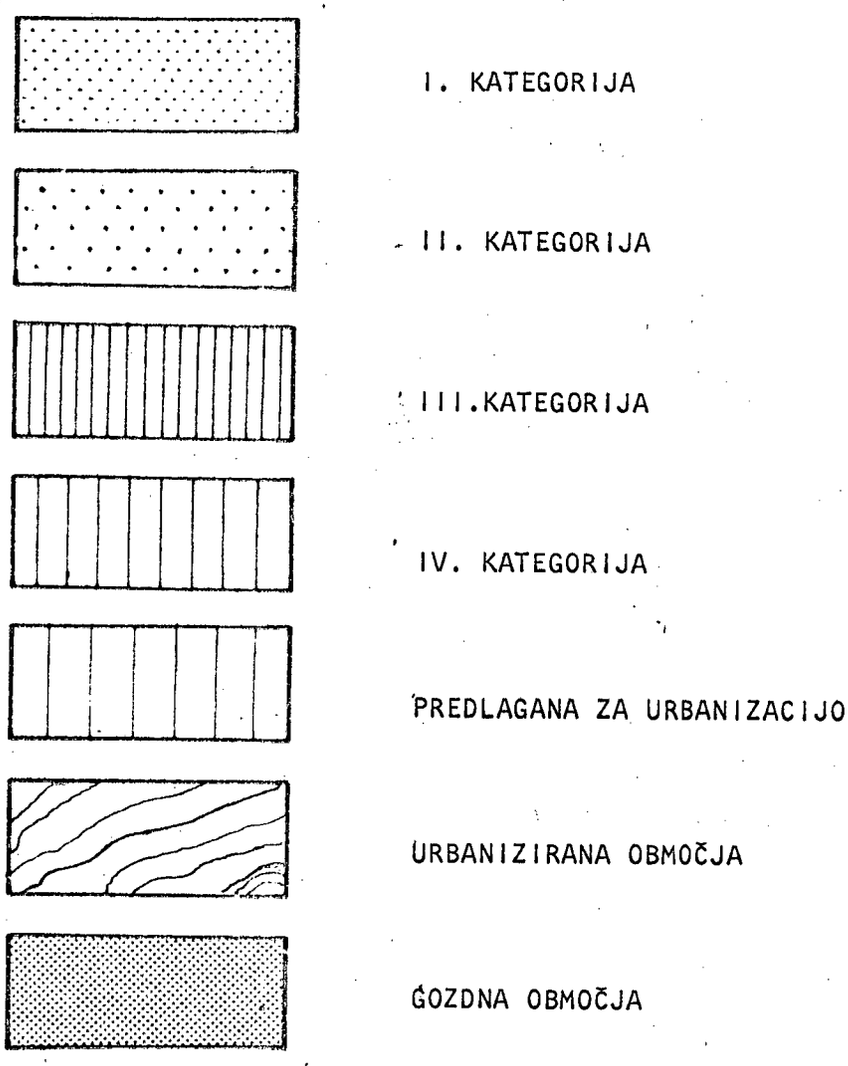

KATEGORIZACIJA PLODNIH ZEMLJIŠČ - PREDNOSTNA OBMOČJA

KARTA 6. M 1 : 25.000

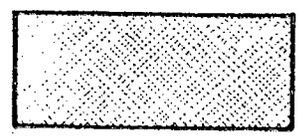

PREDNOSTNA OBMOČJA KMETIJSKIH ZEMLJIŠČ - I. OBMOČJE



KMETIJSKA ZEMLJIŠČA - II. OBMOČJE

PREDNOSTNA OBMOČJA VAROVALNIH GOZDOV

NAJPOMEMBNEJŠA OBMOČJA LESNOPROIZVODNIH GOZDOV

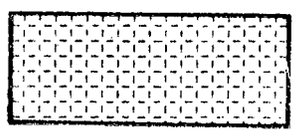

PREDNOSTNA OBMOČJA LESNOPROIZVODNIH GOZDOV



NEPLODNA ZEMLJIŠČA

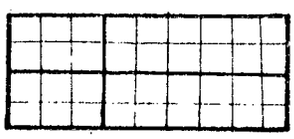

URBANIZIRANA OBMOČJA

INŠTITUT ZA GOZDNO IN LESNO GOSPODARSTVO
V LJUBLJANI

RABA ZEMLJIŠČ V ZAHODNI SLOVENIJI

IV. OBČINA TOLMIN

KARTNO GRADIVO

Nosilec naloge:

Ivan ŽONTA, dipl.ing.

Direktor:

Marko KMECL, dipl.ing.

LJUBLJANA, 1980

V S E B I N A

IV. DEL - OBČINA T O L M I N - Kartno gradivo

- PREGLEDNA TOPOGRAFSKA KARTA
- PREGLEDNA KATASTRSKA KARTA
- PREGLED KATASTRSKIH OBČIN IN SEZNAM LISTOV KARTE M 1 : 10.000
- LEGENDA ZA KARTE RAZMEJITVE
- KARTE RAZMEJITVE MED KMETIJSKIMI IN NEKMETIJSKIMI ZEMLJIŠČI:
  - 62 katastrskih občin
  - 196 listov katastrskih občin

OBČINA TOLMIN
PREGLEDNA
TOPOGRAFSKA
KARTA
M 1 : 250.000
TOLMIN
BOVEC
KOBARID
CERKNO
IDRIJA
CIVIDALE
del Friuli
ČEDAD
NOVA GORICA
GORIZA
CORMONS
KRMIN
TARVISIO
TRBIŽ
KRANJSKA GORA
BOHINJSKA BISTRICA
ARNOLDSTEIN
Fürnitz
Feistritz
Bistrica
Faaker See
Faak
Baško jez.
Hohenthurn
Starja vas
Ugovizza
Camporosso
in Valcanale
Žabnice
Malborghetto
Naborjet
Valbruna
Ovčja vas
Fusine
in Valromana
Bela peč
L. d. Fusine
Mangrtski jez.
Tofi di Montasio
Spik nad Pol
Tof Fuari Vis
CAVE
del Predil
Rabelj
Cimone
Reklanica
M. Sart
Vis. Kanin
Lopa
V. vrh
(Rombon)
Plužna
Skutnik
Čezsoča
Lepena
Srpenica
Kobariski
Bregini
Stol
Trnovo
ob Soči
Staro
selo
Kred
Borjana
Robič
Logje
Idrsko
Smast
Vrsno
Kamno
Volarje
Dolje
Zatolmin
Livek
Livške Ravne
Stupizza
Štupica
Masarolis
Mažerolje
Pulfero
Podbonesec
Čepletischis
Čepleišča
Cras
Kras
Savogna
Sovodnje
Clodig
Hlodčje
S. Pietro
al Natisone
Špeter Slovenov
Stregna
Srednje
Torreano
Tavorjana
Sanguarzo
Šenčur
Gagliano
Galjan
Prepotto
Prapotno
Korada
Kozbana
Plave
Neblo
Corno
Koren
Brazzano
Bračan
CORMONS
CAPRIVA
Kopriva
MOSSA
Moša
S. LORENZO
LUCINICO
LOČNIK
ŠEMPETER
Volče
Modrej
Most na Soči
Kambresko
Tolminski Lom
Idrija
Bača pri Modreju
Grahovo
Klavže
Kneža
Koritnica
Lisec
Hudajužna
Podbrdo
Rodica
Tolminske Ravne
Kneške Ravne
Zadlaz
Čadrg
Kal-Koritnica
Soča
Kanjavec
Mesnovec
Goreljek
Plaski Vogel
Lanževica
Kal
Krn
V. Bogatin
Kuk
Drežnica
Ladra
Matajur
Kanal
Kal nad Kanalom
Morsko
ANHOVO
DESKLE
Banjšice
Lokovec
Grgarske Ravne
Skalnica
Grgar
Voglarji
Lokve
Gor. Trebuša
Čepovan
Planina
Idrija
Idrijska Bela
Predmeja
Otlica
Ozeljan
Šempas
Osek
Trnovo
Ravnica
SOLKAN
Kromberk
Aišovica
ROŽNA DOLINA
Piuma
Pevma
Števerjan
S. Floriano
Medana
Vipolže
Šmartno
Hum
Kojsko
Vedrijan
Avče
Levpa
Ukanje
Lig
Ročinj
Sela pri Volčah
Kanalski Lom
Ponikve
Pečine
Šentviška gora
Slap
Bukovo
Orehek
Labinje
Reka
Ravne
Straža
Šebrelje
Otalež
Jazne
Sovodenj
Rzelj
Idrske Krnice
Jelenek
Sp. Kanomlja
Gor. Kanomlja
Vojsko
Sr. Kanomlja
Potok
Čekovnik
Idrijska Bela
M. Goljak
Zadlog
Črni vrh
Porezen
Zakojca
Gorje
Novaki
Dol
Cerknica
Planina
Podlanišče
Stara Oselica
Bevkov vrh
Otalež
Jelenek
Sp. IDRIJA
Ledine
Pečnik
Dobravlje
Sta
Davča
Crni
Bača
Rut
Strmec
Jalovec
Mangrt
Razor
Briceljk
B. Grintavec
Bavšica
Trenta
Tridaj
Rjavina
Debela peč
Skrlatica
Mojstrana
Dovje
Hrušica
Radovna
Zg. Radovna
Podmežakla
Blejska Dobrava
Sp. Gorje
Zg. Gorje
ZATRNIK
Bohinj
Bela
Pleša
Gorjuše
Koprivnik
Nomenj
Srednja vas
Stara Fužina
Bohinjska Češnjica
Bohinjsko jez.
Ribčev Laz
Polje
Nemški rovt
Savica
Ukanc
Vogel
Mozirje
Lajnar
Petrovo brdo
Bača
Sorica
Hruški vrh
Pericnik
Log
Gozd
Mantuljek
Podkoren
Rateče
Koren
Ofen
Pec
Wurzen Pass
Radenci
Radnja vas
Podklošter
Unt. Thorl
Sp. Vrata
Ojstrnik
M. Poludnig
M. Osternig
Federaun
Vetrov
Egg
Brdo
Rožek
Golica
Jezerski vrh
Mala Mojstrovka
Vrata
Triglav
Vrsič
Vis. Ponca
Vis. Ponca
Log pod Mang.
Jezerska
Kokra
Sava
Soča
Idrijca
Trebuša
Cerknica
Bača
Lučnica
Nadiža
Torre
Tagliamento
Isonzo
Vipava
Pivka
Reka
Kolpa
Krka
Sava
Savinja
Drava
Mura
Dravinja
Ljubljanica
Krka
Sotla
Bistrica
Ljubljanica
Kamnik
Sava
Savinja
Dravinja
Mura
Ledava
Ižica
Ljubljanica
Krka
Sotla
Bistr

OBČINA T O L M I N

PREGLEDNA
KATASTRSKA
KARTA
M 1 : 250.000

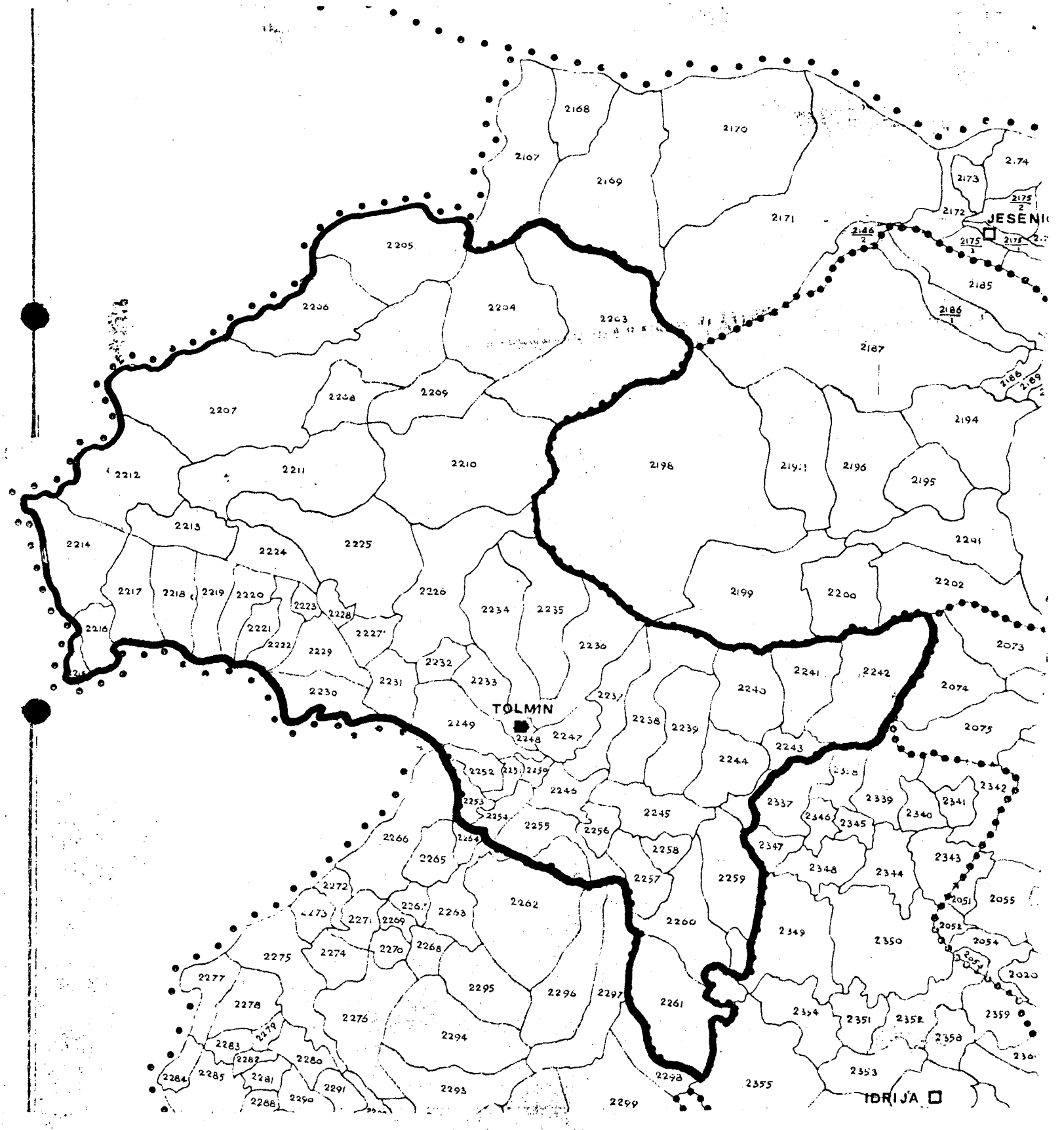

OBČINA T O L M I N

PREGLED KATASTRSKIH OBČIN PO LISTIH

M 1 : 10.000

Katastrska občina	Registrsta štev.	Površina v ha	List
Borjana	2218	1118	A,B
Bovec	2207	7680	A,B,C,D,E,F,G,H,I,L,M,N,O.P
Breginj	2214	1883	A,B,C,D,E
Bukovo (del)	2337	327	A,C
Čadrg	2235	2071	A,B,C
Čezsoča	2211	3572	A,B,C,D,E,F,G
Čiginj	2252	492	A
Dolje	2233	709	A,B
Drežnica	2225	3643	A,B,C,D,E,F
Gorenja Trebuša	2261	2355	A,B,C,D
Grahovo	2244	1207	A,B
Idrija pri Bači	2256	514	A
Idrsko	2229	1107	A,B,C
Kal nad Kanalom(del)	2262	715	A,B,C
Kamno	2231	805	A,B
Kneža	2239	1860	A,B,C
Kobarid	2223	439	A,B
Koritnica	2208	785	A,B
Kozarščе	2251	252	A
Kred	2219	1152	A,B,C,D,E
Ladra	2228	341	A
Livek	2230	1152	A,B,C
Ljubinj	2237	1035	A,B,C
Log pod Mangartom	2206	2569	A,B,C,D,E
Logje	2216	904	A,B,C,D,E
Tolminski Lom	2255	1009	A,B
Modrejce	2250	307	A
Most na Soči	2246	733	A,B

Katastrska občina	Katastr-sta štev.	Površina v ha	List
Obloke	2243	605	A
Pečine	2258	494	A
Podbrdo	2242	2780	A,B,C,D
Podmelec	2238	2204	A,B,C
Poljubinj	2247	867	A,B
Ponikve	2245	1178	A,B,C
Prapetno brdo(del)	2260	1984	A,B,C,D,E
Robidišče	2215	140	A
Rut	2240	1685	A,B
Rute	2253	399	A
Sedlo	2217	1209	A,B
Sela pri Volčah	2254	423	A,B
Slap	2257	871	A,B
Smast	2227	594	A,B
Soča desna	2209	1352	A,B,C,D
Soča leva	2210	4794	A,B,C,D,E,F,G,H,I
Srpenica	2213	1336	A,B,C
Staro selo	2220	663	A
Strmec	2205	2648	A,B,C,D
Stržišče	2241	1390	A,B,C
Sužid	2221	545	A
Svino	2222	426	A
Šebrelje(del)	2349	471	A,B,D
Šentviška gora	2259	1870	A,B,C
Tolmin	2248	259	A
Trenta desna	2204	3265	A,B,C,D,E,F
Trenta leva	2203	6140	A,B,C,D,E,F,G,H,I,L
Trnovo	2224	1048	A,B,C
Volarje	2232	503	A
Volče	2249	1427	A,B,C
Vrsno	2226	3071	A,B,C,D
Zatolmin	2234	1904	A,B,C,D
Žabče	2236	2082	A,B,C
Žaga	2212	2560	A,B,C,D

LEGENDA ZA KARTNO GRADIVO KATASTRSKIH OBČIN M 1 : 10 000

RAZMEJITEV MED KMETIJSKIMI IN NEKMETIJSKIMI ZEMLJIŠČI

Gozd

Gozdnat travnik - pašnik

Goličava I. kat.

Goličava II. kat.

Goličava III. kat.



Melišče

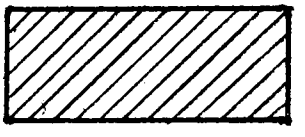

Neplodno

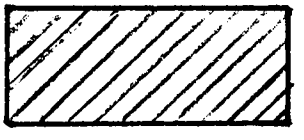

Alpska goličava

Plazišče (snega)

KARTA 3
GOZDOVI PO LESNOPROIZVODNIH FUNKCIJAH
M 1 : 25 000

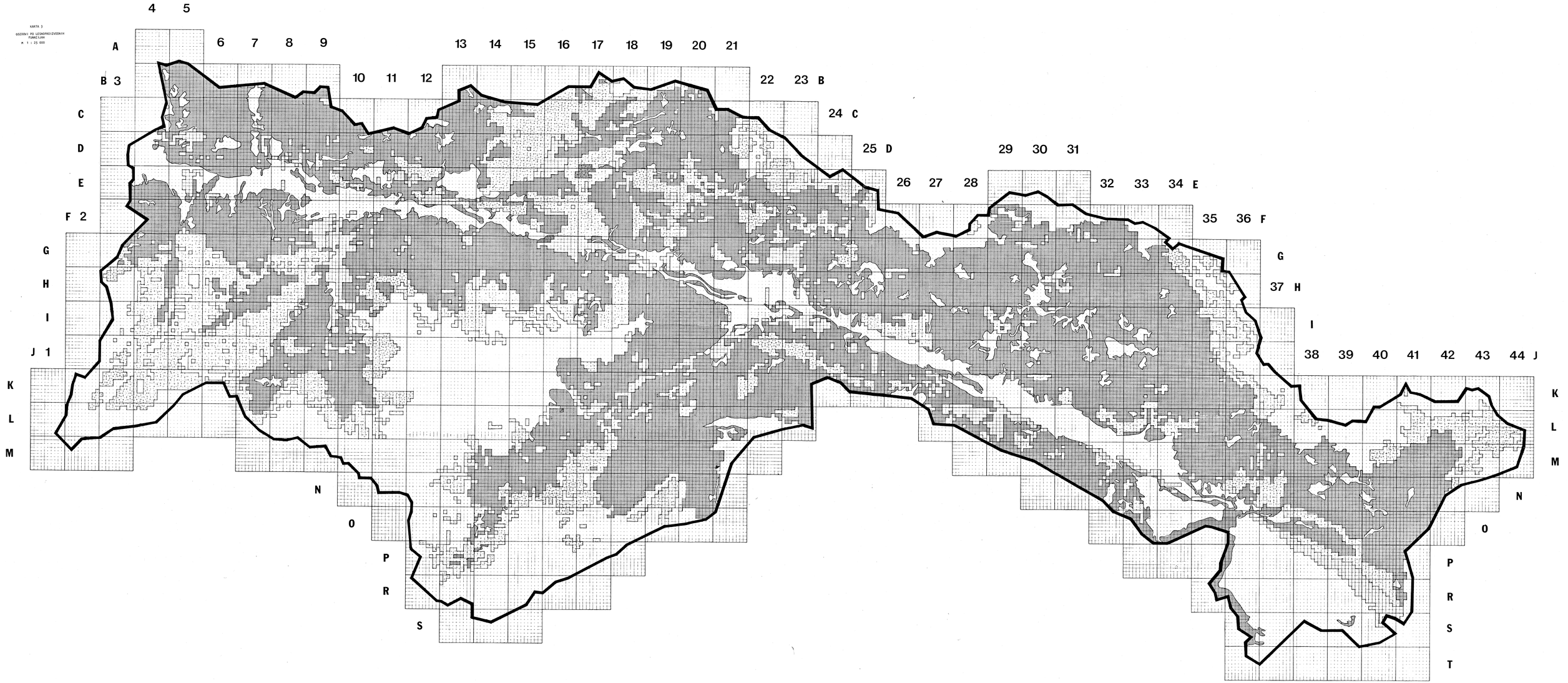

KARTA 4

GOZDOVI PO GOSPODARSKEM NAČRTU

M 1 : 25 000

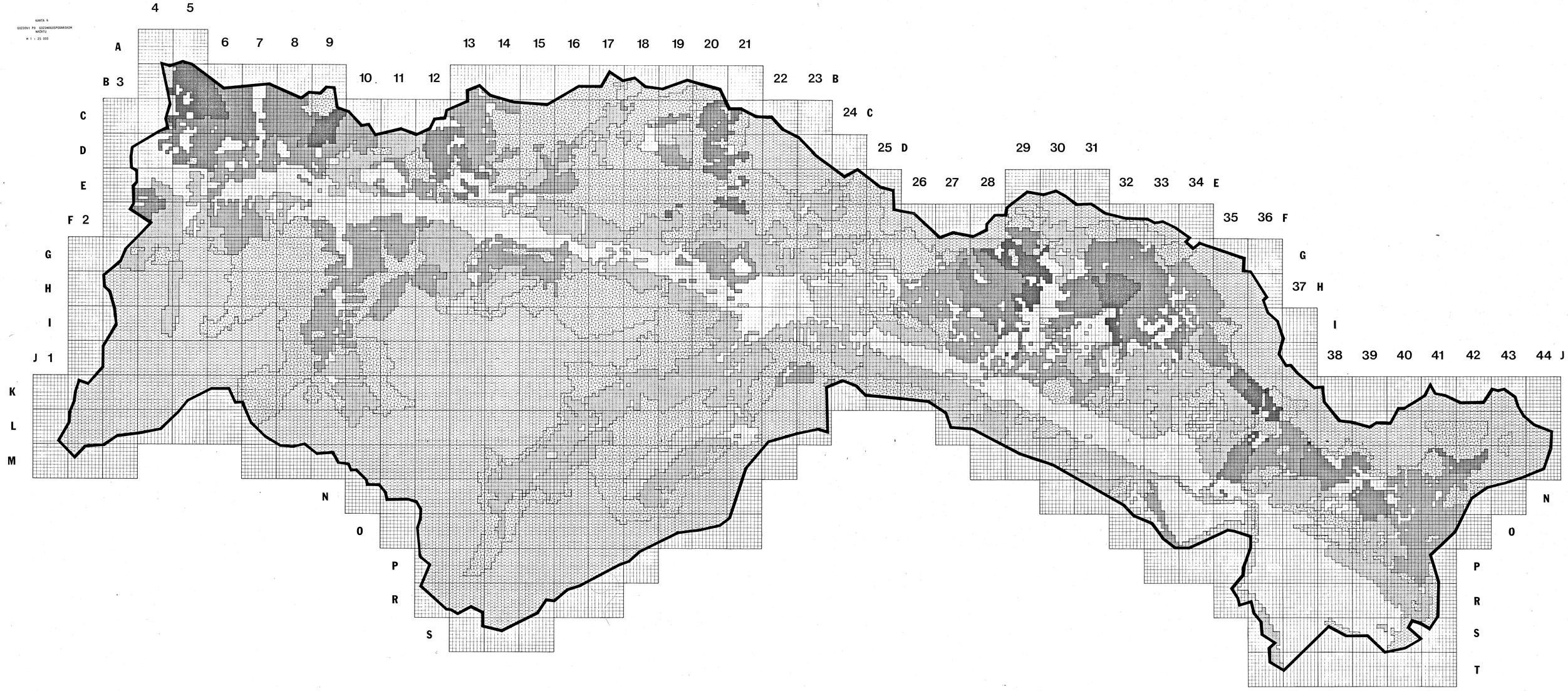

KARTA 5
KATEGORIZACIJA KMETIJSKIH ZEMLJIŠČ
M 1 : 25 000

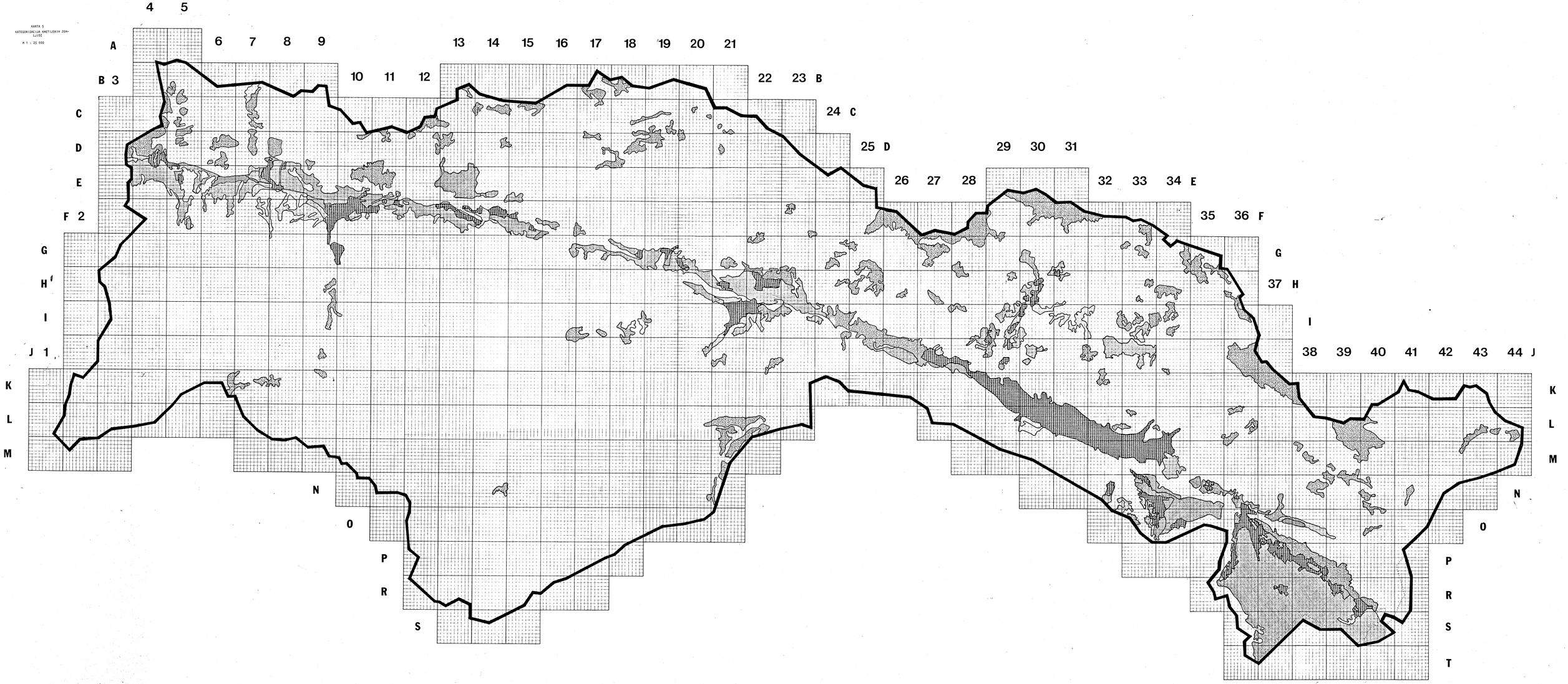

KARTA 6
KATEGORIZACIJA PLODNIH ZEMLJIŠČ
PREDNOSTNA OBMOČJA
M 1 : 25 000

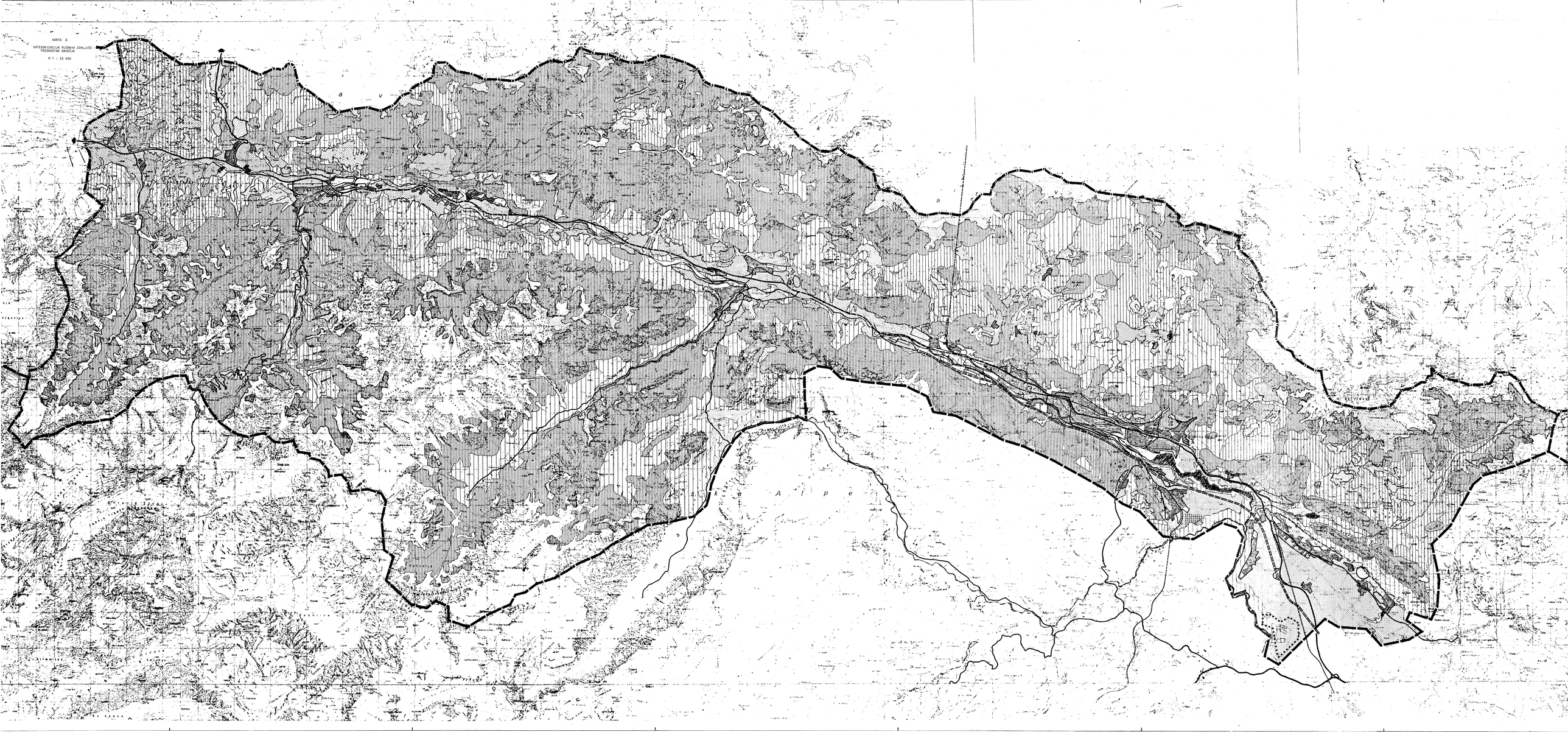

KARTA 1

GOZDNE ZDRUŽBE

M 1 : 25 000

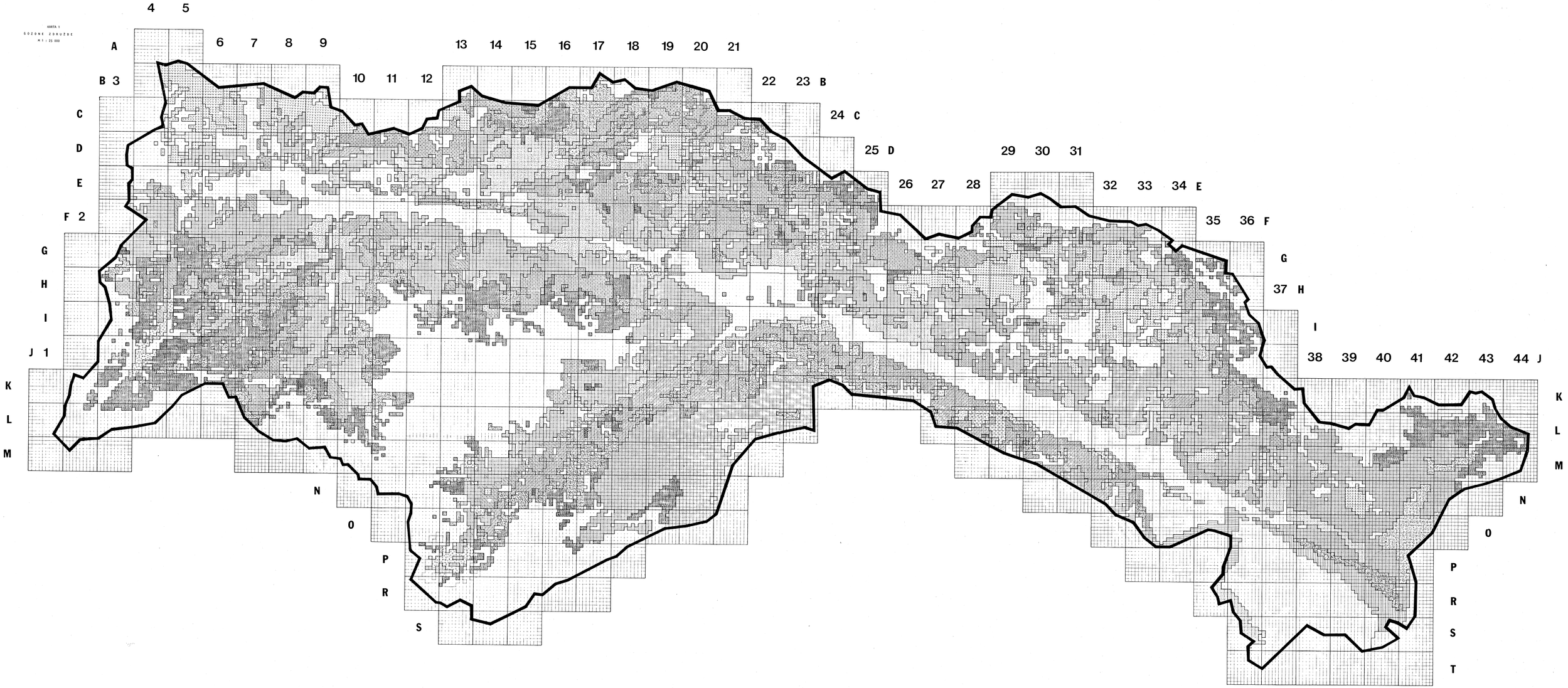
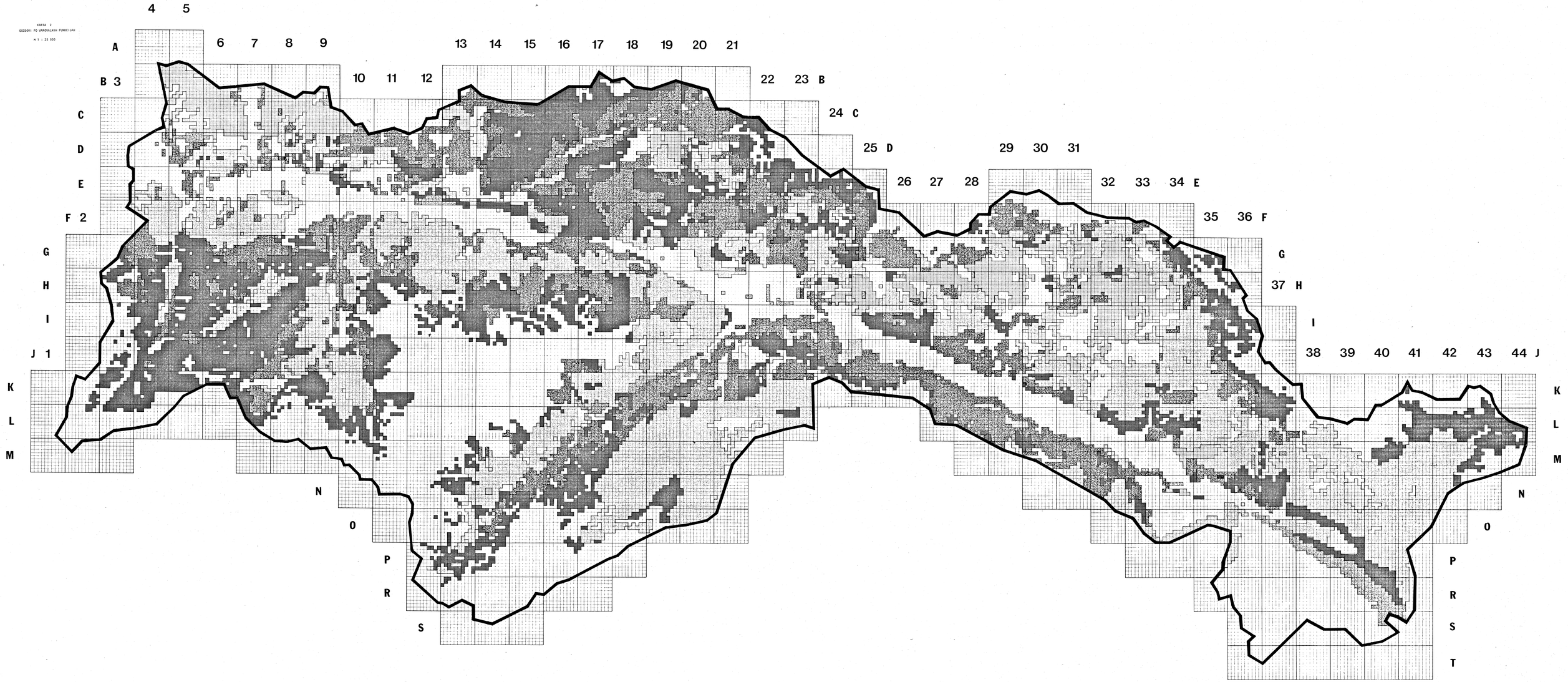
KARTA 2
GOZDOVI PO VARONALNIH FUNKCIJAH
M 1 : 25 000