

E 323/b

INŠTITUT ZA GOZDARSTVO IN KMETSKO GOSPODARSTVO
PRI BIOTEHNIŠKI FAKULTETI V LJUBLJANI

STROKOVNE OSNOVE ZA PRIPRAVO
PLANOV GOZDNI SPOMENSKEGA OBMOČJA
ŽUMBERAK - GORJANCI

STRUČNE OSNOVE ZA PRIPREMU
PLANOVA OPĆINA SPOMEN-PODRUČJA
ŽUMBERAK - GORJANCI

KAPTE



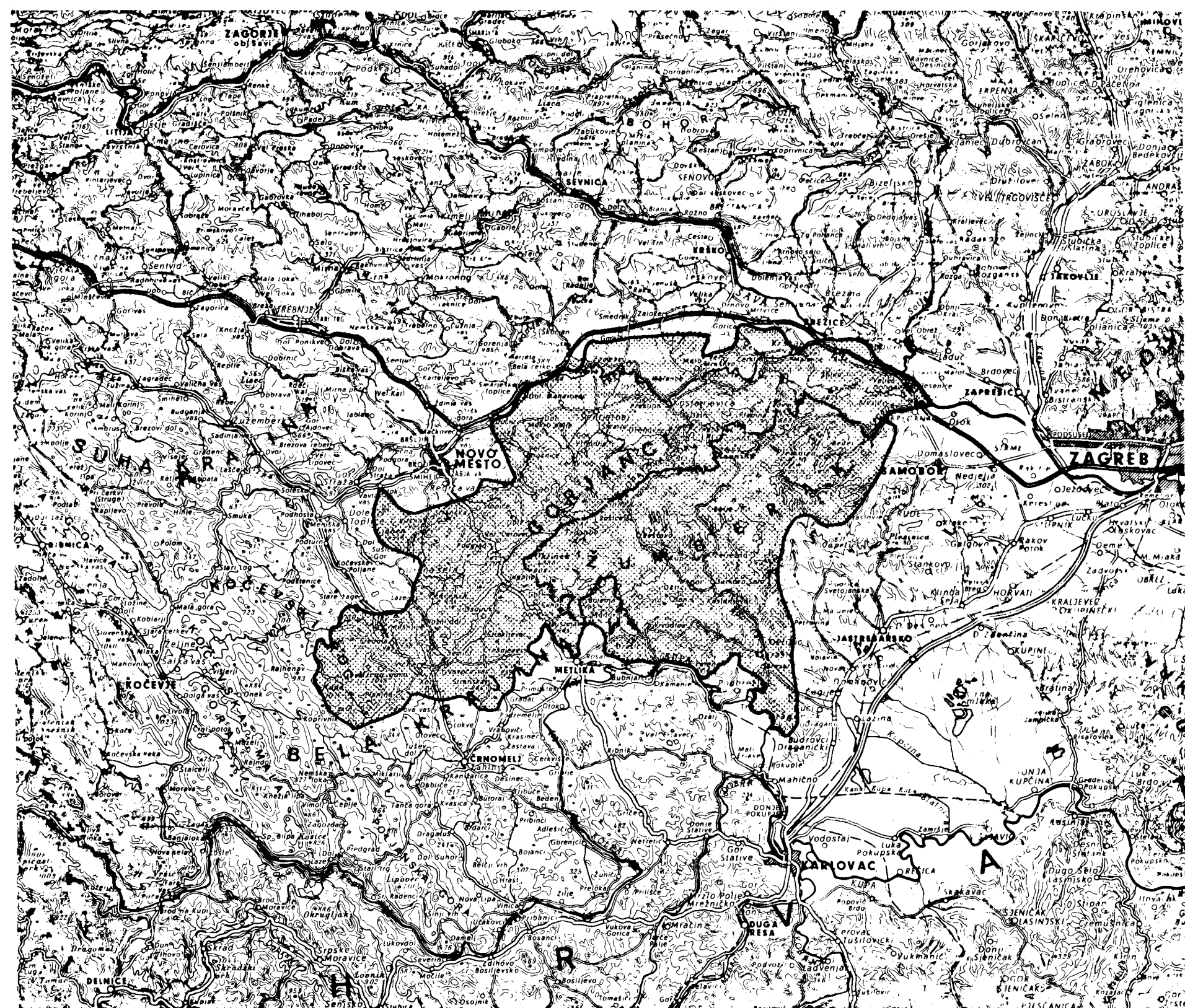
e-323/b

INŠTITUT ZA GOZDNO IN LESNO GOSPODARSTVO
PRI BIOTEHNIŠKI FAKULTETI V LJUBLJANI

STROKOVNE OSNOVE
ZA PRIPRAVO PLANOV OBČIN
SPOMINSKEGA OBMOČJA
ŽUMBERAK — GORJANCI

STRUČNE OSNOVE
ZA PRIPREMU PLANOVA OPĆINA
SPOMEN — PODRUČJA
ŽUMBERAK — GORJANCI

M 1:50 000



LJUBLJANA 1985

SEZNAM KART

SPISAK KARATA

M 1: 50 000

- 1 UPRAVNOPOLITIČNA RAZDELITEV
UPRAVNO - POLITIČKA PODJELA
- 2 VIŠINSKI PASOVI
VISINSKI POJASI
- 3 NEBESNE LEGE TERENA
EKSPOZICIJE TERENA
- 4 NAGIBI TERENA
NAGIBI TERENA
- 5 GEOLOŠKOLITOLOŠKA KARTA
GEOLOŠKO - LITOLOŠKA KARTA
- 6 SEIZMIČNOST
SEIZMIČNOST
- 7 HIDROGEOLOŠKA KARTA
HIDROGEOLOŠKA KARTA
- 8 TEKTONSKA KARTA
TEKTONSKA KARTA
- 9 KARTA VODNIH VIROV
KARTA IZVORA VODE
- 10 PEDOLOŠKA KARTA
PEDOLOŠKA KARTA
- 11 FITOCENOLOŠKA KARTA
FITOCENOLOŠKA KARTA
- 12 ŠTEVILO PREBIVALCEV PO NASELJIH L. 1981
BROJ STANOVNIKA U NASELJIMA G. 1981
- 13 DELEŽ AKTIVNEGA KMEČKEGA PREBIVALSTA
OD SKUPNEGA AKTIVNEGA PREBIVALSTVA
(1981) PO NASELJIH
UDIO AKTIVNOG SEOSKOG STANOVNIŠTVA OD
UKUPNOG AKTIVNOG STANOVNIŠTVA (1981)
U NASELJIMA
- 14 INDEKS GIBANJA ŠTEVILA PREBIVALCEV PO
NASELJIH 1981 - 1948
INDEKS KRETANJA BROJA STANOVNIKA U
NASELJIMA 1981 - 1948
- 15 INDEKS GIBANJA ŠTEVILA PREBIVALCEV PO
NASELJIH 1981 - 1971
INDEKS KRETANJA BROJA STANOVNIKA U
NASELJIMA 1981 - 1971
- 16 HOMOGENA DEMOGRAFSKA OBMOČJA
HOMOGENA DEMOGRAFSKA PODRUČJA
- 17 VARSTVO NARAVNE IN KULTURNE DEDIŠČINE
ZAŠTITA PRIRODNE I KULTURNE BAŠTINE
- 18 KATEGORIZACIJA KMETIJSKIH ZEMLJIŠČ
KATEGORIZACIJA POLJOPRIVREDNIH ZEMLJIŠTA
- 19 RAJONIZACIJA KMETIJSKEGA PROSTORA
RAJONIZACIJA POLJOPRIVREDNOG PROSTORA
- 20 KATEGORIZACIJA GOZDOV PO PROIZVODNEM
POMENU
KATEGORIZACIJA ŠUMA PREMA DRVNO-
PROIZVODNOM ZNAČENJU
- 21 KATEGORIZACIJA GOZDOV PO VAROVALNEM
POMENU
KATEGORIZACIJA ŠUMA PREMA ZAŠTITNOM
ZNAČENJU
- 22 NAMENSKA RABA GOZDNEGA PROSTORA
NAMJENA KORIŠTENJA ŠUMSKOG PROSTORA

- 23 SPECIFIČNA OBMOČJA
SPECIFIČNA PODRUČJA
- 24 TURIZEM IN REKREACIJA
TURIZAM I REKREACIJA
- 25 KATEGORIZACIJA PROMETNEGA OMREŽJA
KATEGORIZACIJA PROMETNE MREŽE
- 26 PROMET IN PROMETNO OMREŽJE
PROMET I PROMETNA MREŽA
- 27 ELEKTROOMREŽJE
ELEKTRO - MREŽA
- 28 TELEFONSKO OMREŽJE
TELEFONSKA MREŽA
- 29 VODOVODNO OMREŽJE
VODOVODNA MREŽA
- 30 TIPOLOGIJA NASELIJ
TIPOLOGIJA NASELJA
- 31 NAČINI SKUPNEGA UREJANJA PROSTORA
NAČINI ZAJEDNIČKOG UREĐIVANJA PROSTORA
- 32 NAMENSKA RABA PROSTORA Z VAROVALNIMI
OBMOČJI
NAMJENSKO KORIŠTENJE PROSTORA SA
ZASTIČENIM PODRUČJIMA

STROKOVNE OSNOVE ZA PRIPRAVO PLANOV OBČIN SPOMINSKEGA OBMOČJA ŽUMBERAK — GORJANCI

STRUČNE OSNOVE ZA PRIPREMU PLANOVA OPĆINA SPOMEN — PODRUČJA ŽUMBERAK — GORJANCI

M 1:50 000

1

UPRAVNOPOLITIČNA RAZDELITEV UPRavno - POLITIČKA PODJELA

- meja Spominskega območja
grnica Spomen - područja
- meja republike
grnica republike
- meje občin
grnice občina
- meje krajevnih skupnosti
grnice mjesnih zajednica
- sedež krajevnih skupnosti
središta mjesnih zajednica
- meje katastrskih občin
grnice katastrskih občina

Naročil : Skupnost Spominskega območja Žumberak-Gorjanci
Naručilo : Zajednica Spomen - područja Žumberak-Gorjanci
Izdial : Institut za gozdno in lesno gospodarstvo Ljubljana
Izradio : Geodetski zavod SRS Ljubljana

Viri : VGI Beograd, Geodetske uprave občin SOŽG (stanje 1983)
Izvori : VGI Beograd, Geodetske uprave občina SPŽG (stanje 1983)

**STROKOVNE OSNOVE
ZA PRIPRAVO PLANOV OBČIN
SPOMINSKEGA OBMOČJA
ŽUMBERAK — GORJANCI**

**STRUČNE OSNOVE
ZA PRIPREMU PLANOVA OPĆINA
SPOMEN — PODRUČJA
ŽUMBERAK — GORJANCI**

M 1:50 000

2



**VIŠINSKI PASOVI
VISINSKI POJASI**

	do 200 m
	200 — 400 m
	400 — 600 m
	600 — 800 m
	800 — 1000 m
	Nad 1000 m

Naročil : Skupnost Spominskega območja Žumberak-Gorjanci
Naručio : Zajednica Spomen-područja Žumberak-Gorjanci
Izdelal : Institut za gozdno in lesno gospodarstvo Ljubljana
Izradilo :

Viri :
Izvori :

**STROKOVNE OSNOVE
ZA PRIPRAVO PLANOV OBČIN
SPOMINSKEGA OBMOČJA
ŽUMBERAK — GORJANCI**






**STRUČNE OSNOVE
ZA PRIPREMU PLANOVA OPĆINA
SPOMEN — PODRUČJA
ŽUMBERAK — GORJANCI**

M 1:50 000

3



**NEBESNE LEGE TERENA
EKSPOZICIJE TERENA**

-  Ravno do 5°
-  Vzhodna
Istočna
-  Južna
-  Zahodna
Zapadna
-  Severna
Sjeverna

Naročil : Skupnost Spominskega območja Žumberak-Gorjanci
Naručio : Zajednica Spomen-područja Žumberak-Gorjanci
Izdela : Inštitut za gozdno in lesno gospodarstvo Ljubljana
Izradio :

Viri :
Izvori :

**STROKOVNE OSNOVE
ZA PRIPRAVO PLANOV OBČIN
SPOMINSKEGA OBMOČJA
ŽUMBERAK — GORJANCI**

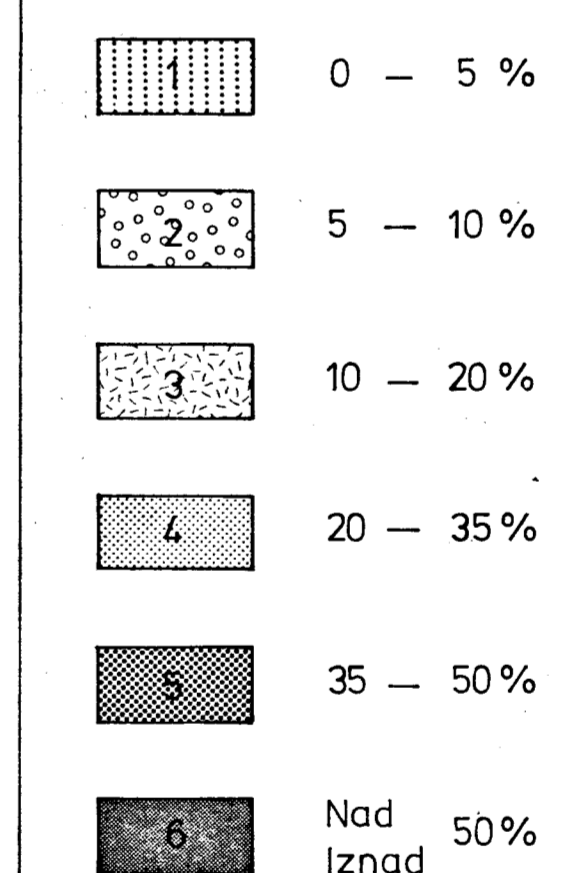
**STRUČNE OSNOVE
ZA PRIPREMU PLANOVA OPĆINA
SPOMEN — PODRUČJA
ŽUMBERAK — GORJANCI**

M 1:50 000

4



**NAGIBI TERENA
NAGIBI TERENA**



Naročil : Skupnost Spominskega območja Žumberak-Gorjanci
Naručilo : Zajednica Spomen-područja Žumberak-Gorjanci
Izdalal : Institut za gozdno in lesno gospodarstvo Ljubljana
Izradilo :

Viri :
Izvori :

STROKOVNE OSNOVE ZA PRIPRAVO PLANOV OBČIN SPOMINSKEGA OBMOČJA ŽUMBERAK — GORJANCI

STRUČNE OSNOVE ZA PRIPREMU PLANOVA OPĆINA SPOMEN — PODRUČJA ŽUMBERAK — GORJANCI

M 1:50 000

5

GEOLOŠKOLITOLOŠKA KARTA
GEOLOŠKO-LITOLOŠKA KARTA



- | | | | |
|------|--|----|---|
| 1 | aluvialne rečne napolavine
aluvijalne rečne napolavine | 18 | siv in temno siv ap. z vložki zrn. dolomita
siv slojevit vapnenac s vložcima zrnatog dolomita |
| 2 | rečni peščeni - prod
rečni peščeni sljunk | 19 | siv do črn delno oolitni plastnat apnenec
siv do črn delno oolitni plastnat slojevit vapnenac |
| 3 | jerine (terra rossa)
jerine (terra rossa) | 20 | bel in siv plastn. ap. z redkimi plastmi
dolomita in oolitni apnenec
bijel i siv slojevit vapnenac s rijetkim
slojev. dolomita i oolitni vapnenac |
| 4 | siva gina (spraline)
siva gina (spraline) | 21 | bel do siv ap. oolitni ap. grebenski ap.
plastnat ap. z rož. ap. s hidrozoji
bijel do sivi vapnenac, oolitni vap., grebenski
vap., slojeviti vap. s rož. vap. s hidrozojima |
| 5 | vršaj
vršaj | 22 | svetlo siv plastnat ap. s kalpionelami
svjetlo siv slojevit vap. s kalpionelama |
| 6 | gline in alevalit (pleistocen)
gline i alevalit (pleistocen) | 23 | siv plastovit apnenec
sivi slojeviti vapnenac |
| 7 | gline in ilovica s kosi roženca
gline i ilovča s komadima rožnjaca | 24 | svetlo siv plastnat apn. z redkimi ooliti, sv. siv
plastnat dolomit s plastimi apnenca
svjetlo sivi slojeviti vap. s rijetkim ooliti,
svjetlo siv slojevit dolomit sa slojevima vap. |
| 8 | gline in ilovica
gline i ilovča | 25 | siv plastnat oolitni apn. apn. z litotidami in
breštast apnenec
sivi slojeviti oolitni vap. vap. s litotidama i
breštasti vap. |
| 9 | kremenov pesek z ležami gline
kremeni pesak s ulošcima gline | 26 | sivo rjav zrnat in delno lapornat dolomit
sivo smeđ zrnati djelomično lapornati dolomit |
| 10 | siv lapor in laporni peščenjak
sivi lapor i laporni pješčenjak | 27 | siv plastnat pasast in svetel neplastnat
dolomit
siv slojevit pojasovit i svijetli neslojevit
dolomit |
| 11 | siv lapor, peščeni lapor, peščenjak,
kremenov pesak, apnenec
sivi lapor, peščeni lapor, pješčenjak
kremeni pesak, vapnenac | 28 | siv plastnat bel zrnat in prugast dolomit
sivi slojeviti bijeli zrnati i prugasti dolomit |
| +12+ | litotamijski apnenec in kalcirud
litotamijski vapnenac i kalcirud | 29 | siv plastnat dolomit, tuf, tufit, argilit, apnenec,
konglomerat
sivi slojeviti dolomit, tuf, tufit, argilit, vap., konglom. |
| 13 | rjav in zelen lapor, peščeni lapor,
apnenec, siv in rdeč ploštat ap. z
vložki apnene krede
smeđi zeleni lapor, peščeni lapor,
vapnenac, sivi i crveni ploštatni vap.
s vložcima vapnene krede | 30 | svetlo siv dol. z vključjima apnenca
svjetlo siv dolomit s uključjavanjima vapnenca |
| 14 | apnena breča, zoogena breča s
plastmi apnenca
vapnena breča, zoogena breča sa
slojevima vapnenca | 31 | dolomit sa splotnim laporja, oolitni apn. peščenjak
in argili
dolomit sa slojevima lapora, oolitni vapnenac,
pješčenjaki i argilit |
| 15 | svetlo rjav plastnat apnenec
svjetlo smeđi slojeviti vapnenac | 32 | peščenjak, alevalit, argilit
pješčenjak, alevalit, argilit |
| 16 | bel do tamno siv apnenec
bijel do tamno smeđi vapnenac | 33 | rdeč kremenov peščenjak, konglomerat, alevalit,
argilit
crveni kremeni pješčenjak, konglomerat,
alevalit i argilit |
| 17 | sivo rjav dobro plastovit apnenec
sivo smeđi dobro slojevit vapnenac | 34 | peščenjak glinast skrilavec, alevalit, argilit
pješčenjak glinasti skriljavec, alevalit, argilit |

Naročil: Skupnost Spominskega območja Žumberak-Gorjanci
Naručilo: Zajednica Spomen područja Žumberak-Gorjanci
Izdelač: Inštitut za gozdno in lesno gospodarstvo Ljubljana
Izradio: Geološki zavod Ljubljana, Geološki zavod Zagreb

Viri: Osnovna geološka karta SFRJ M 1:100 000, sekcije: Novo mesto, Zagreb, Črnomelj
Izvori:











STROKOVNE OSNOVE ZA PRIPRAVO PLANOV OBČIN SPOMINSKEGA OBMOČJA ŽUMBERAK — GORJANCI

STRUČNE OSNOVE ZA PRIPREMU PLANOVA OPĆINA SPOMEN — PODRUČJA ŽUMBERAK — GORJANCI

M 1:50 000

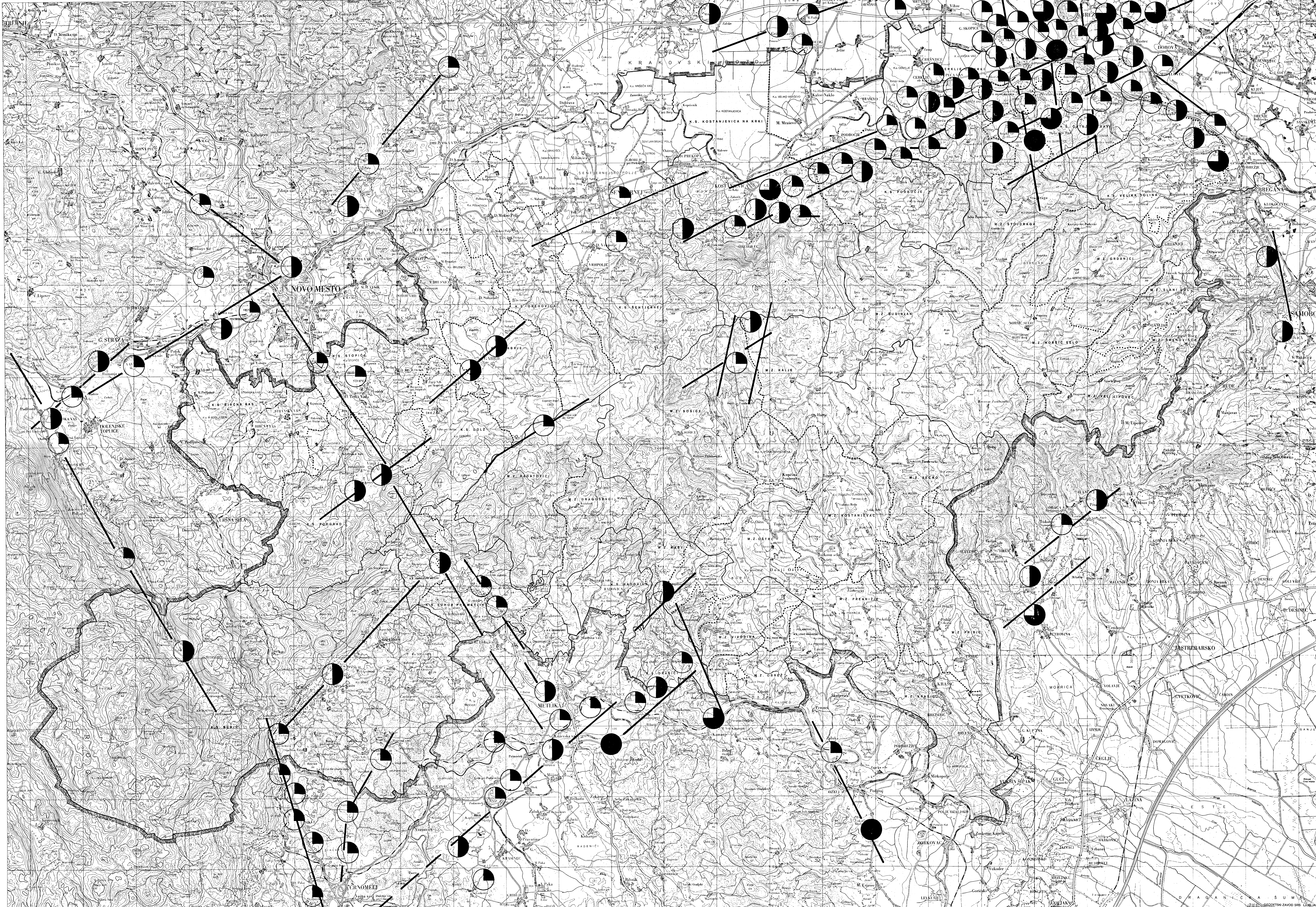
6

SEIZMIČNOST SEIZMIČNOST

-  5° po Mercalli-Cancani Siebergu (MCS)
-  5-6° MCS
-  6° MCS
-  6-7° MCS
-  7° MCS
-  7-8° MCS
-  8° MCS
-  8-9° MCS
-  9° MCS
-  Lege in smeri recentno aktivnih prelomov ali njihovih delov
Položaji i smerovi recentno aktivnih prijelomov ili njihovih dijelova

Naročil : Skupnost Spominskega območja Žumberak-Gorjanci
Naručilo : Zajednica Spomen-područja Žumberak-Gorjanci
Izdajal : Institut za gozdno in lesno gospodarstvo Ljubljana
Izradil : Seismološki zavod Ljubljana

Viri :
Izvori :



STROKOVNE OSNOVE ZA PRIPRAVO PLANOV OBČIN SPOMINSKEGA OBMOČJA ŽUMBERAK — GORJANCI

STRUČNE OSNOVE ZA PRIPREMU PLANOVA OPĆINA SPOMEN — PODRUČJA ŽUMBERAK — GORJANCI

M 1:50 000

7



HIDROGEOLOŠKA KARTA HIDROGEOLOŠKA KARTA

LITOLOŠKE ZNAČILNOSTI LITOLOŠKE KARAKTERISTIKE		HIDROGEOLOŠKE ZNAČILNOSTI HIDROGEOLOŠKE KARAKTERISTIKE	
Q	naplavine, vršaji, prod in pesek, gline naplavine, vršaji, šljunak in pjesak, glina	Q	medznski zmerno izdaten vodonosnik, možnost hitre onesnažitve meduznatni umjereno izdatan izdatan, mogućnost brzog zagađenja
Tc, Q1	gline, kremenov pesek z lečama gline, lapor, laporni peščenjak, peščeni lapor gline, kremenov pesek s lečama gline, lapor, lapornost peščenjak, peščani lapor	Tc, Q1	ozemlje s površ. odtok vode, razpokinski vodonosnik omogućuju onesnaževanje područje s površ. otjecanjem vode, pukotinski izdati omogućuju zagađivanje vode
M	litotamnijski apnenec litotamnijski vapnenac	M	rasp. vodonosnik srednje izdatnosti pukotinski izdati srednje izdatnosti
K2	lapor, peščen lapor, apnenec, apnena breča, ploščast apnenec lapor, peščen lapor, vapnenac, vapnena breča, ploščati vapnenac	K2	rasp. vodonosnik, karbon. deli in laporji pogojeno manjše vodonosnike raspucani izdati, karbon. dijelovi i laporji uslovljavaju manje izdane
K, J	apnenec, apn. s polami dolomita vapnenac, vap. s ulošcima dolomita	K, J	krško rasp. vodonosnik, možnost onesnaževanja z većjih razdalj krško pukotinski izdati, mogućnost zagađenja iz većjih udaljenosti
J1, T	dolomit mestoma z vidjučki apnenca dolomit mjestimice se uključuje vapnenac	J1, T	rasp. vodonosnik z ločenim manjšim vodonosniki pukotinski izdati s odvojenim manjšim izdatima
T	dolomiti se menjavajo z tufi, tufiti, laporjem argiliti in apnenecem dolomiti se menjavajo s tufom, tufitima, laporem, argilitima i vapnencom	T	rasp. poroznost možnost hitre onesnažitve menjšota se raspokinska poroznost pukotinska poroznost mogućnost brzog zagađenja izmenjujuća pukotinska poroznost
C, P	kremenov peščenjak, argilit, kremenov konglomerat, glinasti in peščeni skrilavec kremenov peščenjak, argilit, kremenov konglom. glinasti i peščani širijavci	C, P	rasp. poroznost brez vodonosnika, površ. odtok vode, možnost onesn. površ. voda pukat. poroznost brez izdatna, površ. otjecanje vode, mogućnost zagađenja, površ. voda
litološka meja		litološka meja	
litološka granica		litološka granica	
tektonske crte, navlake		tektonske crte, navlake	
zajetja, izviri, požiralniki kaptaža, izviri, ponori		zajetja, izviri, požiralniki kaptaža, izviri, ponori	
možne smeri podzemnega odtoka mogućí smjerovi podzemnog otjecanja		možne smeri podzemnega odtoka mogućí smjerovi podzemnog otjecanja	
dobro prepustne kamnine		dobro prepustne kamnine	
dobro prepustne stijene		dobro prepustne stijene	
srednje prepustne kamnine		srednje prepustne kamnine	
srednje prepustne stijene		srednje prepustne stijene	
menjavanje različnih oblik prepustnosti v seriji kamnin izmenjivanje različnih oblika propusnosti u seriji stijena		menjavanje različnih oblik prepustnosti v seriji kamnin izmenjivanje različnih oblika propusnosti u seriji stijena	
slabo in neprepustne kamnine		slabo in neprepustne kamnine	
slabo i neprepustne stijene		slabo i neprepustne stijene	

Narčil : Skupnost Spominskega območja Žumberak-Gorjanci
Naručil : Zajednica Spomen - područja Žumberak-Gorjanci
Izdatelj : Institut za gozdno in lesno gospodarstvo Ljubljana
Izradio : Geološki zavod Ljubljana

Viri :
Izvori :

STROKOVNE OSNOVE ZA PRIPRAVO PLANOV OBČIN SPOMINSKEGA OBMOČJA ŽUMBERAK – GORJANCI

STRUČNE OSNOVE ZA PRIPREMU PLANOVA OPĆINA SPOMEN – PODRUČJA ŽUMBERAK – GORJANCI

M 1:50 000

8

TEKTONSKA KARTA TEKTONSKA KARTA

TEKTONSKE ENOTE TEKTONSKE JEDINICE

DINARSKA NARIVNA ZGRADBA (EOCEN–OLIGOCEN)
STRUKTURA DINARSKIH NAVLAKA (EOCEN–OLIGOCEN)

roški nariv
roška navlaka

BALATONSKA NARIVNA ZGRADBA (SP. MIOCEN)
BALATONSKA STRUKTURA NAVLAKA (D. MIOCEN)

žumberški nariv
žumberška navlaka

DINARSKO-BALATONSKA NAR. ZGRADBA
STRUKTURA DINARSKO-BALATONSKIH NAVLAKA
(EOCEN–OLIGOCEN, SP. MIOCEN)

roško-gorjanski nariv
roško-gorjanska navlaka

topliško-gorjanski nariv
topliško-gorjanska navlaka

topliško-vivodinski nariv
topliško-vivodinska navlaka

smarješko-gorjanski nariv
smarješko-gorjanska navlaka

smarješko-vivodinski nariv
smarješko-vivodinska navlaka

japeljsko-gorjanski nariv
japeljsko-gorjanska navlaka

japeljsko-vivodinski nariv
japeljsko-vivodinska navlaka

crniško-gorjanski nariv
crniško-gorjanska navlaka

crniško-vivodinski nariv
crniško-vivodinska navlaka

NAGLUBANA ZGRADBA PANONSKEGA BAZENA
STRUKTURA PANONSKOG BAZENA
(MEOT – PLIOCEN)

krška sinkinjala
krška sinkinjala

marjagoriška antiklinala
marjagoriška antiklinala

savska sinkinjala
savska sinkinjala

NEOTEKTONSKE ENOTE NEOTEKTONSKE JEDINICE

sedimenti neotektonskih udorin
sedimenti neotektonskih ulegnuća

UDORINE
ULEGNUĆA

krška polje
krška polje

brežiško in samoborsko polje
brežiško in samoborsko polje

crna mlaka
crna mlaka

bela krajina
bela krajina

DVIGNJENE UZDIGNUTE

gorjanci
gorjanci

žumberak
žumberak

kočevski rog
kočevski rog

poljanska gora
poljanska gora

STRUKTURNI ZNAKI STRUKTURNI ZNAKOVI

normalna strukturo-geološka meja
normalna strukturo-geološka granica

nariv na površju
nariv na površju

navlaka podterciarnimi i kvart. sedimenti
navlaka podterciarnimi i kvart. sedimenti

ljuska
ljuska

neotektonski nariv
neotektonski nariv

neotektonska navlaka
neotektonska navlaka

prelom s ugrezjenim krilom
prelom s ugrezjenim krilom

prelom s horizontalnim premikanjem kril
prelom s horizontalnim pomikanjem kril

pomembnejši prelom
pomembnejši prelom

ob prelomu spuščeno belo narivo
ob prelomu spuščeno belo narivo

spušteno belo narivo
spušteno belo narivo

antiklinala
antiklinala

antiklinala
antiklinala

antiklinala
antiklinala

antiklinala
antiklinala

antiklinala
antiklinala

antiklinala
antiklinala

antiklinala
antiklinala

antiklinala
antiklinala

antiklinala
antiklinala

antiklinala
antiklinala

antiklinala
antiklinala

antiklinala
antiklinala

antiklinala
antiklinala

antiklinala
antiklinala

antiklinala
antiklinala

antiklinala
antiklinala

antiklinala
antiklinala

antiklinala
antiklinala

Narčili : Skupnost Spominskega območja Žumberak-Gorjanci

Narčilo : Zajednica Spomen-područja Žumberak-Gorjanci

Izdelač : Inštitut za gozdno in lesno gospodarstvo Ljubljana

Izdalač : Geološki zavod Ljubljana

Viri :

Izvori :

STROKOVNE OSNOVE ZA PRIPRAVO PLANOV OBČIN SPOMINSKEGA OBMOČJA ŽUMBERAK – GORJANCI

STRUČNE OSNOVE ZA PRIPREMU PLANOVA OPĆINA SPOMEN – PODRUČJA ŽUMBERAK – GORJANCI

M 1:50 000

9



KARTA VODNIH VIROV KARTA IZVORA VODE

- | | | | |
|---|--|---|-----------------------|
| ⊕ | < od 01 l/s | ⊙ | bakteriološke analize |
| ⊕ | 01 do 10 l/s | ⊙ | bakteriološke analize |
| ⊕ | 10 do 10 l/s | ⊙ | kemične analize |
| ⊕ | 10 do 100 l/s | ⊙ | kemijske analize |
| ⊕ | nad 100 l/s | ⊕ | predlog zaščite |
| ▽ | termalni izvir | ⊕ | prijedlog zaščite |
| ⊕ | termalni izvor | | |
| ⊕ | zajetje z manj od 01 l/s | | |
| ⊕ | zahvat izvora s manje od 01 l/s | | |
| ⊕ | zajetje od 01 do 10 l/s | | |
| ⊕ | zahvat izvora od 01 do 10 l/s | | |
| ⊕ | zajetje od 10 do 10 l/s | | |
| ⊕ | zahvat izvora od 10 do 10 l/s | | |
| ⊕ | zajetje od 10 do 100 l/s | | |
| ⊕ | zahvat izvora od 10 do 100 l/s | | |
| ⊕ | zajetje nad 100 l/s | | |
| ⊕ | zahvat izvora iznad 100 l/s | | |
| ⊕ | kopan vodnjak | | |
| ⊕ | kopani bunar | | |
| ⊕ | vrtan vodnjak | | |
| ⊕ | vrtan bunar | | |
| ⊕ | površinski vodni tok, ponikalnica | | |
| ⊕ | površinski vodeni tok, ponornica | | |
| ⊕ | predpostavljena in ugotovljena smer podzemeljska odtekanja | | |
| ⊕ | predpostavljena in ustanovljena smer podzemnog otjecanja | | |
| ⊕ | požiralnik | | |
| ⊕ | ponor | | |
| ⊕ | jama z vodo | | |
| ⊕ | jama s vodom | | |

Naročil: Skupnost Spominskega območja Žumberak-Gorjanci
Naručio: Zajednica Spomen-područja Žumberak-Gorjanci
Izdelal: Inštitut za gozdno in lesno gospodarstvo Ljubljana
Izradio: Geološki zavod Ljubljana

Viri:
Izvori:












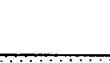

STROKOVNE OSNOVE ZA PRIPRAVO PLANOV OBČIN SPOMINSKEGA OBMOČJA ŽUMBERAK – GORJANCI

STRUČNE OSNOVE ZA PRIPREMU PLANOVA OPĆINA SPOMEN – PODRUČJA ŽUMBERAK – GORJANCI

M 1:50 000

10

PEDOLOŠKA KARTA PEDOLOŠKA KARTA

-  Koluvialna tla
Koluvijalno tlo (KOLUVIJ)
-  Rendzina in pokarbovatna rjava tla na dolomitu
Rendzina i smeđe tlo na dolomitu (RENDZINA - KALKOKAMBISOL)
-  Rendzina in evtrična rjava tla na laporjih, mehkih apnencah in sivi glini
Rendzina i evtrično smeđe tlo na laporima, mekim vapnencima i sivij glini (RENDZINA - EUTRIČNI KAMBISOL)
-  Pokarbovatna rjava tla, koluvialna tla in antropogena tla na apnencu in dolomitu
Smeđe tlo koluvijalno tlo i antropogenizirano tlo na vapnencu i dolomitu (KALKOKAMBISOL - KOLUVIJ)
-  Pokarbovatna rjava tla, rendzine, izprana tla in antropogena tla na dolomitu
Smeđe tlo, rendzina, lesivirano tlo i antropogenizirano tlo na dolomitu (KALKOKAMBISOL - RENDZINA - LUVISOL)
-  Pokarbovatna rjava tla, rendzina in izprana tla na apnencu in dolomitu
Smeđe tlo, rendzina i lesivirano tlo na vapnencu i dolomitu (KALKOKAMBISOL - KALKOMELANOSOL - LUVISOL)
-  Evtrična rjava tla in rendzina na prudu
Evtrično smeđe tlo i rendzina na šljuncima (EUTRIČNI KAMBISOL - RENDZINA)
-  Evtrična rjava tla, izprana tla in rendzina na krednem fišju
Evtrično smeđe tlo, lesivirano tlo i rendzina na krednem fišju (EUTRIČNI KAMBISOL - LUVISOL - RENDZINA)
-  Izprana tla in distrična rjava tla na nekarbovatnih kameninah
Lesivirano tlo i distrično smeđe tlo na nekarbovatnih stijenama (LUVISOL - DISTRIČNI KAMBISOL)
-  Tla vinogradov
Tlo vinograda (VITISOL)
-  Obrečna in koluvialna tla
Aluvijalno tlo i koluvijalno tlo (FLUVISOL KOLUVIJ)
-  Pseudoglej
Pseudoglej (PSEUDOGLEJ)
-  Ogljena tla
Glejno tlo (EUGLEJ)

Naročil : Skupnost Spominskega območja Žumberak-Gorjanci
Naručilo : Zajednica Spomen-područja Žumberak-Gorjanci
Izdelač : Institut za gozdno in lesno gospodarstvo Ljubljana
Izradio :

Viri : Osnovna pedološka karta SFRJ M 1:50.000, sekcija Novo mesto 234, Samobar 1.23, PP Ozalj in Jastrebarsko
Izvori :

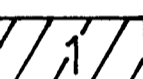



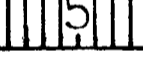
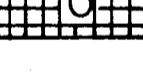
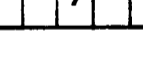







STROKOVNE OSNOVE ZA PRIPRAVO PLANOV OBČIN SPOMINSKEGA OBMOČJA ŽUMBERAK – GORJANCI

STRUČNE OSNOVE ZA PRIPREMU PLANOVA OPĆINA SPOMEN – PODRUČJA ŽUMBERAK – GORJANCI

M 1:50 000

11

FITOCENOLOŠKA KARTA FITOCENOLOŠKA KARTA

-  Nižinski gozd gradna in belega gabra
Mješovite šume kitnjaka s običnim grabom
QUERCO – CARPINETUM
-  Predgorski bukov gozd
Submontanske šume bukve
HACQUETIO – FAGETUM
-  Gorski bukov gozd
Montanske šume bukve
ENNEAPHYLLO – FAGETUM
-  Visokogorski bukov gozd
Visokomontanske šume bukve
SAVENSIS – FAGETUM
-  Dinarski gozd jelke in bukve
Dinarske šume jele i bukve
ABIETI – FAGETUM DINARICUM
-  Gozd doba in belega gabra
Šume lužnjaka i običnog graba
ROBORI – CARPINETUM
-  Bukov gozd z gradnom
Šume bukve s običnim kitnjakom
QUERCO – FAGETUM
-  Bukov gozd s kresničevjem
Šume bukve sa sručkom
ARUNCO – FAGETUM
-  Termofilni bukov gozd
Mješovite šume bukve s crnim grabom
OSTRYO – FAGETUM
-  Acidofilni bukov gozd
Bukove šume s rebračom
BLECHNO – FAGETUM
-  Bukov gozd z belkasto bekico
Acidofilne bukove šume
LUZULO – FAGETUM
-  Bazofilni gozd puhastega hrasta z gabrovcem
Mješovite šume hrasta medunca s crnim grabom
QUERCO – OSTRYETUM
-  Bazofilni gradnov gozd
Zajednica hrasta kitnjaka i crnog grahara
LATHYRO – QUERCETUM
-  Acidofilni borov gozd
Acidofilne borove šume
MYRTILLO – PINETUM

Naročil: Skupnost Spominskega območja Žumberak-Gorjanci
Naručilo: Zajednica Spomen-područja Žumberak-Gorjanci
Izdal: Institut za gozdno in lesno gospodarstvo Ljubljana
Izradio:

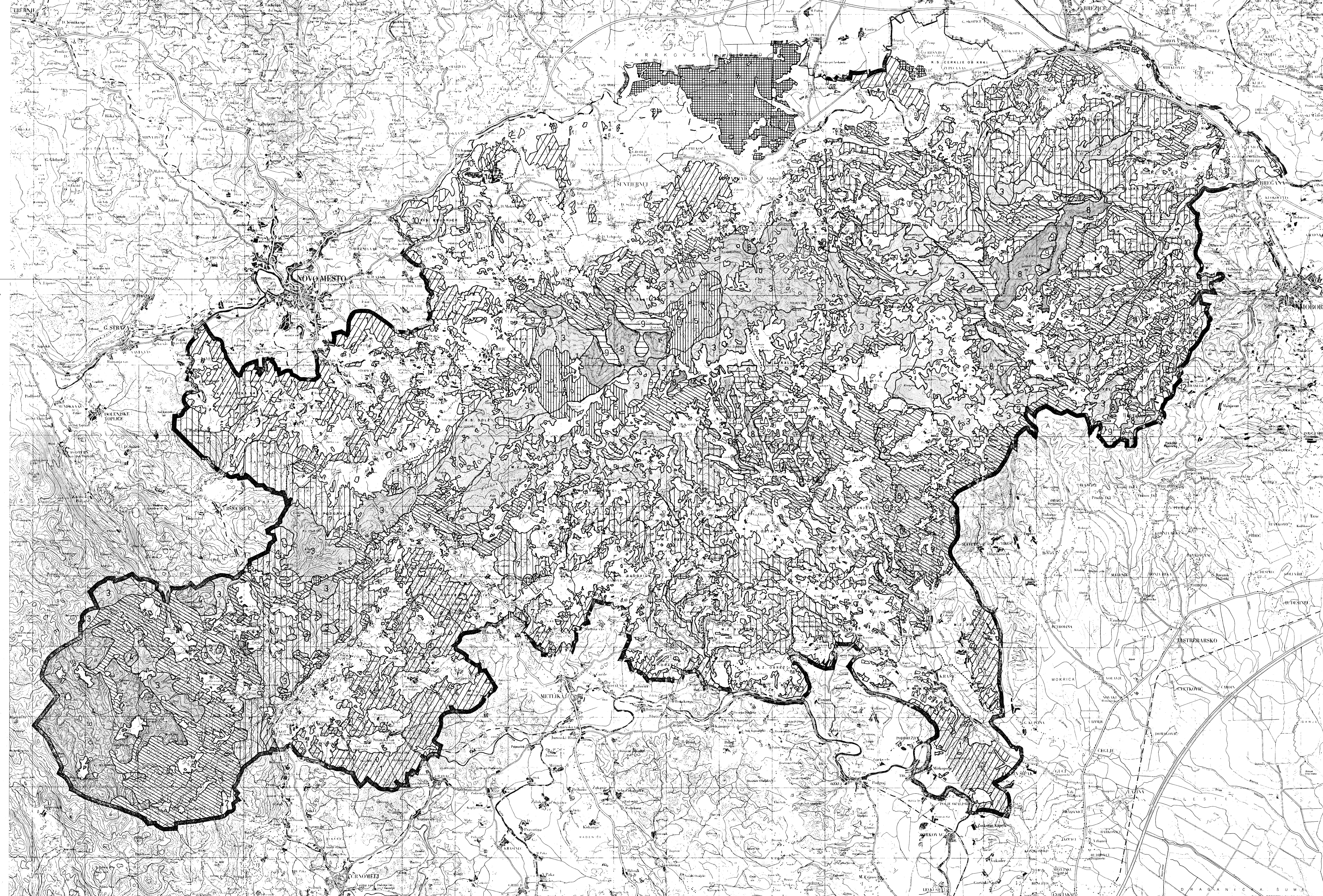
Viri: Gozdnovegetacijska karta Slovenije M 1:100 000, fitocenološke karte M 1:50 000, MPF, Zavod za botaniku, Zagreb,
Izvori: terensko kartiranje

STROKOVNE OSNOVE ZA PRIPRAVO PLANOV OBČIN SPOMINSKEGA OBMOČJA ŽUMBERAK – GORJANCI

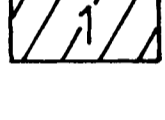



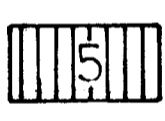
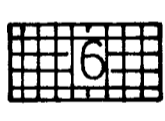
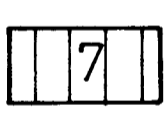
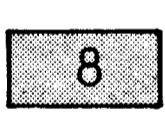
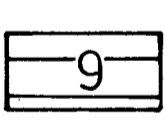
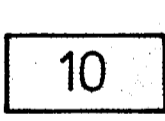
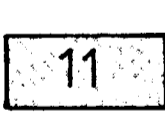



STRUČNE OSNOVE ZA PRIPREMU PLANOVA OPĆINA SPOMEN – PODRUČJA ŽUMBERAK – GORJANCI

M 1:50 000

11



FITOCENOLOŠKA KARTA FITOCENOLOŠKA KARTA

-  Nižinski gozd gradna in belega gabra
Mješovite šume kitnjaka s običnim grabom
QUERCUS – CARPINETUM
-  Predgorski bukov gozd
Submontanske šume bukve
HACQUETIUM – FAGETUM
-  Gorski bukov gozd
Montanske šume bukve
ENNEAPHYLLO – FAGETUM
-  Visokogorski bukov gozd
Visokomontanske šume bukve
SAVENSIS – FAGETUM
-  Dinarski gozd jelke in bukve
Dinarske šume jle i bukve
ABIETI – FAGETUM DINARICUM
-  Gozd doka in belega gabra
Šume lužnjaka i običnog graba
ROBORI – CARPINETUM
-  Bukov gozd z gradnom
Šume bukve s običnim kitnjakom
QUERCUS – FAGETUM
-  Bukov gozd s kresničevjem
Šume bukve sa surčkom
ARUNCO – FAGETUM
-  Termofilni bukov gozd
Mješovite šume bukve s crnim grabom
OSTRYO – FAGETUM
-  Acidofilni bukov gozd
Bukove šume s rebračom
BLECHNO – FAGETUM
-  Bukov gozd z belkasto bekico
Acidofilne bukove šume
LUZULO – FAGETUM
-  Bazofilni gozd puhastega hrasta z gabrovcem
Mješovite šume hrasta medunca s crnim grabom
QUERCUS – OSTRYETUM
-  Bazofilni gradnov gozd
Zajednica hrasta kitnjaka i crnog grahara
LATHYRO – QUERCETUM
-  Acidofilni borov gozd
Acidofilne borove šume
MYRTILLO – PINETUM

Naročil : Skupnost Spominskega območja Žumberak-Gorjanci
Naručio : Zajednica Spomen-područja Žumberak-Gorjanci
Izdelač : Institut za gozdno i lesno gospodarstvo Ljubljana
Izradio :

Viri : Gozdovegetacijska karta Slovenije M 1:100 000, fitocenozijske karte M 1:50 000, MPF, Zavod za botaniku, Zagreb,
Izvori : terenska kartiranja

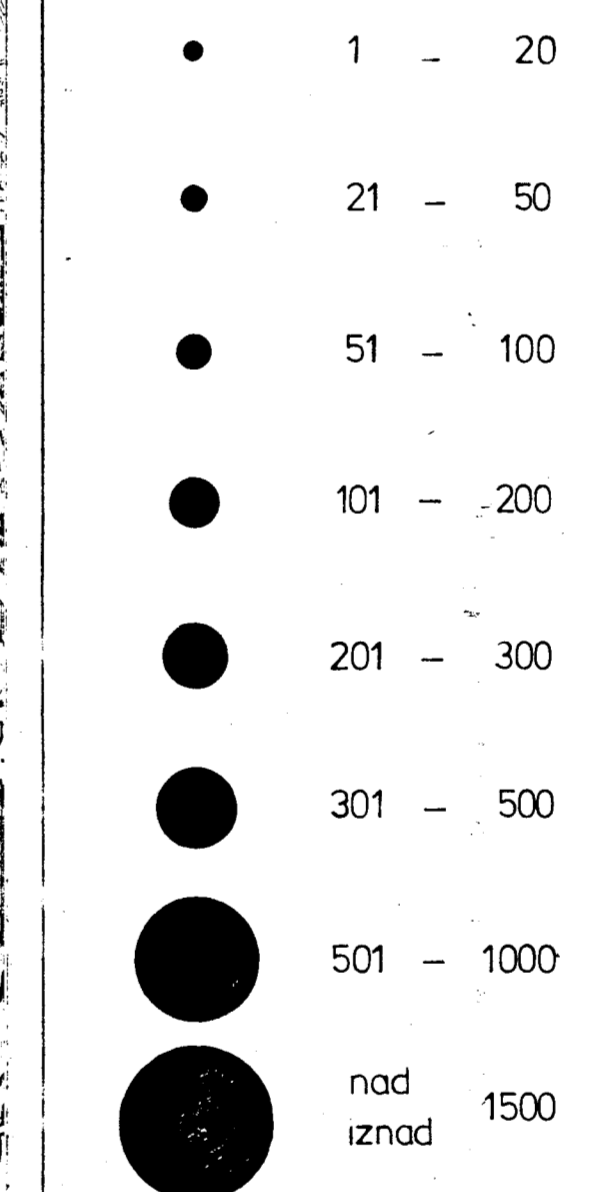
**STROKOVNE OSNOVE
ZA PRIPRAVO PLANOV OBČIN
SPOMINSKEGA OBMOČJA
ŽUMBERAK — GORJANCI**

**STRUČNE OSNOVE
ZA PRIPREMU PLANOVA OPĆINA
SPOMEN — PODRUČJA
ŽUMBERAK — GORJANCI**

M 1:50 000

12

ŠTEVILO PREBIVALCEV PO NASELJIH I. 1981
BROJ STANOVNIKA U NASELJIMA g. 1981



Naročil : Skupnost Spominskega območja Žumberak-Gorjanci
Naručilo : Zajednica Spomen-područja Žumberak-Gorjanci
Izdaljal : Inštitut za gozdno in lesno gospodarstvo, Ljubljana
Izradilo :

Viri : Popis prebivalstva in stanovanj 1981, Zavod za statistiko
Izvori : Popis stanovništva i domaćinstava 1981, Zavod za statistiku

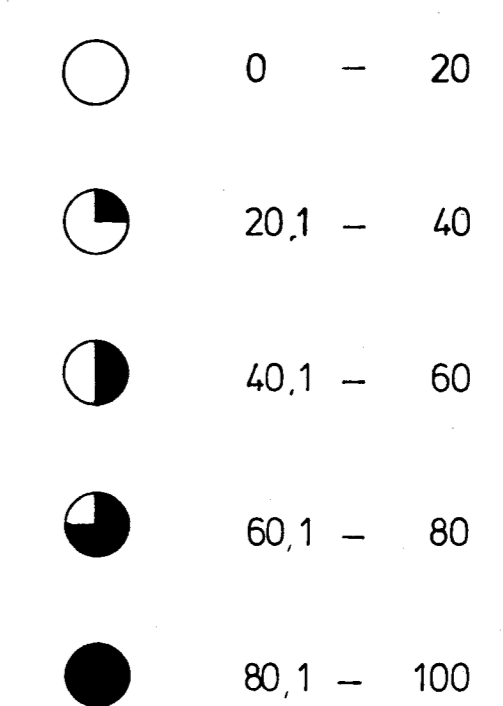
STROKOVNE OSNOVE ZA PRIPRAVO PLANOV OBČIN SPOMINSKEGA OBMOČJA ŽUMBERAK — GORJANCI

STRUČNE OSNOVE ZA PRIPREMU PLANOVA OPĆINA SPOMEN — PODRUČJA ŽUMBERAK — GORJANCI

M 1:50 000

13

DELEŽ AKTIVNEGA KMEČKEGA PREBIVALSTVA OD SKUPNEGA AKTIVNEGA PREBIVALSTVA (1981) PO NASELJIH
UDIO AKTIVNOG SEOSKOG STANOVNIŠTVA OD UKUPNOG AKTIVNOG STANOVNIŠTVA (1981)
U NASELJIMA



Narčil : Skupnost Spominskega območja Žumberak-Gorjanci
Naručil : Zajednica Spomen-područja Žumberak-Gorjanci
Izdatal : Inštitut za gozdno in lesno gospodarstvo, Ljubljana
Izradilo :

Viri : Popis prebivalstva in stanovanj 1981, Zavod za statistiko
Izvori : Popis stanovišča i domaćinstava, 1981, Zavod za statistiko

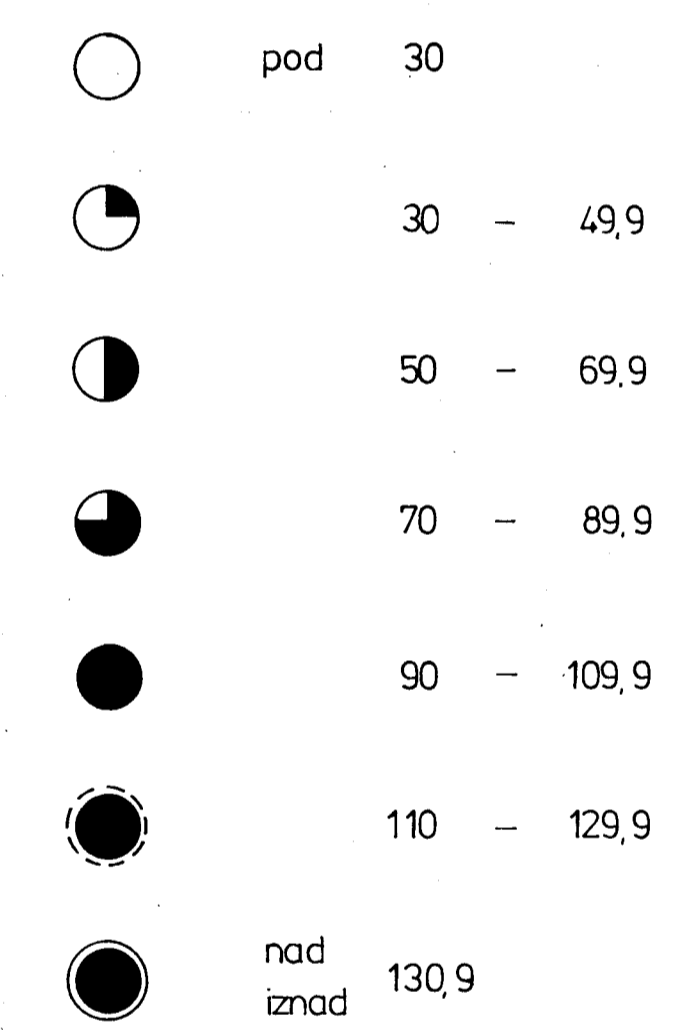
STROKOVNE OSNOVE ZA PRIPRAVO PLANOV OBČIN SPOMINSKEGA OBMOČJA ŽUMBERAK — GORJANCI

STRUČNE OSNOVE ZA PRIPREMU PLANOVA OPĆINA SPOMEN — PODRUČJA ŽUMBERAK — GORJANCI

M 1:50 000

14

INDEKS GIBANJA ŠTEVILA PREBIVALCEV
PO NASELJIH 1981-1948
INDEKS KRETANJA BROJA STANOVNIKA
U NASELJIMA 1981-1948



Naročil : Skupnost Spominskega območja Žumberak-Gorjanci
Naručio : Zajednica Spomen-područja Žumberak-Gorjanci
Izdatal : Inštitut za gozdno in lesno gospodarstvo, Ljubljana
Izradio :

Viri : Popis prebivalstva in stanovanj 1981, Zavod za statistiko
Izvori : Popis stanovništva i domaćinstava 1981, Zavod za statistiku

STROKOVNE OSNOVE ZA PRIPRAVO PLANOV OBČIN SPOMINSKEGA OBMOČJA ŽUMBERAK — GORJANCI

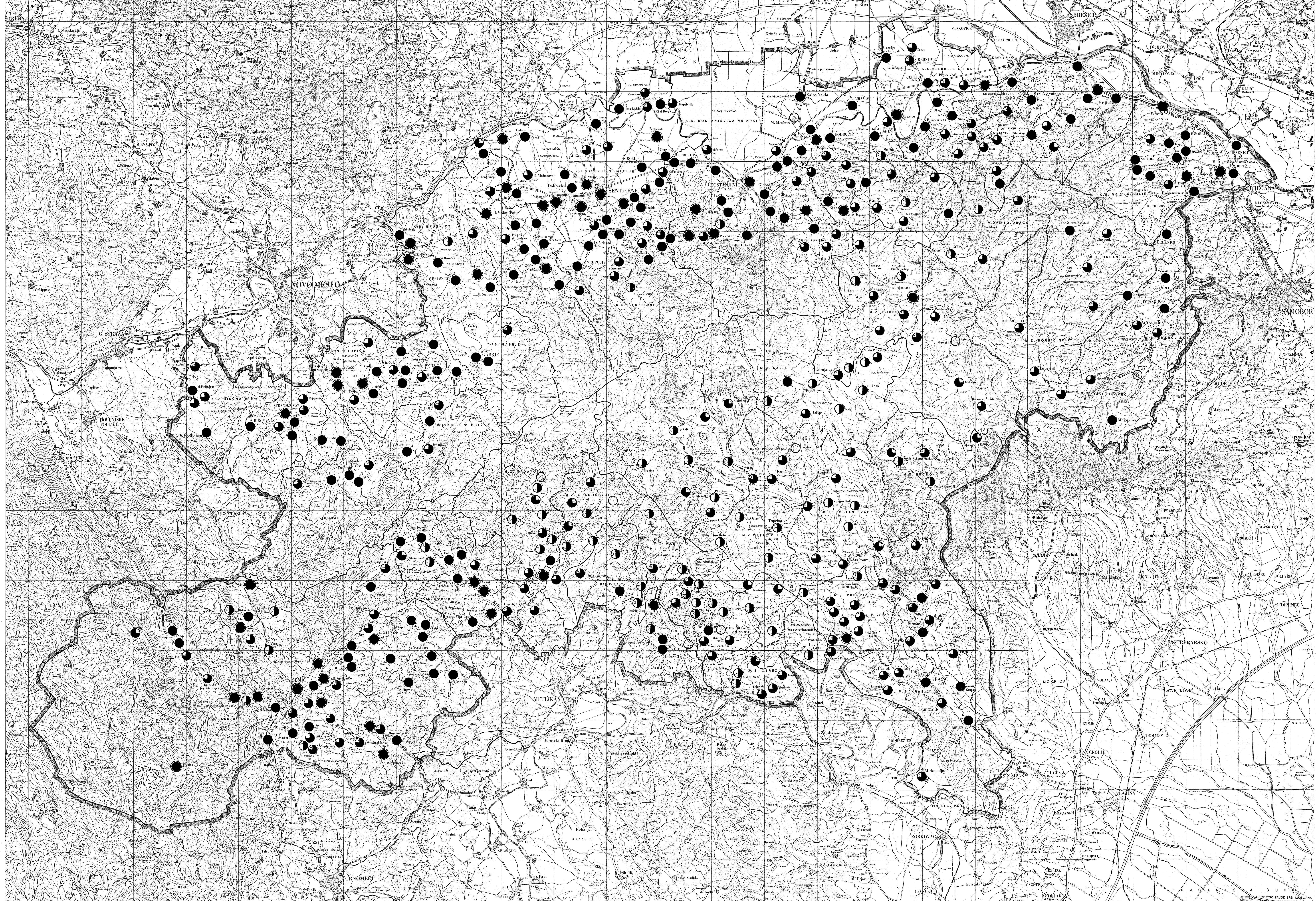
STRUČNE OSNOVE ZA PRIPREMU PLANOVA OPĆINA SPOMEN — PODRUČJA ŽUMBERAK — GORJANCI

M 1:50 000

15

INDEKS GIBANJA ŠTEVILA PREBIVALCEV
PO NASELJIH 1981-1971
INDEKS KRETANJA BROJA STANOVNIKA U
NASELJIMA 1981-1971

- pod 30
- ◐ 30 - 49,9
- ◑ 50 - 69,9
- ◒ 70 - 89,9
- ◓ 90 - 109,9
- ◔ 110 - 129,9
- ◕ nad 1300



Naročil : Skupnost Spominskega območja Žumberak-Gorjanci
Naručio : Zajednica Spomen-područja Žumberak-Gorjanci
Izdal : Institut za gozdno in lesno gospodarstvo, Ljubljana
Izradil :

Viri : Popis prebivalstva in stanovanj 1981, Zavod za statistiko
Izvori : Popis stanovništva i domaćinstava 1981, Zavod za statistiku



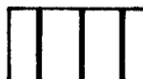


STROKOVNE OSNOVE ZA PRIPRAVO PLANOV OBČIN SPOMINSKEGA OBMOČJA ŽUMBERAK — GORJANCI

STRUČNE OSNOVE ZA PRIPREMU PLANOVA OPĆINA SPOMEN — PODRUČJA ŽUMBERAK — GORJANCI

M 1:50 000

16

HOMOGENA DEMOGRAFSKA OBMOČJA HOMOGENA DEMOGRAFSKA PODRUČJA

-  Območja s pozitivnim gibanjem števila prebivalstva v obdobju 1971 - 1981
Područja s pozitivnim kretanjem broja stanovnika u razdoblju 1971 - 1981
-  Območja z negativnim gibanjem števila prebivalstva v obdobju 1971 - 1981, toda še vedno pozitivno naravno rastjo
Područja s negativnim kretanjem broja stanovnika u razdoblju 1971 - 1981 ali s još uvijek pozitivnim prirodnim porastom
-  Območja z negativnim gibanjem števila prebivalstva in že pod demografskim pragom
Područja s negativnim kretanjem broja stanovnika i već ispod demografskog praga
-  Območja z negativnim gibanjem števila prebivalstva negativno rastjo in potencialno območje zoževanja naseljenega prostora
Područja s negativnim kretanjem broja stanovnika, negativnim prirodnim porastom i potencialno područje sužavanja naseljenog prostora
-  Neposeljeni del območja
Nenaseljeni dio područja

Naročil : Skupnost Spominskega območja Žumberak-Gorjanci
Narucio : Zajednica Spomen-područja Žumberak-Gorjanci
Izdelal : Institut za gozdno in lesno gospodarstvo, Ljubljana
Izradio : Urbanistični inštitut SRS

Viri : Popis prebivalstva in stanovanj 1981, Zavod za statistiko
Izvori : Popis stanovništva i domaćinstva 1981, Zavod za statistiko

STROKOVNE OSNOVE ZA PRIPRAVO PLANOV OBČIN SPOMINSKEGA OBMOČJA ŽUMBERAK – GORJANCI

STRUČNE OSNOVE ZA PRIPREMU PLANOVA OPĆINA SPOMEN – PODRUČJA ŽUMBERAK – GORJANCI

M 1:50 000

17

VARSTVO NARAVNE IN KULTURNE DEDIŠČINE ZAŠTITA PRIRODNE I KULTURNE BAŠTINE



- NARAVNA DEDIŠČINA**
PRIRODNA BAŠTINA
- NS naravni spomenik spomenik prirode
 - NR - naravni rezervat A, D, E, F, G, H, K, M specijalni rezervat
 - ▨ KP - krajinski park značajni krajolik
 - ▨ [KP] krajinski park (predlog) značajni krajolik (prijedlog)
 - ▨ B, C, I pomembna krajina (ožje in širše območje) značajni krajolik (uže i šire područje)
 - ▨ KN območje krajinskih načrtov področje pejzažno prostornih planova
 - ▨ [KN] območje krajinskih načrtov (predlog) področje pejzažno prostorskih planova (prijedlog)
- meja parka prirode Žumberak - Gorjanci (prijedlog)
granica parka prirode Žumberak - Gorjanci
- ▨ slovenski del (dio) hrvatski del (dio)
- KULTURNA DEDIŠČINA**
KULTURNA BAŠTINA
- Z zgodovinski spomenik spomenici NOB
 - A arheološki spomenik arheološki spomenik
 - P profani spomenik profani spomenik
 - S sakralni spomenik sakralni spomenik
 - E etnološki spomenik etnološki spomenik
 - U urbanistični spomenik urbanistički spomenik
 - T tehnični spomenik tehnički spomenik

Naročil : Skupnost Spominskega območja Žumberak-Gorjanci
Naručio : Zajednica Spomen-područja Žumberak-Gorjanci
Izdelal : Inštitut za gozdno in lesno gospodarstvo, Ljubljana
Izradilo : Restavratorski center Ljubljana

Viri : Regionalni zavod za zaščito spomenika kulture u Zagrebu, Republički zavod za zaščito prirode Zagreb
Izvori : Zavod za varstvo naravne in kulturne dediščine Novo mesto








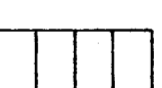
**STROKOVNE OSNOVE
ZA PRIPRAVO PLANOV OBČIN
SPOMINSKEGA OBMOČJA
ŽUMBERAK — GORJANCI**

**STRUČNE OSNOVE
ZA PRIPREMU PLANOVA OPĆINA
SPOMEN — PODRUČJA
ŽUMBERAK — GORJANCI**

M 1:50 000


18

KATEGORIZACIJA KMETIJSKIH ZEMLJIŠČ
KATEGORIZACIJA POLJOPRIVREDNIH
ZEMLJIŠTA

-  I, II. kategorija
-  III. kategorija
-  IV. kategorija
-  V. kategorija
-  VI. kategorija
-  VII. kategorija
-  VIII. kategorija
-  predlog zaščite kmetijskih zemljišč
prijedlog za zaščito poljoprivrednih zemljišta

Naročil : Skupnost Spominskega območja Žumberak-Gorjanci
Naručilo : Zajednica Spomen-područja Žumberak-Gorjanci
Izdelač : Institut za gozdno in lesno gospodarstvo, Ljubljana
Izradilo :

Viri : Kategorizacija kmetijskih zemljišč za PP občin SRS, aerofotogrametrijsko, terensko kartiranje za SRH
Izvori : Kateg. poljoprivrednih zemljišta za PP občina SRS, aerofotogrametrijsko, terensko kartiranje za SRH




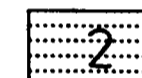
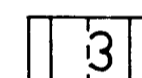

STROKOVNE OSNOVE ZA PRIPRAVO PLANOV OBČIN SPOMINSKEGA OBMOČJA ŽUMBERAK – GORJANCI

STRUČNE OSNOVE ZA PRIPREMU PLANOVA OPĆINA SPOMEN – PODRUČJA ŽUMBERAK – GORJANCI

M 1:50 000

19

RAJONIZACIJA KMETIJSKEGA PROSTORA
RAJONIZACIJA POLJOPRIVREDNOG
PROSTORA

-  Njivski svet
Ratarski svet
-  Vinogradništvo, (sadjarstvo), živinoreja
Vinogradarsko, (vočarsko), stočarsko področje
-  Živinorejsko – poljedelsko območje
Stočarsko poljoprivredno področje
-  Živinorejsko območje
Stočarsko področje

Naročil : Skupnost Spominskega območja Žumberak-Gorjanci
Naručilo : Zajednica Spomen-područja Žumberak-Gorjanci
Izdal : Institut za gozdno in lesno gospodarstvo, Ljubljana
Izradil :

Viri : Kategorizacija kmetijskih zemljišč, pedosekvenca
Izvori : Kategorizacija poljoprivrednih zemljišč, pedosekvenca

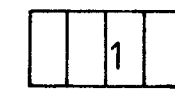
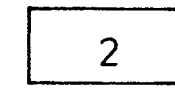



**STROKOVNE OSNOVE
ZA PRIPRAVO PLANOV OBČIN
SPOMINSKEGA OBMOČJA
ŽUMBERAK – GORJANCI**

**STRUČNE OSNOVE
ZA PRIPREMU PLANOVA OPĆINA
SPOMEN – PODRUČJA
ŽUMBERAK – GORJANCI**

M 1:50 000

20

KATEGORIZACIJA GOZDOV PO
PROIZVODNEM POMENU
KATEGORIZACIJA ŠUMA PREMA DRVNO -
-PROIZVODNOM ZNAČENJU

-  Gozdovi na najboljših rastiščih
Šume najboljih staništa
-  Gozdovi na dobrih rastiščih
Šume dobrin staništa
-  Gozdovi na slabih rastiščih
Šume loših staništa
-  Gozdovi in grmovna vegetacija gozdnega drevja v ekstremnih rastiščnih razmerah
Šume i vegetacija grmja šunskog drevca u ekstremnim stanišnim prilikama
-  Ne gozdne površine
Nešumska zemljište

Naročil : Skupnost Spominskega območja Žumberak-Gorjanci
Naručio : Zajednica Spomen-područja Žumberak-Gorjanci
Izdelač : Inštitut za gozdno in lesno gospodarstvo, Ljubljana
Izradio :

Viri : Fitocenološka karta 5026
Izvori :


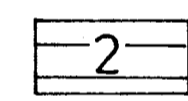
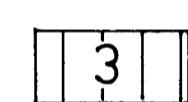
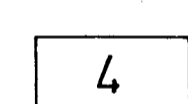

STROKOVNE OSNOVE ZA PRIPRAVO PLANOV OBČIN SPOMINSKEGA OBMOČJA ŽUMBERAK — GORJANCI

STRUČNE OSNOVE ZA PRIPREMU PLANOVA OPĆINA SPOMEN — PODRUČJA ŽUMBERAK — GORJANCI

M 1:50 000

21

KATEGORIZACIJA GOZDOV PO
VAROVALNEM POMENU
KATEGORIZACIJA ŠUMA PREMA
ZAŠTITNOM ZNAČENJU

-  Trajno varovalni gozdovi
Trajno zaštitne šume
-  Gozdovi z vsestransko poudarjenim varovalnim značajem
Šume s općim zaštitnim značajem
-  Gozdovi s posebnim varovalnim obležjem
Šume sa posebnim zaštitnim karakterom
-  Gozdovi stabilnih ekoloških kompleksov
Šume stabilnih ekoloških kompleksa
-  Negozdne površine
Nešumska zemljište

Naročil : Skupnost Spominskega območja Žumberak-Gorjanci
Naručilo : Zajednica Spomen područja Žumberak-Gorjanci
Izdelač : Institut za gozdno in lesno gospodarstvo, Ljubljana
Izradio :

Viri : Fitocenološka karta SOŽ
Izvori :

**STROKOVNE OSNOVE
ZA PRIPRAVO PLANOV OBČIN
SPOMINSKEGA OBMOČJA
ŽUMBERAK — GORJANCI**

**STRUČNE OSNOVE
ZA PRIPREMU PLANOVA OPĆINA
SPOMEN — PODRUČJA
ŽUMBERAK — GORJANCI**

M 1:50 000

22

**NAMENSKA RABA GOZDNEGA PROSTORA
NAMJENA KORIŠTENJA ŠUMSKOG
PROSTORA**

- Meja gozdnogospodarskega območja
Granica šumskogospodarskega področja
- - - Meja gozdnogospodarskih enot
Granica šumskogospodarskih jedinica
- Družbeni gozdovi
Društvene šume
- Gozdovi s posebnim namenom
Šume posebne namjene
- ▨ Trajno varovalni gozdovi
Zaštitne šume
- ▩ Manj pomembni lesnoprizvodni gozdovi
Malodonosne šume

Naročil: Skupnost Spominskega območja Žumberak-Gorjanci
Naručilo: Zajednica Spomen-područja Žumberak-Gorjanci
Izdela: Institut za gozdno in lesno gospodarstvo, Ljubljana
Izradio:

Viri: GG Novo mesto, GG Brešče, ŠG Zagreb, ŠG Karlovac
Izvori:

STROKOVNE OSNOVE ZA PRIPRAVO PLANOV OBČIN SPOMINSKEGA OBMOČJA ŽUMBERAK — GORJANCI




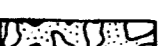


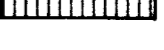





STRUČNE OSNOVE ZA PRIPREMU PLANOVA OPĆINA SPOMEN — PODRUČJA ŽUMBERAK — GORJANCI

M 1:50 000

23



SPECIFIČNA OBMOČJA SPECIFIČNA PODRUČJA

-  kamnolom (gradbeni, okrasni, drobljenc)
kamnolom (gradbeni, okrasni)
-  peskokop
pješčanik
-  kremenčev pesek
kremenov pijesak
-  gramoznica (pesek)
šljunčara
-  komunalna deponija (smetišče)
komunalna deponija (smetišče)
-  nahajališče kremenčevega peska
nalazišče kremenovog pijeska
-  erozijsko območje II. kateg. (hudourniško območje)
erozijsko področje ... (bujično področje)
-  poplavno območje
poplavno področje
-  akumulacijske pregrade (retenzije-hudourniške)
akumulacijske pregrade (retenzije-bujične)
-  onesnaženost vodotokov I, II, III, IV. kateg.
zagađenost vodnih tokova ...
-  termalne vode (viri)
termalne vode (izviri)
-  čistilna naprava
uređaj za prečiščavanje

Naročil: Skupnost Spominskega območja Žumberak-Gorjanci
Naručio: Zajednica Spomen-područja Žumberak-Gorjanci
Izdelal: Inštitut za gozdno in lesno gospodarstvo, Ljubljana
Izradilo:

Viri: PP občin in republik SRS in SRH, narovne danosti
Izvori: PP občina i republika SRS i SRH, prirodne mogućnosti

STROKOVNE OSNOVE ZA PRIPRAVO PLANOV OBČIN SPOMINSKEGA OBMOČJA ŽUMBERAK – GORJANCI

STRUČNE OSNOVE ZA PRIPREMU PLANOVA OPĆINA SPOMEN – PODRUČJA ŽUMBERAK – GORJANCI

M 1:50 000

24



TURIZEM IN REKREACIJA TURIZAM I REKREACIJA

- Občinsko turistično središče
Općinsko turistično središče
- Večje turistično središče – obstoječe, I. faza
Večje turistično središče – postoječe, I. faza
- Večje turistično središče – planirano, I. faza
Večje turistično središče – planirano, I. faza
- Manjše turistično središče – planirano, II. faza
Manjše turistično središče – planirano, II. faza
- Turistični objekti in izletniške točke
Turistični objekti i izletniške točke
- Označene planinske poti
Markirane planinske staze
- Planinske kočje in domovi
Planinske kuće i domovi
- Razgledišča
Vidikovci
- Potrebna uskladitev zaradi neskladja v prostoru
Potrebno uskladenje zbog neskladja u prostoru
- Območja sekundarnih počitniških naselij
Područja sekundarnih naselja za odmor
- Območja primerna za turizem in rekreacijo
Područja primerna za turizem i rekreacijo

Naročil : Skupnost Spominskega območja Žumberak-Gorjanci
Naručio : Zajednica Spomen-područja Žumberak-Gorjanci
Izdelal : Inštitut za gozdno in lesno gospodarstvo, Ljubljana
Izradilo :

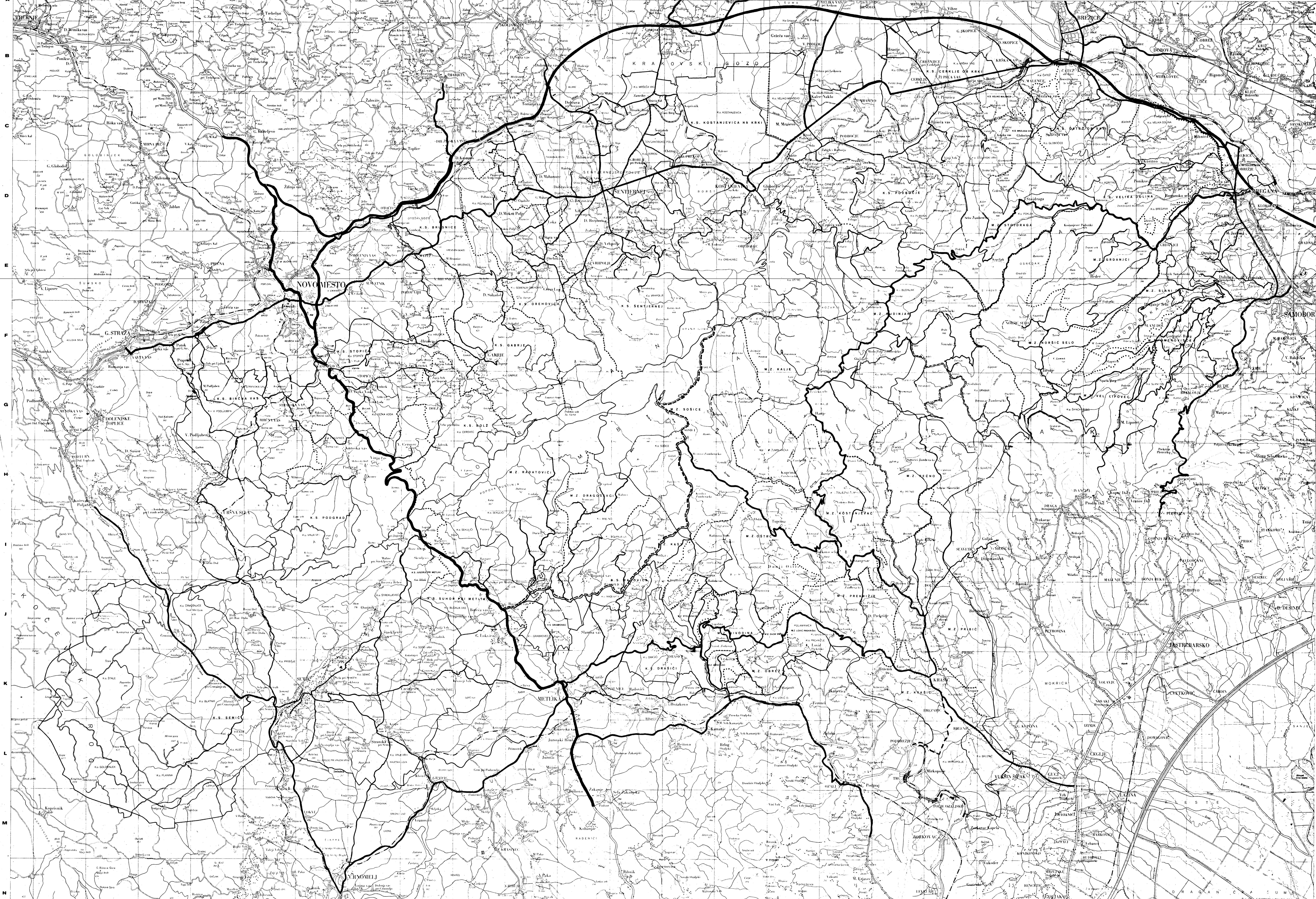
Viri : Prostorski plan občin, arhivete
Izvori :

STROKOVNE OSNOVE ZA PRIPRAVO PLANOV OBČIN SPOMINSKEGA OBMOČJA ŽUMBERAK — GORJANCI







STRUČNE OSNOVE ZA PRIPREMU PLANOVA OPĆINA SPOMEN — PODRUČJA ŽUMBERAK — GORJANCI

M 1:50 000

25



KATEGORIZACIJA PROMETNEGA OMREŽJA KATEGORIZACIJA PROMETNE MREŽE

-  Magistralna cesta
Magistralna cesta
-  Regionalna cesta
Regionalna cesta
-  Lokalna cesta
Lokalna cesta
-  Planirana regionalna cesta
Planirana regionalna cesta
-  Planirana lokalna cesta
Planirana lokalna cesta
-  Gozdna cesta
Šumska cesta

Naročil : Skupnost Spominskega območja Žumberak-Gorjanci
Narucio : Zajednica Spomen-područja Žumberak-Gorjanci
Izdelal : Inštitut za gozdno in lesno gospodarstvo, Ljubljana
Izdalo :

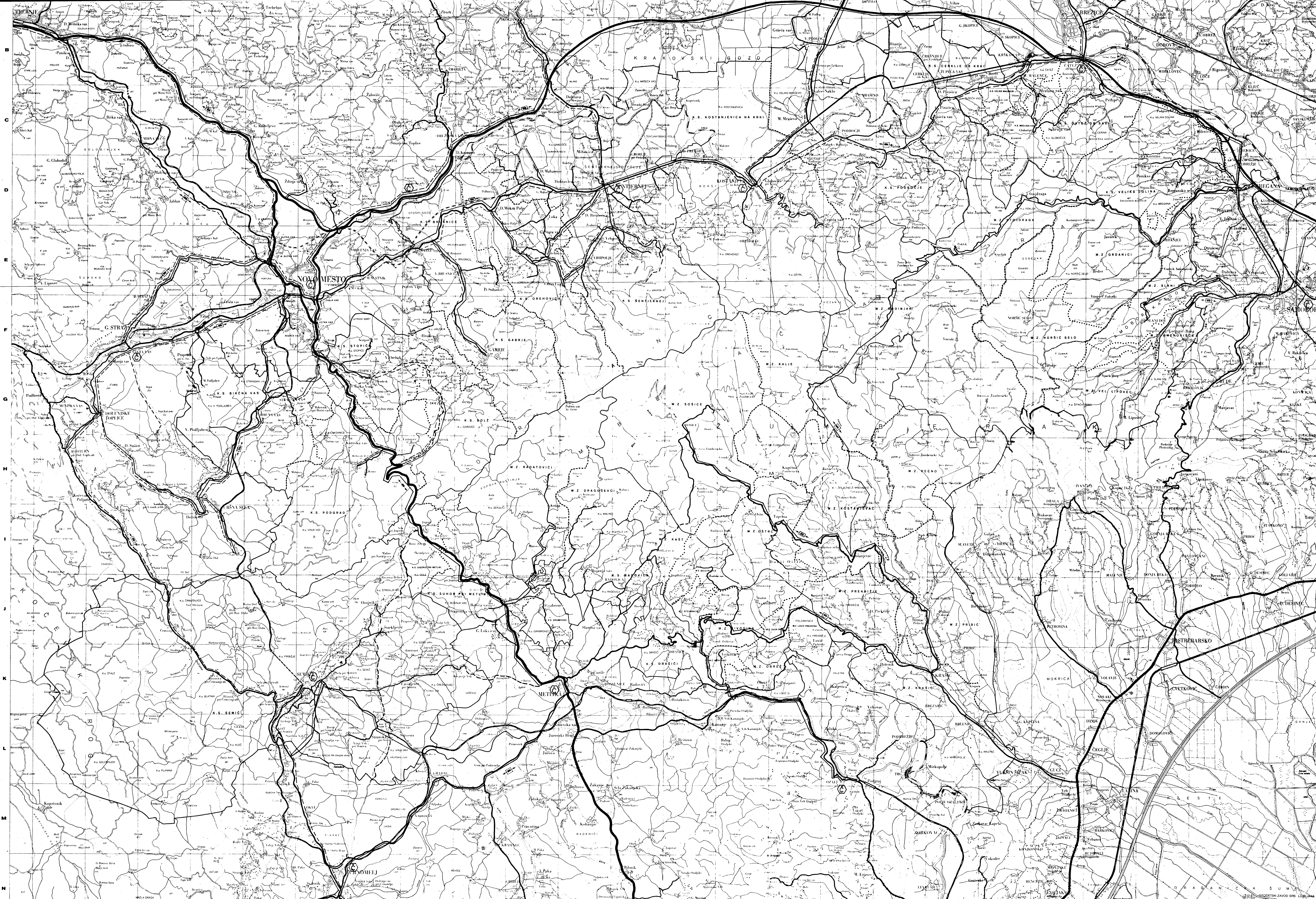
Viri : PP občin, SIZI za ceste, Komunalne organizacije, Gozdno gospodarstvo
Izvori : PP občina, SIZI za ceste, Komunalne organizacije, Šumska gospodarstvo

STROKOVNE OSNOVE ZA PRIPRAVO PLANOV OBČIN SPOMINSKEGA OBMOČJA ŽUMBERAK – GORJANCI

STRUČNE OSNOVE ZA PRIPREMU PLANOVA OPĆINA SPOMEN – PODRUČJA ŽUMBERAK – GORJANCI

M 1:50 000

26

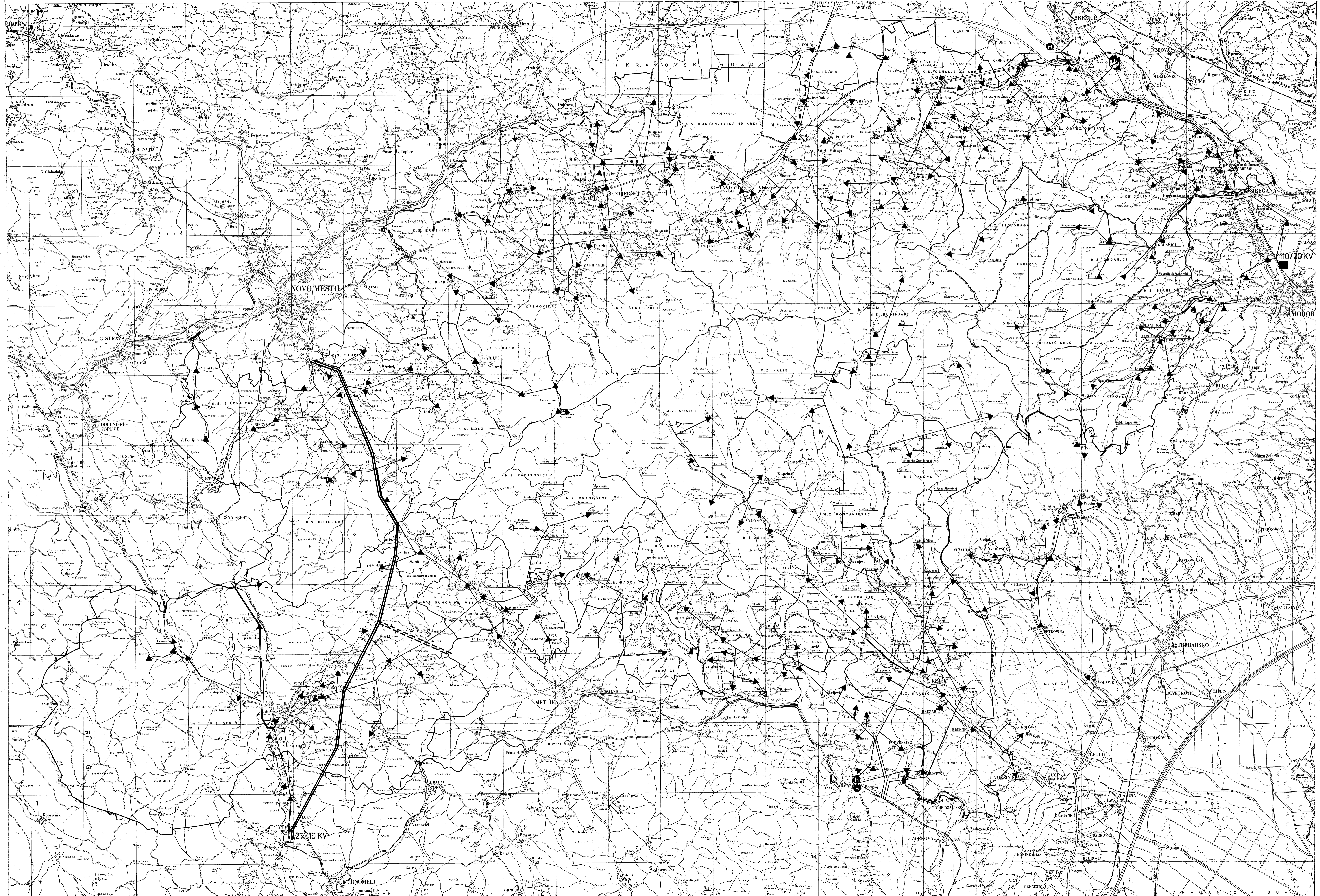


PROMET IN PROMETNO OMREŽJE PROMET I PROMETNA MREŽA

- asfaltirane ceste
asfaltirane ceste
- načrtovane asfaltirane ceste
planirane asfaltirane ceste
- železnica
železniška pruga
- načrtovana železnica
planirana železniška pruga
- železniška postaja
železniška stanica
- redne avtobusne linije
redovne avtobuske linije
- načrtovane avtobusne linije
planirane avtobuske linije
- pogodbene (šolske, delavske) avtobusne linije
ugovorene (šolske, radniške) avtobuske linije
- bencinska črpalnica
benzinska pumpa
- bencinska črpalnica odprta neprekinjeno-NON STOP
benzinska pumpa odprta neprekinjeno-NON STOP

Naročil : Skupnost Spominskega območja Žumberak-Gorjanci
Naručilo : Zajednica Spomen-područja Žumberak-Gorjanci
Izdaljal : Institut za gozdno in lesno gospodarstvo, Ljubljana
Izradilo :

Viri : PP občin, SIZI za ceste, Komunalne organizacije
Izvori : PP občine, SIZI za ceste, Komunalne organizacije



STROKOVNE OSNOVE ZA PRIPRAVO PLANOV OBČIN SPOMINSKEGA OBMOČJA ŽUMBERAK – GORJANCI

STRUČNE OSNOVE ZA PRIPREMU PLANOVA OPĆINA SPOMEN – PODRUČJA ŽUMBERAK – GORJANCI

M 1:50 000

27

ELEKTROOMREŽJE ELEKTRO-MREŽA

- Transformatorske postaje obstoječe
Transformatorske stanice postoječe 110/20 KV
- ▲ Transformatorske postaje obstoječe
Transformatorske stanice postoječe 20/04 KV
- △ Transformatorske postaje planirano
Transformatorske stanice planirano 20/04 KV
- ⊙ Hidroelektrarne
Hidroelektrarne
- Vodovi 110 KV - - - - - Plan. 110 KV
- Vodovi 20 KV - - - - - Plan. 20 KV
- Prilije Naselje oskrbljeno z nizko napetostjo
Naselje opskrbljeno s niskom napetostjo

Narčil : Skupnost Spominskega območja Žumberak-Gorjanci
Naručilo : Zajednica Spomen-područja Žumberak-Gorjanci
Izdela : Institut za gozdno in lesno gospodarstvo, Ljubljana
Elektra Krško, Elektro Novo mesto, Elektra Ozalj,
Elektra Sombor

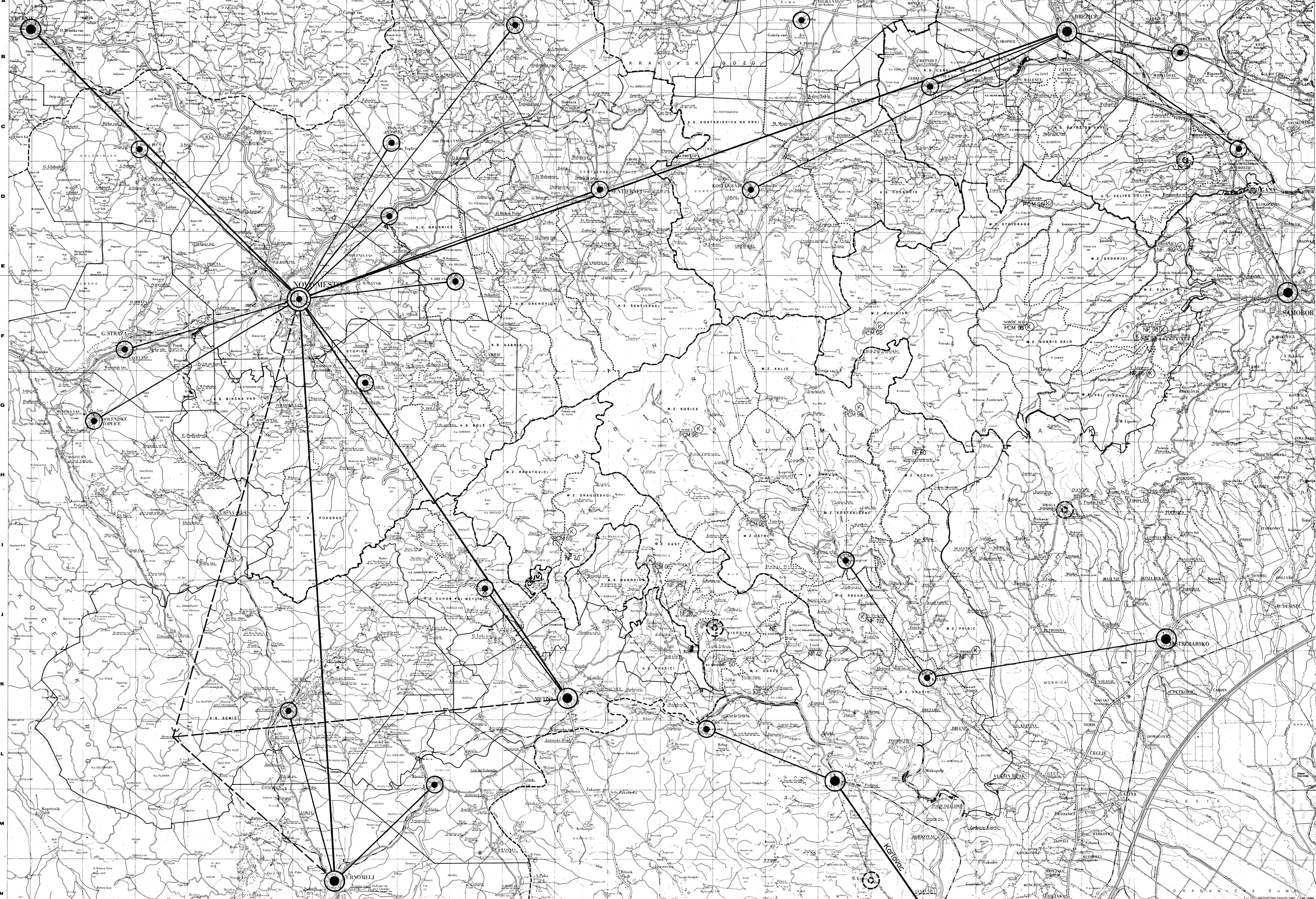
Viri :
Izvori :

STROKOVNE OSNOVE ZA PRIPRAVO PLANOV OBČIN SPOMINSKEGA OBMOČJA ŽUMBERAK — GORJANCI






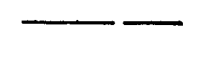
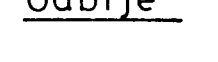
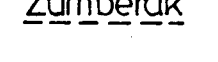







STRUČNE OSNOVE ZA PRIPREMU PLANOVA OPĆINA SPOMEN — PODRUČJA ŽUMBERAK — GORJANCI

M 1:50 000

28



TELEFONSKO OMREŽJE TELEFONSKA MREŽA

-  Glavna avtomatska telefonska centrala (GATC)
Glavna avtomatska telefonska centrala (GATC)
-  Vozlišna avtom. telef. centrala (VATC)
Čvorna avtom. telef. centrala (ČATC)
-  Končna avtom. telef. centrala (KATC)
Krajnja avtom. telef. centrala (KATC)
-  Planirana končna avtom. telef. centrala
Planirana krajnja avtom. telef. centrala
-  Povezava med telefonskimi centralami
Veze između telefonskih centrala
-  Planirana povezava med telef. centralami
Planirane veze između telef. centrala
-  Gobjrje Telefonski (priključni) naročniki v naselju, oddaljeni telef. naročniki
Udaljeni telefonski pretplatniki, telefonski priključki (pretplatnici) v naselju
-  Žumberak Planirani telef. naročniki v naselju, oddaljeni telef. naročniki
Planirani telef. pretplatniki v naselju, udaljeni telef. pretplatniki
-  Meja telefonskega območja
Granice područja telefonskih centrala
-  Meja područja glavnih in vozlišnih central
Granice područja glavnih i čvornih centrala
-  Radijska relejna zveza
Radio relejna veza
-  Radijska zveza
Radioveza
-  PCM Digitalna zveza
Digitalna veza
-  NF Nizkofrekvenčna zveza
Niskofrekventna veza
-  K Koncentrator
Konzentrator

Naročil : Skupnost Spominskega območja Žumberak-Gorjanci
Naručilo : Zajednica Spomen-područja Žumberak-Gorjanci
Izdela : Inštitut za gozdno in lesno gospodarstvo, Ljubljana
Izradio : PTT Novo mesto, PTT Zagreb

Viri :
Izvori :

STROKOVNE OSNOVE ZA PRIPRAVO PLANOV OBČIN SPOMINSKEGA OBMOČJA ŽUMBERAK — GORJANCI

STRUČNE OSNOVE ZA PRIPREMU PLANOVA OPĆINA SPOMEN — PODRUČJA ŽUMBERAK — GORJANCI

M 1:50 000

29

VODOVODNO OMREŽJE VODOVODNA MREŽA

- Izvir
Izvor
- Zajetje večjih izvorov
Kapaža večih izvora
- Planirano zajetje
Planirana kapaža
- Rezervoar
Rezervoar
- ▣ Planirani rezervoar
Planirani rezervoar
- Vodovod
Vodovod
- - - Planirani vodovod
Planirani vodovod
- Planirane rerezije
Planirane rerezije

Naročil: Skupnost Spominskega območja Žumberak-Gorjanci
Naručilo: Zajednica Spomen-područja Žumberak-Gorjanci
Izdelal: Institut za gozdno in lesno gospodarstvo Ljubljana
Izradilo:

Viri: PP občin, Nacrt kompleksnega vodoprivrednega rešenja občine Samobor, Konceptijsko rešenje vodoopskrbe
Izvori: dijela Žumberka

STROKOVNE OSNOVE ZA PRIPRAVO PLANOV OBČIN SPOMINSKEGA OBMOČJA ŽUMBERAK — GORJANCI

STRUČNE OSNOVE ZA PRIPREMU PLANOVA OPĆINA SPOMEN — PODRUČJA ŽUMBERAK — GORJANCI

M 1:50 000

30

TIPOLOGIJA NASELIJ TIPOLOGIJA NASELJA

TIPI NASELIJ
TIPOVI NASELJA

- Ruraina
Ruraina
- ◐ Prevladujoče ruraina
Prevladavajuća ruraina
- ⊕ Ruraino — urbana
Ruraino — urbana
- ◑ Prevladujoče urbana
Prevladavajuća urbana
- Urbana
Urbana

VELIKOST KROGA USTREŽA ŠTEVILU PREBIVALCEV NASELJA LETA 1981
VELIČINA KRUGA ODGOVARA BROJU STANOVNIKA NASELJA GODINE 1981

- < 300 prebivalcev
do 300 stanovnika
- do 100
- do 20

Naročil : Skupnost Spominskega območja Žumberak-Gorjanci
Naručio : Zajednica Spomen-područja Žumberak-Gorjanci
Izdalac : Institut za gozdno in lesno gospodarstvo, Ljubljana
Izdario : Urbanistični inštitut SRS, Ljubljana

Viri :
Izvori :