

INŠTITUT ZA GOZDNO IN LESNO

GOSPODARSTVO

LJUBLJANA

e 235

oxf. 907.9 = 861

ZAVOD ZA URBANIZAM I KOMUNALNO IZGRADNJO
„SREM” – SREMSKA MITROVICA

SPOMEN GROBLJE U SREMSKOJ MITROVICI
PARKOVI REPUBLIKA I POKRAJINA
SR SLOVENIJA



e 235

Št.:

284/1

Datum:

14.9.1977

Projekat je izrađen na osnovu dokumentacije Zavoda za urbanizam i komunalnu izgradnju "SREM" - Sremska Mitrovica

PREDMET: Urbanističko - hortikulturni uslovi za re -
publičke i pokrajinske parkove u Sremskoj
Mitrovici

PROJEKTOVANO I OBRADENO : Natalija Filipović, dipl.ing.,
specijalista za hortikulturu i stručni kolegijum
Zavoda

I NA OSNOVU INFORMACIJA : Remic Cirila, dipl.ing., Poslovno
zdrženje gozdno gospodarskih organizacij
Slovenije
Kalan Janko, dipl.ing. - Inštitut za gozdno in
lesno gospodarstvo pri Biotehniški fakulteti
Ljubljana (područje pedoloških informacija),

NA OSNOVU RASPRAVE VARIJANTNIH REŠENJA : Na Poslovnem zdru-
ženju gozdno gospodarskih organizacij Slovenije,
koja je bila u okviru uže grupe stručnjaka o
moguće tri varijante.

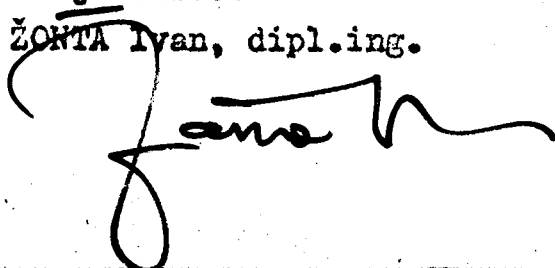
PRIHVACENA VARIJANTA REŠENJA: Parka republike Slovenije
obrađena je u predloženom projektu.

PROJEKAT JE OBRADIO: Inštitut za gozdno in lesno gospodarstvo
pri Biotehniški fakulteti, Ljubljana - odsek
za prostorsko uređenje

SARADNICI : Kovačević Nataša, mag.dipl.ing., Zvonko Stermšek
tehničar i Katarina Stavraki - student arhi-
tekture na praksi.



Projektirao:

ŽONTA Ivan, dipl.ing.



Director:

KUDER Milan, dipl.ing.



OSNOVNA ZAMISAO PROJEKTANATA KOMPLEKSA SPOMEN GROBLJA
U SREMSKOJ MITROVICI

Grad Sremska Mitrovica je domaćin 15-og jubilarnog takmičenja šumskih radnika Jugoslavije.

Obzirom da se ovo takmičenje održava u jubilarnoj godini - 40 godina dolaska druga Tita na čelo revolucionarne komunističke partije Jugoslavije - to su domaćini predložili, da se izgrade republički i pokrajinski parkovi, koji će biti simboli bratstva i jedinstva svih naših naroda i narodnosti, kao i trajna uspomena na 15-to jubilarno takmičenje.

IZHODIŠTE PROJEKTA : PARKOVI REPUBLIKA I POKRAJINA
PARK SR SLOVENIJE

Obzirom na dispoziciju za kompletiranje projekta spomen groblja, u rešavanju smo pošli sa dogovorenih polaznih tačaka. Najbitnija među njima je osnovna zamisao, da parkovi predstavljaju simbole bratstva i jedinstva. Obzirom na to, tražili smo rešenje koje bi bilo najkarakterističnije, a pronašli smo ga u grbu SR Slovenije, u čijem centralnom delu je motiv silueta Triglava. Kako je to opšte poznat motiv najviše planine u Jugoslaviji, sma-

tramo da će ga svako prepoznati.

Tako smo došli do najbitnijeg izhodišta da pokušamo realizovati IDENTITET prostora za park, koga će se lako moći identifikovati kao područje parka SR Slovenije.

Za isticanje ovog motiva izabrana je lokacija "reljefa Triglava" na rubu kruga koja predstavlja fokusnu tačku svih pogleda u ambientalnom delu parka. Na taj način možemo postići osećaj sopstvenog karakterističnog ambijenta. Amfiteatralnu kompoziciju dopunjavaju sledeći prostorni, parkovni elementi:

- 1 - livada sa jakim busenom (odpornim na hodanje)
- 2 - šuma četinara i lišćara sa "razuđenim" šumskim rubom, koga karakteriše nekoliko ambientalnih kompozicija obzirom na različite vrste drveća;
- 3 - pojedinačna mesta za sedenje, sa kojih imamo karakterističan pogled na "reljef Triglava", su odvojena od pogleda susednih;
- 4 - centralno mesto za sedenje, ispod velike lipe, sa koga pogled obuhvata ne celoviti "amfiteatar severne stene reljefa Triglava". Ovo sedište dočarava mesto susreta ljudi, njihove ruralne sociološke karakteristike što predstavlja specifičnu slovenačku baštinu.
- 5 - Vedute sa livada su komponovane pomoću "razuđenog" šumskog ruba, tako da se dobije što ugodnija prostor-

ska perspektiva u posmatranju "reljefa Triglava".

6 - U park se ulazi sa tri strane definisanom pešćanom stazom, koja izčezava na rubu parka, te simbolizuje slobodno kretanje i doprinosi da se posetioci ugodnije osećaju.

7 - Sa vizuelne linije glavnog prilaznog puta, park SR Slovenije (već u ranoj fazi - cca 10 godina) se projecira na pozadinu kao šumski pojas što smiruje celovitu kompoziciju ambijenta spomen groblja.

SKRAĆENI TEHNIČKI IZVEŠTAJ

Obzirom na dosta zahtevan projekat, posebno zbog izgradnje "reljefa Triglava", konstrukcije i materijala sadišta, mogućnosti preciznog sađenja (lokacija pojedinih vrsta drveća), biće izrađen detaljni tehnički izveštaj sa maketom reljefa.

Inštitut za gozdno in lesno gospodarstvo u saradnji sa Poslovnim združenjem obezbedili bi sve poslove oko podizanja parka SR Slovenije osim:

1. - priprema terena (nivelisanje),
2. - izrada livada,
3. - dovoženje cca 70 m³ materijala (rastresite zemlje, šljunak i sl.) za osnovnu humku reljefa u dimen-

ziji cca 12 x 3 x 2 m,

- 4.- zemljanih radova pri izradi reljefa
5. - izvođenja ostalih poslova, pri čemu bi mogli sudelovati "Gorani" i dr., kao i druga savetovanja, konsultacije i sl.

OBRAZLOŽENJE NEKIH POSTAVKI

"RELJEF TRIGLAVA "

Na osnovnoj humki navoženog materiala biće izrađen reljef severne stene Triglava sa užim delom triglavskog grebena.

Dimenzija reljefa bila bi približno 12 m dužine, 2-2,5 m visine i cca 3-4^m širine. Reljef bi bio izrađen od belog istarskog krečnjaka (u pločama koje se dobro obrađuju), sa vezivom od fine cementne malte, a sa unutrašnje strane od grubog betona.

SEDIŠTA

će biti izrađena od krupnijih stabala prečnika cca 40 cm, dužine cca 2 m.

SADNICE

biće potrebno:

63 kom smrče
28 kom ariša
7 kom crnog bora
34 kom krivulja

Ukupno 132 kom četinar
=====

11 kom lipe
9 kom breze
4 kom zanovijeti
9 kom parocije perzijske

Ukupno 40 kom liščara
=====

Sve ukupno je potrebno 172 komada sadnica. Da bi se što pre postigao željeni vizuelni efekat, potrebno je gusto sađenje (2 x 2 m). Kasnije, u fazi formiranog ambijenta bilo bi potrebno uklanjati pojedina stabla unutar "sastojine" (proreda).

SIMBOLIČNI POČETAK IZRADE PARKA SR SLOVENIJE

Za svečani početak izrade parka predviđa se sađenje centralnog stabla lipe (visine cca 3 m) i po mogućnosti postavljanje sedišta (od drveta) , oko njega.

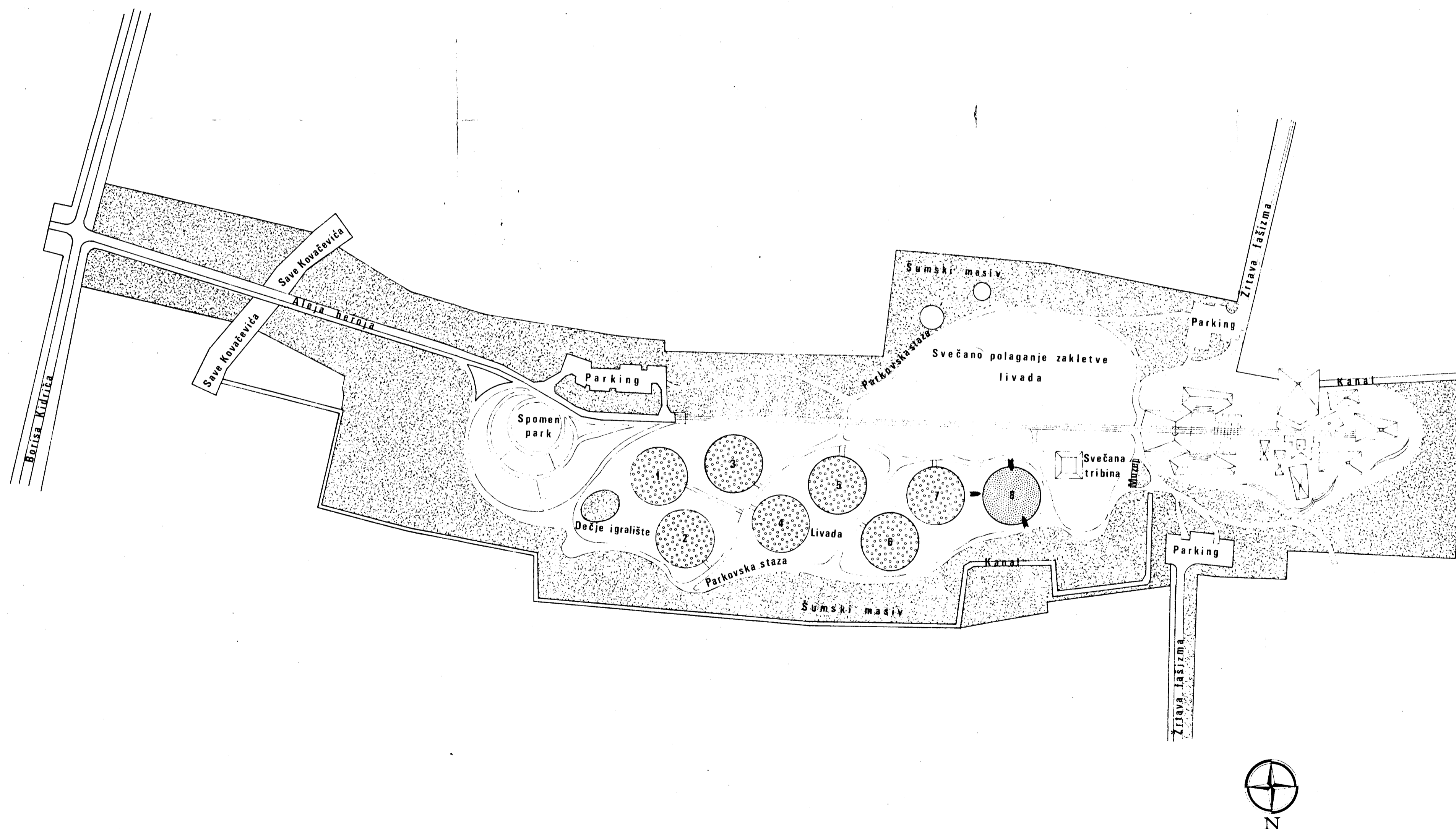
Ljubljana, 14.septembra 1977

Tekst sastavio: Ivan ŽONTA, dipl.ing.

ZAVOD ZA URBANIZAM I KOMUNALNU IZGRADNJU

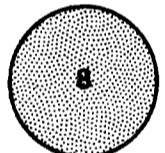

„SREM” – SREMSKA MITROVICA

SPOMEN GROBLJE U SREMSKOJ MITROVICI



Legenda

M 1:2000

-  – LOKACIJA PARKOVA
REPUBLIKA I POKRAJINA
SR SLOVENIJA
-  – ULAZNO MJESTO U PARK
SR SLOVENIJE



PARKOVI REPUBLIKA I POKRAJINA
SR SLOVENIJA

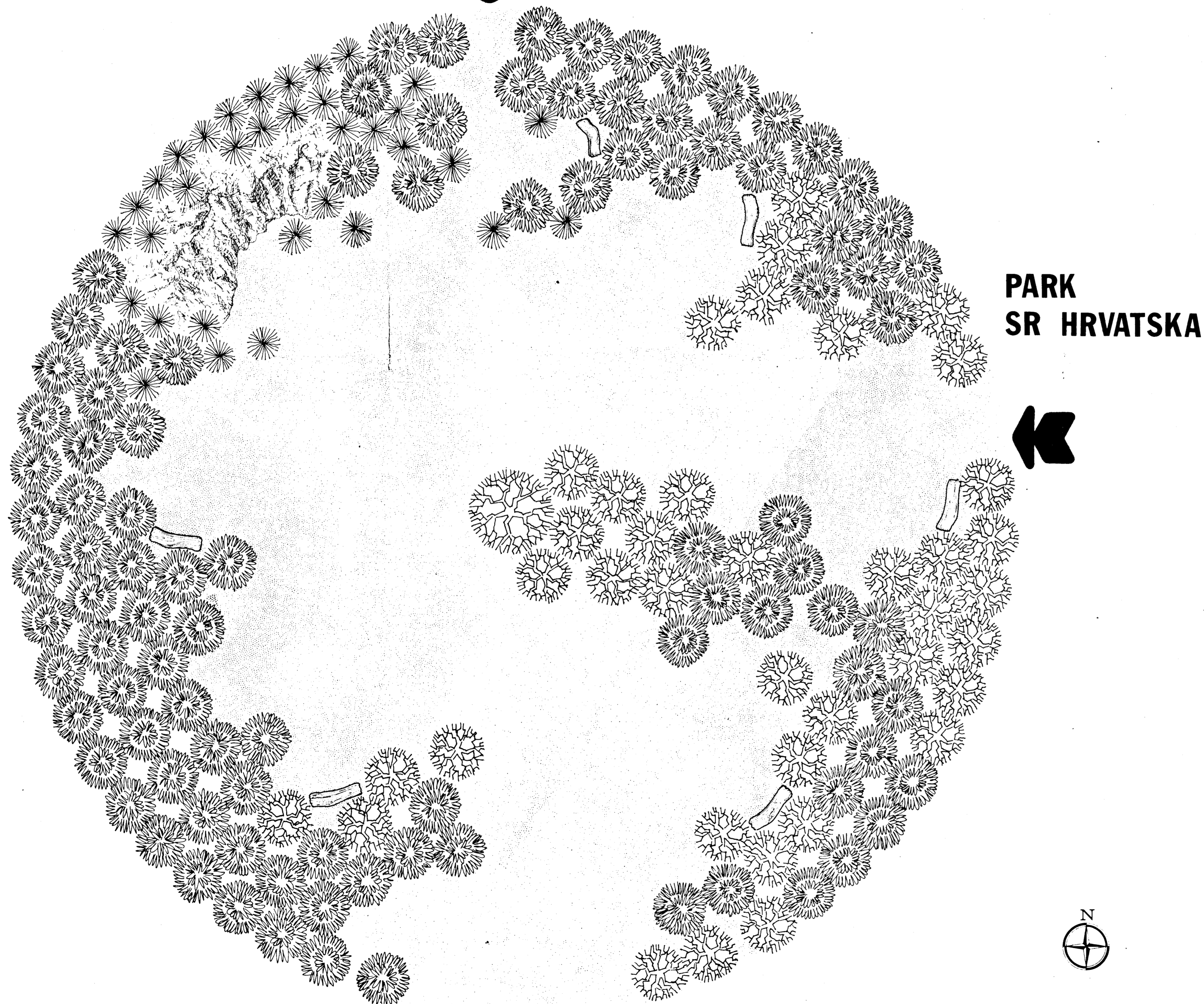
SITUACIJA

Inštitut za gozdno in lesno gospodarstvo
pri Biotehniški fakulteti – LJUBLJANA

Ljubljana, september 1977

projektilal
ŽONTA IVAN dipl. ing.

PARKOVSKA STAZA



**PARK
SR HRVATSKA**



PRILAZNA STAZA SPOMENIKU










ZAVOD ZA URBANIZAM I KOMUNALNU IZGRADNJU

„SREM” – SREMSKA MITROVICA

SPOMEN GROBLJE U SREMSKOJ MITROVICI

Legenda

M 1:100

-  - LIVADA
-  - RELIEF „TRIGLAV”
-  - SJEDIŠTE (DRVENO)
-  - ČETINARI
-  - LIŠČARI
-  - GRMLJE (PINUS MUGO)
-  - ULAZNO MJESTO

PARKOVI REPUBLIKA I POKRAJINA
SR SLOVENIJA

UREDITVENI PROJEKT

Inštitut za gozdno in lesno gospodarstvo
pri Biotehniški fakulteti – LJUBLJANA

Ljubljana, september 1977

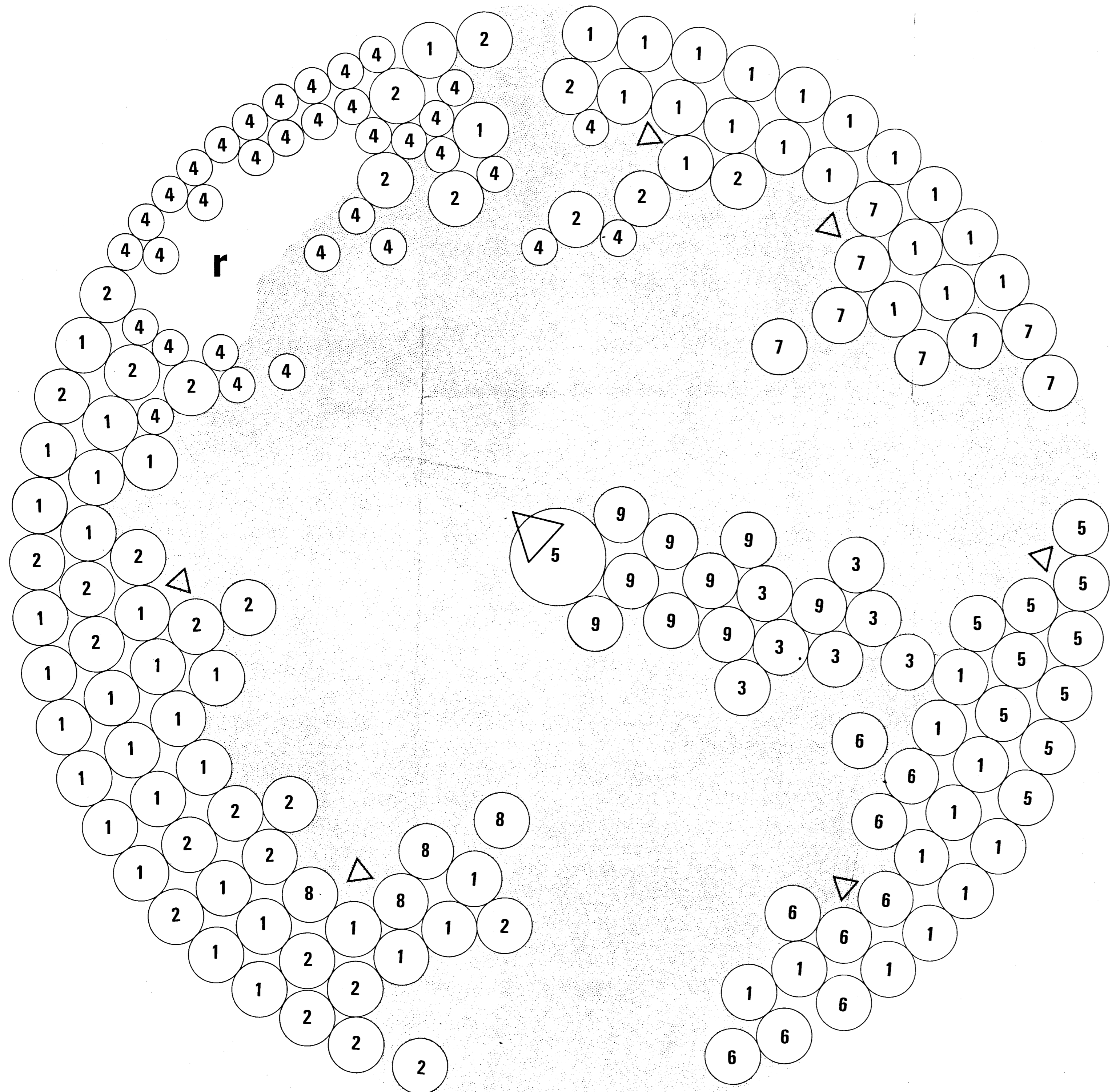
projektiral
ŽONTA IVAN dipl. ing.



ZAVOD ZA URBANIZAM I KOMUNALNU IZGRADNJU

„SREM” – SREMSKA MITROVICA

SPOMEN GROBLJE U SREMSKOJ MITROVICI



Legenda

M 1:100

Sadnice:

- ① - PICEA ABIES
- ② - LARIX LEPTOLEPIS
- ③ - PINUS NIGRA
- ④ - PINUS MUGO
- ⑤ - TILIA PLATYPHYLLOS
- ⑥ - BETULA PENDULA
- ⑦ - LABURNUM ANAGYROIDES
- ⑧ - SORBUS AUCUPARIA
- ⑨ - PAROTIA PERSICA
- - LIVADA
- r - RELIEF „TRIGLAV”
- △ - SEDIŠTE
- △ - CENTRALNO SEDIŠTE



PARKOVI REPUBLIKA I POKRAJINA
SR SLOVENIJA

ZASADITVENI PROJEKT

Inštitut za gozdno in lesno gospodarstvo
pri Biotehniški fakulteti – LJUBLJANA

Ljubljana, september 1977

projektiral
ŽONTA IVAN dipl. ing.