



PARKOVNI GOZDOVI LJUBLJANE  
- OPISI OPREDELJENIH ENOT -

V S E B I N A :

II. ROŽNIK

Opisi št.: 32 do 65,  
68 do 91

✓<sup>45</sup>

OPIS štey.: **32**

OBMOČJE (LOKACIJA) *Nad hotelom Bellevue  
in halo Tivoli*

Datum: *11. X. 81*  
Opisal: *ZJ*

I. PRIKAZ STRUKTURE SEDANJE RABE PROSTORA  
- Legenda h karti

- |  | B.  | št.b. |
|--|-----|-------|
| 1 - Območja kamnolomov, peskokopov, gramoznic, glinokopov, črpališč rečnega proda ipd.   | [ ] | 11    |
| ② - Pomembnejši javni objekti v stiku z gozdnim prostorom zelenih površin                | [ ] | 10    |
| ③ - Večji športni objekti v stiku z gozdnim prostorom zelenih površin                    | [ ] | 21    |
| ④ - Pozidava in zapiranje gozdnega roba z urbanizacijo                                   | [ ] | 8     |
| ⑤ - Oskrbovana rekreacijska (gostinska) območja  | [ ] | 7     |
| 6 - Odprti prostori v gozdu in ob gozdnem robu   | [ ] | 1     |
| ⑦ - Pešpoti in steze   | [ ] | 9     |
| ⑧ - Ceste in parkirišča  | [ ] | 20    |
| ⑨ - Območja naravnih in kulturnih spomenikov in vrednot <i>delus</i>                     | [ ] | 2     |
| 10 - Vodna črpališča   | [ ] | 5     |
| 11 - Območja vodnih izvirov  | [ ] | 18    |
| 12 - Vodna obrežja   | [ ] | 17    |
| ⑬ - Razgledišča  | [ ] | 24    |
| 14 - Posamično drevje in skupine dreves (živice) v kmetijskem prostoru                   | [ ] | 3     |
| 15 - Območja brez znakov intenzivnejše rabe prostora (najbolj naravno ohranjena območja) | [ ] | 16    |

OPIS ŠT: <sup>32</sup>.....

## II. OPIS NARAVNIH RAZMER

### 1. Geološka podlaga

- apnenec  silikati
- dolomit, dolomitizirani apnenec - nanosi (aluvij, diluvij)

### 2. Talni tip:

- rendzina  kislja rjava tla
- rjava pokarbonatna tla - ogljena tla, gleji

### 3. Talna globina:

- plitva
- srednja
- globoka

### 4. Vlažnostne razmere rastišča:

- sušno  sveže
- mokro - zamočvirjeno

### 5. Površje zemljišča:

- gladko  rahlo razgibano
- močno razgibano - skalovito

### 6. Mikroklima:

- topla
- srednja
- hladna

### 7. Gozdna združba ali ekološka enota (asociacija, subasociacija, facies):

QC, masad r. hr + javor

OPIS ŠT: ...<sup>32</sup>...

III. OPIS SESTOJEV

1) Stanje, zasnova in starost sestoja:

- |   |  |  |
|---|--|--|
| a) Stanje                                 | b) Zasnova                             | c) Ocena starostnih struktur:              |
| <input checked="" type="radio"/> enodobni | <input checked="" type="radio"/> dobra | - debeljak                                 |
| - raznodobni                              | - srednja                              | - drogovnjak                               |
| - grmišče                                 | - slaba                                | <input checked="" type="radio"/> letvenjak |
|   |  | - mlajše (gošča)                           |

2) Drevesna sestava:

a) Iglavci 70% in več:

- smreka
- bor
- macesen

b) Listavci 70% in več:

- bukev
- hrast
- kostanj
- beli gaber
- vrba, topola,

jelša

- nasad vd. hrasta

javora, prvim  
oreze

c) Mešan gozd: (delež drev. vrst vpisujemo v %):

d) Zmes drevja:

- posamična      o
- skupinska      \*

Op.: Znake dodajamo ustreznim drevesnim vrstam

e) Vitalnost drevja:

- dobra +
- slaba -

OPIS ŠT: .....<sup>32</sup>.....

3) Sklep krošenj: (ocena od 0,1 - 1)

0,1 0,2 0,3 0,4 0,5 0,6 0,7 0,8 0,9 (1)

4) Dosedanje gospodarjenje in ocena potrebnosti gozdnogojitvenih ukrepov:

a) Dosedanje gospodarjenje:

- redno izvajano
- delno (neredno) izvajano
- ni izvajano

č) Čas gojitv. ukrepanja:

- I. obdobje
- II. obdobje
- III. obdobje

c) Vrsta gojitv. ukrepov:

- mladje
- drogovnjak  detrovnjak
- debeljak

5) Ocena lesnih donosov:

- lesna zaloga (m<sup>3</sup>/ha) : .....<sup>15</sup>.....
- tehnični les (%): .....<sup>2</sup>.....
- prostorski les (%): .....<sup>100</sup>.....

6) Poškodbe v gozdnem prostoru:

- poškodbe drevja
- poškodbe tal - delna
- poškodbe gozdnega roba
- bolezni, insekti ipd.
- erozija

OPIS ŠT: .....<sup>32</sup>.....

IV. PREDHODNI GOJITVENI IN PROSTORSKO UREDITVENI  
UKREPI

- A - sanitarna sečnja
- B - prva nega
- C - dopolnilna nega
- D - nega in vzdrževanje posebnih funkcij gozdnega prostora
- E - biološka sanacija gozdnih površin
- F - vzdrževanje travnišč na gozdnih enklavah in robovih gozda
- G - vzdrževanje opreme
- H - nujne ureditve poti in steza
- I - tehnična sanacija

OPIS ŠT: ...<sup>32</sup>.....

V. POTENCIALNA RABA PROSTORA (OCENA):

- ① - sprehajanje
- ② - hoja
- 3 - gozdni tek
- 4 - igre v naravi
- ⑤ - poučni sprehodi
- 6 - kopanje, sončenje
- 7 - čolnarjenje
- 8 - ribolov
- 9 - vodno modelarstvo
- 10 - letalsko modelarstvo
- 11 - sankanje
- 12 - igre na snegu
- 13 - smučanje
- 14 - hoja in tek na smučeh
- 15 - drsanje in igre na ledu
- 16 - grajena igrišča
- 17 - rekreacijska ježa in drugi konjski športi
- 18 - strelstvo in lokostrelstvo
- 19 - taborništvo
- 20 - piknik prostori
- 21 - lov - popolna prepoved
- 22 - lov - sanitarni odstrel divjadi
- 23 - kolesarjenje
- 24 - urejena parkirišča

- 25 - območja zasilnih bivališč
- 26 - "Robinzonska" igrišča (organizirana)
- 27 - območja in objekti naravne, kulturne in spomeniške dediščine
- 28 - potencialno nevarna območja
- 29 - območja ohranjanja prostorskih značilnosti
- 30 - postavitve zavetišč
- 31 - postavitve kurišč
- 32 - postavitve počivališč - *izpopolnitev*
- 33 - ureditev vodnih virov
- 34 - postavitve objektov za varstvo gozdnih živali
- 35 - postavitve objektov za informiranje in orientacijo obiskovalcev
- 36 - zavarovana območja

Po potrebi dodajamo gornjim ocenam še oceno o ustreznosti posameznih območij za neko dejavnost glede na letne čase in sicer pomeni:

- I. - zima
- II. - pomlad
- III. - poletje
- IV. - jesen

Izbranim ocenam dodajamo številke v oklepaju.



OPIS ŠT: <sup>32</sup>.....

### VI. CONIRANJE OPTIMALNE RABE PROSTORA

Predstavlja sintezo predhodnih ugotovitev in ocen ter predlog najustreznejše (optimalne) rabe prostora.

- Program delno uveljaviti o programom objektiv -  
hala Tivoli, Bellevue, objektiv pristop  
v ta prostor - prehodni, kotovost parametriziran  
debelim drevesom.

---

32a - intenzivnejši gojednogospitovani ulazni,  
- podpiranje prostora (  
(pimegovani nasad, ostale karakteristike  
enake tč. (32))

OPIS štey.: 33

OBMOČJE (LOKACIJA) Nad. muzejem NOB

Datum: 11. IX 89  
Opisal: Z, J

I. PRIKAZ STRUKTURE SEDANJE RABE PROSTORA  
- Legenda h karti

- |  | B.                       | št.b. |
|--|--------------------------|-------|
| 1 - Območja kamnolomov, peskokopov, gramoznic, glinokopov, črpališč rečnega proda ipd.   | <input type="checkbox"/> | 11    |
| 2 - Pomembnejši javni objekti v stiku z gozdnim prostorom zelenih površin                | <input type="checkbox"/> | 10    |
| 3 - Večji športni objekti v stiku z gozdnim prostorom zelenih površin                    | <input type="checkbox"/> | 21    |
| 4 - Pozidava in zapiranje gozdnega roba z urbanizacijo                                   | <input type="checkbox"/> | 8     |
| 5 - Oskrbovana rekreacijska (gostinska) območja  | <input type="checkbox"/> | 7     |
| 6 - Odprti prostori v gozdu in ob gozdnem robu   | <input type="checkbox"/> | 1     |
| 7 - Pešpoti in steze   | <input type="checkbox"/> | 9     |
| 8 - Ceste in parkirišča  | <input type="checkbox"/> | 20    |
| 9 - Območja naravnih in kulturnih spomenikov in vrednot <i>delno</i>                     | <input type="checkbox"/> | 2     |
| 10 - Vodna črpališča   | <input type="checkbox"/> | 5     |
| 11 - Območja vodnih izvirov  | <input type="checkbox"/> | 18    |
| 12 - Vodna obrežja   | <input type="checkbox"/> | 17    |
| 13 - Razgledišča - <i>razgledna pot</i>  | <input type="checkbox"/> | 24    |
| 14 - Posamično drevje in skupine dreves (živice) v kmetijskem prostoru                   | <input type="checkbox"/> | 3     |
| 15 - Območja brez znakov intenzivnejše rabe prostora (najbolj naravno ohranjena območja) | <input type="checkbox"/> | 16    |

OPIS ŠT: 33.....

## II. OPIS NARAVNIH RAZMER

### 1. Geološka podlaga

- apnenec
- dolomit, dolomitizirani apnenec
- silikati
- nanosi (aluvij, diluvij)

### 2. Talni tip:

- rendzina
- rjava pokarbonatna tla
- kislja rjava tla
- ogljena tla, gleji

### 3. Talna globina:

- plitva
- srednja
- globoka

### 4. Vlažnostne razmere rastišča:

- sušno
- mokro
- sveže
- zamočvirjeno

### 5. Površje zemljišča:

- gladko
- močno razgibano
- rahlo razgibano
- skalovito

### 6. Mikroklima:

- topla
- srednja
- hladna

### 7. Gozdna združba ali ekološka enota (asociacija, subasociacija, facies):

QC, gubevi tudi jelovdi v BT

OPIS ŠT: ...<sup>33</sup>.....

III. OPIS SESTOJEV

1) Stanje, zasnova in starost sestoja:

- |   |  |   |
|---|--|---|
| a) Stanje                                   | b) Zasnova                             | c) Ocena starostnih struktur:                   |
| - enodobni                                  | <input checked="" type="radio"/> dobra | <input checked="" type="radio"/> debeljak       |
| <input checked="" type="radio"/> raznodobni | - srednja                              | - drogovnjak                                    |
| - grmišče                                   | - slaba                                | - letvenjak                                     |
|   |  | <input checked="" type="radio"/> mladje (gošča) |

2) Drevesna sestava:

- |                        |                         |                 |
|------------------------|-------------------------|-----------------|
| a) Iglavci 70% in več: | b) Listavci 70% in več: |                 |
| - smreka               | - bukev                 | - beli gaber    |
| - bor                  | - hrast                 | - vrba, topola, |
| - macesen              | - kostanj               | jelša           |

Mešan gozd: (delež drev. vrst vpisujemo v %):

50 : 50  
iopl. sm,  
list. bukev, kostanj, gaber, javor, jelša.

d) Zmes drevja:

- |  |   |
|--|---|
| <input checked="" type="radio"/> posamična | o |
| - skupinska                                | * |

Op.: Znake dodajamo ustreznim drevesnim vrstam

e) Vitalnost drevja:

- |  |   |
|--|---|
| <input checked="" type="radio"/> dobra | + |
| - slaba                                | - |

OPIS ŠT: <sup>33</sup>.....

3) Sklep krošenj: (ocena od 0,1 - 1)

0,1 0,2 0,3 0,4 0,5 0,6 0,7 0,8 0,9 1

4) Dosedanje gospodarjenje in ocena potrebnosti gozdnogojitvenih ukrepov:

a) Dosedanje gospodarjenje:

- redno izvajano
- delno (neredno) izvajano
- ni izvajano

č) Čas gojitv. ukrepanja:

- I. obdobje
- II. obdobje
- III. obdobje

c) Vrsta gojitv. ukrepov:


- mladje
- drogovnjak
- debeljak

5) Ocena lesnih donosov:

- lesna zaloga (m<sup>3</sup>/ha) : ..... <sup>50</sup>.....
- tehnični les (%): ..... <sup>80</sup>.....
- prostorski les (%): ..... <sup>20</sup>.....

6) Poškodbe v gozdnem prostoru:

- poškodbe drevja
- poškodbe tal
- poškodbe gozdnega roba
- bolezni, insekti ipd.
- erozija



OPIS ŠT: .....33.....

IV. PREDHODNI GOJITVENI IN PROSTORSKO UREDITVENI  
UKREPI

- (A) - sanitarna sečnja
- (B) - prva nega
- C - dopolnilna nega
- (D) - nega in vzdrževanje posebnih funkcij gozdnega prostora
- E - biološka sanacija gozdnih površin
- F - vzdrževanje travnišč na gozdnih enklavah in robovih gozda
- G - vzdrževanje opreme
- (H) - nujne ureditve poti in steza
- I - tehnična sanacija

OPIS ŠT: ...<sup>33</sup>.....

V. POTENCIALNA RABA PROSTORA (OCENA):

- ① - sprehajanje
- ② - hoja
- 3 - gozdni tek
- 4 - igre v naravi
- ⑤ - poučni sprehodi
- 6 - kopanje, sončenje
- 7 - čolnarjenje
- 8 - ribolov
- 9 - vodno modelarstvo
- 10 - letalsko modelarstvo
- 11 - sankanje
- 12 - igre na snegu
- 13 - smučanje
- 14 - hoja in tek na smučeh
- 15 - drsanje in igre na ledu
- 16 - grajena igrišča
- 17 - rekreacijska ježa in drugi konjski športi
- 18 - strelstvo in lokostrelstvo
- 19 - taborništvo
- 20 - piknik prostori
- 21 - lov - popolna prepoved
- 22 - lov - sanitarni odstrel divjadi
- 23 - kolesarjenje
- 24 - urejena parkirišča

OPIS ŠT: .....<sup>33</sup>.....

- 25 - območja zasilnih bivališč
- 26 - "Robinzonska" igrišča (organizirana)
- 27 - območja in objekti naravne, kulturne in spomeniške dediščine
- 28 - potencialno nevarna območja
- 29 - območja ohranjanja prostorskih značilnosti
- 30 - postavitve zavetišč
- 31 - postavitve kurišč
- 32 - postavitve počivališč
- 33 - ureditev vodnih virov
- 34 - postavitve objektov za varstvo gozdnih živali
- 35 - postavitve objektov za informiranje in orientacijo obiskovalcev
- 36 - zavarovana območja

Po potrebi dodajamo gornjim ocenam še oceno o ustreznosti posameznih območij za neko dejavnost glede na letne čase in sicer pomeni:

- I. - zima
- II. - pomlad
- III. - poletje
- IV. - jesen

Izbranim ocenam dodajamo številke v oklepaju.



OPIS ŠT: 33.....

## VI. CONIRANJE OPTIMALNE RABE PROSTORA

Predstavlja sintezo predhodnih ugotovitev in ocen ter predlog naj-  
ustreznejše (optimalne) rabe prostora.

- Prehodna <sup>greda</sup> ~~corla~~ v povezavi s parkom Tivoli  
(goralni arb, dostopi - mediter, ureditev arje  
razporedišč)

OPIS štey.: 34

OBMOČJE (LOKACIJA) Trnoli - nad balništem

Datum: 15. IX. 81

Opisal: E. S.

I. PRIKAZ STRUKTURE SEDANJE RABE PROSTORA

- Legenda h karti

- |  | š. b. |
|--|-------|
| 1 - Območja kamno omov, peskokopov, gramoznic, glinokopov, črpališč rečnega proda ipd.   | 11    |
| 2 - Pomembnejši javni objekti v stiku z gozdnim prostorom zelenih površin.               | 10    |
| 3 - Večji športni objekti v stiku z gozdnim prostorom zelenih površin                    | 21    |
| 4 - Požidava in zapiranje gozdnega roba z urbanizacijo <i>dilno</i>                      | 8     |
| 5 - Oskrbovana rekreacijska (gostinska) območja  | 7     |
| 6 - Odprti prostori v gozdu in ob gozdnem robu <i>dilno</i>                              | 1     |
| 7 - Pešpoti in steze   | 9     |
| 8 - Ceste in parkirišča  | 20    |
| 9 - Območja naravnih in kulturnih spomenikov in vrednot                                  | 2     |
| 10 - Vodna črpališča   | 5     |
| 11 - Območja vodnih izvirov  | 18    |
| 12 - Vodna obrežja   | 17    |
| 13 - Razgledišča   | 24    |
| 14 - Posamično drevje in skupine dreves (živice) v kmetijskem prostoru                   | 3     |
| 15 - Območja brez znakov intenzivnejše rabe prostora (najbolj naravno ohranjena območja) | 16    |

OPIS ŠT: .....<sup>34</sup>

## II. OPIS NARAVNIH RAZMER

### 1. Geološka podlaga

- apnenec  silikati
- dolomit, dolomitizirani apnenec - nanosi (aluvijski, diluvij)

### 2. Talni tip:

- rendzina  kisljaka rjava tla
- rjava pokarbonatna tla - ogljena tla, gleji

### 3. Talna globina:

- plitva
- srednja
- globoka

### 4. Vlažnostne razmere rastišča:

- sušno  sveže
- mokro - zamočvirjeno

### 5. Površje zemljišča:

- gladko  rahlo razgibano
- močno razgibano - skalovito

### 6. Mikroklima:

- topla
- srednja
- hladna

### 7. Gozdna združba ali ekološka enota (asociacija, subsociacija, facies):

*Quercus ilex, salicis, rjave, svetlobne  
jase, jase, jase*

OPIS ŠT: .....<sup>34</sup>.....

III. OPIS SESTOJEV

1) Stanje, zasnova in starost sestoja:

- |   |  |  |
|---|--|--|
| a) Stanje                                   | b) Zasnova                             | c) Ocena starostnih struktur:              |
| - enodobni                                  | <input checked="" type="radio"/> dobra | <input checked="" type="radio"/> debeljak  |
| <input checked="" type="radio"/> raznodobni | - srednja                              | - drogovnjak                               |
| - grmišče                                   | - slaba                                | <input checked="" type="radio"/> letvenjak |
|   |  | - mladje (gošča)                           |

2) Drevesna sestava:

a) Iglavci 70% in več:

- ✓ - smreka - *1/2*
- bor
- macesen

b) Listavci 70% in več:

- bukev
- beli gaber
- hrast
- vrba, topola,
- kostanj
- jelša

c) Mešan gozd: (delež drev. vrst vpisujemo v %):

*sejemo: ostentativno javno  
jajce,  
beli jasec*

d) Zmes drevja:

- posamična           o
- skupinska           \*

Op.: Znake dodajamo ustreznim drevesnim vrstam

e) Vitalnost drevja:

- dobra +
- slaba -

OPIS ŠT: .....<sup>34</sup>.....

3) Sklep krošenj: (ocena od 0,1 - 1)

0,1 0,2 0,3 0,4 0,5 0,6 0,7 0,8 0,9 1

4) Dosedanje gospodarjenje in ocena potrebnosti gozdnogojitvenih ukrepov:

a) Dosedanje gospodarjenje:

- redno izvajano
- delno (neredno) izvajano
- ni izvajano

č) Čas gojitv. ukrepanja:

- I. obdobje
- II. obdobje
- III. obdobje

c) Vrsta gojitv. ukrepov:

- mladje
- drogovnjak  *lituljak*
- debeljak

5) Ocena lesnih donosov:

- lesna zaloga (m<sup>3</sup>/ha) : .....<sup>30</sup>.....
- tehnični les (%): .....<sup>10</sup>.....
- prostorski les (%): .....<sup>90</sup>.....

6) Poškodbe v gozdnem prostoru:

- poškodbe drevja
- poškodbe tal
- poškodbe gozdnega roba
  - bolezni, insekti ipd.
- erozija

OPIS ŠT: .....<sup>34</sup>.....

IV. PREDHODNI GOJITVENI IN PROSTORSKO UREDITVENI  
UKREPI

- A - sanitarna sečnja
- B - prva nega
- C - dopolnilna nega
- D - nega in vzdrževanje posebnih funkcij gozdnega prostora
- E - biološka sanacija gozdnih površin
- F - vzdrževanje travnišč na gozdnih enklavah in robovih gozda
- G - vzdrževanje opreme
- H - nujne ureditve poti in steza
- I - tehnična sanacija

OPIS ŠT: .....<sup>34</sup>.....

V. POTENCIALNA RABA PROSTORA (OCENA):

- ① - sprehajanje
  - ② - hoja
  - 3 - gozdni tek
  - 4 - igre v naravi
  - ⑤ - poučni prehodi
  - 6 - kopanje, sončenje
  - 7 - čolnarjenje
  - 8 - ribolov
  - 9 - vodno modelarstvo
  - 10 - letalsko modelarstvo
  - ⑪ - sankanje - *obi robu gozda*
  - ⑫ - igre na snegu - " -
  - ⑬ - smučanje - " -
- } *ribani*
- 14 - hoja in tek na smučeh
  - 15 - drsanje in igre na ledu
  - 16 - grajena igrišča
  - 17 - rekreacijska ježa in drugi konjski športi
  - 18 - strelstvo in lokostrelstvo
  - 19 - taborništvo
  - 20 - piknik prostori
  - 21 - lov - popolna prepoved
  - 22 - lov - sanitarni odstrel divjadi
  - 23 - kolesarjenje
  - 24 - urejena parkirišča

OPIS ŠT: .....<sup>34</sup>.....

- 25 - območja zasilnih bivališč
- 26 - "Robinzonska" igrišča (organizirana)
- 27 - območja in objekti naravne, kulturne in spomeniške dediščine
- 28 - potencialno nevarna območja
- 29 - območja ohranjanja prostorskih značilnosti
- 30 - postavitve zavetišč
- 31 - postavitve kurišč
- 32 - postavitve počivališč
- 33 - ureditev vodnih virov
- 34 - postavitve objektov za varstvo gozdnih živali
- 35 - postavitve objektov za informiranje in orientacijo obiskovalcev
- 36 - zavarovana območja

Po potrebi dodajamo gornjim ocenam še oceno o ustreznosti posameznih območij za neko dejavnost glede na letne čase in sicer pomeni:

- I. - zima
- II - pomlad
- III. - poletje
- IV. - jesen

Izbranim ocenam dodajamo številke v oklepaju.



OPIS ŠT: .....<sup>34</sup>

## VI. CONIRANJE OPTIMALNE RABE PROSTORA

Predstavlja sintezo predhodnih ugotovitev in ocen ter predlog najustreznejše (optimalne) rabe prostora.

- Poverava s programom parka Trnava
- Prehodni sklop park / parkovni gozd

OPIS štey.: 35

Datum: 15. IX. 87

OBMOČJE (LOKACIJA) Nad sankalivcem Tavli

Opisal: Z. S.

I. PRIKAZ STRUKTURE SEDANJE RABE PROSTORA

- Legenda h karti

- |  | B. št. |
|--|--------|
| 1 - Območja kamnolomov, peskokopov, gramoznic, glinokopov, črpališč rečnega proda ipd.   | 11     |
| 2 - Pomembnejši javni objekti v stiku z gozdnim prostorom zelenih površin                | 10     |
| 3 - Večji športni objekti v stiku z gozdnim prostorom zelenih površin                    | 21     |
| 4 - Pozidava in zapiranje gozdnega roba z urbanizacijo                                   | 8      |
| 5 - Oskrbovana rekreacijska (gostinska) območja  | 7      |
| 6 - Odprti prostori v gozdu in ob gozdnem robu   | 1      |
| 7 - Pešpoti in steze   | 9      |
| 8 - Ceste in parkirišča  | 20     |
| 9 - Območja naravnih in kulturnih spomenikov in vrednot                                  | 2      |
| 10 - Vodna črpališča   | 5      |
| 11 - Območja vodnih izvirov  | 18     |
| 12 - Vodna obrežja   | 17     |
| 13 - Razgledišča   | 24     |
| 14 - Posamično drevje in skupine dreves (živice) v kmetijskem prostoru                   | 3      |
| 15 - Območja brez znakov intenzivnejše rabe prostora (najbolj naravno ohranjena območja) | 16     |

OPIS ŠT: ...<sup>35</sup>.....

## II. OPIS NARAVNIH RAZMER

### 1. Geološka podlaga

- apnenec
- dolomit, dolomitizirani apnenec
- silikati
- nanosi (aluvij, diluvij)

### 2. Talni tip:

- rendzina
- rjava pokarbonatna tla
- kislj rjava tla
- ogljena tla, gleji

### 3. Talna globina:

- plitva
- srednja
- globoka

### 4. Vlažnostne razmere rastišča:

- sušno
- mokro
- sveže
- zamočvirjeno

### 5. Površje zemljišča:

- gladko
- močno razgibano
- rahlo razgibano
- skalovito

### 6. Mikroklima:

- topla
- srednja
- hladna

### 7. Gozdna združba ali ekološka enota (asociacija, subsociacija, facies):

*Q1 a pivošnja travnjača*

OPIS ŠT: .....<sup>35</sup>.....

III. OPIS SESTOJEV

1) Stanje, zasnova in starost sestoja:

a) Stanje

- enodobni
- raznodobni
- grmišče

b) Zasnova

- dobra
- srednja
- slaba

c) Ocena starostnih struktur:

- debeljak
- drogovnjak
- letvenjak
- ✓ - mladje (gošča) - delno

2) Drevesna sestava:

a) Iglavci 70% in več:

- ✓ - smreka *posamič*
- bor
- macesen

b) Listavci 70% in več:

- bukev
- hrast
- kostanj
- beli gaber
- vrba, topola, jelša

c) Mešan gozd: (delež drev. vrst vpisujemo v %):

*Stipa*  
*Slava*

d) Zmes drevja:

- posamična      o
- skupinska      \*

Op.: Znake dodajamo ustreznim drevesnim vrstam

e) Vitalnost drevja:

- dobra +
- slaba -

OPIS ŠT: .....<sup>35</sup>.....

3) Sklep krošenj: (ocena od 0,1 - 1)

0,1 0,2 0,3 0,4 0,5 0,6 0,7 0,8 0,9 1

4) Dosedanje gospodarjenje in ocena potrebnosti gozdnogojitvenih ukrepov:

a) Dosedanje gospodarjenje:

- redno izvajano
- delno (neredno) izvajano
- ni izvajano

č) čas gojitv. ukrepanja:

- I. obdobje
- II. obdobje
- III. obdobje

c) Vrsta gojitv. ukrepov:

- mladje
- drogovnjak *↳ letovnjač*
- debeljak

5) Ocena lesnih donosov:

- lesna zaloga (m<sup>3</sup>/ha) : .....<sup>80</sup>.....
- tehnični les (%): .....<sup>80</sup>.....
- prostorski les (%): .....<sup>20</sup>.....

6) Poškodbe v gozdnem prostoru:

- poškodbe drevja
- poškodbe tal
- poškodbe gozdnega roba
  - bolezni, insekti ipd.
- erozija

OPIS ŠT: .....<sup>35</sup>.....

IV. PREDHODNI GOJITVENI IN PROSTORSKO UREDITVENI  
UKREPI

- (A) - sanitarna sečnja
- (B) - prva nega
- (C) - dopolnilna nega
- (D) - nega in vzdrževanje posebnih funkcij gozdnega prostora
- E - biološka sanacija gozdnih površin
- F - vzdrževanje travnišč na gozdnih enklavah in robovih gozda
- G - vzdrževanje opreme
- H - nujne ureditve poti in steza
- (I) - tehnična sanacija - erozija - mediter odvodnjavanje

OPIS ŠT: .....<sup>35</sup>.....

V. POTENCIALNA RABA PROSTORA (OCENA):

- ① - sprehajanje
  - ② - hoja
  - 3 - gozdni tek
  - 4 - igre v naravi
  - ⑤ - poučni sprehodi
  - 6 - kopanje, sončenje
  - 7 - čolnarjenje
  - 8 - ribolov
  - 9 - vodno modelarstvo
  - 10 - letalsko modelarstvo
  - ⑪ - sankanje
  - ⑫ - igre na snegu
  - ⑬ - smučanje
  - 14 - hoja in tek na smučeh
  - 15 - drsanje in igre na ledu
  - 16 - grajena igrišča
  - 17 - rekreacijska ježa in drugi konjski športi
  - 18 - strelstvo in lokostrelstvo
  - 19 - taborništvo
  - 20 - piknik prostori
  - 21 - lov - popolna prepoved
  - 22 - lov - sanitarni odstrel divjadi
  - 23 - kolesarjenje
  - 24 - urejena parkirišča
- skupaj vseh zimskih*

OPIS ŠT: .....<sup>35</sup>.....

- 25 - območja zasilnih bivališč
- 26 - "Robinzonska" igrišča (organizirana)
- 27 - območja in objekti naravne, kulturne in spomeniške dediščine
- 28 - potencialno nevarna območja
- 29 - območja ohranjanja prostorskih značilnosti
- 30 - postavitve zavetišč
- 31 - postavitve kurišč
- 32 - postavitve počivališč
- 33 - ureditev vodnih virov
- 34 - postavitve objektov za varstvo gozdnih živali
- 35 - postavitve objektov za informiranje in orientacijo obiskovalcev
- 36 - zavarovana območja

Po potrebi dodajamo gornjim ocenam še oceno o ustreznosti posameznih območij za neko dejavnost glede na letne čase in sicer pomeni:

- I. - zima
- II. - pomlad
- III. - poletje
- IV. - jesen

Izbranim ocenam dodajamo številke v oklepaju.



OPIS ŠT: .....<sup>35</sup>

### VI. CONIRANJE OPTIMALNE RABE PROSTORA

Predstavlja sintezo predhodnih ugotovitev in ocen ter predlog najustreznejše (optimalne) rabe prostora.

- Propam parka Tivoli - prehodna zona grad/park
- Upravičiti novo gradnjo ob istem parku.

OPIS štey.: ... 36 ...

OBMOČJE (LOKACIJA) *Dremlen ul. - gozdni del  
obširna površina*

Datum: *15. 11. 97*  
Opisal: *Z. S.*

I. PRIKAZ STRUKTURE SEDANJE RABE PROSTORA  
- Legenda h karti

- |  | š. št. |
|--|--------|
| 1 - Območja kamnoomov, peskokopov, gramoznic, glinokopov, črpališč rečnega proda ipd.    | 11     |
| 2 - Pomembnejši javni objekti v stiku z gozdnim prostorom zelenih površin                | 10     |
| 3 - Večji športni objekti v stiku z gozdnim prostorom zelenih površin                    | 21     |
| 4 - Pozidava in zapiranje gozdnega roba z urbanizacijo                                   | 8      |
| 5 - Oskrbovana rekreacijska (gostinska) območja  | 7      |
| 6 - Odprti prostor v gozdu in ob gozdnem robu  | 1      |
| 7 - Pešpoti in steze   | 9      |
| 8 - Ceste in parkirišča  | 20     |
| 9 - Območja naravnih in kulturnih spomenikov in vrednot                                  | 2      |
| 10 - Vodna črpališča   | 5      |
| 11 - Območja vodnih izvirov - <i>delovna</i>   | 18     |
| 12 - Vodna obrežja   | 17     |
| 13 - Razgledišča   | 24     |
| 14 - Posamično drevje in skupine dreves (živice) v kmetijskem prostoru                   | 3      |
| 15 - Območja brez znakov intenzivnejše rabe prostora (najbolj naravno ohranjena območja) | 16     |
| 16 - <i>opred</i>  |        |

OPIS ŠT: .....<sup>36</sup>.....

II. OPIS NARAVNIH RAZMER

1. Geološka podlaga

- apnenec  silikati
- dolomit, dolomitizirani apnenec - nanosi (aluvij, diluvij)

2. Talni tip:

- rendzina  kislja rjava tla
- rjava pokarbonatna tla - ogljena tla, gleji

3. Talna globina:

- plitva
- srednja
- globoka

4. Vlažnostne razmere rastišča:

- sušno  sveže
- mokro - zamočvirjeno

5. Površje zemljišča:

- gladko  rahlo razgibano
- močno razgibano - skalovito

6. Mikroklima:

- topla
- srednja
- hladna

7. Gozdna združba ali ekološka enota (asociacija, subsociacija, facies):

*BT, žadrij, r. gozd, s. evropski, hrva  
(Oreoetum us. ad. s. evr.)*

OPIS ŠT: .....<sup>36</sup>.....

III. OPIS SESTOJEV

1) Stanje, zasnova in starost sestoja:

a) Stanje

- enodobni
- raznodobni
- grmišče

b) Zasnova

- dobra
- srednja
- slaba

c) Ocena starostnih struktur:

- debeljak
- drogovnjak
- letvenjak
- mladije (gošča) *mušič, vrba, bu, bo, jav.*

2) Drevesna sestava:

a) Iglavci 70% in več:

- smreka *mušič*
- bor *mušič*
- macesen

b) Listavci 70% in več:

- bukev *mušič* - beli gaber
- hrast - vrba, topola,
- kostanj jelša
- jehovec

c) Mešan gozd: (delež drev. vrst vpisujemo v %):

d) Zmes drevja:

- posamična o
- skupinska \*

Op.: Znake dodajamo ustreznim drevesnim vrstam

e) Vitalnost drevja:

- dobra +
- slaba -

OPIS ŠT: ..... 36 .....

3) Sklep krošenj: (ocena od 0,1 - 1)

0,1 0,2 0,3 0,4 0,5 0,6 0,7 0,8 0,9 1

4) Dosedanje gospodarjenje in ocena potrebnosti gozdnogojitvenih ukrepov:

a) Dosedanje gospodarjenje:

- redno izvajano
- delno (neredno) izvajano
- ni izvajano

č) Čas gojitv. ukrepanja:

- I. obdobje - mladje
- II. obdobje
- III. obdobje


c) Vrsta gojitv. ukrepov:

- mladje
- drogovnjak
- debeljak

5) Ocena lesnih donosov:

- lesna zaloga (m<sup>3</sup>/ha) : ..... 200 .....
- tehnični les (%): ..... 40 .....
- prostorski les (%): ..... 60 .....

6) Poškodbe v gozdnem prostoru:

- poškodbe drevja
- poškodbe tal
- poškodbe gozdnega roba 
- bolezni, insekti ipd.
- erozija

OPIS ŠT: .....<sup>36</sup>.....

IV. PREDHODNI GOJITVENI IN PROSTORSKO UREDITVENI  
UKREPI

- A - sanitarna sečnja
- B - prva nega
- C - dopolnilna nega
- D - nega in vzdrževanje posebnih funkcij gozdnega prostora
- E - biološka sanacija gozdnih površin
- F - vzdrževanje travnišč na gozdnih enklavah in robovih gozda
- G - vzdrževanje opreme
- H - nujne ureditve poti in steza
- I - tehnična sanacija

OPIS ŠT: .....<sup>36</sup>.....

V. POTENCIALNA RABA PROSTORA (OCENA):

- ① - sprehajanje
- ② - hoja
- ③ - gozdni tek
- 4 - igre v naravi
- ⑤ - poučni prehodi
- 6 - kopanje, sončenje
- 7 - čolnarjenje
- 8 - ribolov
- 9 - vodno modelarstvo
- 10 - letalsko modelarstvo
- 11 - sankanje
- 12 - igre na snegu
- 13 - smučanje
- 14 - hoja in tek na smučeh
- 15 - drsanje in igre na ledu
- 16 - grajena igrišča
- 17 - rekreacijska ježa in drugi konjski športi
- 18 - strelstvo in lokostrelstvo
- 19 - taborništvo
- 20 - piknik prostori
- 21 - lov - popolna prepoved
- 22 - lov - sanitarni odstrel divjadi
- 23 - kolesarjenje
- 24 - urejena parkirišča

- 25 - območja zasilnih bivališč
- 26 - "Robinzonska" igrišča (organizirana)
- 27 - območja in objekti naravne, kulturne in spomeniške dediščine
- 28 - potencialno nevarna območja
- 29 - območja ohranjanja prostorskih značilnosti
- 30 - postavitve zavetišč
- 31 - postavitve kurišč
- 32 - postavitve počivališč
- 33 - ureditve vodnih virov
- 34 - postavitve objektov za varstvo gozdnih živali
- 35 - postavitve objektov za informiranje in orientacijo obiskovalcev
- 36 - zavarovana območja

Po potrebi dodajamo gornjim ocenam še oceno o ustreznosti posameznih območij za neko dejavnost glede na letne čase in sicer pomeni:

- I. - zima
- II. - pomlad
- III. - poletje
- IV. - jesen

Izbranim ocenam dodajamo številke v oklepaju.



OPIS ŠT: .....<sup>36</sup>

## VI. CONIRANJE OPTIMALNE RABE PROSTORA

Predstavlja sintezo predhodnih ugotovitev in ocen ter predlog najustreznejše (optimalne) rabe prostora.

- Izhajalo območje v poveravi med kožnikom in Tivoljem (mini razgledni del, ki tega temu ustrezne ukrepe - razglednica)

OPIS štey, : 37

OBMOČJE (LOKACIJA) Nad Belleme-jem

Datum: 15. IX. 87  
Opisal: Z. S.

I. PRIKAZ STRUKTURE SEDANJE RABE PROSTORA  
- Legenda h karti

- |  | B.  | š. b. |
|--|-----|-------|
| 1 - Območja kamnolomov, peskokopov, gramoznic, glinokopov, črpališč rečnega proda ipd.   | [ ] | 11    |
| 2 - Pomembnejši javni objekti v stiku z gozdnim prostorom zelenih površin                | [ ] | 10    |
| 3 - Večji športni objekti v stiku z gozdnim prostorom zelenih površin                    | [ ] | 21    |
| ④ - Pozidava in zapiranje gozdnega roba z urbanizacijo                                   | [ ] | 8     |
| ⑤ - Oskrbovana rekreacijska (gostinska) območja  | [ ] | 7     |
| ⑥ - Odprti prostori v gozdu in ob gozdnem robu   | [ ] | 1     |
| ⑦ - Pešpoti in steze   | [ ] | 9     |
| 8 - Ceste in parkirišča  | [ ] | 20    |
| 9 - Območja naravnih in kulturnih spomenikov in vrednot                                  | [ ] | 2     |
| 10 - Vodna črpališča   | [ ] | 5     |
| 11 - Območja vodnih izvirov  | [ ] | 18    |
| 12 - Vodna obrežja   | [ ] | 17    |
| ⑬ - Razgledišča  | [ ] | 24    |
| 14 - Posamično drevje in skupine dreves (živice) v kmetijskem prostoru                   | [ ] | 3     |
| 15 - Območja brez znakov intenzivnejše rabe prostora (najbolj naravno ohranjena območja) | [ ] | 16    |
| ⑯ - gozd   |     |       |

OPIS ŠT: .....<sup>37</sup>.....

## II. OPIS NARAVNIH RAZMER

### 1. Geološka podlaga

- apnenec  silikati
- dolomit, dolomitizirani apnenec - nanosi (aluvij, diluvij)

### 2. Talni tip:

- rendzina  kislja rjava tla
- rjava pokarbonatna tla - ogljena tla, gleji

### 3. Talna globina:

- plitva
- srednja
- globoka

### 4. Vlažnostne razmere rastišča:

- sušno - mokro
- sveže - zamočvirjeno

### 5. Površje zemljišča:

- gladko - močno razgibano
- rahlo razgibano - skalovito

### 6. Mikroklima:

- topla
- srednja
- hladna

### 7. Gozdna združba ali ekološka enota (asociacija, subasociacija, facies):

AC in BF, odvisno od konfiguracije  
terena; oaze nasodni svetlih devesnih  
vet. pramni in s skrajnih

OPIS ŠT: .....<sup>37</sup>.....

III. OPIS SESTOJEV

1) Stanje, zasnova in starost sestaja:

a) Stanje

- enodobni - *Dr. nestaj*  dobra
- raznodobni - *N. nestaj* - srednja
- grmišče - slaba

b) Zasnova

c) Ocena starostnih struktur:

- debeljak
- drogovnjak
- letvenjak
- mladje (gošča)

2) Drevesna sestava:

a) Iglavci 70% in več:

- smreka
- bor
- macesen

b) Listavci 70% in več:

- bukev  bell gaber
- hrast - vrba, topola,
- kostanj jelša

c) Mešan gozd: (delež drev. vrst vpisujemo v %):

*narajens: ma, jav,  
 sm, bo,  
 zbo, smorika, bazeza,  
 rdeči jav, rd. hr  
 ostrolist. jav, robinja,  
 lipa*

d) Zmes drevja:

- posamična o
- skupinska \*

Op.: Znake dodajamo ustreznim drevesnim vrstam

e) Vitalnost drevja:

- dobra +
- slaba -

OPIS ŠT: .....<sup>37</sup>.....

3) Sklep krošenj: (ocena od 0,1 - 1)

0,1 0,2 0,3 0,4 0,5 0,6 0,7 0,8 0,9 1

4) Dosedanje gospodarjenje in ocena potrebnosti gozdnogojitvenih ukrepov:

a) Dosedanje gospodarjenje:

- redno izvajano
- delno (neredno) izvajano
- ni izvajano

č) Čas gojitv. ukrepanja:

- I. obdobje
- II. obdobje
- III. obdobje

c) Vrsta gojitv. ukrepov:

- mladje
- drogovnjak  lotvenjak
- debeljak

5) Ocena lesnih donosov:

- lesna zaloga (m<sup>3</sup>/ha) : .....<sup>70</sup>.....
- tehnični les (%): .....<sup>40</sup>.....
- prostorski les (%): .....<sup>60</sup>.....

6) Poškodbe v gozdnem prostoru:

- poškodbe drevja *delovna*
- poškodbe tal
- poškodbe gozdnega roba
- bolezni, insekti ipd.
- erozija *delovna*

OPIS ŠT: .....<sup>37</sup>.....

IV. PREDHODNI GOJITVENI IN PROSTORSKO UREDITVENI  
UKREPI

- A - sanitarna sečnja
- B - prva nega
- C - dopolnilna nega
- D - nega in vzdrževanje posebnih funkcij gozdnega prostora - *10.79 ledišča*
- E - biološka sanacija gozdnih površin
- F - vzdrževanje travlišč na gozdnih enklavah in robovih gozda
- G - vzdrževanje opreme
- H - nujne ureditve poti in steza
- I - tehnična sanacija

OPIS ŠT: .....<sup>37</sup>.....

V. POTENCIALNA RABA PROSTORA (OCENA):

- ① - sprehajanje
- ② - hoja
- ③ - gozdni tek
- 4 - igre v naravi
- ⑤ - poučni prehodi
- 6 - kopanje, sončenje
- 7 - čolnarjenje
- 8 - ribolov
- 9 - vodno modelarstvo
- 10 - letalsko modelarstvo
- 11 - sankanje
- 12 - igre na snegu
- 13 - smučanje
- 14 - hoja in tek na smučeh
- 15 - drsanje in igre na ledu
- 16 - grajena igrišča
- 17 - rekreacijska ježa in drugi konjski športi
- 18 - strelstvo in lokostrelstvo
- 19 - taborništvo
- 20 - piknik prostori
- 21 - lov - popolna prepoved
- 22 - lov - sanitarni odstrel divjadi
- 23 - kolesarjenje
- 24 - urejena parkirišča

OPIS ŠT: .....<sup>37</sup>.....

- 25 - območja zasilnih bivališč
- 26 - "Robinzonska" igrišča (organizirana)
- 27 - območja in objekti naravne, kulturne in spomeniške dediščine
- 28 - potencialno nevarna območja
- 29 - območja ohranjanja prostorskih značilnosti
- 30 - postavitve zavetišč
- 31 - postavitve kurišč
- 32 - postavitve počivališč
- 33 - ureditev vodnih virov
- 34 - postavitve objektov za varstvo gozdnih živali
- 35 - postavitve objektov za informiranje in orientacijo obiskovalcev
- 36 - zavarovana območja

Po potrebi dodajamo gornjim ocenam še oceno o ustreznosti posameznih območij za neko dejavnost glede na letne čase in sicer pomeni:

- I. - zima
- II. - pomlad
- III. - poletje
- IV. - jesen

Izbranim ocenam dodajamo številke v oklepaju.



OPIS ŠT: .....<sup>37</sup>

### VI. CONIRANJE OPTIMALNE RABE PROSTORA

Predstavlja sintezo predhodnih ugotovitev in ocen ter predlog najustreznejše (optimalne) rabe prostora.

— Mediteri con za pet koro, roptiter mubapalni poti (po skynicali), qverava. qnamerni dvaritih skupin nosodno. različnih dvesnih mest.

OPIS štey.: ... 38

OBMOČJE (LOKACIJA) Nad stano rekunjs pishta

Datum: 15. IX. 81  
Opisal: Z. S.

I. PRIKAZ STRUKTURE SEDANJE RABE PROSTORA  
- Legenda h karti

- |   | B.  | št. b. |
|---|-----|--------|
| 1 - Območja kamnolomov, peskokopov, gramoznic, glinokopov, črpališč rečnega proda ipd.                        | [ ] | 11     |
| 2 - Pomembnejši javni objekti v stiku z gozdnim prostorom zelenih površin <i>zaledje stare rekunjs pishta</i> | [ ] | 10     |
| 3 - Večji športni objekti v stiku z gozdnim prostorom zelenih površin   | [ ] | 21     |
| 4 - Pozidava in zapiranje gozdnega roba z urbanizacijo  | [ ] | 8      |
| 5 - Oskrbovana rekreacijska (gostinska) območja   | [ ] | 7      |
| 6 - Odprti prostori v gozdu in ob gozdnem robu  | [ ] | 1      |
| 7 - Pešpoti in steze  | [ ] | 9      |
| 8 - Ceste in parkirišča   | [ ] | 20     |
| 9 - Območja naravnih in kulturnih spomenikov in vrednot   | [ ] | 2      |
| 10 - Vodna črpališča  | [ ] | 5      |
| 11 - Območja vodnih izvirov   | [ ] | 18     |
| 12 - Vodna obrežja  | [ ] | 17     |
| 13 - Razgledišča  | [ ] | 24     |
| 14 - Posamično drevje in skupine dreves (živice) v kmetijskem prostoru  | [ ] | 3      |
| 15 - Območja brez znakov intenzivnejše rabe prostora (najbolj naravno ohranjena območja)                      | [ ] | 16     |

16 - gozd

OPIS ŠT: .....<sup>38</sup>

## II. OPIS NARAVNIH RAZMER

### 1. Geološka podlaga

- apnenec
  - dolomit, dolomitizirani apnenec
- silikati  
- nanosi (aluvij, diluvij)

### 2. Talni tip:

- rendzina
  - rjava pokarbonatna tla
- kislj rjava tla  
- ogljena tla, gleji

### 3. Talna globina:

- plitva
- srednja
- globoka

### 4. Vlažnostne razmere rastišča:

- sušno
- mokro
- sveže
- zamočvirjeno

### 5. Površje zemljišča:

- gladko
- močno razgibano
- rahlo razgibano
- skalovito

### 6. Mikroklima:

- topla
- srednja
- hladna

### 7. Gozdna združba ali ekološka enota (asociacija, subsociacija, facies):

Bt, le plavja in jarka mejo na dol

OPIS ŠT: .....<sup>38</sup>.....

III. OPIS SESTOJEV

1) Stanje, zasnova in starost sestoja:

a) Stanje

- enodobni
- raznodobni
- grmišče

b) Zasnova

- dobra
- srednja
- slaba

c) Ocena starostnih struktur:

- debeljak
- drogovnjak
- letvenjak
- mladje (gošča)

2) Drevesna sestava:

a) Iglavci 70% in več:

- ✓ - smreka
- bor
- macesen

b) Listavci 70% in več:

- bukev
- hrast
- kostanj
- beli gaber
- vrba, topola,
- jelša

c) Mešan gozd: (delež drev. vrst vpisujemo v %):

javor  
 lipa  
 vrbina

d) Zmes drevja:

- posamična      o
- skupinska      \*

Op.: Znake dodajamo ustreznim drevesnim vrstam

e) Vitalnost drevja:

- dobra +
- slaba -

OPIS ŠT: .....<sup>38</sup>.....

3) Sklep krošenj: (ocena od 0,1 - 1)

0,1 0,2 0,3 0,4 0,5 0,6 0,7 0,8 0,9 1

4) Dosedanje gospodarjenje in ocena potrebnosti gozdnogojitvenih ukrepov:

a) Dosedanje gospodarjenje:

- redno izvajano
- delno (neredno) izvajano
- ni izvajano

č) Čas gojitv. ukrepanja:

- I. obdobje
- II. obdobje
- III. obdobje

*črve sečnje, obročkane*

c) Vrsta gojitv. ukrepov: *(supljuje drevja)*

- mladje
- drogovnjak
- debeljak

5) Ocena lesnih donosov:

- lesna zaloga (m<sup>3</sup>/ha) : .....<sup>200</sup>.....
- tehnični les (%): .....<sup>40</sup>.....
- prostorski les (%): .....<sup>60</sup>.....

6) Poškodbe v gozdnem prostoru:

- poškodbe drevja - *kužljive zaradi črnih sečij*
- poškodbe tal
- poškodbe gozdnega roba
- bolezni, insekti ipd.
- erozija

OPIS ŠT: .....38.....

IV. PREDHODNI GOJITVENI IN PROSTORSKO UREDITVENI  
UKREPI

- Ⓐ - sanitarna sečnja
- B - prva nega
- C - dopolnilna nega
- Ⓓ - nega in vzdrževanje posebnih funkcij gozdnega prostora
- E - biološka sanacija gozdnih površin
- F - vzdrževanje travnišč na gozdnih enklavah in robovih gozda
- G - vzdrževanje opreme
- Ⓗ - nujne ureditve poti in steza - *preverava s strani upravljavca*
- I - tehnična sanacija

OPIS ŠT: .....<sup>38</sup>.....

V. POTENCIALNA RABA PROSTORA (OCENA):

- ① - sprehajanje
- ② - hoja
- 3 - gozdni tek
- 4 - igre v naravi
- 5 - poučni sprehodi
- 6 - kopanje, sončenje
- 7 - čolnarjenje
- 8 - ribolov
- 9 - vodno modelarstvo
- 10 - letalsko modelarstvo
- 11 - sankanje
- 12 - igre na snegu
- 13 - smučanje
- 14 - hoja in tek na smučeh
- 15 - drsanje in igre na ledu
- 16 - grajena igrišča
- 17 - rekreacijska ježa in drugi konjski športi
- 18 - strelstvo in lokostrelstvo
- 19 - taborništvo
- 20 - piknik prostori
- 21 - lov - popolna prepoved
- 22 - lov - sanitarni odstrel divjadi
- 23 - kolesarjenje
- 24 - urejena parkirišča

OPIS ŠT: .....<sup>38</sup>.....

- 25 - območja zasilnih bivališč
- 26 - "Robinzonska" igrišča (organizirana)
- 27 - območja in objekti naravne, kulturne in spomeniške dediščine
- 28 - potencialno nevarna območja
- 29 - območja ohranjanja prostorskih značilnosti
- 30 - postavitve zavetišč
- 31 - postavitve kurišč
- 32 - postavitve počivališč
- 33 - ureditve vodnih virov
- 34 - postavitve objektov za varstvo gozdnih živali
- 35 - postavitve objektov za informiranje in orientacijo obiskovalcev
- 36 - zavarovana območja

Po potrebi dodajamo gornjim ocenam še oceno o ustreznosti posameznih območij za neko dejavnost glede na letne čase in sicer pomeni:

- I. - zima
- II. - pomlad
- III. - poletje
- IV. - jesen

Izbranim ocenam dodajamo številke v oklepaju.



OPIS ŠT: .....<sup>38</sup>

## VI. CONFIRANJE OPTIMALNE RABE PROSTORA

Predstavlja sintezo predhodnih ugotovitev in ocen ter predlog najustreznejše (optimalne) rabe prostora.

— Območje hi mora upoštevati neposredno bližino  
stare cerkve, območje stopa iz smeri  
Arhe na Rožnik — proučeval na tem!

OPIS štey.: ..... 39 .....  
OBMOČJE (LOKACIJA) Nad Nistvo .....

Datum: 15. IX. 91 .....  
Opisal: Ž. S. ....

I. PRIKAZ STRUKTURE SEDANJE RABE PROSTORA  
- Legenda h karti

	š. b.
1 - Območja kamnolomov, peskokopov, gramoznic, glinokopov, črpališč rečnega proda ipd.	11
2 - Pomembnejši javni objekti v stiku z gozdnim prostorom zelenih površin	10
3 - Večji športni objekti v stiku z gozdnim prostorom zelenih površin	21
④ - Pozidava in zapiranje gozdnega roba z urbanizacijo	8
5 - Oskrbovana rekreacijska (gostinska) območja	7
6 - Odprti prostori v gozdu in ob gozdnem robu	1
⑦ - Pešpoti in steze	9
8 - Ceste in parkirišča	20
9 - Območja naravnih in kulturnih spomenikov in vrednot	2
10 - Vodna črpališča	5
11 - Območja vodnih izvirov	18
12 - Vodna obrežja	17
⑬ - Razgledišča	24
14 - Posamično drevje in skupine dreves (živice) v kmetijskem prostoru	3
15 - Območja brez znakov intenzivnejše rabe prostora (najbolj naravno ohranjena območja)	16

16 - gozd

OPIS ŠT: <sup>39</sup>.....

## II. OPIS NARAVNIH RAZMER

### 1. Geološka podlaga

- apnenec  silikati
- dolomit, dolomitizirani apnenec  nanosi (aluvij, diluvij)

### 2. Talni tip:

- rendzina  kislja rjava tla
- rjava pokarbonatna tla  ogljena tla, gleji

### 3. Talna globina:

- plitva
- srednja
- globoka

### 4. Vlažnostne razmere rastišča:

- sušno  mokro
- sveže  zamočvirjeno

### 5. Površje zemljišča:

- gladko  močno razgibano
- rahlo razgibano  skalovito

### 6. Mikroklima:

- topla
- srednja
- hladna

### 7. Gozdna združba ali ekološka enota (asociacija, subasociacija, facies):

BF, stadialno ali projevno z veliko število  
mestoma robinja

OPIS ŠT: .....<sup>39</sup>

III. OPIS SESTOJEV .

1) Stanje, zasnova in starost sestoja:

- |   |  |   |
|---|--|---|
| a) Stanje                                 | b) Zasnova                             | c) Ocena starostnih struktur:               |
| <input checked="" type="radio"/> enodobni | <input checked="" type="radio"/> dobra | - debeljak                                  |
| - raznodobni                              | - srednja                              | <input checked="" type="radio"/> drogovnjak |
| - grmišče                                 | - slaba                                | - letvenjak                                 |
|   |  | - mladje (gošča)                            |

2) Drevesna sestava:

a) Iglavci 70% in več:

- smreka
- bor
- macesen

b) Listavci 70% in več:

- bukev
- beli gaber
- hrast
- vrba, topola,

kostanj *pravilno* jelša

*breza, debeljak  
robinija*

c) Mešan gozd: (delež drev. vrst vpisujemo v %):

d) Zmes drevja:

- |  |   |
|--|---|
| <input checked="" type="radio"/> posamična | o |
| - skupinska                                | * |

Op.: Znake dodajamo ustreznim drevesnim vrstam

e) Vitalnost drevja:

- |  |   |
|--|---|
| <input checked="" type="radio"/> dobra | + |
| - slaba                                | - |

OPIS ŠT: .....<sup>39</sup>.....

3) Sklep krošenj: (ocena od 0,1 - 1)

0,1 0,2 0,3 0,4 0,5 0,6 0,7 0,8 0,9 1

4) Dosedanje gospodarjenje in ocena potrebnosti gozdnogojitvenih ukrepov:

a) Dosedanje gospodarjenje:

- redno izvajano
- delno (neredno) izvajano
- ni izvajano

č) Čas gojitv.ukrepanja:

- I. obdobje
- II. obdobje
- III. obdobje

c) Vrsta gojitv.ukrepov:

- mladje
- drogovnjak
- debeljak

5) Ocena lesnih donosov:

- lesna zaloga (m<sup>3</sup>/ha) : .....<sup>30</sup>.....
- tehnični les (%): .....<sup>10</sup>.....
- prostorski les (%): .....<sup>30</sup>.....

6) Poškodbe v gozdnem prostoru:

- poškodbe drevja
- poškodbe tal
- poškodbe gozdnega roba
- bolezni, insekti ipd.
- erozija

OPIS ŠT: .....39.....

IV. PREDHODNI GOJITVENI IN PROSTORSKO UREDITVENI  
UKREPI

- A - sanitarna sečnja
- B - prva nega
- C - dopolnilna nega
- D - nega in vzdrževanje posebnih funkcij gozdnega prostora (narogledništvo)
- E - biološka sanacija gozdnih površin
- F - vzdrževanje travnišč na gozdnih enklavah in robovih gozda
- G - vzdrževanje opreme
- H - nujne ureditve poti in steza
- I - tehnična sanacija

OPIS ŠT: .....<sup>39</sup>.....

V. POTENCIALNA RABA PROSTORA (OCENA):

- ① - sprehajanje
- ② - hoja
- 3 - gozdni tek
- 4 - igre v naravi
- 5 - poučni sprehodi
- 6 - kopanje, sončenje
- 7 - čolnarjenje
- 8 - ribolov
- 9 - vodno modelarstvo
- 10 - letalsko modelarstvo
- 11 - sankanje
- 12 - igre na snegu
- 13 - smučanje
- 14 - hoja in tek na smučeh
- 15 - drsanje in igre na ledu
- 16 - grajena igrišča
- 17 - rekreacijska ježa in drugi konjski športi
- 18 - strelstvo in lokostrelstvo
- 19 - taborništvo
- 20 - piknik prostori
- 21 - lov - popolna prepoved
- 22 - lov - sanitarni odstrel divjadi
- 23 - kolesarjenje
- 24 - urejena parkirišča

OPIS ŠT: .....<sup>39</sup>.....

- 25 - območja zasilnih bivališč
- 26 - "Robinzonska" igrišča (organizirana)
- 27 - območja in objekti naravne, kulturne in spomeniške dediščine
- 28 - potencialno nevarna območja
- 29 - območja ohranjanja prostorskih značilnosti
- 30 - postavitve zavetišč
- 31 - postavitve kurišč
- 32 - postavitve počivališč *(mediter parkletina)*
- 33 - urecitev vodnih virov
- 34 - postavitve objektov za varstvo gozdnih živali
- 35 - postavitve objektov za informiranje in orientacijo obiskovalcev
- 36 - zavarovana območja

Po potrebi dodajamo gornjim ocenam še oceno o ustreznosti posameznih območij za neko dejavnost glede na letne čase in sicer pomeni:

- I. - zima
- II. - pomlad
- III. - poletje
- IV. - jesen

Izbranim ocenam dodajamo številke v oklepaju.



OPIS ŠT: .....<sup>39</sup>.....

### VI. CONIRANJE OPTIMALNE RABE PROSTORA

Predstavlja sintezo predhodnih ugotovitev in ocen ter predlog najustreznejše (optimalne) rabe prostora.

Prezava kornika s staro celulozo  
obloženim žake

OPIS štey.: ... 40

OBMOČJE (LOKACIJA) Ob skalahalni šišta

Datum: 15. IX. 87

Opisal: Z, S

I. PRIKAZ STRUKTURE SEDANJE RABE PROSTORA - Legenda h karti

	B.	št. b.
1 - Območja kamnolomov, peskokopov, gramoznic, glinokopov, črpališč rečnega proda ipd.		11
2 - Pomembnejši javni objekti v stiku z gozdnim prostorom zelenih površin		10
3 - Večji športni objekti v stiku z gozdnim prostorom zelenih površin		21
4 - Pozidava in zapiranje gozdnega roba z urbanizacijo		8
5 - Oskrbovana rekreacijska (gostinska) območja		7
6 - Odprti prostori v gozdu in ob gozdnem robu		1
7 - Pešpoti in steze		9
8 - Ceste in parkirišča		20
9 - Območja naravnih in kulturnih spomenikov in vrednot		2
10 - Vodna črpališča		5
11 - Območja vodnih izvirov		18
12 - Vodna obrežja		17
13 - Razgledišča		24
14 - Posamično drevje in skupine dreves (živice) v kmetijskem prostoru		3
15 - Območja brez znakov intenzivnejše rabe prostora (najbolj naravno ohranjena območja)		16

16 - gozd

OPIS ŠT: <sup>40</sup>.....

## II. OPIS NARAVNIH RAZMER

### 1. Geološka podlaga

- apnenec  silikati
- dolomit, dolomitizirani apnenec  nanosi (aluviij, diluvij)

### 2. Talni tip:

- rendzina  kislja rjava tla
- rjava pokarbonatna tla  ogljena tla, gleji

### 3. Talna globina:

- plitva
- srednja
- globoka

### 4. Vlažnostne razmere rastišča:

- sušno  mokro
- sveže  zamočvirjeno

### 5. Površje zemljišča:

- gladko  močno razgibano
- rahlo razgibano  skalovito

### 6. Mikroklima:

- topla
- srednja
- hladna

### 7. Gozdna združba ali ekološka enota (asociacija, subsociacija, facies):

BF/ ac, ni elementi tudi buke  
ni gaber

OPIS ŠT: .....<sup>40</sup>.....

III. OPIS SESTOJEV

1) Stanje, zasnova in starost sestoja:

a) Stanje

- enodobni
- raznodobni
- grmišče

b) Zasnova

- dobra
- srednja
- slaba

c) Ocena starostnih struktur:

- debeljak
- drogovnjak
- letvenjak
- mladje (gošča)

2) Drevesna sestava:

a) Iglavci 70% in več:

- smreka
- bor
- macesen

b) Listavci 70% in več:

- bukev
- hrast
- kostanj

- beli gaber
- vrba, topola,
- jelša

c) Mešan gozd: (delež drev. vrst vpisujemo v %):

- lipa
- javor
- robinja
- kera
- rdeči javor

d) Zmes drevja:

- posamična      o
- skupinska      \*

Op.: Znake dodajamo ustreznim drevesnim vrstam

e) Vitalnost drevja:

- dobra +
- slaba -

OPIS ŠT: .....<sup>40</sup>.....

3) Sklep krošenj: (ocena od 0,1 - 1)

0,1 0,2 0,3 0,4 0,5 0,6 0,7 0,8 0,9 1

4) Dosedanje gospodarjenje in ocena potrebnosti gozdnogojitvenih ukrepov:

a) Dosedanje gospodarjenje:

- redno izvajano
- delno (neredno) izvajano
- ni izvajano

č) čas gojitv. ukrepanja:

- I. obdobje
- II. obdobje
- III. obdobje

c) Vrsta gojitv. ukrepov:

- mladje
- drogovnjak *dehtovnjak*
- debeljak

5) Ocena lesnih donosov:

- lesna zaloga (m<sup>3</sup>/ha) : .....<sup>20</sup>.....
- tehnični les (%): .....~~0~~.....
- prostorski les (%): .....<sup>100</sup>.....

6) Poškodbe v gozdnem prostoru:

- poškodbe drevja
- poškodbe tal
- poškodbe gozdnega roba
- bolezni, insekti ipd.
- erozija

OPIS ŠT: .....<sup>40</sup>.....

IV. PREDHODNI GOJITVENI IN PROSTORSKO UREDITVENI  
UKREPI

- A - sanitarna sečnja
- B - prva nega
- C - dopolnilna nega
- D - nega in vzdrževanje posebnih funkcij gozdnega prostora
- E - biološka sanacija gozdnih površin
- F - vzdrževanje travnišč na gozdnih enklavah in robovih gozda
- G - vzdrževanje opreme
- H - nujne ureditve poti in steza
- I - tehnična sanacija

OPIS ŠT: .....<sup>40</sup>.....

V. POTENCIALNA RABA PROSTORA (OCENA):

- ① - sprehajanje
  - ② - hoja
  - 3 - gozdni tek
  - 4 - igre v naravi
  - 5 - poučni sprehodi
  - 6 - kopanje, sončenje
  - 7 - čolnarjenje
  - 8 - ribolov
  - 9 - vodno modelarstvo
  - 10 - letalsko modelarstvo
  - ⑪ - sankanje
  - ⑫ - igre na snegu
  - ⑬ - smučanje
- } *zimski (utee v bližini)*
- 14 - hoja in tek na smučeh
  - 15 - drsanje in igre na ledu
  - 16 - grajena igrišča
  - 17 - rekreacijska ježa in drugi konjski športi
  - 18 - strelstvo in lokostrelstvo
  - 19 - taborništvo
  - 20 - piknik prostori
  - 21 - lov - popolna prepoved
  - 22 - lov - sanitarni odstrel divjadi
  - 23 - kolesarjenje
  - 24 - urejena parkirišča

OPIS ŠT: .....<sup>40</sup>.....

- 7 -

- 25 - območja zasilnih bivališč
- 26 - "Robinzonska" igrišča (organizirana)
- 27 - območja in objekti naravne, kulturne in spomeniške dediščine
- 28 - potencialno nevarna območja
- 29 - območja ohranjanja prostorskih značilnosti
- 30 - postavitve zavetišč
- 31 - postavitve kurišč
- 32 - postavitve počivališč
- 33 - ureditev vodnih virov - *v parku*
- 34 - postavitve objektov za varstvo gozdnih živali
- 35 - postavitve objektov za informiranje in orientacijo obiskovalcev
- 36 - zavarovana območja

Po potrebi dodajamo gornjim ocenam še oceno o ustreznosti posameznih območij za neko dejavnost glede na letne čase in sicer pomeni:

- I. - zima
- II. - pomlad
- III. - poletje
- IV. - jesen

Izbranim ocenam dodajamo številke v oklepaju.



OPIS ŠT: .....<sup>40</sup>.....

## VI. CONIRANJE OPTIMALNE RABE PROSTORA

Predstavlja sintezo predhodnih ugotovitev in ocen ter predlog najustreznejše (optimalne) rabe prostora.

- Preverava center - lista, upoštevajoče potrebo VU2 za kampus in letno rekreacijo (opisane shemalno - <sup>na</sup>minicca, opisna na strani itd)

OPIS štey, : 41  
OBMOČJE (LOKACIJA) : Vrh Hrenovega hriba (plato)

Datum: 15. 10. 87  
Opisal: Z, S

I. PRIKAZ STRUKTURE SEDANJE RABE PROSTORA  
- Legenda h karti

	š. b.
1 - Območja kamnolomov, peskokopov, gramoznic, glinokopov, črpališč rečnega proda ipd.	11
2 - Pomembnejši javni objekti v stiku z gozdnim prostorom zelenih površin	10
3 - Večji športni objekti v stiku z gozdnim prostorom zelenih površin	21
4 - Pozidava in zapiranje gozdnega roba z urbanizacijo	8
5 - Oskrbovana rekreacijska (gostinska) območja	7
6 - Odprti prostori v gozdu in ob gozdnem robu	1
7 - Pešpoti in steze	9
8 - Ceste in parkirišča	20
9 - Območja naravnih in kulturnih spomenikov in vrednot	2
10 - Vodna črpališča	5
11 - Območja vodnih izvirov	18
12 - Vodna obrežja	17
13 - Razgledišča (zanosteno)	24
14 - Posamično drevje in skupine dreves (živice) v kmetijskem prostoru	3
15 - Območja brez znakov intenzivnejše rabe prostora (najbolj naravno ohranjena območja)	16

16 - gozd

OPIS ŠT: ..... 41 .....

## II. OPIS NARAVNIH RAZMER

### 1. Geološka podlaga

- apnenec
  - dolomit, dolomitizirani apnenec
- silikati  
- nanosi (aluvij, diluvij)

### 2. Talni tip:

- rendzina
  - rjava pokarbonatna tla
- kisljaka tla  
- ogljena tla, gleji

### 3. Talna globina:

- plitva
- srednja
- globoka

### 4. Vlažnostne razmere rastišča:

- sušno
- mokro
- sveže
- zamočvirjeno

### 5. Površje zemljišča:

- gladko
- močno razgibano
- rahlo razgibano
- skalovito

### 6. Mikroklima:

- topla
- srednja
- hladna

### 7. Gozdna združba ali ekološka enota (asociacija, subasociacija, facies):

BF, bor - kostanj - smilka, kmeta ; borovnica,  
velike praprost

OPIS ŠT: .....<sup>41</sup>.....

III. OPIS SESTOJEV

1) Stanje, zasnova in starost sestoja:

a) Stanje

- enodobni
- raznodobni
- grmišče

b) Zasnova

- dobra
- srednja
- slaba

c) Ocena starostnih struktur:

- debeljak
- drogovnjak
- letvenjak
- mladje (gošča)

2) Drevesna sestava:

a) Iglavci 70% in več:

- smreka
- bor
- macesen

b) Listavci 70% in več:

- bukev
- hrast
- kostanj
- beli gaber
- vrba, topola,
- jelša

c) Mešan gozd: (delež drev. vrst vpisujemo v %):

60 : 40  
sm, bo : bu, breza

d) Zmes drevja:

- posamična      o
- skupinska      \*

Op.: Znake dodajamo ustreznim drevesnim vrstam

e) Vitalnost drevja:

- dobra +
- slaba -

OPIS ŠT: .....<sup>41</sup>.....

3) Sklep krošenj: (ocena od 0,1 - 1)

0,1 0,2 0,3 0,4 0,5 0,6 0,7 0,8 0,9 1

4) Dosedanje gospodarjenje in ocena potrebnosti gozdnogojitvenih ukrepov:

a) Dosedanje gospodarjenje:

- redno izvajano
- delno (neredno) izvajano
- ni izvajano

č) Čas gojitv. ukrepanja:

- I. obdobje
- II. obdobje
- III. obdobje

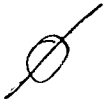
c) Vrsta gojitv. ukrepov:

- mladje
- drogovnjak
- debeljak

5) Ocena lesnih donosov:

- lesna zaloga (m<sup>3</sup>/ha) : .....<sup>250</sup>.....
- tehnični les (%): .....<sup>80</sup>.....
- prostorski les (%): .....<sup>20</sup>.....

6) Poškodbe v gozdnem prostoru:

- poškodbe drevja
- poškodbe tal
- poškodbe gozdnega roba 
- bolezni, insekti ipd.
- erozija

OPIS ŠT: .....<sup>41</sup>.....

IV. PREDHODNI GOJITVENI IN PROSTORSKO UREDITVENI  
UKREPI

- A - sanitarna sečnja
- B - prva nega
- C - dopolnilna nega
- D - nega in vzdrževanje posebnih funkcij gozdnega prostora (na razglednici)
- E - biološka sanacija gozdnih površin
- F - vzdrževanje travnišč na gozdnih enklavah in robovih gozda
- G - vzdrževanje opreme
- H - nujne ureditve poti in steza
- I - tehnična sanacija

OPIS ŠT: .....<sup>41</sup>.....

V. POTENCIALNA RABA PROSTORA (OCENA):

- ① - sprehajanje
- ② - hoja
- ③ - gozdni tek
- ④ - igre v naravi
- ⑤ - poučni sprehodi
- 6 - kopanje, sončenje
- 7 - čolnarjenje
- 8 - ribolov
- 9 - vodno modelarstvo
- 10 - letalsko modelarstvo
- 11 - sankanje
- 12 - igre na snegu
- 13 - smučanje
- 14 - hoja in tek na smučeh
- 15 - drsanje in igre na ledu
- 16 - grajena igrišča
- 17 - rekreacijska ježa in drugi konjski športi
- 18 - strelstvo in lokostrelstvo
- 19 - taborništvo
- ②① - piknik prostori
- 21 - lov - popolna prepoved
- 22 - lov - sanitarni odstrel divjadi
- 23 - kolesarjenje
- 24 - urejena parkirišča

OPIS ŠT: .....<sup>41</sup>.....

- 25 - območja zasilnih bivališč
- 26 - "Robinzonska" igrišča (organizirana)
- 27 - območja in objekti naravne, kulturne in spomeniške dediščine
- 28 - potencialno nevarna območja
- 29 - območja ohranjanja prostorskih značilnosti
- 30 - postavitve zavetišč
- 31 - postavitve kurišč
- 32 - postavitve počivališč
- 33 - ureditev vodnih virov
- 34 - postavitve objektov za varstvo gozdnih živali
- 35 - postavitve objektov za informiranje in orientacijo obiskovalcev
- 36 - zavarovana območja

Po potrebi dodajamo gornjim ocenam še oceno o ustreznosti posameznih območij za neko dejavnost glede na letne čase in sicer pomeni:

- I. - zima
- II. - pomlad
- III. - poletje
- IV. - jesen

Izbranim ocenam dodajamo številke v oklepaju.



OPIS ŠT: .....<sup>41</sup>

## VI. CONIRANJE OPTIMALNE RABE PROSTORA

Predstavlja sintezo predhodnih ugotovitev in ocen ter predlog najustreznejše (optimalne) rabe prostora.

- Glede na razen relief na terenu je možno predelati  
glede na program v določeno programu na  
Nostem. Nostemati razpreds geberusko  
puzarso v smeri skakalnice. (območje  
intenzivne obdelave)

OPIS štey,; .... 42  
OBMOČJE (LOKACIJA) Območje Trzinvalyga kulta

Datum: 15. 12. 81  
Opisal: Z. S.

I. PRIKAZ STRUKTURE SEDANJE RABE PROSTORA  
- Legenda h karti

- |  | B.                       | š. b. |
|--|--------------------------|-------|
| 1 - Območja kamnolomov, peskokopov, gramoznic, glinokopov, črpališč rečnega proda ipd.   | <input type="checkbox"/> | 11    |
| 2 - Pomembnejši javni objekti v stiku z gozdnim prostorom zelenih površin                | <input type="checkbox"/> | 10    |
| 3 - Večji športni objekti v stiku z gozdnim prostorom zelenih površin                    | <input type="checkbox"/> | 21    |
| 4 - Pozidava in zapiranje gozdnega roba z urbanizacijo                                   | <input type="checkbox"/> | 8     |
| 5 - Oskrbovana rekreacijska (gostinska) območja  | <input type="checkbox"/> | 7     |
| 6 - Odprti prostori v gozdu in ob gozdnem robu   | <input type="checkbox"/> | 1     |
| 7 - Pešpoti in steze   | <input type="checkbox"/> | 9     |
| 8 - Ceste in parkirišča  | <input type="checkbox"/> | 20    |
| 9 - Območja naravnih in kulturnih spomenikov in vrednot                                  | <input type="checkbox"/> | 2     |
| 10 - Vodna črpališča   | <input type="checkbox"/> | 5     |
| 11 - Območja vodnih izvirov  | <input type="checkbox"/> | 18    |
| 12 - Vodna obrežja   | <input type="checkbox"/> | 17    |
| 13 - Razgledišča   | <input type="checkbox"/> | 24    |
| 14 - Posamično drevje in skupne dreves (živice) v kmetijskem prostoru                    | <input type="checkbox"/> | 3     |
| 15 - Območja brez znakov intenzivnejše rabe prostora (najbolj naravno ohranjena območja) | <input type="checkbox"/> | 16    |

16 - gozd

OPIS ŠT: .....<sup>42</sup>.....

## II. OPIS NARAVNIH RAZMER

### 1. Geološka podlaga

- apnenec  silikati
- dolomit, dolomitizirani apnenec  nanosi (aluvij, diluvij)

### 2. Talni tip:

- rendzina  kislja rjava tla
- rjava pokarbonatna tla  ogljena tla, gleji

### 3. Talna globina:

- plitva
- srednja
- globoka

### 4. Vlažnostne razmere rastišča:

- sušno  mokro
- sveže  zamočvirjeno

### 5. Površje zemljišča:

- gladko  močno razgibano
- rahlo razgibano  skalovito

### 6. Mikroklima:

- topla
- srednja
- hladna

### 7. Gozdna združba ali ekološka enota (asociacija, subasociacija, facies):

BF *oreopteris* / *ac* volvi, iztok,  
parki

OPIS ŠT: .....<sup>42</sup>.....

III. OPIS SESTOJEV

1) Stanje, zasnova in starost sestoja:

- |   |  |   |
|---|--|---|
| a) Stanje                                 | b) Zasnova                             | c) Ocena starostnih struktur:             |
| <input checked="" type="radio"/> enodobni | <input checked="" type="radio"/> dobra | <input checked="" type="radio"/> debeljak |
| - raznodobni                              | - srednja                              | - drogovnjak                              |
| - grmišče                                 | - slaba                                | - letvenjak                               |
|   |  | - mladije (gošča)                         |

2) Drevesna sestava:

a) Iglavci 70% in več:

- smreka
- bor
- macesen

b) Listavci 70% in več:

- bukev
- hrast
- kostanj
- beli gaber
- vrba, topola,
- jelša

c) Mešan gozd: (delež drev. vrst vpisujemo v %):

60 : 40  
sm, bo : ko, hr, bu, gaber, čestija, javor, lija

d) Zmes drevja:

- posamična      o
- skupinska      \*

Op.: Znake dodajamo ustreznim drevesnim vrstam

e) Vitalnost drevja:

- dobra +
- slaba -

OPIS ŠT: .....<sup>42</sup>.....

3) Sklep krošenj: (ocena od 0,1 - 1)

0,1 0,2 0,3 0,4 0,5 0,6 0,7 **0,8** 0,9 1

4) Dosedanje gospodarjenje in ocena potrebnosti gozdnogojitvenih ukrepov:

a) Dosedanje gospodarjenje:

- redno izvajano
- delno (neredno) izvajano
- ni izvajano

č) Čas gojitv. ukrepanja:

- I. obdobje
- II. obdobje
- III. obdobje

c) Vrsta gojitv. ukrepov:

- mladje
- drogovnjak
- debeljak

5) Ocena lesnih donosov:

- lesna zaloga (m<sup>3</sup>/ha) : .....<sup>300</sup>.....
- tehnični les (%): .....<sup>80</sup>.....
- prostorski les (%): .....<sup>20</sup>.....

6) Poškodbe v gozdnem prostoru:

- poškodbe drevja

poškodbe tal <sup>delno</sup>

- poškodbe gozdnega roba

bolezni, insekti ipd. <sup>korostenjev rale</sup>

- erozija

OPIS ŠT: .....<sup>42</sup>.....

IV. PREDHODNI GOJITVENI IN PROSTORSKO UREDITVENI  
UKREPI

- A - sanitarna sečnja
- B - prva nega
- C - dopolnilna nega
- D - nega in vzdrževanje posebnih funkcij gozdnega prostora (*izvirni, robovi*)
- E - biološka sanacija gozdnih površin
- F - vzdrževanje travnišč na gozdnih enklavah in robovih gozda
- G - vzdrževanje opreme
- H - nujne ureditve poti in steza
- I - tehnična sanacija

OPIS ŠT: .....<sup>42</sup>.....

V. POTENCIALNA RABA PROSTORA (OCENA):

- ① - sprehajanje
- ② - hoja
- 3 - gozdni tek
- 4 - igre v naravi
- ⑤ - poučni prehodi
- 6 - kopanje, sončenje
- 7 - čolnarjenje
- 8 - ribolov
- 9 - vodno modelarstvo
- 10 - letalsko modelarstvo
- 11 - sankanje
- 12 - igre na snegu
- 13 - smučanje
- 14 - hoja in tek na smučeh
- 15 - drsanje in igre na ledu
- 16 - grajena igrišča
- 17 - rekreacijska ježa in drugi konjski športi
- 18 - strelstvo in lokostrelstvo
- 19 - taborništvo
- 20 - piknik prostori
- 21 - lov - popolna prepoved
- 22 - lov - sanitarni odstrel divjadi
- 23 - kolesarjenje
- 24 - urejena parkirišča

OPIS ŠT: .....<sup>42</sup>.....

- 25 - območja zasilnih bivališč
- 26 - "Robinzonska" igrišča (organizirana)
- 27 - območja in objekti naravne, kulturne in spomeniške dediščine
- 28 - potencialno nevarna območja
- 29 - območja ohranjanja prostorskih značilnosti
- 30 - postavitve zavetišč
- 31 - postavitve kurišč
- 32 - postavitve počivališč
- 33 - ureditve vodnih virov
- 34 - postavitve objektov za varstvo gozdnih živali
- 35 - postavitve objektov za informiranje in orientacijo obiskovalcev
- 36 - zavarovana območja

Po potrebi dodajamo gornjim ocenam še oceno o ustreznosti posameznih območij za neko dejavnost glede na letne čase in sicer pomeni:

- I. - zima
- II. - pomlad
- III. - poletje
- IV. - jesen

Izbranim ocenam dodajamo številke v oklepaju.



OPIS ŠT: .....<sup>42</sup>.....

## VI. CONIRANJE OPTIMALNE RABE PROSTORA

Predstavlja sintezo predhodnih ugotovitev in ocen ter predlog najustreznejše (optimalne) rabe prostora.

- Najpomembnejše pogoje obravnave — v grad  
za vsotno kosta
- Medtem parkirni in stopni v grad.

OPIS štey.: ..... 43

OBMOČJE (LOKACIJA) .....

- 1 -  
Mostec - južno polovico  
Kneževiga hriba

Datum: ..... 15. IX. 81

Opisal: ..... ZJ

### I. PRIKAZ STRUKTURE SEDANJE RABE PROSTORA

- Legenda h karti

- |  | B. | š.l.b. |
|--|----|--------|
| 1 - Območja kamnolomov, peskokopcv, gramoznic, glinokopov, črpališč rečnega proda ipd.   |    | 11     |
| 2 - Pomembnejši javni objekti v stiku z gozdnim prostorom zelenih površin                |    | 10     |
| 3 - Večji športni objekti v stiku z gozdnim prostorom zelenih površin                    |    | 21     |
| 4 - Pozidava in zapiranje gozdnega roba z urbanizacijo                                   |    | 8      |
| 5 - Oskrbovana rekreacijska (gostinska) območja  |    | 7      |
| 6 - Odprti prostori v gozdu in ob gozdnem robu   |    | 1      |
| 7 - Pešpoti in steze   |    | 9      |
| 8 - Ceste in parkirišča  |    | 20     |
| 9 - Območja naravnih in kulturnih spomenikov in vrednot                                  |    | 2      |
| 10 - Vodna črpališča   |    | 5      |
| 11 - Območja vodnih izvirov <i>delno</i>   |    | 18     |
| 12 - Vodna obrežja   |    | 17     |
| 13 - Razgledišča   |    | 24     |
| 14 - Posamično drevje in skupine dreves (živice) v kmetijskem prostoru                   |    | 3      |
| 15 - Območja brez znakov intenzivnejše rabe prostora (najbolj naravno ohranjena območja) |    | 16     |
| 16 - <i>gora</i>   |    |        |

OPIS ŠT: .....<sup>43</sup>

II. OPIS NARAVNIH RAZMER

1. Geološka podlaga

- apnenec  silikati
- dolomit, dolomitizirani apnenec  nanosi (aluvij, diluvij)

2. Talni tip:

- rendzina  kislja rjava tla
- rjava pokarbonatna tla  ogljena tla, gleji

3. Talna globina:

- plitva
- srednja
- globoka

4. Vlažnostne razmere rastišča:

- sušno  mokro
- sveže  zamočvirjeno

5. Površje zemljišča:

- gladko  močno razgibano
- rahlo razgibano  skalovito

6. Mikroklima:

- topla
- srednja
- hladna

7. Gozdna združba ali ekološka enota (asociacija, subasociacija, facies):

*Myrtillo - Pinetum molinietosum  
s kostanjem*

OPIS ŠT: .....<sup>43</sup>.....

III. OPIS SESTOJEV

1) Stanje, zasnova in starost sestoja:

- |   |  |   |
|---|--|---|
| a) Stanje                                 | b) Zasnova                             | c) Ocena starostnih struktur:               |
| <input checked="" type="radio"/> enodobni | <input checked="" type="radio"/> dobra | - debeljak                                  |
| - raznodobni                              | - srednja                              | <input checked="" type="radio"/> drogovnjak |
| - grmišče                                 | - slaba                                | - letvenjak                                 |
|   |  | - mladje (gošča)                            |

2) Drevesna sestava:

a) Iglavci 70% in več:

- smreka - *jaruki*
- bor
- macesen

b) Listavci 70% in več:

- |   |                 |
|---|-----------------|
| - bukev                                     | - beli gaber    |
| <input checked="" type="checkbox"/> hrast   | - vrba, topola, |
| <input checked="" type="checkbox"/> kostanj | jelša           |

c) Mešan gozd: (delež drev. vrst vpisujemo v %):

d) Zmes drevja:

- |  |   |
|--|---|
| <input checked="" type="radio"/> posamična | o |
| - skupinska                                | * |

Op.: Znake dodajamo ustreznim drevesnim vrstam

e) Vitalnost drevja:

- dobra +
- slaba -

OPIS ŠT: ...<sup>43</sup>.....

3) Sklep krošenj: (ocena od 0,1 - 1)

0,1 0,2 0,3 0,4 0,5 0,6 0,7 0,8 0,9 1

4) Dosedanje gospodarjenje in ocena potrebnosti gozdnogojitvenih ukrepov:

a) Dosedanje gospodarjenje:

- redno izvajano
- delno (neredno) izvajano
- ni izvajano

č) Čas gojitv. ukrepanja:

- I. obdobje
- II. obdobje
- III. obdobje

c) Vrsta gojitv. ukrepov:

- mladje
- drogovnjak
- debeljak

5) Ocena lesnih donosov:

- lesna zaloga (m<sup>3</sup>/ha) : ..... <sup>150</sup>.....
- tehnični les (%): ..... <sup>60</sup>.....
- prostorski les (%): ..... <sup>40</sup>.....

6) Poškodbe v gozdnem prostoru:

- poškodbe drevja
- poškodbe tal - *preoblikovanje talne površine - teptanje*
- poškodbe gozdnega roba
- bolezni, insekti ipd.
- erozija

OPIS ŠT: .....<sup>43</sup>.....

IV. PREDHODNI GOJITVENI IN PROSTORSKO UREDITVENI  
UKREPI

- A - sanitarna sečnja
- B - prva nega
- C - dopolnilna nega
- D - nega in vzdrževanje posebnih funkcij gozdnega prostora
- E - biološka sanacija gozdnih površin
- F - vzdrževanje travnišč na gozdnih enklavah in robovih gozda
- G - vzdrževanje opreme
- H - nujne ureditve poti in steza
- I - tehnična sanacija

OPIS ŠT: .....<sup>43</sup>.....

V. POTENCIALNA RABA PROSTORA (OCENA):

- ① - sprehajanje
- ② - hoja
- ③ - gozdni tek
- 4 - igre v naravi
- 5 - poučni sprehodi
- 6 - kopanje, sončenje
- 7 - čolnarjenje
- 8 - ribolov
- 9 - vodno modelarstvo
- 10 - letalsko modelarstvo
- 11 - sankanje
- 12 - igre na snegu
- 13 - smučanje
- 14 - hoja in tek na smučeh
- 15 - drsanje in igre na ledu
- 16 - grajena igrišča
- 17 - rekreacijska ježa in drugi konjski športi
- 18 - strelstvo in lokostrelstvo
- 19 - taborništvo
- 20 - piknik prostori
- 21 - lov - popolna prepoved
- 22 - lov - sanitarni odstrel divjadi
- 23 - kolesarjenje
- 24 - urejena parkirišča

43  
OPIS ŠT: .....

- 7 -

- 25 - območja zasilnih bivališč
- 26 - "Robinzonska" igrišča (organizirana)
- 27 - območja in objekti naravne, kulturne in spomeniške dediščine
- 28 - potencialno nevarna območja
- 29 - območja ohranjanja prostorskih značilnosti
- 30 - postavitve zavetišč
- 31 - postavitve kurišč
- 32 - postavitve počivališč
- 33 - ureditev vodnih virov
- 34 - postavitve objektov za varstvo gozdnih živali
- 35 - postavitve objektov za informiranje in orientacijo obiskovalcev
- 36 - zavarovana območja

Po potrebi dodajamo gornjim ocenam še oceno o ustreznosti posameznih območij za neko dejavnost glede na letne čase in sicer pomeni:

- I. - zima
- II. - pomlad
- III. - poletje
- IV. - jesen

Izbranim ocenam dodajamo številke v oklepaju.



OPIS ŠT: .....<sup>43</sup>

## VI. CONIRANJE OPTIMALNE RABE PROSTORA

Predstavlja sintezo predhodnih ugotovitev in ocen ter predlog najustreznejše (optimalne) rabe prostora.

- Ohraniti tiri stene - opredeliti tiri stene v tem območju
- Povezava programa Rustec z naslednjem
- Ustvarjanje razglednice (redel sestje v prvih gubena)
- Mediter odcepni pot poti od glavne seite

OPIS štey.: ... 44

OBMOČJE (LOKACIJA) .....

*Trnenski hrib - greben ob  
stakalnici (stolpu)*

Datum: *15. 11. 87.*

Opisal: *Z. S.*

I. PRIKAZ STRUKTURE SEDANJE RABE PROSTORA

- Legenda h karti

- |  | B.                       | št. b. |
|--|--------------------------|--------|
| 1 - Območja kamnolomov, peskokopov, gramoznic, glinokopov, črpališč rečnega proda ipd.   | <input type="checkbox"/> | 11     |
| 2 - Pomembnejši javni objekti v stiku z gozdnim prostorom zelenih površin                | <input type="checkbox"/> | 10     |
| 3 - Večji športni objekti v stiku z gozdnim prostorom zelenih površin                    | <input type="checkbox"/> | 21     |
| 4 - Pozidava in zapiranje gozdnega roba z urbanizacijo                                   | <input type="checkbox"/> | 8      |
| 5 - Oskrbovana rekreacijska (gostinska) območja  | <input type="checkbox"/> | 7      |
| 6 - Odprti prostori v gozdu in ob gozdnem robu   | <input type="checkbox"/> | 1      |
| 7 - Pešpoti in steze   | <input type="checkbox"/> | 9      |
| 8 - Ceste in parkirišča  | <input type="checkbox"/> | 20     |
| 9 - Območja naravnih in kulturnih spomenikov in vrednot                                  | <input type="checkbox"/> | 2      |
| 10 - Vodna črpališča   | <input type="checkbox"/> | 5      |
| 11 - Območja vodnih izvirov  | <input type="checkbox"/> | 18     |
| 12 - Vodna obrežja   | <input type="checkbox"/> | 17     |
| 13 - Razgledišča   | <input type="checkbox"/> | 24     |
| 14 - Posamično drevje in skupine dreves (živice) v kmetijskem prostoru                   | <input type="checkbox"/> | 3      |
| 15 - Območja brez znakov intenzivnejše rabe prostora (najbolj naravno ohranjena območja) | <input type="checkbox"/> | 16     |

OPIS ŠT: <sup>44</sup>.....

## II. OPIS NARAVNIH RAZMER

### 1. Geološka podlaga

- apnenec  silikati
- dolomit, dolomitizirani apnenec - nanosi (aluvij, diluvij)

### 2. Talni tip:

- rendzina  kislj rjava tla
- rjava pokarbonatna tla - ogljena tla, gleji

### 3. Talna globina:

- plitva
- srednja
- globoka

### 4. Vlažnostne razmere rastišča:

- sušno - mokro
- sveže - zamočvirjeno

### 5. Površje zemljišča:

- gladko - močno razgibano
- rahlo razgibano - skalovito

### 6. Mikroklima:

- topla
- srednja
- hladna

### 7. Gozdna združba ali ekološka enota (asociacija, subsociacija, facies):

BF 2 rdečim borom, hrastom,  
hostarjem, žir

OPIS ŠT: <sup>44</sup>.....

III. OPIS SESTOJEV

1) Stanje, zasnova in starost sestoja:

a) Stanje

- enodobni
- raznodobni
- grmišče

b) Zasnova

- dobra
- srednja
- slaba

c) Ocena starostnih struktur:

- debeljak
- drogovnjak
- letvenjak
- mladje (gošča)

2) Drevesna sestava:

a) Iglavci 70% in več:

- smreka
- ✓ - bor
- macesen

b) Listavci 70% in več:

- bukev *posamič*  beli gaber
- hrast - vrba, topola,
- kostanj jelša

*bukva posamič*

c) Mešan gozd: (delež drev. vrst vpisujemo v %):

d) Zmes drevja:

- posamična            o
- skupinska            \*

Op.: Znake dodajamo ustreznim drevesnim vrstam

e) Vitalnost drevja:

- dobra +
- slaba -

OPIS ŠT: ...<sup>44</sup>.....

3) Sklep krošenj: (ocena od 0,1 - 1)

0,1 0,2  0,3 0,4 0,5 0,6 0,7 0,8 0,9 1

4) Dosedanje gospodarjenje in ocena potrebnosti gozdnogojitvenih ukrepov:

a) Dosedanje gospodarjenje:

- redno izvajano
- delno (neredno) izvajano
- ni izvajano

č) Čas gojiv. ukrepanja:

- I. obdobje
- II. obdobje
- III. obdobje

c) Vrsta gojiv. ukrepov:

- mladje
- drogovnjak
- debeljak

5) Ocena lesnih donosov:

- lesna zaloga (m<sup>3</sup>/ha) : .....<sup>70</sup>.....
- tehnični les (%): .....<sup>10</sup>.....
- prostorski les (%): .....<sup>90</sup>.....

6) Poškodbe v gozdnem prostoru:

- poškodbe drevja
- poškodbe tal
- poškodbe gozdnega roba
- bolezni, insekti ipd.
- erozija *delna*

OPIS ŠT: .....<sup>44</sup>.....

IV. PREDHODNI GOJITVENI IN PROSTORSKO UREDITVENI  
UKREPI

- A - sanitarna sečnja
- B - prva nega
- C - dopolnilna nega
- D - nega in vzdrževanje posebnih funkcij gozdnega prostora (*107 gledišče*)
- E - biološka sanacija gozdnih površin
- F - vzdrževanje travnišč na gozdnih enklavah in robovih gozda
- G - vzdrževanje opreme
- H - nujne ureditve poti in steza
- I - tehnična sanacija *problem stolpa hrve skalavnice*

OPIS ŠT: .....<sup>44</sup>.....

V. POTENCIALNA RABA PROSTORA (OCENA):

- ① - sprehajanje
- ② - hoja
- ③ - gozdni tek
- ④ - igre v naravi
- ⑤ - poučni sprehodi
- 6 - kopanje, sončenje
- 7 - čolnarjenje
- 8 - ribolov
- 9 - vodno modelarstvo
- 10 - letalsko modelarstvo
- 11 - sankanje
- 12 - igre na snegu
- 13 - smučanje
- 14 - hoja in tek na smučeh
- 15 - drsanje in igre na ledu
- 16 - grajena igrišča
- 17 - rekreacijska ježa in drugi konjski športi
- 18 - strelstvo in lokostrelstvo
- 19 - taborništvo
- ⑩ - piknik prostori
- 21 - lov - popolna prepoved
- 22 - lov - sanitarni odstrel divjadi
- 23 - kolesarjenje
- 24 - urejena parkirišča

OPIS ŠT: .....<sup>44</sup>.....

- 25 - območja zasilnih bivališč
- 26 - "Robinzonska" igrišča (organizirana)
- 27 - območja in objekti naravne, kulturne in spomeniške dediščine
- 28 - potencialno nevarna območja
- 29 - območja ohranjanja prostorskih značilnosti
- 30 - postavitve zavetišč
- 31 - postavitve kurišč
- 32 - postavitve počivališč
- 33 - ureditev vodnih virov
- 34 - postavitve objektov za varstvo gozdnih živali
- 35 - postavitve objektov za informiranje in orientacijo obiskovalcev
- 36 - zavarovana območja

Po potrebi dodajamo gornjim ocenam še ocenc o ustreznosti posameznih območij za neko dejavnost glede na letne čase in sicer pomeni:

- I. - zima
- II. - pomlad
- III. - poletje
- IV. - jesen

Izbranim ocenam dodajamo številke v oklepaju.



OPIS ŠT: .....<sup>44</sup>

## VI. CONIRANJE OPTIMALNE RABE PROSTORA

Predstavlja sintezo predhodnih ugotovitev in ocen ter predlog najustreznejše (optimalne) rabe prostora.

- Uskladitev programov glede na geberško  
lokacijo širinskega korda - geberška prezava.

OPIS štey.: ..... 45

OBMOČJE (LOKACIJA) Športne in rekreacijske površine na poti od skalahalnice proti zahodu

Datum: 15. IX. 87  
Opisal: Z. S.

I. PRIKAZ STRUKTURE SEDANJE RABE PROSTORA  
- Legenda h karti

- |  | š. b. |
|--|-------|
| 1 - Območja kamnolomov, peskokopov, gramoznic, ginokopov, črpališč rečnega proda ipd.    | 11    |
| 2 - Pomembnejši javni objekti v stiku z gozdnim prostorom zelenih površin                | 10    |
| 3 - Večji športni objekti v stiku z gozdnim prostorom zelenih površin                    | 21    |
| 4 - Pozidava in zapiranje gozdnega roba z urbanizacijo                                   | 8     |
| 5 - Oskrbovana rekreacijska (gostinska) območja  | 7     |
| 6 - Odprti prostori v gozdu in ob gozdnem robu   | 1     |
| 7 - Pešpoti in steze   | 9     |
| 8 - Ceste in parkirišča  | 20    |
| 9 - Območja naravnih in kulturnih spomenikov in vrednot                                  | 2     |
| 10 - Vodna črpališča   | 5     |
| 11 - Območja vodnih izvirov  | 18    |
| 12 - Vodna obrežja   | 17    |
| 13 - Razgledišča   | 24    |
| 14 - Posamično drevje in skupine dreves (živice) v kmetijskem prostoru                   | 3     |
| 15 - Območja brez znakov intenzivnejše rabe prostora (najbolj naravno ohranjena območja) | 16    |

16 - gozd

OPIS ŠT: <sup>45</sup>.....

## II. OPIS NARAVNIH RAZMER

### 1. Geološka podlaga

- apnenec
- dolomit, dolomitizirani apnenec
- silikati
- nanosi (aluvij, diluvij)

### 2. Talni tip:

- rendzina
- rjava pokarbonatna tla
- kislj rjava tla
- ogljena tla, gleji

### 3. Talna globina:

- plitva
- srednja
- globoka

### 4. Vlažnostne razmere rastišča:

- sušno
- mokro
- sveže
- zamočvirjeno

### 5. Površje zemljišča:

- gladko
- močno razgibano
- rahlo razgibano
- skalovito

### 6. Mikroklima:

- topla
- srednja
- hladna

### 7. Gozdna združba ali ekološka enota (asociacija, subasociacija, facies):

BF, jelka z mla novo prazemim drevesim

OPIS ŠT: .....<sup>45</sup>.....

III. OPIS SESTOJEV

1) Stanje, zasnova in starost sestoja:

a) Stanje

- enodobni
- raznodobni
- grmišče

b) Zasnova

- dobra
- srednja
- slaba

c) Ocena starostnih struktur:

- debeljak
- drogovnjak
- letvenjak
- mladje (gošča)

*masod pumel*  
*na*  
*preli*

2) Drevesna sestava:

a) Iglavci 70% in več:

- smreka
- bor
- macesen

b) Listavci 70% in več:

- bukev
- hrast
- kostanj
- beli gaber
- vrba, topola,
- jelša

c) Mešan gozd: (delež drev. vrst vpisujemo v %):

*mešan masod, 10 let star*

d) Zmes drevja:

- posamična o
- skupinska \*

Op.: Znake dodajamo ustreznim drevesnim vrstam

e) Vitalnost drevja:

- dobra +
- slaba -

OPIS ŠT: .....<sup>45</sup>.....

3) Sklep krošenj: (ocena od 0,1 - 1)

0,1 0,2 0,3 0,4 0,5 0,6 0,7 0,8 0,9 1

4) Dosedanje gospodarjenje in ocena potrebnosti gozdnogojitvenih ukrepov:

a) Dosedanje gospodarjenje:

- redno izvajano
- delno (neredno) izvajano
- ni izvajano

č) Čas gojitv. ukrepanja:

- I. obdobje
- II. obdobje
- III. obdobje

c) Vrsta gojitv. ukrepov:

- mladje *mladje*
- drogovnjak
- debeljak

5) Ocena lesnih donosov:

- lesna zaloga (m<sup>3</sup>/ha) : .....
- tehnični les (%): .....
- prostorski les (%): .....

6) Poškodbe v gozdnem prostoru:

- poškodbe drevja
- poškodbe tal
- poškodbe gozdnega roba
- bolezni, insekti ipd.
- erozija

OPIS ŠT: .....<sup>45</sup>.....

IV. PREDHODNI GOJITVENI IN PROSTORSKO UREDITVENI  
UKREPI

- A - sanitarna sečnja
- B - prva nega
- C - dopolnilna nega
- D - nega in vzdrževanje posebnih funkcij gozdnega prostora
- E - biološka sanacija gozdnih površin
- F - vzdrževanje travnišč na gozdnih enklavah in robovih gozda
- G - vzdrževanje opreme
- H - nujne ureditve poti in steza
- I - tehnična sanacija

OPIS ŠT: .....<sup>45</sup>.....

V. POTENCIALNA RABA PROSTORA (OCENA):

- ① - sprehajanje
- ② - hoja
- 3 - gozdni tek
- 4 - igre v naravi
- 5 - poučni sprehodi
- 6 - kopanje, sončenje
- 7 - čolnarjenje
- 8 - ribolov
- 9 - vodno modelarstvo
- 10 - letalsko modelarstvo
- 11 - sankanje
- 12 - igre na snegu
- 13 - smučanje
- 14 - hoja in tek na smučeh
- 15 - drsanje in igre na ledu
- 16 - grajena igrišča
- 17 - rekreacijska ježa in drugi konjski športi
- 18 - strelstvo in lokostrelstvo
- 19 - taborništvo
- 20 - piknik prostori
- 21 - lov - popolna prepoved
- 22 - lov - sanitarni odstrel divjadi
- 23 - kolesarjenje
- 24 - urejena parkirišča

- 25 - območja zasilnih bivališč
- 26 - "Robinzonska" igrišča (organizirana)
- 27 - območja in objekti naravne, kulturne in spomeniške dediščine
- 28 - potencialno nevarna območja
- 29 - območja ohranjanja prostorskih značilnosti
- 30 - postavitve zavetišč
- 31 - postavitve kurišč
- 32 - postavitve počivališč
- 33 - ureditev vodnih virov
- 34 - postavitve objektov za varstvo gozdnih živali
- 35 - postavitve objektov za informiranje in orientacijo obiskovalcev
- 36 - zavarovana območja

Po potrebi dodajamo gornjim ocenam še oceno o ustreznosti posameznih območij za neko dejavnost glede na letne čase in sicer pomeni:

- I. - zima
- II. - pomlad
- III. - poletje
- IV. - jesen

Izbranim ocenam dodajamo številke v oklepaju.



OPIS ŠT: .....<sup>45</sup>

## VI. CONIRANJE OPTIMALNE RABE PROSTORA

Predstavlja sintezo predhodnih ugotovitev in ocen ter predlog naj-  
ustreznejše (optimalne) rabe prostora.

- Program prevzema distopov iz trške ter  
jubin v Postec

OPIS štey,; ..... 46

OBMOČJE (LOKACIJA) *Preben Arnevestova hriba (sedlo)*

Datum: .....  
Opisal: *Z S*

I. PRIKAZ STRUKTURE SEDANJE RABE PROSTORA  
- Legenda h karti

	B.	št.b.
1 - Območja kamnolomov, peskokopov, gramoznic, glinokopov, črpališč rečnega proda ipd.	<input type="checkbox"/>	11
2 - Pomembnejši javni objekti v stiku z gozdnim prostorom zelenih površin	<input type="checkbox"/>	10
3 - Večji športni objekti v stiku z gozdnim prostorom zelenih površin	<input type="checkbox"/>	21
4 - Pozidava in zapiranje gozdnega roba z urbanizacijo	<input type="checkbox"/>	8
5 - Oskrbovana rekreacijska (gostinska) območja	<input type="checkbox"/>	7
6 - Odprti prostori v gozdu in ob gozdnem robu	<input type="checkbox"/>	1
7 - Pešpoti in steze	<input type="checkbox"/>	9
8 - Ceste in parkirišča	<input type="checkbox"/>	20
9 - Območja naravnih in kulturnih spomenikov in vrednot	<input type="checkbox"/>	2
10 - Vodna črpališča	<input type="checkbox"/>	5
11 - Območja vodnih izvirov	<input type="checkbox"/>	18
12 - Vodna obrežja	<input type="checkbox"/>	17
13 - Razgledišča	<input type="checkbox"/>	24
14 - Posamično drevje in skupine dreves (živice) v kmetijskem prostoru	<input type="checkbox"/>	3
15 - Območja brez znakov intenzivnejše rabe prostora (najbolj naravno ohranjena območja)	<input type="checkbox"/>	16

16 - *gora*

OPIS ŠT: ...<sup>46</sup>.....

## II. OPIS NARAVNIH RAZMER

### 1. Geološka podlaga

- apnenec
  - dolomit, dolomitizirani apnenec
- silikati
- nanosi (aluvij, diluvij)

### 2. Talni tip:

- rendzina
  - rjava pokarbonatna tla
- kislj rjava tla
- ogljena tla, gleji

### 3. Talna globina:

- plitva
- srednja
- globoka

### 4. Vlažnostne razmere rastišča:

- sušno
- mokro
- sveže
- zamočvirjeno

### 5. Površje zemljišča:

- gladko
- močno razgibano
- rahlo razgibano
- skalovito

### 6. Mikroklima:

- topla
- srednja
- hladna

### 7. Gozdna združba ali ekološka enota (asociacija, subsociacija, facies):

BF hr, kostan ječur s tip

OPIS ŠT: .....<sup>46</sup>.....

III. OPIS SESTOJEV

1) Stanje, zasnova in starost sestoja:

- |   |  |   |
|---|--|---|
| a) Stanje                                 | b) Zasnova                             | c) Ocena starostnih struktur:             |
| <input checked="" type="radio"/> enodobni | <input checked="" type="radio"/> dobra | <input checked="" type="radio"/> debeljak |
| - raznodobni                              | - srednja                              | - drogovnjak                              |
| - grmišče                                 | - slaba                                | - letvenjak                               |
|   |  | - mladje (gošča)                          |

2) Drevesna sestava:

a) Iglavci 70% in več:

- smreka
- bor
- macesen

b) Listavci: 70% in več:

- bukev - beli gaber
- hrast - vrba, topola,
- kostanj - ~~mojz~~ jelša

c) Mešan gozd: (delež drev. vrst vpisujemo v %):

d) Zmes drevja:

- posamična      o
- skupinska      \*

Op.: Znake dodajamo ustreznim drevesnim vrstam

e) Vitalnost drevja:

- dobra +
- slaba -

OPIS ŠT: <sup>46</sup>.....

3) Sklep krošenj: (ocena od 0,1 - 1)

0,1 0,2 0,3 0,4 0,5 0,6 0,7 0,8 0,9 1

4) Dosedanje gospodarjenje in ocena potrebnosti gozdnogojitvenih ukrepov:

a) Dosedanje gospodarjenje:

- redno izvajano
- delno (neredno) izvajano
- ni izvajano

č) Čas gojitv. ukrepanja:

- I. obdobje
- II. obdobje
- III. obdobje

c) Vrsta gojitv. ukrepov:

- mladje
- drogovnjak *delovna meza (delo / stanak)*
- debeljak *maslen, mivica*

5) Ocena lesnih donosov:

- lesna zaloga (m<sup>3</sup>/ha) : ..... <sup>200</sup>.....
- tehnični les (%): ..... <sup>80</sup>.....
- prostorski les (%): ..... <sup>20</sup>.....

6) Poškodbe v gozdnem prostoru:

- poškodbe drevja
- poškodbe tal
- poškodbe gozdnega roba
- bolezni, insekti ipd. *kontarjev rak*
- erozija

OPIS ŠT: .....<sup>46</sup>.....

IV. PREDHODNI GOJITVENI IN PROSTORSKO UREDITVENI  
UKREPI

- A - sanitarna sečnja
- B - prva nega
- C - dopolnilna nega
- D - nega in vzdrževanje posebnih funkcij gozdnega prostora
- E - biološka sanacija gozdnih površin
- F - vzdrževanje travnišč na gozdnih enklavah in robovih gozda
- G - vzdrževanje opreme
- H - nujne ureditve poti in steza
- I - tehnična sanacija

OPIS ŠT: .....<sup>46</sup>.....

V. POTENCIALNA RABA PROSTORA (OCENA):

- ① - sprehajanje
- ② - hoja
- ③ - gozdni tek
- ④ - igre v naravi
- ⑤ - poučni sprehodi
- 6 - kopanje, sončenje
- 7 - čolnarjenje
- 8 - ribolov
- 9 - vodno modelarstvo
- 10 - letalsko modelarstvo
- 11 - sankanje
- 12 - igre na snegu
- 13 - smučanje
- 14 - hoja in tek na smučeh
- 15 - drsanje in igre na ledu
- 16 - grajena igrišča
- 17 - rekreacijska ježa in drugi konjski športi
- 18 - strelstvo in lokostrelstvo
- 19 - taborništvo
- 20 - piknik prostori
- 21 - lov - popolna prepoved
- 22 - lov - sanitarni odstrel divjadi
- 23 - kolesarjenje
- 24 - urejena parkirišča

OPIS ŠT: <sup>46</sup>.....

- 7 -

- 25 - območja zasilnih bivališč
- 26 - "Robinzonska" igrišča (organizirana)
- 27 - območja in objekti naravne, kulturne in spomeniške dediščine
- 28 - potencialno nevarna območja
- 29 - območja ohranjanja prostorskih značilnosti
- 30 - postavitve zavetišč
- 31 - postavitve kurišč
- 32 - postavitve počivališč
- 33 - ureditev vodnih virov
- 34 - postavitve objektov za varstvo gozdnih živali
- 35 - postavitve objektov za informiranje in orientacijo obiskovalcev
- 36 - zavarovana območja

Po potrebi dodajamo gornjim ocenam še oceno o ustreznosti posameznih območij za neko dejavnost glede na letne čase in sicer pomeni:

- I. - zima
- II. - pomlad
- III. - poletje
- IV. - jesen

Izbranim ocenam dodajamo številke v oklepaju.



OPIS ŠT: <sup>46</sup>.....

## VI. CONIRANJE OPTIMALNE RABE PROSTORA

Predstavlja sintezo predhodnih ugotovitev in ocen ter predlog najustreznejše (optimalne) rabe prostora.

- Zebenska javna šola - šolski hrib;
- oprejanje na zgledisti

OPIS štey.: ... 47 ...

OBMOČJE (LOKACIJA) *Koča dolina - rob gozda  
nad Učino potjo (ul. 27. aprila)*

Datum: 16. IX. 88.

Opisal: Ž, S

- 1 -

### I. PRIKAZ STRUKTURE SEDANJE RABE PROSTORA

- Legenda h karti

- |  | B.                       | št.b. |
|--|--------------------------|-------|
| 1 - Območja kamnolomov, peskokopov, gramoznic, glinokopov, črpališč rečnega proda ipd.   | <input type="checkbox"/> | 11    |
| 2 - Pomembnejši javni objekti v stiku z gozdnim prostorom zelenih površin                | <input type="checkbox"/> | 10    |
| 3 - Večji športni objekti v stiku z gozdnim prostorom zelenih površin                    | <input type="checkbox"/> | 21    |
| 4 - Pozidava in zapiranje gozdnega roba z urbanizacijo                                   | <input type="checkbox"/> | 8     |
| 5 - Oskrbovana rekreacijska (gostinska) območja  | <input type="checkbox"/> | 7     |
| 6 - Odprti prostori v gozdu in ob gozdnem robu   | <input type="checkbox"/> | 1     |
| 7 - Pešpoti in steze   | <input type="checkbox"/> | 9     |
| 8 - Ceste in parkirišča  | <input type="checkbox"/> | 20    |
| 9 - Območja naravnih in kulturnih spomenikov in vrednot                                  | <input type="checkbox"/> | 2     |
| 10 - Vodna črpališča   | <input type="checkbox"/> | 5     |
| 11 - Območja vodnih izvirov  | <input type="checkbox"/> | 18    |
| 12 - Vodna obrežja   | <input type="checkbox"/> | 17    |
| 13 - Razgledišča   | <input type="checkbox"/> | 24    |
| 14 - Posamično drevje in skupine dreves (živice) v kmetijskem prostoru                   | <input type="checkbox"/> | 3     |
| 15 - Območja brez znakov intenzivnejše rabe prostora (najbolj naravno ohranjena območja) | <input type="checkbox"/> | 16    |

16 - gozd

OPIS ŠT: .....<sup>47</sup>.....

## II. OPIS NARAVNIH RAZMER

### 1. Geološka podlaga

- apnenec  silikati
- dolomit, dolomitizirani apnenec - nanosi (aluvij, diluvij)

### 2. Talni tip:

- rendzina  kislj rjava tla
- rjava pokarbonatna tla - ogljena tla, gleji

### 3. Talna globina:

- plitva
- srednja
- globoka

### 4. Vlažnostne razmere rastišča:

- sušno  sveže
- mokro - zamočvirjeno

### 5. Površje zemljišča:

- gladko - močno razgibano
- rahlo razgibano - skalovito

### 6. Mikroklima:

- topla
- srednja
- hladna

### 7. Gozdna združba ali ekološka enota (asociacija, subsociacija, facies):

QC, tudi elementi QF na celotno

OPIS ŠT: .....<sup>47</sup>.....

III. OPIS SESTOJEV

1) Stanje, zasnova in starost sestoja:

a) Stanje

- enodobni
- raznodobni
- grmišče

b) Zasnova

- dobra
- srednja
- slaba

c) Ocena starostnih struktur:

- debeljak
- drogovnjak
- letvenjak
- mladje (gošča)

2) Drevesna sestava:

a) Iglavci 70% in več:

- smreka
  - bor
  - macesen
- } redko (10%)

b) Listavci 70% in več:

- bukev
- hrast
- kostanj
- beli gaber
- vrba, topola, jelša
- lipa
- javor
- jesen

c) Mešan gozd: (delež drev. vrst vpisujemo v %):

d) Zmes drevja:

- posamična      o
- skupinska      \*

Op.: Znake dodajamo ustreznim drevesnim vrstam

e) Vitalnost drevja:

- dobra +
- slaba -

OPIS ŠT: 47.....

3) Sklep krošenj: (ocena od 0,1 - 1)

0,1 0,2 0,3 0,4 0,5 0,6 0,7 0,8 0,9 1

4) Dosedanje gospodarjenje in ocena potrebnosti gozdnogojitvenih ukrepov:

a) Dosedanje gospodarjenje:

- redno izvajano
- delno (neredno) izvajano
- ni izvajano

č) Čas gojitv. ukrepanja:

- I. obdobje
- II. obdobje
- III. obdobje

c) Vrsta gojitv. ukrepov:

- mladje
- drogovnjak
- debeljak

5) Ocena lesnih donosov:

- lesna zaloga (m<sup>3</sup>/ha) : ..... 500 .....
- tehnični les (%): ..... 70 .....
- prostorski les (%): ..... 30 .....

6) Poškodbe v gozdnem prostoru:

- poškodbe drevja *maxim*
- poškodbe tal *teplacnost*
- poškodbe gozdnega roba
- bolezni, insekti ipd.
- erozija

OPIS ŠT: .....<sup>47</sup>.....

IV. PREDHODNI GOJITVENI IN PROSTORSKO UREDITVENI  
UKREPI

- A - sanitarna sečnja
- B - prva nega
- C - dopolnilna nega
- D - nega in vzdrževanje posebnih funkcij gozdnega prostora (nadaljevanje)
- E - biološka sanacija gozdnih površin (kupa - neje)
- F - vzdrževanje travnišč na gozdnih enklavah in robovih gozda
- G - vzdrževanje opreme
- H - nujne ureditve poti in steza
- I - tehnična sanacija

OPIS ŠT: .....<sup>47</sup>.....

V. POTENCIALNA RABA PROSTORA (OCENA):

- ① - sprehajanje
- ② - hoja
- 3 - gozdni tek
- 4 - igre v naravi
- ⑤ - poučni sprehodi
- 6 - kopanje, sončenje
- 7 - čolnarjenje
- 8 - ribolov
- 9 - vodno modelarstvo
- 10 - letalsko modelarstvo
- 11 - sankanje
- 12 - igre na snegu
- 13 - smučanje
- 14 - hoja in tek na smučeh
- 15 - drsanje in igre na ledu
- 16 - grajena igrišča
- 17 - rekreacijska ježa in drugi konjski športi
- 18 - strelstvo in lokostrelstvo
- 19 - taborništvo
- 20 - piknik prostori
- 21 - lov - popolna prepoved
- 22 - lov - sanitarni odstrel divjadi
- 23 - kolesarjenje
- 24 - urejena parkirišča

OPIS ŠT: .....<sup>47</sup>.....

- 25 - območja zasilnih bivališč
- 26 - "Robinzonska" igrišča (organizirana)
- 27 - območja in objekti naravne, kulturne in spomeniške dediščine
- 28 - potencialno nevarna območja
- 29 - območja ohranjanja prostorskih značilnosti
- 30 - postavitve zavetišč
- 31 - postavitve kurišč
- 32 - postavitve počivališč
- 33 - ureditev vodnih virov
- 34 - postavitve objektov za varstvo gozdnih živali
- 35 - postavitve objektov za informiranje in orientacijo obiskovalcev
- 36 - zavarovana območja

Po potrebi dodajamo gornjim ocenam še oceno o ustreznosti posameznih območij za neko dejavnost glede na letne čase in sicer pomeni:

- I. - zima
- II. - pomlad
- III. - poletje
- IV. - jesen

Izbranim ocenam dodajamo številke v oklepaju.



OPIS ŠT: .....<sup>47</sup>.....

## VI. CONIRANJE OPTIMALNE RABE PROSTORA

Predstavlja sintezo predhodnih ugotovitev in ocen ter predlog najustreznejše (optimalne) rabe prostora.

- Vetožno območje iz mnenj ROKA dolžna deloma  
Vio in park Tivoli. Na zahodu park OF.

OPIS štey.: ..... 48
















OBMOČJE (LOKACIJA) ..... Občina Greda Svoboda

Datum: 16 IX 81

Opisal: Ž. S.

### I. PRIKAZ STRUKTURE SEDANJE RABE PROSTORA

- Legenda h karti

	B.	št. b.
1 - Območja kamnolomov, peskokopov, gramoznic, glinokopov, črpališč rečnega proda ipd.		11
2 - Pomembnejši javni objekti v stiku z gozdnim prostorom zelenih površin		10
3 - Večji športni objekti v stiku z gozdnim prostorom zelenih površin		21
4 - Pozidava in zapiranje gozdnega roba z urbanizacijo		8
5 - Oskrbovana rekreacijska (gostinska) območja		7
6 - Odprti prostori v gozdu in ob gozdnem robu		1
7 - Pešpoti in steze		9
8 - Ceste in parkirišča		20
9 - Območja naravnih in kulturnih spomenikov in vrednot		2
10 - Vodna črpališča		5
11 - Območja vodnih izvirov		18
12 - Vodna obrežja		17
13 - Razgledišča		24
14 - Posamično drevje in skupine dreves (živice) v kmetijskem prostoru		3
15 - Območja brez znakov intenzivnejše rabe prostora (najbolj naravno ohranjena območja)		16

16 - gozd

OPIS ŠT: ...<sup>48</sup>.....

## II. OPIS NARAVNIH RAZMER

### 1. Geološka podlaga

- apnenec  silikati
- dolomit, dolomitizirani apnenec  nanosi (aluvij, diluvij)

### 2. Talni tip:

- rendzina  kislja rjava tla
- rjava pokarbonatna tla  ogljena tla, gleji

### 3. Talna globina:

- plitva
- srednja
- globoka

### 4. Vlažnostne razmere rastišča:

- sušno  mokro
- sveže  zamočvirjeno

### 5. Površje zemljišča:

- gladko  močno razgibano
- rahlo razgibano  skalovito

### 6. Mikroklima:

- topla
- srednja
- hladna

### 7. Gozdna združba ali ekološka enota (asociacija, subasociacija, facies):

Qc1 - nižinski gozd hrasta in belega gabra

OPIS ŠT: <sup>48</sup>.....

III. OPIS SESTOJEV

1) Stanje, zasnova in starost sestoja:

a) Stanje

- enodobni
- raznodobni
- grmišče

b) Zasnova

- dobra
- srednja
- slaba

c) Ocena starostnih struktur:

- debeljak
- drogovnjak
- letvenjak
- mladje (gošča) *nesto ma*

2) Drevesna sestava:

a) Iglavci 70% in več:

- ✓ - smreka } *5%*
- ✓ - bor } *5%*
- macesen

b) Listavci 70% in več:

- bukev
- hrast
- kostanj
- beli gaber
- vrba, topola, jelša
- *lija*
- *javor*

c) Mešan gozd: (delež drev. vrst vpisujemo v %):

d) Zmes drevja:

- posamična      o
- skupinska      \*

Op.: Znake dodajamo ustreznim drevesnim vrstam

e) Vitalnost drevja:

- dobra +
- slaba -

OPIS ŠT: ...<sup>48</sup>.....

3) Sklep krošenj: (ocena od 0,1 - 1)

0,1 0,2 0,3 0,4 0,5 0,6 0,7 0,8 0,9 1

4) Dosedanje gospodarjenje in ocena potrebnosti gozdnogojitvenih ukrepov:

a) Dosedanje gospodarjenje:

- redno izvajano
- delno (neredno) izvajano
- ni izvajano

č) čas gojitv. ukrepanja:

- I. obdobje
- II. obdobje
- III. obdobje

c) Vrsta gojitv. ukrepov:

- mladje
- drogovnjak *olitvenjak*
- debeljak

5) Ocena lesnih donosov:

- lesna zaloga (m<sup>3</sup>/ha) : .....<sup>250</sup>.....
- tehnični les (%): .....<sup>60</sup>.....
- prostorski les (%): .....<sup>400</sup>.....

6) Poškodbe v gozdnem prostoru:

- poškodbe drevja *delovna*
- poškodbe tal - *teplarnost (trava strela)*
  - poškodbe gozdnega roba
  - bolezni, insekti ipd.
- erozija
- mutacija*

OPIS ŠT: .....<sup>48</sup>.....

IV. PREDHODNI GOJITVENI IN PROSTORSKO UREDITVENI  
UKREPI

- A - sanitarna sečnja
- B - prva nega
- C - dopolnilna nega
- D - nega in vzdrževanje posebnih funkcij gozdnega prostora
- E - biološka sanacija gozdnih površin
- F - vzdrževanje travnišč na gozdnih enklavah in robovih gozda
- G - vzdrževanje opreme
- H - nujne ureditve poti in steza
- I - tehnična sanacija

OPIS ŠT: .....<sup>48</sup>.....

V. POTENCIALNA RABA PROSTORA (OCENA):

- ① - sprehajanje
- ② - hoja
- 2 3 - gozdni tek *primeren za turist. stopo!*
- 4 - igre v naravi
- ⑤ - poučni sprehodi
- 6 - kopanje, sončenje
- 7 - čolnarjenje
- 8 - ribolov
- 9 - vodno modelarstvo
- 10 - letalsko modelarstvo
- 11 - sankanje
- 12 - igre na snegu
- 13 - smučanje
- 14 - hoja in tek na smučeh
- 15 - drsanje in igre na ledu
- 16 - grajena igrišča
- 17 - rekreacijska ježa in drugi konjski športi
- 18 - strelstvo in lokostrelstvo
- 19 - taborništvo
- 20 - piknik prostori
- 21 - lov - popolna prepoved
- 22 - lov - sanitarni odstrel divjadi
- 23 - kolesarjenje
- 24 - urejena parkirišča

OPIS ŠT: .....<sup>48</sup>.....

- 25 - območja zasilnih bivališč
- 26 - "Robinzonska" igrišča (organizirana)
- 27 - območja in objekti naravne, kulturne in spomeniške dediščine
- 28 - potencialno nevarna območja
- 29 - območja ohranjanja prostorskih značilnosti
- 30 - postavitve zavetišč
- 31 - postavitve kurišč
- 32 - postavitve počivališč
- 33 - ureditev vodnih virov
- 34 - postavitve objektov za varstvo gozdnih živali
- 35 - postavitve objektov za informiranje in orientacijo obiskovalcev
- 36 - zavarovana območja

Po potrebi dodajamo gornjim ocenam še oceno o ustreznosti posameznih območij za neko dejavnost glede na letne čase in sicer pomeni:

- I. - zima
- II. - pomlad
- III. - poletje
- IV. - jesen

Izbranim ocenam dodajamo številke v oklepaju.



OPIS ŠT: .....<sup>48</sup>.....

### VI. KONIRANJE OPTIMALNE RABE PROSTORA

Predstavlja sintezo predhodnih ugotovitev in ocen ter predlog najustreznejše (optimalne) rabe prostora.

- Funkcionalna oblika urbanizacije za Pivolskim gradom, funkcionalna preobnova parka z gospodarnim rešenjem.
- Prostoletni <sup>↑</sup>menit, mediter pristopni v rabi (gord)

OPIS štey.: ..... 49 .....  
OBMOČJE (LOKACIJA) *Področje nad Celovskim gradom*

Datum: *10. IX. 97.*  
Opisal: *Z.S.*

I. PRIKAZ STRUKTURE SEDANJE RABE PROSTORA  
- Legenda h karti

- |  | š. št. b. |
|--|-----------|
| 1 - Območja kamnolomov, peskokopov, gramoznic, glinokopov, črpališč rečnega proda ipd.   | 11        |
| 2 - Pomembnejši javni objekti v stiku z gozdnim prostorom zelenih površin                | 10        |
| 3 - Večji športni objekti v stiku z gozdnim prostorom zelenih površin                    | 21        |
| 4 - Pozidava in zapiranje gozdnega roba z urbanizacijo                                   | 8         |
| 5 - Oskrbovana rekreacijska (gostinska) območja  | 7         |
| 6 - Odprti prostori v gozdu in ob gozdnem robu   | 1         |
| 7 - Pešpoti in steze   | 9         |
| 8 - Ceste in <del>parkirišča</del>   | 20        |
| 9 - Območja naravnih in kulturnih spomenikov in vrednot                                  | 2         |
| 10 - Vodna črpališča   | 5         |
| 11 - Območja vodnih izvirov  | 18        |
| 12 - Vodna obrežja   | 17        |
| 13 - Razgledišča   | 24        |
| 14 - Posamično drevje in skupne dreves (živice) v kmetijskem prostoru                    | 3         |
| 15 - Območja brez znakov intenzivnejše rabe prostora (najbolj naravno ohranjena območja) | 16        |

16 - gozd

OPIS ŠT: ...<sup>44</sup>...

## II. OPIS NARAVNIH RAZMER

### 1. Geološka podlaga

- apnenec  silikati
- dolomit, dolomitizirani apnenec  nanosi (aluvij, diluvij)

### 2. Talni tip:

- rendzina  kislja rjava tla
- rjava pokarboñatna tla  ogljena tla, gleji

### 3. Talna globina:

- plitva
- srednja
- globoka

### 4. Vlažnostne razmere rastišča:

- sušno  mokro
- sveže  zamočvirjeno

### 5. Površje zemljišča:

- gladko  močno razgibano
- rahlo razgibano  skalovito

### 6. Mikroklima:

- topla
- srednja
- hladna

### 7. Gozdna združba ali ekološka enota (asociacija, subasociacija, facies):

BF, hrast, bor, bukev zelo malo

Dubinja — Quercetum na celihah

OPIS ŠT: .....<sup>49</sup>.....

### III. OPIS SESTOJEV

#### 1) Stanje, zasnova in starost sestoja:

##### a) Stanje

- enodobni
- raznodobni
- grmišče

##### b) Zasnova

- dobra
- srednja
- slaba

##### c) Ocena starostnih struktur:

- debeljak
- drogovnjak
- letvenjak
- mladje (gošča)

#### 2) Drevesna sestava:

##### a) Iglavci 70% in več:

- ✓ - smreka
  - ✓ - bor
  - macesen
- } 10%

##### b) Listavci 70% in več:

- ✓ - bukev
- hrast
- kostanj
- beli gaber
- vrba, topola,
- jelša

- lipa  
- javor

##### c) Mešan gozd: (delež drev. vrst vpisujemo v %):

##### d) Zmes drevja:

- posamična      o
- skupinska      \*

Op.: Znake dodajamo ustreznim drevesnim vrstam

##### e) Vitalnost drevja:

- dobra +
- slaba -

OPIS ŠT: ..... 49 .....

3) Sklep krošenj: (ocena od 0,1 - 1)

0,1 0,2 0,3 0,4 0,5 0,6 0,7 0,8 0,9 1

4) Dosedanje gospodarjenje in ocena potrebnosti gozdnogojitvenih ukrepov:

a) Dosedanje gospodarjenje:

- redno izvajano
- delno (neredno) izvajano
- ni izvajano

č) Čas gojiv. ukrepanja:

- I. obdobje (na gladini in poti)
- II. obdobje
- III. obdobje (ostalo)

c) Vrsta gojiv. ukrepov:

- mladje (nasadi)
- drogovnjak
- debeljak

5) Ocena lesnih donosov:

- lesna zaloga (m<sup>3</sup>/ha) : ..... 100 .....
- tehnični les (%): ..... 60 .....
- prostorski les (%): ..... 40 .....

6) Poškodbe v gozdnem prostoru:

- poškodbe drevja (napisi)
- poškodbe tal (stevice - nastopi v potih)
- poškodbe gozdnega roba
- bolezni, insekti ipd. - kostanjev rade
- erozija (na nastopih - poti)

OPIS ŠT: .....<sup>49</sup>.....

IV. PREDHODNI GOJITVENI IN PROSTORSKO UREDITVENI  
UKREPI

- A - sanitarna sečnja
- B - prva nega
- C - dopolnilna nega
- D - nega in vzdrževanje posebnih funkcij gozdnega prostora (*rarefiksija*)
- E - biološka sanacija gozdnih površin
- F - vzdrževanje travnišč na gozdnih enklavah in robovih gozda
- G - vzdrževanje opreme
- H - nujne ureditve poti in steza
- I - tehnična sanacija

OPIS ŠT: .....<sup>49</sup>.....

V. POTENCIALNA RABA PROSTORA (OCENA):

- ① - sprehajanje
- ② - hoja
- 3 - gozdni tek
- 4 - igre v naravi
- ⑤ - poučni sprehodi
- 6 - kopanje, sončenje
- 7 - čolnarjenje
- 8 - ribolov
- 9 - vodno modelarstvo
- 10 - letalsko modelarstvo
- 11 - sankanje
- 12 - igre na snegu
- 13 - smučanje
- 14 - hoja in tek na smučeh
- 15 - drsanje in igre na ledu
- 16 - grajena igrišča
- 17 - rekreacijska ježa in drugi konjski športi
- 18 - strelstvo in lokostrelstvo
- 19 - taborništvo
- 20 - piknik prostori
- 21 - lov - popolna prepoved
- 22 - lov - sanitarni odstrel divjadi
- 23 - kolesarjenje
- 24 - urejena parkirišča

OPIS ŠT: .....<sup>49</sup>.....

- 25 - območja zasilnih bivališč
- 26 - "Robinzonska" igrišča (organizirana)
- 27 - območja in objekti naravne, kulturne in spomeniške dediščine
- 28 - potencialno nevarna območja
- 29 - območja ohranjanja prostorskih značilnosti
- 30 - postavitve zavetišč
- 31 - postavitve kurišč
- 32 - postavitve počivališč
- 33 - ureditve vodnih virov
- 34 - postavitve objektov za varstvo gozdnih živali
- 35 - postavitve objektov za informiranje in orientacijo obiskovalcev
- 36 - zavarovana območja

Po potrebi dodajamo gornjim ocenam še ocene o ustreznosti posameznih območij za neko dejavnost glede na letne čase in sicer pomeni:

- I. - zima
- II. - pomlad
- III. - poletje
- IV. - jesen

Izbranim ocenam dodajamo številke v oklepaju.



OPIS ŠT: .....<sup>49</sup>

## VI. KONIRANJE OPTIMALNE RABE PROSTORA

Predstavlja sintezo predhodnih ugotovitev in ocen ter predlog najustreznejše (optimalne) rabe prostora.

- obravne metode in arhitekturne rešitve.
- stanje restavracijskih in funkcionalnih.

OPIS štey.: ..... 50

- 1 -

OBMOČJE (LOKACIJA)

Nad gradim Tinsli - polje  
pod grebenom

Datum: 16. IX. 81

Opisal: Z. S.

### I. PRIKAZ STRUKTURE SEDANJE RABE PROSTORA

- Legenda h karti

	š. št.
1 - Območja kamnolomov, peskokopov, gramoznic, glinokopov, črpališč rečnega proda ipd.	11
2 - Pomembnejši javni objekti v stiku z gozdnim prostorom zelenih površin	10
3 - Večji športni objekti v stiku z gozdnim prostorom zelenih površin	21
4 - Pozidava in zapiranje gozdnega roba z urbanizacijo	8
5 - Oskrbovana rekreacijska (gostinska) območja	7
6 - Odprti prostori v gozdu in ob gozdnem robu	1
7 - Pešpoti in steze	9
8 - Ceste in parkirišča	20
9 - Območja naravnih in kulturnih spomenikov in vrednot	2
10 - Vodna črpališča	5
11 - Območja vodnih izvirov	18
12 - Vodna obrežja	17
13 - Razgledišča	24
14 - Posamično drevje in skupine dreves (živice) v kmetijskem prostoru	3
15 - Območja brez znakov intenzivnejše rabe prostora (najbolj naravno ohranjena območja)	16

16 - gozd

OPIS ŠT: <sup>50</sup>.....

## II. OPIS NARAVNIH RAZMER

### 1. Geološka podlaga

- apnenec
  - dolomit, dolomitizirani apnenec
- silikati  
 nanosi (aluvij, diluvij)

### 2. Talni tip:

- rendzina
  - rjava pokarbonatna tla
- kislja rjava tla  
 ogljena tla, gleji

### 3. Talna globina:

- plitva
- srednja
- globoka

### 4. Vlažnostne razmere rastišča:

- sušno
- mokro
- sveže
- zamočvirjeno

### 5. Površje zemljišča:

- gladko
- močno razgibano
- rahlo razgibano
- skalovito

### 6. Mikroklima:

- topla
- srednja
- hladna

### 7. Gozdna združba ali ekološka enota (asociacija, subsociacija, facies):

Predladije DC, peblani je preljud v BT

OPIS ŠT: 50.....

III. OPIS SESTOJEV

1) Stanje, zasnova in starost sestoja:

a) Stanje

- enodobni
- raznodobni
- grmišče

b) Zasnova

- dobra
- srednja
- slaba

c) Ocena starostnih struktur:

- debeljak - *predrast*
- drogovnjak
- letvenjak
- mladje (gošča)

2) Drevesna sestava:

a) Iglavci 70% in več:

- smreka
- bor } *50%*
- macesen

b) Listavci 70% in več:

- bukev
- hrast
- kostanj
- beli gaber
- vrba, topola,
- jelša
- *jarov*
- *lipa*
- *rešnja*

c) Mešan gozd: (delež drev. vrst vpisujemo v %):

d) Zmes drevja:

- posamična      o
- skupinska      \*

Op.: Znake dodajamo ustreznim drevesnim vrstam

e) Vitalnost drevja:

- dobra +
- slaba -

OPIS ŠT: .....<sup>50</sup>.....

3) Sklep krošenj: (ocena od 0,1 - 1)

0,1 0,2  0,3 0,4 0,5 0,6 0,7 0,8  0,9 1

*predrast*

*predrast*

4) Dosedanje gospodarjenje in ocena potrebnosti gozdnogojitvenih ukrepov:

a) Dosedanje gospodarjenje:

- redno izvajano
- delno (neredno) izvajano
- ni izvajano

č) čas gojitv. ukrepanja:

- I. obdobje - *mladje*
- II. obdobje
- III. obdobje - *vrstalo*

c) Vrsta gojitv. ukrepov:

- mladje
- drogovnjak *okretvenjak*
- debeljak

5) Ocena lesnih donosov:

- lesna zaloga (m<sup>3</sup>/ha) : .....<sup>150</sup>.....
- tehnični les (%): .....<sup>40</sup>.....
- prostorski les (%): .....<sup>60</sup>.....

6) Poškodbe v gozdnem prostoru:

- poškodbe drevja *delno*
- poškodbe tal
- poškodbe gozdnega roba
- bolezni, insekti ipd. *krstanjevali nake*
- erozija

OPIS ŠT: .....<sup>50</sup>.....

IV. PREDHODNI GOJITVENI IN PROSTORSKO UREDITVENI  
UKREPI

- A - sanitarna sečnja
- B - prva nega
- C - dopolnilna nega
- D - nega in vzdrževanje posebnih funkcij gozdnega prostora
- E - biološka sanacija gozdnih površin
- F - vzdrževanje travnišč na gozdnih enklavah in robovih gozda
- G - vzdrževanje opreme
- H - nujne ureditve poti in steza
- I - tehnična sanacija *mediter* *ndirvdjaway'a* *o ceste*

OPIS ŠT: .....<sup>50</sup>.....

V. POTENCIALNA RABA PROSTORA (OCENA):

- ① - sprehajanje
- ② - hoja
- 2 - 3 - gozdni tek → *umaknitev trinske steze v  
nabedje!*
- 4 - igre v naravi
- ⑤ - poučni sprehodi
- 6 - kopanje, sončenje
- 7 - čolnarjenje
- 8 - ribolov
- 9 - vodno modelarstvo
- 10 - letalsko modelarstvo
- 11 - sankanje
- 12 - igre na snegu
- 13 - smučanje
- 14 - hoja in tek na smučeh
- 15 - drsanje in igre na ledu
- 16 - grajena igrišča
- 17 - rekreacijska ježa in drugi konjski športi
- 18 - strelstvo in lokostrelstvo
- 19 - taborništvo
- 20 - piknik prostori
- 21 - lov - popolna prepoved
- 22 - lov - sanitarni odstrel divjadi
- 23 - kolesarjenje
- 24 - urejena parkirišča

OPIS ŠT: ...<sup>50</sup>.....

- 25 - območja zasilnih bivališč
- 26 - "Robinzonska" igrišča (organizirana)
- 27 - območja in objekti naravne, kulturne in spomeniške dediščine
- 28 - potencialno nevarna območja
- 29 - območja ohranjanja prostorskih značilnosti
- 30 - postavitve zavetišč
- 31 - postavitve kurišč
- 32 - postavitve počivališč
- 33 - ureditev vodnih virov
- 34 - postavitve objektov za varstvo gozdnih živali
- 35 - postavitve objektov za informiranje in orientacijo obiskovalcev
- 36 - zavarovana območja

Po potrebi dodajamo gornjim ocenam še oceno o ustreznosti posameznih območij za neko dejavnost glede na letne čase in sicer pomeni:

- I. - zima
- II. - pomlad
- III. - poletje
- IV. - jesen

Izbranim ocenam dodajamo številke v oklepaju.



OPIS ŠT: <sup>50</sup>.....

## VI. CONIRANJE OPTIMALNE RABE PROSTORA

Predstavlja sintezo predhodnih ugotovitev in ocen ter predlog najustreznejše (optimalne) rabe prostora.

- Prehodno območje med mestom in valedjem - Rožnica
- Obcestna zona

(+51a, 51b - glij opis na str. 8')

OPIS štey.: ..... 51

OBMOČJE (LOKACIJA) Polovje nad Rožno dolino  
(nad vodovodnim rezervoarjem)

Datum: 16. IX. 91

Opisal: Z. S.

I. PRIKAZ STRUKTURE SEDANJE RABE PROSTORA

- Legenda h karti

	š. b.
1 - Območja kamnolomov, peskokopov, gramoznic, glinokopov, črpališč rečnega proda ipd.	11
2 - Pomembnejši javni objekti v stiku z gozdnim prostorom zelenih površin	10
3 - Večji športni objekti v stiku z gozdnim prostorom zelenih površin	21
4 - Pozidava in zapiranje gozdnega roba z urbanizacijo	8
5 - Oskrbovana rekreacijska (gostinska) območja	7
6 - Odprti prostori v gozdu in ob gozdnem robu	1
7 - Pešpoti in steze	9
8 - Ceste in parkirišča	20
9 - Območja naravnih in kulturnih spomenikov in vrednot	2
10 - Vodna črpališča	5
11 - Območja vodnih izvirov	18
12 - Vodna obrežja	17
13 - Razgledišča	24
14 - Posamično drevje in skupine dreves (živice) v kmetijskem prostoru	3
15 - Območja brez znakov intenzivnejše rabe prostora (najbolj naravno ohranjena območja)	16
16 - gozd	

OPIS ŠT: ...51....

## II. OPIS NARAVNIH RAZMER

### 1. Geološka podlaga:

- apnenec  silikati
- dolomit, dolomitizirani apnenec  nanosi (aluvij, diluvij)

### 2. Talni tip:

- rendzina  kislj rjava tla
- rjava pokarbcnatna tla  ogljena tla, gleji

### 3. Talna globina:

- plitva
- srednja
- globoka

### 4. Vlažnostne razmere rastišča:

- sušno  mokro
- sveže  zamočvirjeno

### 5. Površje zemljišča:

- gladko  močno razgibano
- rahlo razgibano  skalovito

### 6. Mikroklima:

- topla
- srednja
- hladna

### 7. Gozdna združba ali ekološka enota (asociacija, subasociacija, facies):

BF, jelena bor, oblohe murely, istalo  
kvas, Polinija

OPIS ŠT: 51.....

III. OPIS SESTOJEV

1) Stanje, zasnova in starost sestoja:

a) Stanje

- enodobni
- raznodobni
- grmišče

b) Zasnova

- dobra
- srednja
- slaba

c) Ocena starostnih struktur:

- debeljak
- drogovnjak
- letvenjak
- mladje (gošča)

2) Drevesna sestava:

a) Iglavci 70% in več:

- ✓ - smreka
  - ✓ - bor
  - macesen
- } 10%

b) Listavci 70% in več:

- |  |   |
|--|---|
| <input checked="" type="radio"/> bukev       | <input checked="" type="radio"/> beli gaber |
| <input checked="" type="radio"/> hrast - 60% | - vrba, topola,                             |
| <input checked="" type="radio"/> kostanj     | jelša                                       |
|  | - jelša                                     |
|  | - cesnja                                    |
|  | - javor                                     |

c) Mešan gozd: (delež drev. vrst vpisujemo v %):

d) Zmes drevja:

- posamična      o
- skupinska      \*

Op.: Znake dodajamo ustreznim drevesnim vrstam

e) Vitalnost drevja:

- dobra +
- slaba -

OPIS ŠT: <sup>51</sup> .....

3) Sklep krošenj: (ocena od 0,1 - 1)

0,1 0,2 0,3 0,4 0,5 0,6 0,7 0,8 0,9 1

4) Dosedanje gospodarjenje in ocena potrebnosti gozdnogojitvenih ukrepov:

a) Dosedanje gospodarjenje:

- redno izvajano
- delno (neredno) izvajano
- ni izvajano

č) Čas gojitv. ukrepanja:

- I. obdobje - plato (guben)
- II. obdobje
- III. obdobje

c) Vrsta gojitv. ukrepov:

- mladje
- drogovnjak
- debeljak

5) Ocena lesnih donosov:

- lesna zaloga (m<sup>3</sup>/ha) : ..... <sup>300</sup> .....
- tehnični les (%): ..... <sup>50</sup> .....
- prostorski les (%): ..... <sup>50</sup> .....

6) Poškodbe v gozdnem prostoru:

- poškodbe drevja
- poškodbe tal TRIM steza in vadišča na platuju.
- poškodbe gozdnega roba
- bolezni, insekti ipd. Kostanjev naki
- erozija

OPIS ŠT: .....<sup>51</sup>.....

IV. PREDHODNI GOJITVENI IN PROSTORSKO UREDITVENI  
UKREPI

- A - sanitarna sečnja
- B - prva nega
- C - dopolnilna nega
- D - nega in vzdrževanje posebnih funkcij gozdnega prostora (*na ogledišča*  
*- preben*)
- E - biološka sanacija gozdnih površin
- F - vzdrževanje travnišč na gozdnih enklavah in robovih gozda
- G - vzdrževanje opreme
- H - nujne ureditve poti in steza
- I - tehnična sanacija

OPIS ŠT: <sup>51</sup> .....

V. POTENCIALNA RABA PROSTORA (OCENA):

- ① - sprehajanje
- ② - hoja
- 3 - gozdni tek
- 4 - igre v naravi
- ⑤ - poučni sprehodi
- 6 - kopanje, sončenje
- 7 - čolnarjenje
- 8 - ribolov
- 9 - vodno modelarstvo
- 10 - letalsko modelarstvo
- 11 - sankanje
- 12 - igre na snegu
- 13 - smučanje
- 14 - hoja in tek na smučeh
- 15 - drsanje in igre na ledu
- 16 - grajena igrišča
- 17 - rekreacijska ježa in drugi konjski športi
- 18 - strelstvo in lokostrelstvo
- 19 - taborništvo
- 20 - piknik prostori
- 21 - lov - popolna preoved
- 22 - lov - sanitarni odstrel divjadi
- 23 - kolesarjenje
- 24 - urejena parkirišča

- 25 - območja zasilnih bivališč
- 26 - "Robinzonska" igrišča (organizirana)
- 27 - območja in objekti naravne, kulturne in spomeniške dediščine
- 28 - potencialno nevarna območja
- 29 - območja ohranjanja prostorskih značilnosti
- 30 - postavitve zavetišč
- 31 - postavitve kurišč
- 32 - postavitve počivališč
- 33 - ureditev vodnih virov
- 34 - postavitve objektov za varstvo gozdnih živali
- 35 - postavitve objektov za informiranje in orientacijo obiskovalcev
- 36 - zavarovana območja

Po potrebi dodajamo gornjim ocenam še oceno o ustreznosti posameznih območij za neko dejavnost glede na letne čase in sicer pomeni:

- I. - zima
- II. - pomlad
- III. - poletje
- IV. - jesen

Izbranim ocenam dodajamo številke v oklepaju.



OPIS ŠT: .....  
51

### VI. CONIRANJE OPTIMALNE RABE PROSTORA

Predstavlja sintezo predhodnih ugotovitev in ocen ter predlog najustreznejše (optimalne) rabe prostora.

- krepiti obliko inu geobenska plinad, predvsem v  
pogledu postavitve variladise. Ostalo je oblika,  
prehajalni pred.
- krepiti ustretnost programa TRIM stene  
na vsnem platinu, ki je praktino us  
raseden z svdji. za vadbo.

Dopolnilo:

51a - velja opis 51, dopolnilo sestojnih  
kamen: nasad belega gaha v istem  
polju nad jarkom ob cesti.

51b - enak kot 51, vendar nasad  
imega bora v mestnem sestoji

OPIS štey.: ... 52

OBMOČJE (LOKACIJA) S-2 greben Drenčevega ulca  
- nštudij del nad reko

Datum: 16. IX. 81  
Opisal: Z, J

I. PRIKAZ STRUKTURE SEDANJE RABE PROSTORA  
- Legenda h karti

- |  | š. | št. b. |
|--|----|--------|
| 1 - Območja kamnolomov, peskokopov, gramoznic, glinokopov, črpališč rečnega proda ipd.   | 11 |        |
| 2 - Pomembnejši javni objekti v stiku z gozdnim prostorom zelenih površin                | 10 |        |
| 3 - Večji športni objekti v stiku z gozdnim prostorom zelenih površin                    | 21 |        |
| 4 - Pozidava in zapiranje gozdnega roba z urbanizacijo                                   | 8  |        |
| 5 - Oskrbovana rekreacijska (gostinska) območja  | 7  |        |
| 6 - Odprti prostori v gozdu in ob gozdnem robu   | 1  |        |
| 7 - Pešpoti in steze   | 9  |        |
| 8 - Ceste in parkirišča  | 20 |        |
| 9 - Območja naravnih in kulturnih spomenikov in vrednot                                  | 2  |        |
| 10 - Vodna črpališča   | 5  |        |
| 11 - Območja vodnih izvirov  | 18 |        |
| 12 - Vodna obrežja   | 17 |        |
| 13 - Razgledišča   | 24 |        |
| 14 - Posamično drevje in skupine dreves (živice) v kmetijskem prostoru                   | 3  |        |
| 15 - Območja brez znakov intenzivnejše rabe prostora (najbolj naravno ohranjena območja) | 16 |        |
| 16 - gozd  |    |        |

OPIS ŠT: 52 .....

## II. OPIS NARAVNIH RAZMER

### 1. Geološka podlaga

- apnenec  silikati
- dolomit, dolomitizirani apnenec - nanosi (aluvij, diluvij)

### 2. Talni tip:

- rendzina  kislja rjava tla
- rjava pokarbonatna tla - ogljena tla, gleji

### 3. Talna globina:

- plitva
- srednja
- globoka

### 4. Vlažnostne razmere rastišča:

- sušno - mokro
- sveže - zamočvirjeno

### 5. Površje zemljišča:

- gladko - močno razgibano
- rahlo razgibano - skalovito

### 6. Mikroklima:

- topla
- srednja
- hladna

### 7. Gozdna združba ali ekološka enota (asociacija, subasociacija, facies):

MP s kostanjem brustom, roblija,  
s jarkih murek

OPIS ŠT: .....<sup>52</sup>.....

III. OPIS SESTOJEV .

1) Stanje, zasnova in starost sestoja:

a) Stanje

- enodobni
- raznodobni
- grmišče

b) Zasnova

- dobra
- srednja
- slaba

c) Ocena starostnih struktur:

- ✓ - debeljak *deloma*
- drogovnjak
- letvenjak
- mladje (gošča) *deloma*

2) Drevesna sestava:

a) Iglavci 70% in več:

- smreka
- bor
- macesen

b) Listavci 70% in več:

- bukev
- hrast
- kostanj
- beli gaber
- vrba, topola,
- jelša

c) Mešan gozd: (delež drev. vrst vpisujemo v %):

60 : 40  
rbo, sm : ko, hr, breza, bukev

d) Zmes drevja:

- posamična      o
- skupinska      \*

Op.: Znake dodajamo ustreznim drevesnim vrstam

e) Vitalnost drevja:

- dobra +
- slaba -

OPIS ŠT: 52 .....

3) Sklep krošenj: (ocena od 0,1 - 1)

0,1 0,2 0,3 0,4 0,5 0,6 0,7 0,8 0,9 1

4) Dosedanje gospodarjenje in ocena potrebnosti gozdnogojitvenih ukrepov:

a) Dosedanje gospodarjenje:

- redno izvajano
- delno (neredno) izvajano
- ni izvajano

č) Čas gojitv. ukrepanja:

- I. obdobje
- II. obdobje
- III. obdobje

c) Vrsta gojitv. ukrepov:

- mladje
- drogovnjak
- debeljak

5) Ocena lesnih donosov:

- lesna zaloga (m<sup>3</sup>/ha) : ..... 150 .....
- tehnični les (%): ..... 50 .....
- prostorski les (%): ..... 50 .....

6) Poškodbe v gozdnem prostoru:

- poškodbe drevja

poškodbe tal *delovna - stebe*

- poškodbe gozdnega roba

bolezni, insekti ipd. *ustanovitve*

- erozija

OPIS ŠT: .....52.....

IV. PREDHODNI GOJITVENI IN PROSTORSKO UREDITVENI  
UKREPI

- A - sanitarna sečnja
- B - prva nega
- C - dopolnilna nega
- D - nega in vzdrževanje posebnih funkcij gozdnega prostora (stole 2 namisaln  
vno mlja  
- ml ob cesti)
- E - biološka sanacija gozdnih površin
- F - vzdrževanje travnišč na gozdnih enklavah in  
robovih gozda
- G - vzdrževanje opreme
- H - nujne ureditve poti in steza
- I - tehnična sanacija

OPIS ŠT: <sup>52</sup>.....

V. POTENCIALNA RABA PROSTORA (OCENA):

- ① - sprehajanje
- ② - hoja
- ③ - gozdni tek *goraz. del primeren za prostorske TRIM steze*
- 4 - igre v naravi
- 5 - poučni sprehodi
- 6 - kopanje, sončenje
- 7 - čolnarjenje
- 8 - ribolov
- 9 - vodno modelarstvo
- 10 - letalsko modelarstvo
- 11 - sankanje
- 12 - igre na snegu
- 13 - smučanje
- 14 - hoja in tek na smučeh
- 15 - drsanje in igre na ledu
- 16 - grajena igrišča
- 17 - rekreacijska ježa in drugi konjski športi
- 18 - strelstvo in lokostrelstvo
- 19 - taborništvo
- 20 - piknik prostori
- 21 - lov - popolna prepoved
- 22 - lov - sanitarni odstrel divjadi
- 23 - kolesarjenje
- 24 - urejena parkirišča

OPIS ŠT: .....<sup>52</sup>.....

- 7 -

- 25 - območja zasilnih bivališč
- 26 - "Robinzonska" igrišča (organizirana)
- 27 - območja in objekti naravne, kulturne in spomeniške dediščine
- 28 - potencialno nevarna območja
- 29 - območja ohranjanja prostorskih značilnosti
- 30 - postavitve zavetišč
- 31 - postavitve kurišč
- 32 - postavitve počivališč
- 33 - ureditev vodnih virov
- 34 - postavitve objektov za varstvo gozdnih živali
- 35 - postavitve objektov za informiranje in orientacijo obiskovalcev
- 36 - zavarovana območja - *ml. kuiba*

Po potrebi dodajamo gornjim ocenam še oceno o ustreznosti posameznih območij za neko dejavnost glede na letne čase in sicer pomeni:

- I. - zima
- II. - pomlad
- III. - poletje
- IV. - jesen

Izbranim ocenam dodajamo številke v oklepaju.



OPIS ŠT: .....<sup>52</sup>

## VI. CONIRANJE OPTIMALNE RABE PROSTORA

Predstavlja sintezo predhodnih ugotovitev in ocen ter predlog najustreznejše (optimalne) rabe prostora.

- Opredeliti strogo namenske cone
- Opredeliti možnosti izdelave medye turistične  
strate za Gubjane

OPIS štey.: ... 53

OBMOČJE (LOKACIJA) Zahodno na južno pobočje  
hriba vt Prenikovem vku

Datum: 16. IX. 91  
Opisal: Z. S.

I. PRIKAZ STRUKTURE SEDANJE RABE PROSTORA  
- Legenda h karti

	š. b.
1 - Območja kamnolomov, peskokopov, gramoznic, glinokopov, črpališč rečnega proda ipd.	11
2 - Pomembnejši javni objekti v stiku z gozdnim prostorom zelenih površin (vzdrževalna sosa)	10
3 - Večji športni objekti v stiku z gozdnim prostorom zelenih površin	21
4 - Pozidava in zapiranje gozdnega roba z urbanizacijo	8
5 - Oskrbovana rekreacijska (gostinska) območja	7
6 - Odprti prostori v gozdu in ob gozdnem robu	1
7 - Pešpoti in steze	9
8 - Ceste in parkirišča	20
9 - Območja naravnih in kulturnih spomenikov in vrednot	2
10 - Vodna črpališča	5
11 - Območja vodnih izvirov	18
12 - Vodna obrežja	17
13 - Razgledišča	24
14 - Posamično drevje in skupine dreves (živice) v kmetijskem prostoru	3
15 - Območja brez znakov intenzivnejše rabe prostora (najbolj naravno ohranjena območja)	16

16 - gozd

OPIS ŠT: <sup>53</sup>.....

## II. OPIS NARAVNIH RAZMER

### 1. Geološka podlaga

- apnenec
  - dolomit, dolomitizirani apnenec
- silikati  
- nanosi (aluvijski, diluvij)

### 2. Talni tip:

- rendzina
  - rjava pokarbonatna tla
- kisljaka rjava tla  
- ogljena tla, gleji

### 3. Talna globina:

- plitva
- srednja
  - globoka

### 4. Vlažnostne razmere rastišča:

- sušno
- mokro
  - sveže
  - zamočvirjeno

### 5. Površje zemljišča:

- gladko
  - močno razgibano
- rahlo razgibano
- skalovito

### 6. Mikroklima:

- topla
- srednja
  - hladna

### 7. Gozdna združba ali ekološka enota (asociacija, subasociacija, facies):

NP m, tudi slabe rastišča - ekološka  
rastišča na silikati.

OPIS ŠT: 53 .....

III. OPIS SESTOJEV

1) Stanje, zasnova in starost sestoja:

a) Stanje

- enodobni
- raznodobni
- grmišče

b) Zasnova

- dobra
- srednja
- slaba

c) Ocena starostnih struktur:

- debeljak
- drogovnjak
- letvenjak
- mladje (gošča)

2) Drevesna sestava:

a) Iglavci 70% in več:

- ✓ - smreka (10%)
- bor
- macesen

b) Listavci 70% in več:

- bukev
- hrast
- kostanj } 20%
- beli gaber
- vrba, topola,
- jelša

c) Mešan gozd: (delež drev. vrst vpisujemo v %):

d) Zmes drevja:

- posamična o
- skupinska \*

Op.: Znake dodajamo ustreznim drevesnim vrstam

e) Vitalnost drevja:

- dobra +
- slaba -

OPIS ŠT: 53.....

3) Sklep krošenj: (ocena od 0,1 - 1)

0,1 0,2 0,3 0,4 0,5 0,6 0,7 0,8 0,9 1

4) Dosedanje gospodarjenje in ocena potrebnosti gozdnogojitvenih ukrepov:

a) Dosedanje gospodarjenje:

- redno izvajano
- delno (neredno) izvajano
- ni izvajano

č) Čas gojitv.ukrepanja:

- I. obdobje
- II. obdobje
- III. obdobje

c) Vrsta gojitv.ukrepov:

- mladje
- drogovnjak
- debeljak

5) Ocena lesnih donosov:

- lesna zaloga (m<sup>3</sup>/ha) : ..... 100
- tehnični les (%): ..... 60
- prostorski les (%): ..... 40

6) Poškodbe v gozdnem prostoru:

- poškodbe drevja
- poškodbe tal
- poškodbe gozdnega roba
- bolezni, insekti ipd.
- erozija

OPIS ŠT: .....<sup>53</sup>.....

IV. PREDHODNI GOJITVENI IN PROSTORSKO UREDITVENI  
UKREPI

- (A) - sanitarna sečnja
- B - prva nega
- (C) - dopolnilna nega
- (D) - nega in vzdrževanje posebnih funkcij gozdnega prostora
- E - biološka sanacija gozdnih površin
- F - vzdrževanje travnišč na gozdnih enklavah in robovih gozda
- G - vzdrževanje opreme
- H - nujne ureditve poti in steza
- I - tehnična sanacija

*— prva nega  
- dodatna nega*

OPIS ŠT: .....<sup>53</sup>

V. POTENCIALNA RABA PROSTORA (OCENA):

- ① - sprehajanje
- ② - hoja
- ③ - gozdni tek - *malen kot 52*
- 4 - igre v naravi
- 5 - poučni prehodi
- 6 - kopanje, sončenje
- 7 - čolnarjenje
- 8 - ribolov
- 9 - vodno modelarstvo
- 10 - letalsko modelarstvo
- 11 - sankanje
- 12 - igre na snegu
- 13 - smučanje
- 14 - hoja in tek na smučeh
- 15 - drsanje in igre na ledu
- 16 - grajena igrišča
- 17 - rekreacijska ježa in drugi konjski športi
- 18 - strelstvo in lokostrelstvo
- 19 - taborništvo
- 20 - piknik prostori
- 21 - lov - popolna prepoved
- 22 - lov - sanitarni odstrel divjadi
- 23 - kolesarjenje
- 24 - urejena parkirišča

OPIS ŠT: .....<sup>53</sup>.....

- 25 - območja zasilnih bivališč
- 26 - "Robinzonska" igrišča (organizirana)
- 27 - območja in objekti naravne, kulturne in spomeniške dediščine
- 28 - potencialno nevarna območja
- 29 - območja ohranjanja prostorskih značilnosti
- 30 - postavitve zavetišč
- 31 - postavitve kurišč
- 32 - postavitve počivališč
- 33 - ureditve vodnih virov
- 34 - postavitve objektov za varstvo gozdnih živali
- 35 - postavitve objektov za informiranje in orientacijo obiskovalcev
- 36 - zavarovana območja

Po potrebi dodajamo gornjim ocenam še oceno o ustreznosti posameznih območij za neko dejavnost glede na letne čase in sicer pomeni:

- I. - zima
- II. - pomlad
- III. - poletje
- IV. - jesen

Izbranim ocenam dodajamo številke v oklepaju.



OPIS ŠT: <sup>53</sup> .....

### VI. CONIRANJE OPTIMALNE RABE PROSTORA

Predstavlja sintezo predhodnih ugotovitev in ocen ter predlog najustreznejše (optimalne) rabe prostora.

*Evaluacija projekta kot je!*

OPIS štey.: ... 54

Datum: 17. 8. 81

OBMOČJE (LOKACIJA) Manjka Vena - stank TRIM čere

Opisal: Ž.S.

I. PRIKAZ STRUKTURE SEDANJE RABE PROSTORA - Legenda h karti

	št. b.
1 - Območja kamnolomov, peskokopov, gramoznic, glinokopov, črpališč rečnega proda ipd.	11
2 - Pomembnejši javni objekti v stiku z gozdnim prostorom zelenih površin	10
3 - Večji športni objekti v stiku z gozdnim prostorom zelenih površin	21
4 - Pozidava in zapiranje gozdnega roba z urbanizacijo	8
5 - Oskrbovana rekreacijska (gostinska) območja	7
⑥ - Odprti prostori v gozdu in ob gozdnem robu (paseka)	1
⑦ - Pešpoti in steze	9
8 - Ceste in parkirišča	20
9 - Območja naravnih in kulturnih spomenikov in vrednot	2
10 - Vodna črpališča	5
11 - Območja vodnih izvirov	18
12 - Vodna obrežja	17
13 - Razgledišča	24
14 - Posamično drevje in skupine dreves (živice) v kmetijskem prostoru	3
15 - Območja brez znakov intenzivnejše rabe prostora (najbolj naravno ohranjena območja)	16

①⑥ - gozd (paseka)

OPIS ŠT: <sup>54</sup>.....

II. OPIS NARAVNIH RAZMER

1. Geološka podlaga

- apnenec
  - dolomit, dolomitizirani apnenec
- silikati
- nanosi (aluvij, diluvij)

2. Talni tip:

- rendzina
  - rjava pokarbonatna tla
- kislja rjava tla
- ogljena tla, gleji

3. Talna globina:

- plitva
- srednja
- globoka

4. Vlažnostne razmere rastišča:

- sušno
- sveže
- mokro
- zamočvirjeno

5. Površje zemljišča:

- gladko
- rahlo razgibano
- močno razgibano
- skalovito

6. Mikroklima:

- topla
- srednja
- hladna

7. Gozdna združba ali ekološka enota (asociacija, subasociacija, facies):

MD išteki ali delno BF (proseka)

OPIS ŠT: .....<sup>54</sup>.....

III. OPIS SESTOJEV

1) Stanje, zasnova in starost sestoja:

- |              |            |                               |
|--------------|------------|-------------------------------|
| a) Stanje    | b) Zasnova | c) Očena starostnih struktur: |
| - enodobni   | - dobra    | - debeljak                    |
| - raznodobni | - srednja  | - drogovnjak                  |
| - grmišče    | - slaba    | - letvenjak                   |
|              |            | - mladije (gošča)             |

*Nasad lipe na jarek*

2) Drevesna sestava:

- |                        |                         |                 |
|------------------------|-------------------------|-----------------|
| a) Iglavci 70% in več: | b) Listavci 70% in več: |                 |
| - smreka               | - bukev                 | - beli gaber    |
| - bor                  | - hrast                 | - vrba, topola, |
| - macesen              | - kostanj               | jelša           |

c) Mešan gozd: (delež drev. vrst vpisujemo v %):

- d) Zmes drevja:
- posamična      o
  - skupinska      \*

Op.: Zrake dodajamo ustreznim drevesnim vrstam

e) Vitalnost drevja:

- dobra +
- slaba -

*Dreže je ziskodavno (objedeno), odgaja v  
penja*

OPIS ŠT: 54 .....

3) Sklep krošenj: (ocena od 0,1 - 1)

0,1 0,2 0,3 0,4 0,5 0,6 0,7 0,8 0,9 1

4) Dosedanje gospodarjenje in ocena potrebnosti gozdnogojitvenih ukrepov:

a) Dosedanje gospodarjenje:

- redno izvajano
- delno (neredno) izvajano
- ni izvajano

č) Čas gojitv. ukrepanja:

- I. obdobje
- II. obdobje
- III. obdobje

c) Vrsta gojitv. ukrepov:

- mladje
- drogovnjak
- debeljak

5) Ocena lesnih donosov:

- lesna zaloga (m<sup>3</sup>/ha) : .....
- tehnični les (%): .....
- prostorski les (%): .....

6) Poškodbe v gozdnem prostoru:

- poškodbe drevja - *shedenost* - *divjad*
- poškodbe tal *stere*
- poškodbe gozdnega roba
- bolezni, insekti ipd.
- erozija

OPIS ŠT: .....<sup>54</sup>.....

IV. PREDHODNI GOJITVENI IN PROSTORSKO UREDITVENI  
UKREPI

- A - sanitarna sečnja
- B - prva nega
- C - dopolnilna nega
- D - nega in vzdrževanje posebnih funkcij gozdnega prostora
- E - biološka sanacija gozdnih površin
- F - vzdrževanje travnišč na gozdnih enklavah in robovih gozda
- G - vzdrževanje opreza
- H - nujne ureditve poti in steza
- I - tehnična sanacija

OPIS ŠT: ...54.....

V. POTENCIALNA RABA PROSTORA (OCENA):

- ① - sprehajanje
- ② - hoja
- 3 - gozdni tek
- ④ - igre v naravi
- 5 - poučni sprehodi
- 6 - kopanje, sončenje
- 7 - čolnarjenje
- 8 - ribolov
- 9 - vodno modelarstvo
- 10 - letalsko modelarstvo
- 11 - sankanje
- 12 - igre na snegu
- 13 - smučanje
- 14 - hoja in tek na smučeh
- 15 - drsanje in igre na ledu
- 16 - grajena igrišča
- 17 - rekreacijska ježa in drugi konjski športi
- 18 - strelstvo in lokostrelstvo
- 19 - taborništvo
- 20 - piknik prostori
- 21 - lov - popolna prepoved
- 22 - lov - sanitarni odstrel divjadi
- 23 - kolesarjenje
- 24 - urejena parkirišča

OPIS ŠT: .....<sup>54</sup>.....

- 25 - območja zasilnih bivališč
- 26 - "Robinzonska" igrišča (organizirana)
- 27 - območja in objekti naravne, kulturne in spomeniške dediščine
- 28 - potencialno nevarna območja
- 29 - območja ohranjanja prostorskih značilnosti
- 30 - postavitve zavetišč
- 31 - postavitve kurišč
- 32 - postavitve počivališč
- 33 - ureditev vodnih virov
- 34 - postavitve objektov za varstvo gozdnih živali
- 35 - postavitve objektov za informiranje in orientacijo obiskovalcev
- 36 - zavarovana območja

Po potrebi dodajamo gornjim ocenam še oceno o ustreznosti posameznih območij za neko dejavnost glede na letne čase in sicer pomeni:

- I. - zima
- II. - pomlad
- III. - poletje
- IV. - jesen

Izbranim ocenam dodajamo številke v oklepaju.



OPIS ŠT: .....<sup>54</sup>.....

## VI. CONIRANJE OPTIMALNE RABE PROSTORA

Predstavlja sintezo predhodnih ugotovitev in ocen ter predlog najustreznejše (optimalne) rabe prostora.

- potencialno tlašče glede na pluvno utozo v gozd
- Preverave s programom parka OF

OPIS štey.: 55

Datum: 17. IX. 81  
Opisal: Ž. J.

OBMOČJE (LOKACIJA) Narija Verc - mlaj v gozd

I. PRIKAZ STRUKTURE SEDANJE RABE PROSTORA  
- Legenda h karti

- |  | š. št. |
|--|--------|
| 1 - Območja kamnolomov, peskokopov, gramoznic, glinokopov, črpališč rečnega proda ipd.   | 11     |
| 2 - Pomembnejši javni objekti v stiku z gozdnim prostorom zelenih površin (pavil OF)     | 10     |
| 3 - Večji športni objekti v stiku z gozdnim prostorom zelenih površin                    | 21     |
| 4 - Pozidava in zapiranje gozdnega roba z urbanizacijo                                   | 8      |
| 5 - Oskrbovana rekreacijska (gostinska) območja (travn steza)                            | 7      |
| 6 - Odprti prostori v gozdu in ob gozdnem robu   | 1      |
| 7 - Pešpoti in steze   | 9      |
| 8 - Ceste in parkirišča (menejero - parkiranje v gozdu)                                  | 20     |
| 9 - Območja naravnih in kulturnih spomenikov in vrednot                                  | 2      |
| 10 - Vodna črpališča   | 5      |
| 11 - Območja vodnih izvirov  | 18     |
| 12 - Vodna obrežja   | 17     |
| 13 - Razgledišča   | 24     |
| 14 - Posamično drevje in skupine dreves (živice) v kmetijskem prostoru                   | 3      |
| 15 - Območja brez znakov intenzivnejše rabe prostora (najbolj naravno ohranjena območja) | 16     |

16 - gozd

OPIS ŠT: .....<sup>55</sup>

II. OPIS NARAVNIH RAZMER

1. Geološka podlaga

- apnenec  silikati
- dolomit, dolomitizirani apnenec - nanosi (aluvij, diluvij)

2. Talni tip:

- rendzina  kislj rjava tla
- rjava pokarbonatna tla - ogljena tla, gleji

3. Talna globina:

- plitva
- srednja
- globoka

4. Vlažnostne razmere rastišča:

- sušno - mokro
- sveže - zamočvirjeno

5. Površje zemljišča:

- gladko - močno razgibano
- rahlo razgibano - skalovito

6. Mikroklima:

- topla
- srednja
- hladna

7. Gozdna združba ali ekološka enota (asociacija, subsociacija, facies):

AC, masad odličja hrasta

OPIS ŠT: .....<sup>55</sup>.....

III. OPIS SESTOJEV

1) Stanje, zasnova in starost sestoja:

a) Stanje

- enodobni
- raznodobni
- grmišče

b) Zasnova

- dobra
- srednja
- slaba

c) Ocena starostnih struktur:

- debeljak
- drogovnjak
- letvenjak
- mladje (gošča)

2) Drevesna sestava:

a) Iglavci 70% in več:

- smreka
- bor
- macesen

b) Listavci 70% in več:

- bukev
- hrast
- kostanj

- beli gaber
- vrba, topola,
- jelša

*- rdeči hrast  
(masad)*

c) Mešan gozd: (delež drev. vrst vpisujemo v %):

d) Zmes drevja:

- posamična      o
- skupinska      \*

Op.: Znake dodajamo ustreznim drevesnim vrstam

e) Vitalnost drevja:

- dobra +
- slaba -

OPIS ŠT: 55 .....

3) Sklep krošenj: (ocena od 0,1 - 1)

0,1 0,2 0,3 0,4 0,5 0,6 0,7 0,8 0,9 (1)

4) Dosedanje gospodarjenje in ocena potrebnosti gozdnogojitvenih ukrepov:

a) Dosedanje gospodarjenje:

- redno izvajano
- delno (neredno) izvajano
- ni izvajano

č) Čas gojitv. ukrepanja:

- I. obdobje
- II. obdobje
- III. obdobje

c) Vrsta gojitv. ukrepov:

- mladje
- drogovnjak  letovjaki
- debeljak

5) Ocena lesnih donosov:

- lesna zaloga (m<sup>3</sup>/ha) : ..... 30
- tehnični les (%): ..... 30
- prostorski les (%): ..... 70

6) Poškodbe v gozdnem prostoru:

- poškodbe drevja
- poškodbe tal *patikanje, koncentracija (tudi stiza)*
- poškodbe gozdnega roba
- bolezni, insekti ipd.
- erozija

OPIS ŠT: .....<sup>55</sup>.....

IV. PREDHODNI GOJITVENI IN PROSTORSKO UREDITVENI  
UKREPI

- A - sanitarna sečnja
- B - prva nega
- Ⓒ - dopolnilna nega
- Ⓓ - nega in vzdrževanje posebnih funkcij gozdnega prostora (gozdni rob)
- E - biološka sanacija gozdnih površin
- F - vzdrževanje travnišč na gozdnih enklavah in robovih gozda
- G - vzdrževanje opreme
- H - nujne ureditve poti in steza
- Ⓘ - tehnična sanacija - meditev parkirnišč na startu  
TR/M steze

OPIS ŠT: .....<sup>55</sup>.....

V. POTENCIALNA RABA PROSTORA (OCENA):

- ① - sprehajanje
- ② - hoja
- ③ - gozdni tek
- 4 - igre v naravi
- ⑤ - poučni sprehodi
- 6 - kopanje, sončenje
- 7 - čolnarjenje
- 8 - ribolov
- 9 - vodno modelarstvo
- 10 - letalsko modelarstvo
- 11 - sankanje
- 12 - igre na snegu
- 13 - smučanje
- 14 - hoja in tek na smučeh
- 15 - drsanje in igre na ledu
- 16 - grajena igrišča
- 17 - rekreacijska ježa in drugi konjski športi
- 18 - strelstvo in lokostrelstvo
- 19 - taborništvo
- 20 - piknik prostori
- 21 - lov - popolna prepoved
- 22 - lov - sanitarni odstrel divjadi
- 23 - kolesarjenje
- ②④ - urejena parkirišča

- 25 - območja zasilnih bivališč
- 26 - "Robinzonska" igrišča (organizirana)
- 27 - območja in objekti naravne, kulturne in spomeniške dediščine
- 28 - potencialno nevarna območja
- 29 - območja ohranjanja prostorskih značilnosti
- 30 - postavitve zavetišč
- 31 - postavitve kurišč
- 32 - postavitve počivališč
- 33 - ureditev vodnih virov
- 34 - postavitve objektov za varstvo gozdnih živali
- 35 - postavitve objektov za informiranje in orientacijo obiskovalcev
- 36 - zavarovana območja

Po potrebi dodajamo gornjim ocenam še oceno o ustreznosti posameznih območij za neko dejavnost glede na letne čase in sicer pomeni:

- I. - zima
- II. - pomlad
- III. - poletje
- IV. - jesen

Izbranim ocenam dodajamo številke v oklepaju.



OPIS ŠT: .....<sup>55</sup>.....

## VI. KONIRANJE OPTIMALNE RABE PROSTORA

Predstavlja sintezo predhodnih ugotovitev in ocen ter predlog najustreznejše (optimalne) rabe prostora.

- Preveritev propozic TRIM stene
- Funkcionalna preverava s parkom OF

OPIS štey.: ..... 56

OBMOČJE (LOKACIJA) ..... pjavah na nauhem v Rožni dolini

Datum: 17. X. 81  
Opisal: Z, S

I. PRIKAZ STRUKTURE SEDANJE RABE PROSTORA  
- Legenda h karti

- |  | B.                       | št. b. |
|--|--------------------------|--------|
| 1 - Območja kamnolomov, peskokopov, gramoznic, glinokopov, črpališč rečnega proda ipd.   | <input type="checkbox"/> | 11     |
| 2 - Pomembnejši javni objekti v stiku z gozdnim prostorom zelenih površin                | <input type="checkbox"/> | 10     |
| 3 - Večji športni objekti v stiku z gozdnim prostorom zelenih površin                    | <input type="checkbox"/> | 21     |
| 4 - Pozidava in zapiranje gozdnega roba z urbanizacijo                                   | <input type="checkbox"/> | 8      |
| 5 - Oskrbovana rekreacijska (gostinska) območja  | <input type="checkbox"/> | 7      |
| 6 - Odprti prostori v gozdu in ob gozdnem robu   | <input type="checkbox"/> | 1      |
| 7 - Pešpoti in steze   | <input type="checkbox"/> | 9      |
| 8 - Ceste in parkirišča  | <input type="checkbox"/> | 20     |
| 9 - Območja naravnih in kulturnih spomenikov in vrednot                                  | <input type="checkbox"/> | 2      |
| 10 - Vodna črpališča   | <input type="checkbox"/> | 5      |
| 11 - Območja vodnih izvirov  | <input type="checkbox"/> | 18     |
| 12 - Vodna obrežja   | <input type="checkbox"/> | 17     |
| 13 - Razgledišča   | <input type="checkbox"/> | 24     |
| 14 - Posamično drevje in skupine dreves (živice) v kmetijskem prostoru                   | <input type="checkbox"/> | 3      |
| 15 - Območja brez znakov intenzivnejše rabe prostora (najbolj naravno ohranjena območja) | <input type="checkbox"/> | 16     |
| 16 - gozd  |                          |        |

OPIS ŠT: .....<sup>56</sup>.....

II. OPIS NARAVNIH RAZMER

1. Geološka podlaga

- apnenec  silikati
- dolomit, dolomitizirani apnenec  nanosi (aluvij, diluvij)

2. Talni tip:

- rendzina  kislj rjava tla
- rjava pokarbonatna tla  ogljena tla, gleji

3. Talna globina:

- plitva
- srednja
- globoka

4. Vlažnostne razmere rastišča:

- sušno  mokro
- sveže  zamočvirjeno

5. Površje zemljišča:

- gladko  močno razgibano
- rahlo razgibano  skalovito

6. Mikroklima:

- topla
- srednja
- hladna

7. Gozdna združba ali ekološka enota (asociacija, subsociacija, facies):

*Alnetum glutinosae, mestoma nasadi jesena  
in belega gabra, s Fagetum - pinus  
admixta janna (razred)*

OPIS ŠT: 56.....

III. OPIS SESTOJEV

1) Stanje, zasnova in starost sestoja:

- |   |  |   |
|---|--|---|
| a) Stanje                                 | b) Zasnova                             | c) Ocena starostnih struktur:               |
| <input checked="" type="radio"/> enodobni | <input checked="" type="radio"/> dobra | - deteljak                                  |
| - raznodobni                              | - srednja                              | <input checked="" type="radio"/> drčgovnjak |
| - grmišče                                 | - slaba                                | - letvenjak                                 |
|   |  | - mladje (gošča)                            |

2) Drevesna sestava:

a) Iglavci 70% in več:

- ✓ - smreka — *pramr*
- bor
- macesen

b) Listavci 70% in več:

- |  |   |
|--|---|
| - bukev                                  | <input checked="" type="radio"/> beli gaber |
| <input checked="" type="radio"/> hrast   | - vrba, topola,                             |
| <input checked="" type="radio"/> kostanj | <input checked="" type="radio"/> jelša      |

c) Mešan gozd: (delež drev. vrst vpisujemo v %):

d) Zmes drevja:

- |  |   |
|--|---|
| <input checked="" type="radio"/> posamična | o |
| - skupinska                                | * |

Op.: Značke dodajamo ustreznim drevesnim vrstam

e) Vitalnost drevja:

- |  |   |
|--|---|
| <input checked="" type="radio"/> dobra | + |
| - slaba                                | - |

OPIS ŠT: ..... 56

3) Sklep krošenj: (ocena od 0,1 - 1)

0,1 0,2 0,3 0,4 0,5 0,6 0,7 0,8 0,9 1

4) Dosedanje gospodarjenje in ocena potrebnosti gozdnogojitvenih ukrepov:

a) Dosedanje gospodarjenje:

- redno izvajano
- delno (neredno) izvajano
- ni izvajano

č) Čas gojiv. ukrepanja:

- I. obdobje
- II. obdobje
- III. obdobje

c) Vrsta gojiv. ukrepov:

- mladje
- drogovnjak  listevjaki
- debeljak

5) Ocena lesnih donosov:

- lesna zaloga (m<sup>3</sup>/ha) : ..... 30
- tehnični les (%): ..... 20
- prostorski les (%): ..... 80

6) Poškodbe v gozdnem prostoru:

- poškodbe drevja
- poškodbe tal
- poškodbe gozdnega roba
- bolezni, insekti ipd. *ustanovitve rabe*
- erozija *- jarek*

OPIS ŠT: 56.....

IV. PREDHODNI GOJITVENI IN PROSTORSKO UREDITVENI  
UKREPI

- A - sanitarna sečnja
- B - prva nega
- C - dopolnilna nega
- D - nega in vzdrževanje posebnih funkcij gozdnega prostora (*obvodno rastje*)
- E - biološka sanacija gozdnih površin
- F - vzdrževanje travnišč na gozdnih enklavah in robovih gozda
- G - vzdrževanje opreme
- H - nujne ureditve poti in steza
- i - tehnična sanacija - *mediter jarka*

OPIS ŠT: .....<sup>56</sup>.....

V. POTENCIALNA RABA PROSTORA (OCENA):

- ① - sprehajanje
- ② - hoja
- 3 - gozdni tek
- 4 - igre v naravi
- ⑤ - poučni sprehodi
- 6 - kopanje, sončenje
- 7 - čolnarjenje
- 8 - ribolov
- 9 - vodno modelarstvo
- 10 - letalsko modelarstvo
- 11 - sankanje
- 12 - igre na snegu
- 13 - smučanje
- 14 - hoja in tek na smučeh
- 15 - drsanje in igre na ledu
- 16 - grajena igrišča
- 17 - rekreacijska ježa in drugi konjski športi
- 18 - strelstvo in lokostrelstvo
- 19 - taborništvo
- 20 - piknik prostori
- 21 - lov - popolna prepoved
- 22 - lov - sanitarni odstrel divjadi
- 23 - kolesarjenje
- 24 - urejena parkirišča

OPIS ŠT: .....<sup>56</sup>.....

- 25 - območja zasilnih bivališč
- 26 - "Robinzorska" igrišča (organizirana)
- 27 - območja in objekti naravne, kulturne in spomeniške dediščine
- 28 - potencialno nevarna območja
- 29 - območja črnanja prostorskih značilnosti
- 30 - postavitve zavetišč
- 31 - postavitve kurišč
- 32 - postavitve počivališč
- 33 - ureditev vodnih virov
- 34 - postavitve objektov za varstvo gozdnih živali
- 35 - postavitve objektov za informiranje in orientacijo obiskovalcev
- 36 - zavarovana območja

Po potrebi dodajamo gornjim ocenam še oceno o ustreznosti posameznih območij za neko dejavnost glede na letne čase in sicer pomeni:

- I. - zima
- II. - pomlad
- III. - poletje
- IV. - jesen

Izbranim ocenam določamo številke v oklepaju.



OPIS ŠT: 56.....

## VI. CONIRANJE OPTIMALNE RABE PROSTORA

Predstavlja sintezo predhodnih ugotovitev in ocen ter predlog najustreznejše (optimalne) rabe prostora.

- Mediter avlianta vseh strani
- Naravno regulacija protoka po jarku
- Setin ob jarku naj bo pregleden, redel, vzdrževanje takega setja.

OPIS štey.: ... 57

- 1 -

OBMOČJE (LOKACIJA) *Območje nad travja Vera - nabo*

Datum: *17. X. 91*  
Opisal: *Z.S.*

### I. PRIKAZ STRUKTURE SEDANJE RABE PROSTORA

- legenda h karti

	B.	št. b.
1 - Območja kamnolomov, peskokopov, gramoznic, glinokopov, črpališč rečnega proda ipd.	<input type="checkbox"/>	11
2 - Pomembnejši javni objekti v stiku z gozdnim prostorom zelenih površin ( <i>park OF</i> )	<input type="checkbox"/>	10
3 - Večji športni objekti v stiku z gozdnim prostorom zelenih površin	<input type="checkbox"/>	21
4 - Pozidava in zapiranje gozdnega roba z urbanizacijo	<input type="checkbox"/>	8
5 - Oskrbovana rekreacijska (gostinska) območja ( <i>TRIM</i> )	<input type="checkbox"/>	7
6 - Odprti prostori v gozdu in ob gozdnem robu	<input type="checkbox"/>	1
7 - Pešpoti in steze	<input type="checkbox"/>	9
8 - Ceste in parkirišča	<input type="checkbox"/>	20
9 - Območja naravnih in kulturnih spomenikov in vrednot	<input type="checkbox"/>	2
10 - Vodna črpališča	<input type="checkbox"/>	5
11 - Območja vodnih izvirov	<input type="checkbox"/>	18
12 - Vodna obrežja <i>dilnava</i>	<input type="checkbox"/>	17
13 - Razgledišča	<input type="checkbox"/>	24
14 - Posamično drevje in skupine dreves (živice) v kmetijskem prostoru	<input type="checkbox"/>	3
15 - Območja brez znakov intenzivnejše rabe prostora (najbolj naravno ohranjena območja)	<input type="checkbox"/>	16

16 - gozd

OPIS ŠT: ...<sup>57</sup>.....

## II. OPIS NARAVNIH RAZMER

### 1. Geološka podlaga

- apnenec  silikati
- dolomit, dolomitizirani apnenec - nanosi (aluvij, diluvij)

### 2. Talni tip:

- rendzina  kisljaka tla
- rjava pokarbonatna tla - ogljena tla, gleji

### 3. Talna globina:

- plitva
- srednja
- globoka

### 4. Vlažnostne razmere rastišča:

- sušno
- mokro
- sveže
- zamočvirjeno

### 5. Površje zemljišča:

- gladko
- močno razgibano
- rahlo razgibano
- skalovito

### 6. Mikroklima:

- topla
- srednja
- hladna

### 7. Gozdna združba ali ekološka enota (asociacija, subsociacija, facies):

00, vrste polovja in Pinetum

OPIS ŠT: <sup>57</sup>.....

III. OPIS SESTOJEV

1) Stanje, zasnova in starost sestoja:

a) Stanje

- enodobni
- raznodobni
- grmišče

b) Zasnova

- dobra
- srednja
- slaba

c) Ocena starostnih struktur:

- debeljak
- drogovnjak
- letvenjak
- mladje (gošča)

2) Drevesna sestava:

a) Iglavci 70% in več:

- smreka
- bor
- macesen

b) Listavci 70% in več:

- bukev
- hrast
- kostanj
- beli gaber
- vrba, topola,
- jeiša

c) Mešan gozd: (delož drev. vrst vpisujemo v %):

60 : 40  
sm, bo : hr, breza, kostanj, gaber

d) Zmes drevja:

- posamična o
- skupinska \*

Op.: Znake dodajamo ustreznim drevesnim vrstam

e) Vitalnost drevja:

- dobra +
- slaba -

OPIS ŠT: .....<sup>57</sup>.....

3) Sklep krošenj: (ocena od 0,1 - 1)

0,1 0,2 0,3 0,4 0,5 0,6 0,7 0,8 0,9 1

4) Dosedanje gospodarjenje in ocena potrebnosti gozdnogojitvenih ukrepov:

a) Dosedanje gospodarjenje:

- redno izvajano
- delno (neredno) izvajano
- ni izvajano

č) čas gojitv.ukrepanja:

- I. obdobje
- II. obdobje
- III. obdobje

c) Vrsta gojitv.ukrepov:

- mladje
- drogovnjak
- debeljak

5) Ocena lesnih donosov:

- lesna zaloga (m<sup>3</sup>/ha) : .....<sup>250</sup>.....
- tehnični les (%): .....<sup>80</sup>.....
- prostorski les (%): .....<sup>20</sup>.....

6) Poškodbe v gozdnem prostoru:

- poškodbe drevja - *poškodbe v TRM delu*
- poškodbe tal - *trajna škoda*
- poškodbe gozdnega roba
- bolezni, insekti ipd.
- erozija *miravje na poti*

IV. PREDHODNI GOJITVENI IN PROSTORSKO UREDITVENI  
UKREPI

- (A) - sanitarna sečnja
- B - prva nega
- (C) - dopolnilna nega
- (D) - nega in vzdrževanje posebnih funkcij gozdnega prostora
- E - biološka sanacija gozdnih površin
- F - vzdrževanje travnišč na gozdnih enklavah in robovih gozda
- G - vzdrževanje opreme
- (H) - nujne ureditve poti in steza
- I - tehnična sanacija

OPIS ŠT: ...<sup>57</sup>.....

V. POTENCIALNA RABA PROSTORA (OCENA):

- ① - sprehajanje
- ② - hoja
- ③ - gozdni tek
- 4 - igre v naravi
- 5 - poučni sprehodi
- 6 - kopanje, sončenje
- 7 - čolnarjenje
- 8 - ribolov
- 9 - vodno modelarstvo
- 10 - letalsko modelarstvo
- 11 - sankanje
- 12 - igre na snegu
- 13 - smučanje
- 14 - hoja in tek na smučeh
- 15 - drsanje in igre na ledu
- 16 - grajena igrišča
- 17 - rekreacijska ježa in drugi konjski športi
- 18 - strelstvo in lokostrelstvo
- 19 - taborništvo
- 20 - piknik prostori
- 21 - lov - popolna prepoved
- 22 - lov - sanitarni odstrel divjadi
- 23 - kolesarjenje
- 24 - urejena parklirišča

OPIS ŠT: .....<sup>57</sup>.....

- 7 -

- 25 - območja zasilnih bivališč
- 26 - "Robinzonska" igrišča (organizirana)
- 27 - območja in objekti naravne, kulturne in spomeniške dediščine
- 28 - potencialno nevarna območja
- 29 - območja ohranjanja prostorskih značilnosti
- 30 - postavitve zavetlišč
- 31 - postavitve kurišč
- 32 - postavitve počivališč
- 33 - ureditev vodnih virov *ob rolu - jarek*
- 34 - postavitve objektov za varstvo gozdnih živali
- 35 - postavitve objektov za informiranje in orientacijo obiskovalcev
- 36 - zavarovana območja

Po potrebi dodajamo gornjim ocenam še oceno o ustreznosti posameznih območij za neko dejavnost glede na letne čase in sicer pomeni:

- I. - zima
- II. - pomlad
- III. - poletje
- IV. - jesen

Izbranim ocenam dodajamo številke v oklepaju.



OPIS ŠT: ...<sup>57</sup>....

## VI. KONIRANJE OPTIMALNE RABE PROSTORA

Predstavlja sintezo predhodnih ugotovitev in ocen ter predlog naj-  
ustreznejše (optimalne) rabe prostora.

- Območje TRIT. steze - preveriti ustreznost lokacije
- Funkcionalna povezava med parkom OF  
in gozdom

OPIS štey.: ...58...

- 1 -

OBMOČJE (LOKACIJA) *Polje nad MV in Čadnu*

Datum: *17. IX. 87*

Opisal: *Z. S.*

### I. PRIKAZ STRUKTURE SEDANJE RABE PROSTORA

- Legenda h karti

	B.	št. b.
1 - Območja kamnolomov, peskokopov, gramoznic, glinokopov, črpališč rečnega proda ipd.	<input type="checkbox"/>	11
2 - Pomembnejši javni objekti v stiku z gozdnim prostorom zelenih površin ( <i>parke OP</i> )	<input type="checkbox"/>	10
3 - Večji športni objekti v stiku z gozdnim prostorom zelenih površin ( <i>TRIM steza</i> )	<input type="checkbox"/>	21
4 - Pozidava in zapiranje gozdnega roba z urbanizacijo	<input type="checkbox"/>	8
5 - Oskrbovana rekreacijska (gostinska) območja	<input type="checkbox"/>	7
6 - Odprti prostori v gozdu in ob gozdnem robu	<input type="checkbox"/>	1
7 - Pešpoti in steze	<input type="checkbox"/>	9
8 - Ceste in parkirišča	<input type="checkbox"/>	20
9 - Območja naravnih in kulturnih spomenikov in vrednot	<input type="checkbox"/>	2
10 - Vodna črpališča	<input type="checkbox"/>	5
11 - Območja vodnih izvirov	<input type="checkbox"/>	18
12 - Vodna obrežja	<input type="checkbox"/>	17
13 - Razgledišča	<input type="checkbox"/>	24
14 - Posamično drevje in skupine dreves (živice) v kmetijskem prostoru	<input type="checkbox"/>	3
15 - Območja brez znakov intenzivnejše rabe prostora (najbolj naravno ohranjena območja)	<input type="checkbox"/>	16

16 - gozd

OPIS ŠT: .....<sup>58</sup>

## II. OPIS NARAVNIH RAZMER

### 1. Geološka podlaga

- apnenec
- dolomit, dolomitizirani apnenec
- silikati
- nanosi (aluviij, diluvij)

### 2. Talni tip:

- rendzina
- rjava pokarbonatna tla
- kislja rjava tla
- ogljena tla, gleji

### 3. Talna globina:

- plitva
- srednja
- globoka

### 4. Vlažnostne razmere rastišča:

- sušno
- mokro
- sveže
- zamočvirjeno

### 5. Površje zemljišča:

- gladko
- močno razgibano
- rahlo razgibano
- skalovito

### 6. Mikroklima:

- topla
- srednja
- hladna

### 7. Gozdna združba ali ekološka enota (asociacija, subasociacija, facies):

*Nyctale - fraxino - montano - kjeperci*

OPIS ŠT: 58.....

III. OPIS SESTOJEV

1) Stanje, zasnova in starost sestoja:

a) Stanje

- enodobni
- raznodobni
- grmišče

b) Zasnova

- dobra
- srednja
- slaba

c) Ocena starostnih struktur:

- debeljak
- drogovnjak
- letvenjak
- mladje (gošča)

2) Drevesna sestava:

a) Iglavci 70% in več:

- smreka (*parce*)
- bor
- macesen

b) Listavci 70% in več:

- bukev
- hrast
- kostanj
- beli gaber
- vrba, topola, jelša

c) Mešan gozd: (delež drev. vrst vpisujemo v %):

d) Zmes drevja:

- posamična      o
- skupinska      \*

Op.: Znake dodajamo ustreznim drevesnim vrstam

e) Vitalnost drevja:

- dobra +
- slaba -

OPIS ŠT: 58.....

3) Sklep krošenj: (ocena od 0,1 - 1)

0,1 0,2 0,3 0,4 0,5 0,6 0,7 0,8 0,9 1

4) Dosedanje gospodarjenje in ocena potrebnosti gozdnogojitvenih ukrepov:

a) Dosedanje gospodarjenje:

- redno izvajano
- delno (neredno) izvajano
- ni izvajano

č) Čas gojitv. ukrepanja:

- I. obdobje
- II. obdobje
- III. obdobje

c) Vrsta gojitv. ukrepov:

- mladje
- drogovnjak
- debeljak

5) Ocena lesnih donosov:

- lesna zaloga (m<sup>3</sup>/ha) : ..... 100 .....
- tehnični les (%): ..... 70 .....
- prostorski les (%): ..... 30 .....

6) Poškodbe v gozdnem prostoru:

- poškodbe drevja

poškodbe tal - *tepta vrt of etc*

poškodbe gozdnega roba (*of trambus*)

- bolezni, insekti ipd.

erozija - *preledica gelyave pota po padavici!*

OPIS ŠT: 58.....

IV. PREDHODNI GOJITVENI IN PROSTORSKO UREDITVENI  
UKREPI

- A - sanitarna sečnja
- B - prva nega
- C - dopolnilna nega
- D - nega in vzdrževanje posebnih funkcij gozdnega prostora (*izboljšava*)
- E - biološka sanacija gozdnih površin
- F - vzdrževanje travnišč na gozdnih enklavah in robovih gozca (*mediter na vseh površinah*)
- G - vzdrževanje opreme
- H - nujne ureditve poti in steza
- I - tehnična sanacija

OPIS ŠT: .....<sup>58</sup>.....

V. POTENCIALNA RABA PROSTORA (OCENA):

- ① - sprehajanje
- ② - hoja
- ③ - gozdni tek - *juvelba TRIM lokacije*
- ④ - igre v naravi
- 5 - poučni sprehodi
- 6 - kopanje, sončenje
- 7 - čolnarjenje
- 8 - ribolov
- 9 - vodno modelarstvo
- 10 - letalsko modelarstvo
- 11 - sankanje
- 12 - igre na snegu
- 13 - smučanje
- 14 - hoja in tek na smučeh
- 15 - drsanje in igre na ledu
- 16 - grajena igrišča
- 17 - rekreacijska ježa in drugi konjski športi
- 18 - strelstvo in lokostrelstvo
- 19 - taborništvo
- ②① - piknik prostori
- 21 - lov - popolna prepoved
- 22 - lov - sanitarni odstrel divjadi
- 23 - kolesarjenje
- 24 - urejena parkirišča

OPIS ŠT: .....<sup>58</sup>.....

- 25 - območja zasilnih bivališč
- 26 - "Robinzonska" igrišča (organizirana)
- 27 - območja in objekti naravne, kulturne in spomeniške dediščine
- 28 - potencialno nevarna območja
- 29 - območja ohranjanja prostorskih značilnosti
- 30 - postavitve zavetišč
- 31 - postavitve kurišč
- 32 - postavitve počivališč
- 33 - ureditev vodnih virov
- 34 - postavitve objektov za varstvo gozdnih živali
- 35 - postavitve objektov za informiranje in orientacijo obiskovalcev
- 36 - zavarovana območja

Po potrebi dodajamo gornjim ocenam še oceno o ustreznosti posameznih območij za neko dejavnost glede na letne čase in sicer pomeni:

- I. - zima
- II. - pomlad
- III. - poletje
- IV. - jesen

Izbranim ocenam določamo številke v oklepaju.



OPIS ŠT: 58 .....

## VI. CONIRANJE OPTIMALNE RABE PROSTORA

Predstavlja sintezo predhodnih ugotovitev in ocen ter predlog najustreznejše (optimalne) rabe prostora.

- Funkcionalne povezave s parkom OF
- Mediteranski prostori z redovnim nastojem in rednim nastojem.
- Preverba lokacije tihne steze (avstralska - japonska v osni del kuba)

OPIS štey.: ..... 59

Datum: 17 IX 81

OBMOČJE (LOKACIJA) Pod Drevočnikom nekdan

Opisal: Z. S.

### 1. PRIKAZ STRUKTURE SEDANJE RABE PROSTORA

- Legenda h karti

	B.	št. b.
1 - Območja kamnolomov, peskokopov, gramoznic, glinokopov, črpališč rečnega proda ipd.		11
2 - Pomembnejši javni objekti v stiku z gozdnim prostorom zelenih površin		10
3 - Večji športni objekti v stiku z gozdnim prostorom zelenih površin		21
4 - Pozidava in zapiranje gozdnega roba z urbanizacijo		8
5 - Oskrbovana rekreacijska (gostinska) območja		7
6 - Odprti prostori v gozdu in ob gozdnem robu		1
7 - Pešpoti in steze		9
8 - Ceste in parkirišča		20
9 - Območja naravnih in kulturnih spomenikov in vrednot		2
10 - Vodna črpališča		5
11 - Območja vodnih izvirov		18
12 - Vodna obrežja		17
13 - Razgledišča		24
14 - Posamično drevje in skupine dreves (živice) v kmetijskem prostoru		3
15 - Območja brez znakov intenzivnejše rabe prostora (najbolj naravno ohranjena območja)		16

16 - gozd - masad macesna

OPIS ŠT: .....<sup>1</sup>59<sup>a</sup>b

## II. OPIS NARAVNIH RAZMER

### 1. Geološka podlaga

- apnenec
- dolomit, dolomitizirani apnenec
- silikati
- nanosi (aluvij, diluvij)

### 2. Talni tip:

- rendzina
- rjava pokarbonatna tla
- kislja rjava tla
- ogljena tla, gleji

### 3. Talna globina:

- plitva
- srednja
- globoka

### 4. Vlažnostne razmere rastišča:

- sušno
- mokro
- sveže
- zamočvirjeno

### 5. Površje zemljišča:

- gladko
- močno razgibano
- rahlo razgibano
- skalovito

### 6. Mikroklima:

- topla
- srednja
- hladna

### 7. Gozdna združba ali ekološka enota (asociacija, subasociacija, facies):

Pravilno, samo to = (a) pravno  
? masovno (b)

OPIS ŠT: .....<sup>59</sup>.....

III. OPIS SESTOJEV

1) Stanje, zasnova in starost sestoja:

a) Stanje

- enodobni
- raznodobni
- grmišče

b) Zasnova

- dobra
- srednja
- slaba

c) Ocena starostnih struktur:

- debeljak
- drogovnjak

letvenjak - volinija (a)  
 mladje (gošča) - macesen (b)

2) Drevesna sestava:

a) Iglavci 70% in več:

- smreka
- bor

macesen - macesen (b)

b) Listavci 70% in več:

- bukev
- hrast
- kostanj
- beli gaber
- vrba, topola,
- jelša

- volinija (a)

c) Mešan gozd: (delež drev. vrst vpisujemo v %):

d) Zmes drevja:

- posamična      0

skupinska      \*

Op.: Znake dodajamo ustreznim drevesnim vrstam

e) Vitalnost drevja:

dobra +

- slaba -

OPIS ŠT: .....<sup>50</sup>.....

3) Sklep krošenj: (ocena od 0,1 - 1)

0,1 0,2 0,3 0,4 0,5 0,6 0,7 0,8 0,9 1

(a)+(b)

4) Dosedanje gospodarjenje in ocena potrebnosti gozdnogojitvenih ukrepov:

a) Dosedanje gospodarjenje:

- redno izvajano
- delno (neredno) izvajano
- ni izvajano

č) Čas gojitv.ukrepanja:

- I. obdobje
- II. obdobje
- III. obdobje

c) Vrsta gojitv.ukrepov:

- mladje (mavca)
- drogovnjak  letvcajak (nobivija)
- debeljak

5) Ocena lesnih donosov:

- lesna zaloga (m<sup>3</sup>/ha) : .....0.....
- tehnični les (%): .....0.....
- prostorski les (%): .....0.....

6) Poškodbe v gozdnem prostoru:

- poškodbe drevja
- poškodbe tal
- poškodbe gozdnega roba
- bolezni, insekti ipd.
- erozija

0

OPIS ŠT: 59 .....

IV. PREDHODNI GOJITVENI IN PROSTORSKO UREDITVENI  
UKREPI

- A - sanitarna sečnja
- B - prva nega
- C - dopolnilna nega
- D - nega in vzdrževanje posebnih funkcij gozdnega prostora
- E - biološka sanacija gozdnih površin
- F - vzdrževanje travnišč na gozdnih enklavah in robovih gozda
- G - vzdrževanje opreme
- H - nujne ureditve poti in steza
- I - tehnična sanacija

OPIS ŠT: .....<sup>59</sup>.....

V. POTENCIALNA RABA PROSTORA (OCENA):

- ① - sprehajanje
- ② - hoja
- 3 - gozdni tek
- 4 - igre v naravi
- 5 - poučni sprehodi
- 6 - kopanje, sončenje
- 7 - čolnarjenje
- 8 - ribolov
- 9 - vodno modelarstvo
- 10 - letalsko modelarstvo
- 11 - sankanje
- 12 - igre na snegu
- 13 - smučanje
- 14 - hoja in tek na smučeh
- 15 - drsanje in igre na ledu
- 16 - grajena igrišča
- 17 - rekreacijska ježa in drugi konjski športi
- 18 - strelstvo in lokostrelstvo
- 19 - taborništvo
- 20 - piknik prostori
- 21 - lov - popolna prepoved
- 22 - lov - sanitarni odstrel divjadi
- 23 - kolesarjenje
- 24 - urejena parkirišča

OPIS ŠT: .....<sup>59</sup>.....

- 25 - območja zasilnih bivališč
- 26 - "Robinzonska" igrišča (organizirana)
- 27 - območja in objekti naravne, kulturne in spomeniške dediščine
- 28 - potencialno nevarna območja
- 29 - območja ohranjanja prostorskih značilnosti
- 30 - postavitve zavetišč
- 31 - postavitve kurišč
- 32 - postavitve počivališč
- 33 - ureditev vodnih virov
- 34 - postavitve objektov za varstvo gozdnih živali
- 35 - postavitve objektov za informiranje in orientacijo obiskovalcev
- 36 - zavarovana območja

Po potrebi dodajamo gornjim ocenam še oceno o ustreznosti posameznih območij za neko dejavnost glede na letne čase in sicer pomeni:

- I. - zima
- II. - pomlad
- III. - poletje
- IV. - jesen

Izbranim ocenam dodajamo številke v oklepaju.



OPIS ŠT: ...<sup>59</sup>.....

## VI. CONIRANJE OPTIMALNE RABE PROSTORA

Predstavlja sintezo predhodnih ugotovitev in ocen ter predlog najustreznejše (optimalne) rabe prostora.

- Podrobni program prenikavega sveta
- Pandavki na vseh ravneh razpisov.
- Vrednotenje travice - rednega nastopa
















OPIS štey.: ..... 60

OBMOČJE (LOKACIJA) *Območje pod Dreunkovim ulvom*

Datum: *17 IX 81.*  
Opisal: *Z. S.*

I. PRIKAZ STRUKTURE SEDANJE RABE PROSTORA

- Legenda h karti

- |  | B.  | št. b. |
|--|---|--------|
| 1 - Območja kamnolomov, peskokopov, gramoznic, glinokopov, črpališč rečnega proda ipd.   |    | 11     |
| 2 - Pomembnejši javni objekti v stiku z gozdnim prostorom zelenih površin                |    | 10     |
| 3 - Večji športni objekti v stiku z gozdnim prostorom zelenih površin                    |    | 21     |
| 4 - Pozidava in zapiranje gozdnega roba z urbanizacijo                                   |    | 8      |
| 5 - Oskrbovana rekreacijska (gostinska) območja  |    | 7      |
| 6 - Odprti prostori v gozcu in ob gozdnem robu   |  | 1      |
| <i>7</i> - Pešpoti in steze  |  | 9      |
| <i>8</i> - Ceste in parkirišča <i>dilovna</i>  |  | 20     |
| 9 - Območja naravnih in kulturnih spomenikov in vrednot                                  |  | 2      |
| 10 - Vodna črpališča   |  | 5      |
| 11 - Območja vodnih izvirov  |  | 18     |
| 12 - Vodna obrežja   |  | 17     |
| 13 - Razgledišča   |  | 24     |
| 14 - Posamično drevje in skupine dreves (živice) v kmetijskem prostoru                   |  | 3      |
| 15 - Območja brez znakov intenzivnejše rabe prostora (najbolj naravno ohranjena območja) |  | 16     |
| <i>16</i> - gozd   |   |        |

OPIS ŠT: ...60.....

## II. OPIS NARAVNIH RAZMER

### 1. Geološka podlaga

- apnenec  silikati
- dolomit, dolomitizirani apnenec - nanosi (aluvijski, diluvij)

### 2. Talni tip:

- rendzina  kisljaka rjava tla
- rjava pokarbonatna tla - ogljena tla, gleji

### 3. Talna globina:

- plitva
- srednja
- globoka

### 4. Vlažnostne razmere rastišča:

- sušno *zabveni* - mokro
- sveže *facies* - zamočvirjeno

### 5. Površje zemljišča:

- gladko - močno razgibano
- rahlo razgibano - skalovito

### 6. Mikroklima:

- topla
- srednja
- hladna

### 7. Gozdna združba ali ekološka enota (asociacija, subsociacija, facies):

BF (Kotlan: III, (visek))

Talica (facies: *zabveni* - *zamočvirjeno*)

OPIS ŠT: .....<sup>60</sup>.....

III. OPIS SESTOJEV

1) Stanje, zasnova in starost sestoja:

- |   |  |   |
|---|--|---|
| a) Stanje                                 | b) Zasnova                             | c) Ocena starostnih struktur:               |
| <input checked="" type="radio"/> enodobni | <input checked="" type="radio"/> dobra | - debeljak                                  |
| - raznodobni                              | - srednja                              | <input checked="" type="radio"/> drogovnjak |
| - grmišče                                 | - slaba                                | - letvenjak                                 |
|   |  | - mladije (gošča)                           |

2) Drevesna sestava:

a) Iglavci 70% in več:

- smreka
- bor
- macesen

b) Listavci 70% in več:

- bukev
- hrast
- kostarj
- beli gaber
- vrba, topola,
- jelša

c) Mešan gozd: (delež drev. vrst vpisujemo v %):

50 : 50  
do sm : ko hr,  
25% 25% (40%)

d) Zmes drevja:

- posamična o
- skupinska \*

Op.: Znake dodajamo ustreznim drevesnim vrstam

e) Vitalnost drevja:

- dobra +
- slaba -

OPIS ŠT: .....<sup>60</sup>.....

3) Sklep krošenj: (ocena od 0,1 - 1)

0,1 0,2 0,3 0,4 0,5 0,6 0,7 0,8 0,9 1

4) Dosedanje gospodarjenje in ocena potrebnosti gozdnogojitvenih ukrepov:

a) Dosedanje gospodarjenje:

- redno izvajano
- delno (neredno) izvajano
- ni izvajano

č) čas gojiv. ukrepanja:

- I. obdobje
- II. obdobje
- III. obdobje

c) Vrsta gojiv. ukrepov:

- mladje
- drogovnjak
- debeljak

5) Ocena lesnih donosov:

- lesna zaloga (m<sup>3</sup>/ha) : .....<sup>200</sup>.....
- tehnični les (%): .....<sup>50</sup>.....
- prostorski les (%): .....<sup>50</sup>.....

6) Poškodbe v gozdnem prostoru:

- poškodbe drevja
- poškodbe tal
- poškodbe gozdnega roba
- bolezni, insekti ipd. *krata vjes raki*
- erozija

OPIS ŠT: .....<sup>60</sup>.....

IV. PREDHODNI GOJITVENI IN PROSTORSKO UREDITVENI  
UKREPI

- A - sanitarna sečnja
- B - prva nega
- C - dopolnilna nega
- D - nega in vzdrževanje posebnih funkcij gozdnega prostora
- E - biološka sanacija gozdnih površin
- F - vzdrževanje travnišč na gozdnih enklavah in robovih gozda
- G - vzdrževanje opreme
- H - nujne ureditve poti in steza
- I - tehnična sanacija

OPIS ŠT: ...60.....

V. POTENCIALNA RABA PROSTORA (OCENA):

- ① - sprehajanje
- ② - hoja
- 3 - gozdni tek
- 4 - igre v naravi
- 5 - poučni sprehodi
- 6 - kopanje, sončenje
- 7 - čolnarjenje
- 8 - ribolov
- 9 - vodno modelarstvo
- 10 - letalsko modelarstvo
- 11 - sankanje
- 12 - igre na snegu
- 13 - smučanje
- 14 - hoja in tek na smučeh
- 15 - drsanje in igre na ledu
- 16 - grajena igrišča
- 17 - rekreacijska ježa in drugi konjski športi
- 18 - strelstvo in lokostrelstvo
- 19 - taborništvo
- 20 - piknik prostori
- 21 - lov - popolna prepoved
- 22 - lov - sanitarni odstrel divjadi
- 23 - kolesarjenje
- 24 - urejena parkirišča

OPIS ŠT: .....<sup>60</sup>.....

- 25 - območja zasilnih bivališč
- 26 - "Robinzonska" igrišča (organizirana)
- 27 - območja in objekti naravne, kulturne in spomeniške dediščine
- 28 - potencialno nevarna območja
- 29 - območja ohranjanja prostorskih značilnosti
- 30 - postavitve zavetišč
- 31 - postavitve kurišč
- 32 - postavitve počivališč
- 33 - ureditev vcdnih virov
- 34 - postavitve objektov za varstvo gozdnih živali
- 35 - postavitve objektov za informiranje in orientacijo obiskovalcev
- 36 - zavarovana območja

Po potrebi dodajamo gornjim ocenam še oceno o ustreznosti posameznih območij za neko dejavnost glede na letne čase in sicer pomeni:

- I. - zima
- II. - pomlad
- III. - poletje
- IV. - jesen

Izbranim ocenam dodajamo številke v oklepaju.



OPIS ŠT: .....<sup>60</sup>.....

### VI. CONIRANJE OPTIMALNE RABE PROSTORA

Predstavlja sintezo predhodnih ugotovitev in ocen ter predlog naj-  
ustreznejše (optimalne) rabe prostora.

- Kopam mediterne Dremlenega raba
- Medeta puzrave med puzvoj za slojuna
- Območje parha OF - puzrava 7 vjin
- Mediter medute raba

OPIS štey.: ... <sup>61</sup> ...  
OBMOČJE (LOKACIJA) *Prenikov nah - pravi del linba*

Datum: *17. IX. 89*  
Opisal: *E. S.*

I. PRIKAZ STRUKTURE SEDANJE RABE PROSTORA  
- Legenda h karti

- |  | š. št. |
|--|--------|
| 1 - Območja kamnolomov, peskokošov, gramoznic, glinokošov, črpališč rečnega proda ipd.   | 11     |
| 2 - Pomembnejši javni objekti v stiku z gozdnim prostorom zelenih površin                | 10     |
| 3 - Večji športni objekti v stiku z gozdnim prostorom zelenih površin                    | 21     |
| ④ - Pozidava in zapiranje gozdnega roba z urbanizacijo                                   | 8      |
| 5 - Oskrbovana rekreacijska (gostinska) območja  | 7      |
| ⑥ - Odprti prostori v gozdu in ob gozdnem robu   | 1      |
| ⑦ - Pešpoti in steze   | 9      |
| ⑧ - Ceste in parkirišča  | 20     |
| 9 - Območja naravnih in kulturnih spomenikov in vrednot                                  | 2      |
| 10 - Vodna črpališča   | 5      |
| 11 - Območja vodnih izvirov  | 18     |
| 12 - Vodna obrežja   | 17     |
| ⑬ - Razgledišča  | 24     |
| 14 - Posamično drevje in skupine dreves (živice) v kmetijskem prostoru                   | 3      |
| 15 - Območja brez znakov intenzivnejše rabe prostora (najbolj naravno ohranjena območja) | 16     |

16 - gozd

OPIS ŠT: .....<sup>61</sup>.....

## II. OPIS NARAVNIH RAZMER

### 1. Geološka podlaga

- apnenec
  - dolomit, dolomitizirani apnenec
- silikati
  - nanosi (aluvij, diluvij)

### 2. Talni tip:

- rendzina
  - rjava pokarbonatna tla
- kislja rjava tla
  - ogljena tla, gleji

### 3. Talna globina:

- plitva
- srednja
- globoka

### 4. Vlažnostne razmere rastišča:

- sušno
- mokro
- sveže
- zamočvirjeno

### 5. Površje zemljišča:

- gladko
- močno razgibano
- rahlo razgibano
- skalovito

### 6. Mikroklima:

- topla
- srednja
- hladna

### 7. Gozdna združba ali ekološka enota (asociacija, subasociacija, facies):

*Favščajje in sodija na travnikih*

OPIS ŠT: .....<sup>61</sup>.....

III. OPIS SESTOJEV

1) Stanje, zasnova in starost sestoja:

a) Stanje

- enodobni
- raznodobni
- grmišče

b) Zasnova

- dobra
- srednja
- slaba

c) Ocena starostnih struktur:

- detelj
- drgovnjak
- letvenjak
- mlajše (gošča) - nasadi

2) Drevesna sestava:

a) Iglavci 70% in več:

- smreka
- bor
- macesen

b) Listavci 70% in več:

- bukev
- hrast
- kostanj
- beli gaber
- vrba, topola,
- jelša

c) Mešan gozd: (delež drev. vrst vpisujemo v %):

50 : 50  
du, sm, ma, : robinija, lipa, hrast, breza, čestuja  
fuja, smorika (30%)

d) Zmes drevja:

- posamična o
- skupinska \*

Op.: Znake dodajamo ustreznim drevesnim vrstam

e) Vitalnost drevja:

- dobra +
- slaba -

OPIS ŠT: .....<sup>61</sup>.....

3) Sklep krošenj: (ocena od 0,1 - 1)

0,1 0,2 0,3 0,4 0,5 0,6 0,7 0,8 0,9 1

4) Dosedanje gospodarjenje in ocena potrebnosti gozdnogojitvenih ukrepov:

a) Dosedanje gospodarjenje:

- redno izvajano
- delno (neredno) izvajano
- ni izvajano

č) Čas gojitv. ukrepanja:

- I. obdobje
- II. obdobje
- III. obdobje

c) Vrsta gojitv. ukrepov:

- mladje
- drogovnjak - *pitovnjaki*
- debeljak

5) Ocena lesnih donosov:

- lesna zaloga (m<sup>3</sup>/ha) : .....
- tehnični les (%): .....
- prostorski les (%): .....

6) Poškodbe v gozdnem prostoru:

- poškodbe drevja
- poškodbe tal
- poškodbe gozdnega roba
- bolezni, insekti ipd.
- erozija

OPIS ŠT: .....<sup>61</sup>.....

IV. PREDHODNI GOJITVENI IN PROSTORSKO UREDITVENI  
UKREPI

- A - sanitarna sečnja
- B - prva nega
- C - dopolnilna nega
- D - nega in vzdrževanje posebnih funkcij gozdnega prostora (*razgledišča*)
- E - biološka sanacija gozdnih površin
- F - vzdrževanje travnišč na gozdnih enklavah in robovih gozda
- G - vzdrževanje opreme
- H - nujne ureditve poti in steza
- I - tehnična sanacija

OPIS ŠT: .....<sup>61</sup>.....

V. POTENCIALNA RABA PROSTORA (OCENA):

- 1 - sprehajanje
- 2 - hoja
- 3 - gozdni tek
- 4 - igre v naravi
- 5 - poučni prehodi
- 6 - kopanje, sončenje
- 7 - čolnarjenje
- 8 - ribolov
- 9 - vodno modelarstvo
- 10 - letalsko modelarstvo
- 11 - sankanje
- 12 - igre na snegu
- 13 - smučanje
- 14 - hoja in tek na smučeh
- 15 - drsanje in igre na ledu
- 16 - grajena igrišča
- 17 - rekreacijska ježa in drugi konjski športi
- 18 - strelstvo in lokostrelstvo
- 19 - taborništvo
- 20 - piknik prostori
- 21 - lov - popolna prepoved
- 22 - lov - sanitarni odstrel divjadi
- 23 - kolesarjenje
- 24 - urejena parkirišča

OPIS ŠT: .....<sup>61</sup>.....

- 25 - območja zasilnih bivališč
- 26 - "Robinzonska" igrišča (organizirana)
- 27 - območja in objekti naravne, kulturne in spomeniške dediščine
- 28 - potencialno nevarna območja
- 29 - območja ohranjanja prostorskih značilnosti
- 30 - postavitve zavetišč
- 31 - postavitve kulišč
- 32 - postavitve počivališč
- 33 - ureditev vodnih virov
- 34 - postavitve objektov za varstvo gozdnih živali
- 35 - postavitve objektov za informiranje in orientacijo obiskovalcev
- 36 - zavarovana območja
- 37 - koridorji energetske
- 38 - mediterne razplodnice

Po potrebi dodajamo gornjim ocenam še oceno o ustreznosti posameznih območij za neko dejavnost glede na letne čase in sicer pomeni:

- I. - zima
- II. - pomlad
- III. - poletje
- IV. - jesen

Izbranim ocenam dodajamo številke v oklepaju.



OPIS ŠT: 61.....

## VI. CONIRANJE OPTIMALNE RABE PROSTORA

Predstavlja sintezo predhodnih ugotovitev in ocen ter predlog najustreznejše (optimalne) rabe prostora.

- Podoben program Dnevnik mladih s poudarkom na razpisih in mednarodni turo.

OPIS štey, : ..... 62a  
 OBMOČJE (LOKACIJA) ..... *območje potokov na Čadron pod Demitrovim ulvom*

Datum: ..... 17. IV. 81  
 Opisal: ..... *Anže Zonta*

I. PRIKAZ STRUKTURE SEDANJE RABE PROSTORA  
 - Legenda h karti

- |  | B.                       | št. b. |
|--|--------------------------|--------|
| 1 - Območja kamnolomov, peskokopov, gramoznic, glinokopov, črpališč rečnega proda ipd.   | <input type="checkbox"/> | 11     |
| 2 - Pomembnejši javni objekti v stiku z gozdnim prostorom zelenih površin                | <input type="checkbox"/> | 10     |
| 3 - Večji športni objekti v stiku z gozdnim prostorom zelenih površin                    | <input type="checkbox"/> | 21     |
| ④ - Pozidava in zapiranje gozdnega roba z urbanizacijo                                   | <input type="checkbox"/> | 8      |
| ⑤ - Oskrbovana rekreacijska ( <u>gostinska</u> ) območja                                 | <input type="checkbox"/> | 7      |
| 6 - Odprti prostori v gozdu in ob gozdnem robu   | <input type="checkbox"/> | 1      |
| ⑦ - Pešpoti in steze   | <input type="checkbox"/> | 9      |
| 8 - Ceste in parkirišča  | <input type="checkbox"/> | 20     |
| 9 - Območja naravnih in kulturnih spomenikov in vrednot                                  | <input type="checkbox"/> | 2      |
| 10 - Vodna črpališča   | <input type="checkbox"/> | 5      |
| ⑪ - Območja vodnih izvirov   | <input type="checkbox"/> | 18     |
| 12 - Vodna obrežja   | <input type="checkbox"/> | 17     |
| 13 - Razgledišča   | <input type="checkbox"/> | 24     |
| 14 - Posamično drevje in skupine dreves (živice) v kmetijskem prostoru                   | <input type="checkbox"/> | 3      |
| 15 - Območja brez znakov intenzivnejše rabe prostora (najbolj naravno ohranjena območja) | <input type="checkbox"/> | 16     |

16 - gozd

OPIS ŠT: ...62a

## II. OPIS NARAVNIH RAZMER

### 1. Geološka podlaga

- apnenec  silikati
- dolomit, dolomitizirani apnenec  nanosi (aluvij, diluvij)

### 2. Talni tip:

- rendzina  kislja rjava tla
- rjava pokarbonatna tla  ogljena tla, gleji

### 3. Talna globina:

- plitva
- srednja
- globoka

### 4. Vlažnostne razmere rastišča:

- sušno  mokro
- sveže  zamočvirjeno

### 5. Površje zemljišča:

- gladko  močno razgibano
- rahlo razgibano  skalovito

### 6. Mikroklima:

- topla
- srednja
- hladna

### 7. Gozdna združba ali ekološka enota (asociacija, subasociacija, facies):

QC, smreka, jelka, kostanj

OPIS ŠT: ..... 62a

I.I. OPIS SESTOJEV

1) Stanje, zasnova in starost sestoja:

a) Stanje

- enodobni
- raznodobni
- grmišče

b) Zasnova

- dobra
- srednja
- slaba

c) Ocena starostnih struktur:

- debeljak
- drogovnjak *delna*
- letvenjak
- mlajje (gošča)

2) Drevesna sestava:

a) Iglavci 70% in več:

- smreka
- bor
- macesen

b) Listavci 70% in več:

- bukev
- hrast
- kostanj
- beli gaber
- vrba, topola,
- jelša

c) Mešan gozd: (delež drev. vrst vpisujemo v %):

60 : 40  
 mu, je, : % ko, hi, ga, bu  
 (30%)

d) Zmes drevja:

- posamična o
- skupinska =

Op.: Znake dodajamo ustreznim drevesnim vrstam

e) Vitalnost drevja:

- dobra +
- slaba -

OPIS ŠT: ...62a.....

3) Sklep krošenj: (ocena od 0,1 - 1)

0,1 0,2 0,3 0,4 0,5 0,6 (0,7) 0,8 0,9 1

4) Dosedanje gospodarjenje in ocena potrebnosti gozdnogojitvenih ukrepov:

a) Dosedanje gospodarjenje:

- redno izvajano
- delno (neredno) izvajano
- ni izvajano

č) Čas gojitv. ukrepanja:

- I. obdobje
- II. obdobje
- III. obdobje

c) Vrsta gojitv. ukrepov:

- mladje
- drogovnjak
- debeljak

5) Ocena lesnih donosov:

- lesna zaloga (m<sup>3</sup>/ha) : .....300.....
- tehnični les (%): .....80.....
- prostorski les (%): .....20.....

6) Poškodbe v gozdnem prostoru:

- poškodbe drevja
- poškodbe tal
- poškodbe gozdnega roba

bolezni, insekti ipd. *Ustajajo rah - že presekanos drevje*

erozija - *ob jakni zaradi neurejenosti stuz*

OPIS ŠT: .....629.....

IV. PREDHODNI GOJITVENI IN PROSTORSKO UREDITVENI  
UKREPI

- A - sanitarna sečnja
- B - prva nega
- C - dopolnilna nega
- D - nega in vzdrževanje posebnih funkcij gozdnega prostora
- E - biološka sanacija gozdnih površin
- F - vzdrževanje travnišč na gozdnih enklavah in robovih gozda
- G - vzdrževanje opreme
- H - nujne ureditve poti in steza
- I - tehnična sanacija - meditev vdolotna na naravnih vodnih

OPIS ŠT: .....62a.....

V. POTENCIALNA RABA PROSTORA (OCENA):

- 1 - sprehajanje
- 2 - hoja
- 3 - gozdni tek
- 4 - igre v naravi
- 5 - poučni sprehodi
- 6 - kopanje, sončenje
- 7 - čolnarjenje
- 8 - ribolov
- 9 - vodno modelarstvo
- 10 - letalsko modelarstvo
- 11 - sankanje
- 12 - igre na snegu
- 13 - smučanje
- 14 - hoja in tek na smučeh
- 15 - drsanje in igre na ledu
- 16 - grajena igrišča
- 17 - rekreacijska ježa in drugi konjski športi
- 18 - strelstvo in lokostrelstvo
- 19 - taborništvo
- 20 - piknik prostori (piknice)
- 21 - lov - popolna prepoved
- 22 - lov - sanitarni odstrel divjadi
- 23 - kolesarjenje
- 24 - urejena parkirišča

OPIS ŠT: ..... 62a

- 7 -

- 25 - območja zasilnih bivališč
- 26 - "Robinzonska" igrišča (organizirana)
- 27 - območja in objekti naravne, kulturne in spomeniške dediščine
- 28 - potencialno nevarna območja
- 29 - območja ohranjanja prostorskih značilnosti
- 30 - postavitve zavetišč
- 31 - postavitve kulišč
- 32 - postavitve pošivališč
- 33 - ureditve vodnih virov
- 34 - postavitve objektov za varstvo gozdnih živali
- 35 - postavitve objektov za informiranje in orientacijo obiskovalcev
- 36 - zavarovana območja

Po potrebi dodajamo gornjim ocenam še oceno o ustreznosti posameznih območij za neko dejavnost glede na letne čase in sicer pomeni:

- I. - zima
- II. - pomlad
- III. - poletje
- IV. - jesen

Izbranim ocenam dodajamo številke v oklepaju.



OPIS ŠT: ..... 62a

### VI. CONIRANJE OPTIMALNE RABE PROSTORA

Predstavlja sintezo predhodnih ugotovitev in ocen ter predlog najustreznejše (optimalne) rabe prostora.

- Prejava s funkcijo OF
- Mediter pibnik prostori za poletni čas

62b - skolske razmere, sestoj predolno  
kot 62a, razlika s namembnosti  
prostora, ki predstavljajo predolno območje  
med parkira in kotnikom. Več pred (lubiye)  
projem s ravnos. odditno raztira za  
dpane (su, je), o propotni (H BFo)

OPIS štey.: ..... 63

OBMOČJE (LOKACIJA) Nad Čadim vod cesta na  
Rožnik (Lagadin)

Datum: 17. 11. 87.

Opisal: Z. S.

### I. PRIKAZ STRUKTURE SEDANJE RABE PROSTORA

- Legenda h karti

- |  | B. | št. b. |
|--|----|--------|
| 1 - Območja kamnolomov, peskokopov, gramoznic, glinokopov, črpališč rečnega proda ipd.   |    | 11     |
| 2 - Pomembnejši javni objekti v stiku z gozdnim prostorom zelenih površin (perlu OF)     |    | 10     |
| 3 - Večji športni objekti v stiku z gozdnim prostorom zelenih površin                    |    | 21     |
| 4 - Pozidava in zapiranje gozdnega roba z urbanizacijo                                   |    | 8      |
| 5 - Oskrbovana rekreacijska (gostinska) območja  |    | 7      |
| 6 - Odprti prostori v gozdu in ob gozdnem robu   |    | 1      |
| 7 - Pešpoti in steze   |    | 9      |
| 8 - Ceste in parkirišča  |    | 20     |
| 9 - Območja naravnih in kulturnih spomenikov in vrednot                                  |    | 2      |
| 10 - Vodna črpališča   |    | 5      |
| 11 - Območja vodnih izvirov  |    | 18     |
| 12 - Vodna obrežja   |    | 17     |
| 13 - Razgledišča   |    | 24     |
| 14 - Posamično drevje in skupne dreves (živice) v kmetijskem prostoru                    |    | 3      |
| 15 - Območja brez znakov intenzivnejše rabe prostora (najbolj naravno ohranjena območja) |    | 16     |

16 - gozd, travno (zaraseno)

OPIS ŠT: ...<sup>63</sup>.....

## II. OPIS NARAVNIH RAZMER

### 1. Geološka podlaga

- apnenec
- dolomit, dolomitizirani apnenec
- silikati
- nanosi (aluvij, diluvij)

### 2. Talni tip:

- rendzina
- rjava pokarbonatna tla
- kisljaka rjava tla
- ogljena tla, gleji

### 3. Talna globina:

- plitva
- srednja
- globoka

### 4. Vlažnostne razmere rastišča:

- sušno
- mokro
- sveže
- zamočvirjeno

### 5. Površje zemljišča:

- gladko
- močno razgibano
- rahlo razgibano
- skalovito

### 6. Mikroklima:

- topla
- srednja
- hladna

### 7. Gozdna združba ali ekološka enota (asociacija, subasociacija, facies):

QC, ...

OPIS ŠT: ..... 63 .....

III. OPIS SESTOJEV *razstojje tranšee*

1) Stanje, zasnova in starost sestoja:

- |              |            |                               |
|--------------|------------|-------------------------------|
| a) Stanje    | b) Zasnova | c) Ocena starostnih struktur: |
| - enodobni   | - dobra    | - debeljak                    |
| - raznodobni | - srednja  | - drogovnjak                  |
| - grmišče    | - slaba    | - letvenjak                   |
|              |            | - mladje (gošča)              |

2) Drevesna sestava:

a) Iglavci 70% in več:

- smreka (*vestnina*)
- bor
- macesen

b) Listavci 70% in več:

- bukev
- hrast
- kostanj
- beli gaber
- vrba, topola,
- jelša

c) Mešan gozd: (delež drev. vrst. vpisujemo v %):

- jasek*
- volavca*
- jesaja*
- lipa*
- radus dvojce*
- (kivste, jablce)*

d) Zmes drevja:

- posamična      o
- skupinska      \*

Op.: Znake dodajamo ustreznim drevesnim vrstam

e) Vitalnost drevja:

- dobra +
- slaba -

OPIS ŠT: .....<sup>63</sup>.....

3) Sklep krošenj: (ocena od 0,1 - 1)

0,1 0,2 0,3 0,4 0,5 0,6 0,7 0,8 0,9 1

4) Dosedanje gospodarjenje in ocena potrebnosti gozdnogojitvenih ukrepov:

a) Dosedanje gospodarjenje:

- redno izvajano
- delno (neredno) izvajano
- ni izvajano

č) Čas gojitv. ukrepanja:

- I. obdobje
- II. obdobje
- III. obdobje

c) Vrsta gojitv. ukrepov:

- mladje
- drogovnjak
- debeljak

*redne ukrepe ob 30 letih. gozd  
in prostorski ukrepe*

5) Ocena lesnih donosov:

- lesna zaloga (m<sup>3</sup>/ha) : .....
- tehnični les (%): .....
- prostorski les (%): .....

6) Poškodbe v gozdnem prostoru:

- poškodbe drevja
- poškodbe tal
- poškodbe gozdnega roba
- bolezni, insekti ipd.
- erozija

*f*

OPIS ŠT: .....<sup>63</sup>.....

IV. PREDHODNI GOJITVENI IN PROSTORSKO UREDITVENI  
UKREPI

- A - sanitarna sečnja
- B - prva nega
- C - dopolnilna nega
- D - nega in vzdrževanje posebnih funkcij gozdnega prostora
- E - biološka sanacija gozdnih površin
- F** - vzdrževanje travnišč na gozdnih enklavah in robovih gozda
- G - vzdrževanje opreme
- H - nujne ureditve poti in steza
- I - tehnična sanacija

OPIS ŠT: .....63.....

V. POTENCIALNA RABA PROSTORA (OCENA):

- ① - sprehajanje
- ② - hoja
- 3 - gozdni tek
- 4 - igre v naravi
- 5 - poučni sprehodi
- 6 - kopanje, sončenje
- 7 - čolnarjenje
- 8 - ribolov
- 9 - vodno modelarstvo
- 10 - letalsko modelarstvo
- 11 - sankanje
- 12 - igre na snegu
- 13 - smučanje
- 14 - hoja in tek na smučeh
- 15 - drsanje in igre na ledu
- 16 - grajena igrišča
- 17 - rekreacijska ježa in drugi konjski športi
- 18 - strelstvo in lokostrelstvo
- 19 - taborništvo
- 20 - piknik prostori
- 21 - lov - popolna prepoved
- 22 - lov - sanitarni odstrel divjadi
- 23 - kolesarjenje
- 24 - urejena parkirišča

- 25 - območja zasilnih bivališč
- 26 - "Robinzonska" igrišča (organizirana)
- 27 - območja in objekti naravne, kulturne in spomeniške dediščine
- 28 - potencialno nevarna območja
- 29 - območja ohranjanja prostorskih značilnosti
- 30 - postavitve zavetišč
- 31 - postavitve kurišč
- 32 - postavitve počivališč
- 33 - ureditev vodnih virov
- 34 - postavitve objektov za varstvo gozdnih živali
- 35 - postavitve objektov za informiranje in orientacijo obiskovalcev
- 36 - zavarovana območja

Po potrebi dodajamo gornjim ocenam še oceno o ustreznosti posameznih območij za neko dejavnost glede na letne čase in sicer pomeni:

- I. - zima
- II. - pomlad
- III. - poletje
- IV. - jesen

Izbranim ocenam dodajamo številke v oklepaju.



OPIS ŠT: .....  
63

## VI. CONIRANJE OPTIMALNE RABE PROSTORA

Predstavlja sintezo predhodnih ugotovitev in ocen ter predlog naj-  
ustreznejše (optimalne) rabe prostora.

- Funkcionalno preloženost struge med  
parkom in gozdom.

OPIS štey.: ...64...

- 1 -

OBMOČJE (LOKACIJA) .....

*Območje pod Rožnikom - mlod*

Datum: *17. IX. 89.*

Opisal: *Š. S.*

### I. PRIKAZ STRUKTURE SEDANJE RABE PROSTORA

- Legenda h karti

- |  | 8.                       | š. b. |
|--|--------------------------|-------|
| 1 - Območja kamnolomov, peskokopov, gramoznic, glinokopov, črpališč rečnega proda ipd.       | <input type="checkbox"/> | 11    |
| ② - Pomembnejši javni objekti v stiku z gozdnim prostorom zelenih površin ( <i>park OF</i> ) | <input type="checkbox"/> | 10    |
| 3 - Večji športni objekti v stiku z gozdnim prostorom zelenih površin                        | <input type="checkbox"/> | 21    |
| 4 - Pozidava in zapiranje gozdnega roba z urbanizacijo                                       | <input type="checkbox"/> | 8     |
| 5 - Oskrbovana rekreacijska (gostinska) območja  | <input type="checkbox"/> | 7     |
| 6 - Odprti prostori v gozdu in ob gozdnem robu   | <input type="checkbox"/> | 1     |
| ⑦ - Pešpoti in steze   | <input type="checkbox"/> | 9     |
| 8 - Ceste in parkirišča  | <input type="checkbox"/> | 20    |
| 9 - Območja naravnih in kulturnih spomenikov in vrednot                                      | <input type="checkbox"/> | 2     |
| 10 - Vodna črpališča   | <input type="checkbox"/> | 5     |
| 11 - Območja vodnih izvirov  | <input type="checkbox"/> | 18    |
| 12 - Vodna obrežja   | <input type="checkbox"/> | 17    |
| ⑬ - Razgledišča  | <input type="checkbox"/> | 24    |
| 14 - Posamično drevje in skupine dreves (živice) v kmetijskem prostoru                       | <input type="checkbox"/> | 3     |
| 15 - Območja brez znakov intenzivnejše rabe prostora (najbolj naravno ohranjena območja)     | <input type="checkbox"/> | 16    |

⑮ gozd

OPIS ŠT: .....<sup>64</sup>

## II. OPIS NARAVNIH RAZMER

### 1. Geološka podlaga

- apnenec  silikati
- dolomit, dolomitizirani apnenec - nanosi (aluvij, diluvij)

### 2. Talni tip:

- rendzina  kislj rjava tla
- rjava pokarbonatna tla - ogljena tla, gleji

### 3. Talna globina:

- plitva
- srednja
- globoka

### 4. Vlažnostne razmere rastišča:

- sušno
- mokro
- sveže
- zamočvirjeno

### 5. Površje zemljišča:

- gladko
- močno razgibano
- rahlo razgibano
- skalovito

### 6. Mikroklima:

- topla
- srednja
- hladna

### 7. Gozdna združba ali ekološka enota (asociacija, subasociacija, facies):

BF<sub>0</sub>, mešča, hrva (vesol maysi)  
hrast, ksta vj

OPIS ŠT: ..... <sup>64</sup>

III. OPIS SESTOJEV

1) Stanje, zasnova in starost sestoja:

- |   |  |   |
|---|--|---|
| a) Stanje                                 | b) Zasnova                             | c) Ocena starostnih struktur:               |
| <input checked="" type="radio"/> enodobni | <input checked="" type="radio"/> dobra | - debeljak                                  |
| - raznodobni                              | - srednja                              | <input checked="" type="radio"/> drogovnjak |
| - grmišče                                 | - slaba                                | - letvenjak                                 |
|   |  | - mladje (gošča)                            |

2) Drevesna sestava:

a) Iglavci 70% in več:

- smreka
- bor
- macesen

b) Listavci 70% in več:

- bukev
- hrast
- kostanj
- beli gaber
- vrba, topola,
- jelša

c) Mešan gozd: (delež drev. vrst vpisujemo v %):

60 : 40  
mu, ma hu, ko,

d) Zmes drevja:

- posamična o
- skupinska \*

Op.: Znake dodajamo ustreznim drevesnim vrstam

e) Vitalnost drevja:

- dobra +
- slaba -

OPIS ŠT: .....<sup>64</sup>.....

3) Sklep krošenj: (ocena od 0,1 - 1)

0,1 0,2 0,3 0,4 0,5 0,6 0,7 0,8 0,9 1

4) Dosedanje gospodarjenje in ocena potrebnosti gozdnogojitvenih ukrepov:

a) Dosedanje gospodarjenje:

- redno izvajano
- delno (neredno) izvajano
- ni izvajano

č) Čas gojiv. ukrepanja:

- I. obdobje
- II. obdobje
- III. obdobje

c) Vrsta gojiv. ukrepov:

- mladje
- drogovnjak
- debeljak

5) Ocena lesnih donosov:

- lesna zaloga (m<sup>3</sup>/ha) : .....<sup>200</sup>.....
- tehnični les (%): .....<sup>70</sup>.....
- prostorski les (%): .....<sup>20</sup>.....

6) Poškodbe v gozdnem prostoru:

- poškodbe drevja *delovne*
- poškodbe tal *vlage, septice - poti po padlini*
- poškodbe gozdnega roba
- bolezni, insekti ipd. *kustarjev nah*
- erozija *poti po padlini*

OPIS ŠT: .....64.....

IV. PREDHODNI GOJITVENI IN PROSTORSKO UREDITVENI  
UKREPI

- A - sanitarna sečnja
- B - prva nega *delno - zasad trje*
- C - dopolnilna nega
- D - nega in vzdrževanje posebnih funkcij gozdnega prostora *(razgledniša)*
- E - biološka sanacija gozdnih površin
- F - vzdrževanje travnišč na gozdnih enklavah in robovih gozda
- G - vzdrževanje opreme
- H - nujne ureditve poti in steza
- I - tehnična sanacija

OPIS ŠT: .....<sup>64</sup>.....

V. POTENCIALNA RABA PROSTORA (OCENA):

- ① - sprehajanje
- ② - hoja
- 3 - gozdni tek
- 4 - igre v naravi
- 5 - poučni sprehodi
- 6 - kopanje, sončenje
- 7 - čolnarjenje
- 8 - ribolov
- 9 - vodno modelarstvo
- 10 - letalsko modelarstvo
- 11 - sankanje
- 12 - igre na snegu
- 13 - smučanje
- 14 - hoja in tek na smučeh
- 15 - drsanje in igre na ledu
- 16 - grajena igrišča
- 17 - rekreacijska ježa in drugi konjski športi
- 18 - strelstvo in lokostrelstvo
- 19 - taborništvo
- 20 - piknik prostori
- 21 - lov - popolna prepoved
- 22 - lov - sanitarni odstrel divjadi
- 23 - kolesarjenje
- 24 - urejena parkirišča

OPIS ŠT: .....<sup>64</sup>.....

- 25 - območja zasilnih bivališč
- 26 - "Robinzonska" igrišča (organizirana)
- 27 - območja in objekti naravne, kulturne in spomeniške dediščine
- 28 - potencialno nevarna območja
- 29 - območja ohranjanja prostorskih značilnosti
- 30 - postavitve zavetišč
- 31 - postavitve kurišč
- 32 - postavitve počivališč
- 33 - ureditev vodnih virov
- 34 - postavitve objektov za varstvo gozdnih živali
- 35 - postavitve objektov za informiranje in orientacijo obiskovalcev
- 36 - zavarovana območja

Po potrebi dodajamo gornjim ocenam še oceno o ustreznosti posameznih območij za neko dejavnost glede na letne čase in sicer pomeni:

- I. - zima
- II. - pomlad
- III. - poletje
- IV. - jesen

Izbranim ocenam dodajamo številke v oklepaju.



OPIS ŠT: <sup>64</sup>.....

## VI. KONIRANJE OPTIMALNE RABE PROSTORA

Predstavlja sintezo predhodnih ugotovitev in ocen ter predlog najustreznejše (optimalne) rabe prostora.

- *Belvidero obkrožje med partom in gradom.*

OPIS štey.: ..... 65 .....  
OBMOČJE (LOKACIJA) V *peben kotnika pod urliko*

Datum: ..... 17. VII. 1971 .....  
Opisal: *E. S.*

I. PRIKAZ STRUKTURE SEDANJE RABE PROSTORA

- Legenda h karti

	B.	št. b.
1 - Območja kamnolomov, peskokopov, gramoznic, glinokopov, črpališč rečnega proda ipd.		11
② - Pomembnejši javni objekti v stiku z gozdnim prostorom zelenih površin ( <i>urlikov</i> )		10
3 - Večji športni objekti v stiku z gozdnim prostorom zelenih površin		21
4 - Pozidava in zapiranje gozdnega roba z urbanizacijo		8
5 - Oskrbovana rekreacijska (gostinska) območja		7
⑥ - Odprti prostori v gozdu in ob gozdnem robu		1
7 - Pešpoti in steze		9
⑧ - Ceste in parkirišča		20
⑨ - Območja naravnih in kulturnih spomenikov in vrednot ( <i>urlikov</i> )		2
10 - Vodna črpališča		5
11 - Območja vodnih izvirov		18
12 - Vodna obrežja		17
⑬ - Razgledišča		24
14 - Posamično drevje in skupine dreves (živice) v kmetijskem prostoru		3
15 - Območja brez znakov intenzivnejše rabe prostora (najbolj naravno ohranjena območja)		16
⑯ - gozd		

OPIS ŠT: 65 .....

## II. OPIS NARAVNIH RAZMER

### 1. Geološka podlaga

- apnenec
- dolomit, dolomitizirani apnenec
- silikati
- nanosi (aluvij, diluvij)

### 2. Talni tip:

- rendzina
- rjava pokarbonatna tla
- kislj rjava tla
- ogljena tla, gleji

### 3. Talna globina:

- plitva
- srednja
- globoka

### 4. Vlažnostne razmere rastišča:

- sušno
- mokro
- sveže
- zamočvirjeno

### 5. Površje zemljišča:

- gladko
- močno razgibano
- rahlo razgibano
- skalovito

### 6. Mikroklima:

- topla
- srednja
- hladna

### 7. Gozdna združba ali ekološka enota (asociacija, subasociacija, facies):

BF, srednj. krasna

OPIS ŠT: .....<sup>65</sup>

III. OPIS SESTOJEV

1) Stanje, zasnova in starost sestoja:

- |   |  |   |
|---|--|---|
| a) Stanje                                 | b) Zasnova                             | c) Ocena starostnih struktur:               |
| <input checked="" type="radio"/> enodobni | <input checked="" type="radio"/> dobra | - debeljak                                  |
| - raznodobni                              | - srednja                              | <input checked="" type="radio"/> drogovnjak |
| - grmišče                                 | - slaba                                | - letvenjak                                 |
|   |  | - mladje (gošča)                            |

2) Drevesna sestava:

- |                        |  |
|------------------------|--|
| a) Iglavci 70% in več: | b) Listavci 70% in več:                  |
| ✓ - smreka } 20%       | - bukev                                  |
| ✓ - bor } 20%          | ✓ - hrast                                |
| - macesen              | <input checked="" type="radio"/> kostanj |
|                        | ✓ - beli gaber                           |
|                        | - vrba, topola,                          |
|                        | jelša                                    |
|                        | - breza                                  |
|                        | - robinja                                |

c) Mešan gozd: (delež drev. vrst vpisujemo v %):

- d) Zmes drevja:
- posamična      o
  - skupinska      \*

Op.: Znake dodajamo ustreznim drevesnim vrstam

- e) Vitalnost drevja:
- dobra +
  - slaba -

OPIS ŠT: .....<sup>65</sup>.....

3) Sklep krošenj: (ocena od 0,1 - 1)

0,1 0,2 0,3 0,4 0,5 0,6 0,7 0,8 0,9 1

4) Dosedanje gospodarjenje in ocena potrebnosti gozdnogojitvenih ukrepov:

a) Dosedanje gospodarjenje:

- redno izvajano
- delno (neredno) izvajano
- ni izvajano

č) Čas gojitv. ukrepanja:

- I. obdobje *sanitarna sečnja*
- II. obdobje
- III. obdobje

c) Vrsta gojitv. ukrepov:

- mladje
- drogovnjak
- debeljak

5) Ocena lesnih donosov:

- lesna zaloga (m<sup>3</sup>/ha) : .....<sup>70</sup>.....
- tehnični les (%): .....<sup>60</sup>.....
- prostorski les (%): .....<sup>40</sup>.....

6) Poškodbe v gozdnem prostoru:

- poškodbe drevja *phloem*
- poškodbe tal
- poškodbe gozdnega roba
- bolezni, insekti ipd. *lesna gniloba*
- erozija
- *nihače pod cerkijo*

OPIS ŠT: .....<sup>65</sup>.....

IV. PREDHODNI GOJITVENI IN PROSTORSKO UREDITVENI  
UKREPI

- A - sanitarna sečnja
- B - prva nega
- C - dopolnilna nega
- D - nega in vzdrževanje posebnih funkcij gozdnega prostora (*gozdni rob ob cesti in cestici*)
- E - biološka sanacija gozdnih površin
- F - vzdrževanje travišč na gozdnih enklavah in robovih gozda
- G - vzdrževanje opreme
- H - nujne ureditve poti in steza
- I - tehnična sanacija

OPIS ŠT: .....<sup>65</sup>.....

V. POTENCIALNA RABA PROSTORA (OCENA):

- ① - sprehajanje
- ② - hoja
- 3 - gozdni tek
- 4 - igre v naravi
- ⑤ - poučni sprehodi
- 6 - kopanje, sončenje
- 7 - čolnarjenje
- 8 - ribolov
- 9 - vodno modelarstvo
- 10 - letalsko modelarstvo
- 11 - sankanje
- 12 - igre na snegu
- 13 - smučanje
- 14 - hoja in tek na smučeh
- 15 - drsanje in igre na ledu
- 16 - grajena igrišča
- 17 - rekreacijska ježa in drugi konjski športi
- 18 - strelstvo in lokostrelstvo
- 19 - taborništvo
- 20 - piknik prostori
- 21 - lov - popolna prepoved
- 22 - lov - sanitarni odstrel divjadi
- 23 - kolesarjenje
- 24 - urejena parkirišča

OPIS ŠT: .....<sup>65</sup>.....

- 25 - območja zasilnih bivališč
- 26 - "Robinzonska" igrišča (organizirana)
- 27 - območja in objekti naravne, kulturne in spomeniške dediščine
- 28 - potencialno nevarna območja
- 29 - območja ohranjanja prostorskih značilnosti
- 30 - postavitve zavetišč
- 31 - postavitve kurišč
- 32 - postavitve počivališč
- 33 - ureditev vodnih virov
- 34 - postavitve objektov za varstvo gozdnih živali
- 35 - postavitve objektov za informiranje in orientacijo obiskovalcev
- 36 - zavarovana območja

17

38 mediter rezultati

Po potrebi dodajamo gornjim ocenam še oceno o ustreznosti posameznih območij za neko dejavnost glede na letne čase in sicer pomeni:

- I. - zima
- II. - pomlad
- III. - poletje
- IV. - jesen

Izbranim ocenam dodajamo številke v oklepaju.



OPIS ŠT: 65.....

## VI. CONIRANJE OPTIMALNE RABE PROSTORA

Predstavlja sintezo predhodnih ugotovitev in ocen ter predlog najustreznejše (optimalne) rabe prostora.

- Funkcionalno planje inha Rožnika
- Podobni mediterani načrt
- Ustopno planje do ceste
- Mediter odprtili prostor s gradnjo (transitna)
- Odpiranje vedut do ceste

OPIS štey,; ... 68

OBMOČJE (LOKACIJA) Kozarje - vod ljubom (mega Rajanova pot)

Datum: 7. X. 89

Opisal: Ž.S.

I. PRIKAZ STRUKTURE SEDANJE RABE PROSTORA

- Legenda h karti

- |  | št. b. |
|--|--------|
| 1 - Območja kamnolomov, peskokopov, gramoznic, glinokopov, črpališč rečnega proda ipd.   | 11     |
| 2 - Pomembnejši javni objekti v stiku z gozdnim prostorom zelenih površin                | 10     |
| 3 - Večji športni objekti v stiku z gozdnim prostorom zelenih površin                    | 21     |
| 4 - Pozidava in zapiranje gozdnega roba z urbanizacijo                                   | 8      |
| 5 - Oskrbovana rekreacijska (gostinska) območja  | 7      |
| 6 - Odprti prostori v gozdu in ob gozdnem robu   | 1      |
| 7 - Pešpoti in steze   | 9      |
| 8 - Ceste in parkirišča  | 20     |
| 9 - Območja naravnih in kulturnih spomenikov in vrednot                                  | 2      |
| 10 - Vodna črpališča   | 5      |
| 11 - Območja vodnih izvirov  | 18     |
| 12 - Vodna obrežja   | 17     |
| 13 - Razgledišča   | 24     |
| 14 - Posamično drevje in skupine dreves (živice) v kmetijskem prostoru                   | 3      |
| 15 - Območja brez znakov intenzivnejše rabe prostora (najbolj naravno ohranjena območja) | 16     |

16 - gozd - nasad

OPIS ŠT: ..68.....

## II. OPIS NARAVNIH RAZMER

### 1. Geološka podlaga

- apnenec
- dolomit, dolomitizirani apnenec
- silikati
- nanosi (aluvij, diluvij)

### 2. Talni tip:

- rendzina
- rjava pokarbonatna tla
- kislja rjava tla
- ogljena tla, gleji

### 3. Talna globina:

- plitva
- srednja
- globoka

### 4. Vlažnostne razmere rastišča:

- sušno
- mokro
- sveže
- zamočvirjeno

### 5. Površje zemljišča:

- gladko
- močno razgibano
- rahlo razgibano
- skalovito

### 6. Mikroklima:

- topla
- srednja
- hladna

### 7. Gozdna združba ali ekološka enota (asociacija, subasociacija, facies):

Q1, + naravnih tla

OPIS ŠT: .....<sup>68</sup>.....

III. OPIS SESTOJEV

1) Stanje, zasnova in starost sestoja:

a) Stanje

- enodobni
- raznodobni
- grmišče

b) Zasnova

- dobra
- srednja
- slaba

c) Ocena starostnih struktur:

- debeljak
- drogovnjak
- letvenjak
- mladje (gošča)

2) Drevesna sestava:

a) Iglavci 70% in več:

- smreka *nasad,*
- bor
- macesen *deloma*
- mararni gozd*

b) Listavci 70% in več:

- bukev
- beli gaber
- hrast
- vrba, topola, jelša
- kostanj

c) Mešan gozd: (delež drev. vrst vpisujemo v %):

d) Zmes drevja:

- posamična      o
- skupinska      \*

Op.: Znake dodajamo ustreznim drevesnim vrstam

e) Vitalnost drevja:

- dobra +
- slaba -

OPIS ŠT: .....<sup>68</sup>.....

3) Sklep krošenj: (ocena od 0,1 - 1)

0,1 0,2 0,3 0,4 0,5 0,6 0,7 0,8 0,9 1

4) Dosedanje gospodarjenje in ocena potrebnosti gozdnogojitvenih ukrepov:

a) Dosedanje gospodarjenje:

- redno izvajano
- delno (neredno) izvajano
- ni izvajano

č) Čas gojiv. ukrepanja:

- I. obdobje
- II. obdobje
- III. obdobje

c) Vrsta gojiv. ukrepov:

- mladje
- drogovnjak  letvenjak
- debeljak

5) Ocena lesnih donosov:

- lesna zaloga (m<sup>3</sup>/ha) : .....<sup>10</sup>.....
- tehnični les (%): .....<sup>0</sup>.....
- prostorski les (%): .....<sup>100</sup>.....

6) Poškodbe v gozdnem prostoru:

- poškodbe drevja
- poškodbe tal
- poškodbe gozdnega roba
- bolezni, insekti ipd.
- erozija

OPIS ŠT: .....68.....

IV. PREDHODNI GOJITVENI IN PROSTORSKO UREDITVENI  
UKREPI

- A - sanitarna sečnja
- B - prva nega
- C - dopolnilna nega
- D - nega in vzdrževanje posebnih funkcij gozdnega prostora
- E - biološka sanacija gozdnih površin
- F - vzdrževanje travlišč na gozdnih enklavah in robovih gozda
- G - vzdrževanje opreme
- H - nujne ureditve poti in steza
- I - tehnična sanacija

OPIS ŠT: .....<sup>68</sup>.....

V. POTENCIALNA RABA PROSTORA (OCENA):

- ① - sprehajanje
- 2 - hoja
- 3 - gozdni tek
- 4 - igre v naravi
- 5 - poučni sprehodi
- 6 - kopanje, sončenje
- 7 - čolnarjenje
- 8 - ribolov
- 9 - vodno modelarstvo
- 10 - letalsko modelarstvo
- 11 - sankanje
- 12 - igre na snegu
- 13 - smučanje
- 14 - hoja in tek na smučeh
- 15 - drsanje in igre na ledu
- 16 - grajena igrišča
- 17 - rekreacijska ježa in drugi konjski športi
- 18 - strelstvo in lokostrelstvo
- 19 - taborništvo
- 20 - piknik prostori
- 21 - lov - popolna prepoved
- 22 - lov - sanitarni odstrel divjadi
- ②3 - kolesarjenje
- 24 - urejena parkirišča

- 25 - območja zasilnih bivališč
- 26 - "Robinzonska" igrišča (organizirana)
- 27 - območja in objekti naravne, kulturne in spomeniške dediščine
- 28 - potencialno nevarna območja
- 29 - območja ohranjanja prostorskih značilnosti
- 30 - postavitve zavetišč
- 31 - postavitve kurišč
- 32 - postavitve počivališč
- 33 - ureditev vodnih virov
- 34 - postavitve objektov za varstvo gozdnih živali
- 35 - postavitve objektov za informiranje in orientacijo obiskovalcev
- 36 - zavarovana območja

Po potrebi dodajamo gornjim ocenam še oceno o ustreznosti posameznih območij za neko dejavnost glede na letne čase in sicer pomeni:

- I. - zima
- II. - pomlad
- III. - poletje
- IV. - jesen

Izbranim ocenam dodajamo številke v oklepaju.



OPIS ŠT: .....<sup>68</sup>

### VI. CONIRANJE OPTIMALNE RABE PROSTORA

Predstavlja sintezo predhodnih ugotovitev in ocen ter predlog najustreznejše (optimalne) rabe prostora.

- Stična črta med Niško in Režunom
- Prostor poveži s stalno mrežo  
večjih parkirišč za potnike rusteca
- Odpravi barake v obnamaraneu  
obliči

OPIS štey.; ... *69 a.*  
OBMOČJE (LOKACIJA) ... *Novinske Postec*

Datum: ... *7. X. 81*  
Opisal: ... *ŽS*

I. PRIKAZ STRUKTURE SEDANJE RABE PROSTORA  
- Legenda h karti

- |   | B.                       | šl.b. |
|---|--------------------------|-------|
| 1 - Območja kamnolomov, peskokopov, gramoznic, glinokopov, črpališč rečnega proda ipd.                      | <input type="checkbox"/> | 11    |
| 2 - Pomembnejši javni objekti v stiku z gozdnim prostorom zelenih površin                                   | <input type="checkbox"/> | 10    |
| ③ - Večji športni objekti v stiku z gozdnim prostorom zelenih površin ( <i>Rekreacijski center Postec</i> ) | <input type="checkbox"/> | 21    |
| 4 - Pozidava in zapiranje gozdnega roba z urbanizacijo  | <input type="checkbox"/> | 8     |
| 5 - Oskrbovana rekreacijska (gostinska) območja   | <input type="checkbox"/> | 7     |
| ⑥ - Odprti prostori v gozdu in ob gozdnem robu ( <i>muvenje</i> )   | <input type="checkbox"/> | 1     |
| ⑦ - Pešpoti in steze  | <input type="checkbox"/> | 9     |
| 8 - Ceste in parkirišča   | <input type="checkbox"/> | 20    |
| 9 - Območja naravnih in kulturnih spomenikov in vrednot   | <input type="checkbox"/> | 2     |
| 10 - Vodna črpališča  | <input type="checkbox"/> | 5     |
| 11 - Območja vodnih izvirov   | <input type="checkbox"/> | 18    |
| 12 - Vodna obrežja  | <input type="checkbox"/> | 17    |
| 13 - Razgledišča  | <input type="checkbox"/> | 24    |
| 14 - Posamično drevje in skupine dreves (živice) v kmetijskem prostoru                                      | <input type="checkbox"/> | 3     |
| 15 - Območja brez znakov intenzivnejše rabe prostora (najbolj naravno ohranjena območja)                    | <input type="checkbox"/> | 16    |
| 16 - gozd   |                          |       |

OPIS ŠT: ...69a

## II. OPIS NARAVNIH RAZMER

### 1. Geološka podlaga

- apnenec  silikati
- dolomit, dolomitizirani apnenec  nanosi (aluvij, diluvij)

### 2. Talni tip:

- rendzina  kislj rjava tla
- rjava pokarbonatna tla  ogljena tla, gleji

### 3. Talna globina:

- plitva
- srednja
- globoka

### 4. Vlažnostne razmere rastišča:

- sušno  mokro
- sveže  zamočvirjeno

### 5. Površje zemljišča:

- gladko  močno razgibano
- rahlo razgibano  skalovito

### 6. Mikroklima:

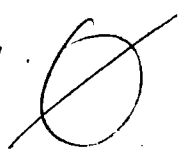
- topla
- srednja
- hladna

### 7. Gozdna združba ali ekološka enota (asociacija, subsociacija, facies):

Prevladajoča vrsta je na robu med gozda  
in odprtimi površini, kjer prevladuje  
kislj rjava pokarbonatna tla  
in kislj (Gymnadeni)

OPIS ŠT: ...69a

III. OPIS SESTOJEV



1) Stanje, zasnova in starost sestoja:

- |              |            |                               |
|--------------|------------|-------------------------------|
| a) Stanje    | b) Zasnova | c) Ocena starostnih struktur: |
| - enodobni   | - dobra    | - debeljak                    |
| - raznodobni | - srednja  | - drogovnjak                  |
| - grmišče    | - slaba    | - letvenjak                   |
|              |            | - mladje (gošča)              |

2) Drevesna sestava:

a) Iglavci 70% in več:

- smreka
- bor
- macesen

b) Listavci 70% in več:

- bukev
- hrast
- kostanj
- beli gaber
- vrba, topola, jelša

c) Mešan gozd: (delež drev. vrst vpisujemo v %):

d) Zmes drevja:

- posamična      o
- skupinska      \*

Op.: Znake dodajamo ustreznim drevesnim vrstam

e) Vitalnost drevja:

- dobra +
- slaba -

OPIS ŠT: ..... *69a* .....

3) Sklep krošenj: (ocena od 0,1 - 1)

0,1 0,2 0,3 0,4 0,5 0,6 0,7 0,8 0,9 1

4) Dosedanje gospodarjenje in ocena potrebnosti gozdnogojitvenih ukrepov:

a) Dosedanje gospodarjenje:

- redno izvajano
- delno (neredno) izvajano
- ni izvajano

č) Čas gojitv.ukrepanja:

- I. obdobje
- II. obdobje
- III. obdobje

c) Vrsta gojitv.ukrepov:

- mladje
- drogovnjak
- debeljak

5) Ocena lesnih donosov:

- lesna zaloga (m<sup>3</sup>/ha) : .....
- tehnični les (%): .....
- prostorski les (%): .....

6) Poškodbe v gozdnem prostoru:

- poškodbe drevja
- poškodbe tal
- poškodbe gozdnega roba
- bolezni, insekti ipd.
- erozija

OPIS ŠT: .....69a.....

IV. PREDHODNI GOJITVENI IN PROSTORSKO UREDITVENI  
UKREPI

- A - sanitarna sečnja
- B - prva nega
- C - dopolnilna nega
- D - nega in vzdrževanje posebnih funkcij <sup>skupnega</sup> gozdnega prostora
- E - biološka sanacija gozdnih površin
- F - vzdrževanje travnišč na gozdnih enklavah in robovih gozda
- G - vzdrževanje opreme
- H - nujne ureditve poti in steza
- I - tehnična sanacija

OPIS ŠT: .....69a.....

V. POTENCIALNA RABA PROSTORA (OCENA):

- ① - sprehajanje
- ② - hoja
- 3 - gozdni tek
- 4 - igre v naravi
- ⑤ - poučni sprehodi
- 6 - kopanje, sončenje
- 7 - čolnarjenje
- 8 - ribolov
- 9 - vodno modelarstvo
- 10 - letalsko modelarstvo
- 11 - sankanje
- 12 - igre na snegu
- 13 - smučanje
- 14 - hoja in tek na smučeh
- 15 - drsanje in igre na ledu
- 16 - grajena igrišča
- 17 - rekreacijska ježa in drugi konjski športi
- 18 - strelstvo in lokostrelstvo
- 19 - taborništvo
- 20 - piknik prostori
- 21 - lov - popolna prepoved
- 22 - lov - sanitarni odstrel divjadi
- 23 - kolesarjenje
- 24 - urejena parkirišča

OPIS ŠT: .....69a.....

- 7 -

- 25 - območja zasilnih bivališč
- 26 - "Robinzonska" igrišča (organizirana)
- 27 - območja in objekti naravne, kulturne in spomeniške dediščine
- 28 - potencialno nevarna območja
- 29 - območja ohranjanja prostorskih značilnosti
- 30 - postavitve zavetišč
- 31 - postavitve kurišč
- 32 - postavitve počivališč
- 33 - ureditev vodnih virov
- 34 - postavitve objektov za varstvo gozdnih živali
- 35 - postavitve objektov za informiranje in orientacijo obiskovalcev
- 36 - zavarovana območja

Po potrebi dodajamo gornjim ocenam še oceno o ustreznosti posameznih območij za neko dejavnost glede na letne čase in sicer pomeni:

- I. - zima
- II. - pomlad
- III. - poletje
- IV. - jesen

Izbranim ocenam dodajamo številke v oklepaju.



OPIS 5-: ..... 69a

### VI. CONIRANJE OPTIMALNE RABE PROSTORA

Predstavlja sintezo predhodnih ugotovitev in ocen ter predlog najustreznejše (optimalne) rabe prostora.

- Ustreznoje uvrstitve stanja. Povetiti posredstvom odvodnjavanja, narediti steza in prehodni prelo potokov (kanali) —
- Ustreznoje vpletuga prostora na račun goroda ob robu

69b — Ekološki pogoji evaku kot 69a, razarjeno s smetko in jelso.  
Nekoliko šotisce, ob cesti opusčen bojevček.

OPIS štey.: ...<sup>70</sup>...

OBMOČJE (LOKACIJA) .....

*Plotec - naravnih in kulturnih spomenikov in vrednot*

- 1 -

Datum: ...

*7. X. 81*

Opisal: ...

*Ž.S.*

### I. PRIKAZ STRUKTURE SEDANJE RABE PROSTORA

- Legenda h karti

- |  | B. | št.b. |
|--|----|-------|
| 1 - Območja kamnolomov, peskokopov, gramoznic, glinokopov, črpališč rečnega proda ipd.   |    | 11    |
| 2 - Pomembnejši javni objekti v stiku z gozdnim prostorom zelenih površin                |    | 10    |
| 3 - Večji športni objekti v stiku z gozdnim prostorom zelenih površin                    |    | 21    |
| 4 - Pozidava in zapiranje gozdnega roba z urbanizacijo                                   |    | 8     |
| 5 - Oskrbovana rekreacijska (gostinska) območja<br><i>(RC Plotec)</i>                    |    | 7     |
| 6 - Odprti prostori v gozdu in ob gozdnem robu / <i>dolina</i>                           |    | 1     |
| 7 - Pešpoti in steze   |    | 9     |
| 8 - Ceste in parkirišča  |    | 20    |
| 9 - Območja naravnih in kulturnih spomenikov in vrednot                                  |    | 2     |
| 10 - Vodna črpališča   |    | 5     |
| 11 - Območja vodnih izvirov - <i>tokovi</i>  |    | 18    |
| 12 - Vodna obrežja   |    | 17    |
| 13 - Razgledišča   |    | 24    |
| 14 - Posamično drevje in skupne dreves (živice) v kmetijskem prostoru                    |    | 3     |
| 15 - Območja brez znakov intenzivnejše rabe prostora (najbolj naravno ohranjena območja) |    | 16    |
| 16 - <i>gozd</i>   |    |       |

OPIS ŠT: <sup>70</sup>.....

## II. OPIS NARAVNIH RAZMER

### 1. Geološka podlaga

- apnenec
  - dolomit, dolomitizirani apnenec
- silikati  
- nanosi (aluvij, diluvij)

### 2. Talni tip:

- rendzina
  - rjava pokarbonatna tla
- kislja rjava tla  
 ogljena tla, gleji / delno

### 3. Talna globina:

- plitva
- srednja
- globoka

### 4. Vlažnostne razmere rastišča:

- sušno
  - sveže
- mokro  
 zamočvirjeno / delno

### 5. Površje zemljišča:

- gladko
- rahlo razgibano
- močno razgibano
- skalovito

### 6. Mikroklima:

- topla
- srednja
- hladna

### 7. Gozdna združba ali ekološka enota (asociacija, subasociacija, facies):

ko jarkih Ag - mikro  
- olivja - LC  
- divjaki delni - plesod v HP  
Zbiranje v temu zemlja ni  
profite

OPIS ŠT: ...<sup>70</sup>.....

III. OPIS SESTOJEV

1) Stanje, zasnova in starost sestoja:

a) Stanje

- enodobni
- raznodobni
- grmišče

b) Zasnova

- dobra
- srednja
- slaba

c) Ocena starostnih struktur:

- debeljak
- drogovnjak
- letvenjak
- mladje (gošča)

2) Drevesna sestava:

a) Iglavci 70% in več:

- smreka - 80% od ig.
- ✓ - bor - *delno*
- macesen

b) Listavci 70% in več:

- bukev
- beli gaber
- hrast ✓
- vrba, topola,
- kostanj ✓
- jelša ✓

c) Mešan gozd: (delež drev. vrst vpisujemo v %):

20%

d) Zmes drevja:

- posamična      o
- skupinska      \*

Op.: Znake dodajamo ustreznim drevesnim vrstam

e) Vitalnost drevja:

- dobra +
- slaba -

OPIS ŠT: ...70.....

3) Sklep krošenj: (ocena od 0,1 - 1)

0,1 0,2 0,3 0,4 0,5 0,6 0,7 0,8 0,9 1

4) Dosedanje gospodarjenje in ocena potrebnosti gozdnogojitvenih ukrepov:

a) Dosedanje gospodarjenje:

- redno izvajano
- delno (neredno) izvajano
- ni izvajano

č) Čas gojiv. ukrepanja:

- I. obdobje
- II. obdobje
- III. obdobje

c) Vrsta gojiv. ukrepov:

- mladje
- crogovnjak
- debeljak

5) Ocena lesnih donosov:

- lesna zaloga (m<sup>3</sup>/ha) : ..... 300 .....
- tehnični les (%): ..... 80 .....
- prostorski les (%): ..... 20 .....

6) Poškodbe v gozdnem prostoru:

- poškodbe drevja
- poškodbe tal / skrajnost - stene
- poškodbe gozdnega roba
- bclezni, insekti ipd.
- erozija / ob parkatih

OPIS ŠT: .....70.....

IV. PREDHODNI GOJITVENI IN PROSTORSKO UREDITVENI  
UKREPI

- A - sanitarna sečnja
- B - prva nega
- C - dopolnilna nega
- D - nega in vzdrževanje posebnih funkcij gozdnega prostora
- E - biološka sanacija gozdnih površin
- F - vzdrževanje travnišč na gozdnih enklavah in robovih gozda
- G - vzdrževanje opreme
- H - nujne ureditve poti in steza
- I - tehnična sanacija

*rolni  
/RC, obrodni  
plestiti in  
ob travniščih*

OPIS ŠT: ...70.....

V. POTENCIALNA RABA PROSTORA (OCENA):

- ① - sprehajanje
- ② - hoja
- <sup>2</sup>3 - gozdni tek — izločiti!
- ④ - igre v naravi
- ⑤ - poučni sprehodi
- 6 - kopanje, sončenje
- 7 - čolnarjenje
- 8 - ribolov
- 9 - vodno modelarstvo
- 10 - letalsko modelarstvo
- 11 - sankanje
- 12 - igre na snegu
- 13 - smučanje
- 14 - hoja in tek na smučeh
- 15 - drsanje in igre na ledu
- ①6 - grajena igrišča
- 17 - rekreacijska ježa in drugi konjski športi
- 18 - strelstvo in lokostrelstvo
- 19 - taborništvo
- 20 - piknik prostori
- 21 - lov - popolna prepoved
- 22 - lov - sanitarni odstrel divjadi
- ②3 - kolesarjenje
- ②4 - urejena parkirišča

OPIS ŠT: .....<sup>70</sup>.....

- 25 - območja zasilnih bivališč
- 26 - "Robinzonska" igrišča (organizirana)
- 27 - območja in objekti naravne, kulturne in spomeniške dediščine
- 28 - potencialno nevarna območja
- 29 - območja ohranjanja prostorskih značilnosti
- 30 - postavitve zavetišč
- 31 - postavitve kurišč
- 32 - postavitve počivališč
- 33 - ureditev vodnih virov *in tokov*
- 34 - postavitve objektov za varstvo gozdnih živali
- 35 - postavitve objektov za informiranje in orientacijo obiskovalcev
- 36 - zavarovana območja

Po potrebi dodajamo gornjim ocenam še oceno o ustreznosti posameznih območij za neko dejavnost glede na letne čase in sicer pomeni:



- zima
- pomlad
- poletje
- jesen

Izbranim ocenam dodajamo številke v oklepaju.



OPIS ŠT: ...<sup>70</sup>.....

## VI. CONIRANJE OPTIMALNE RABE PROSTORA

Predstavlja sintezo predhodnih ugotovitev in ocen ter predlog najustreznejše (optimalne) rabe prostora.

— Rodnobiu program za RC Prostec

OPIS štey,; ... 71

OBMOČJE (LOKACIJA) ... gozdni pas ob Vranji poti -  
- koseze do di. 0 (Tikveš)

Datum: 7. X. 87  
Opisal: Ž.S.

I. PRIKAZ STRUKTURE SEDANJE RABE PROSTORA  
- Legenda h karti

- |  | št. b. |
|--|--------|
| 1 - Območja kamnolomov, peskokopov, gramoznic, glinokopov, črpališč rečnega proda ipd.   | 11     |
| 2 - Pomembnejši javni objekti v stiku z gozdnim prostorom zelenih površin                | 10     |
| 3 - Večji športni objekti v stiku z gozdnim prostorom zelenih površin                    | 21     |
| 4 - Pozidava in zapliranje gozdnega roba z urbanizacijo                                  | 8      |
| 5 - Oskrbovana rekreacijska (gostinska) območja  | 7      |
| 6 - Odprti prostori v gozdu in ob gozdnem robu   | 1      |
| 7 - Pešpoti in steze   | 9      |
| 8 - Ceste in parkirišča  | 20     |
| 9 - Območja naravnih in kulturnih spomenikov in vrednot                                  | 2      |
| 10 - Vodna črpališča   | 5      |
| 11 - Območja vodnih izvirov  | 18     |
| 12 - Vodna obrežja   | 17     |
| 13 - Razgledišča   | 24     |
| 14 - Posamično drevje in skupne dreves (živice) v kmetijskem prostoru                    | 3      |
| 15 - Območja brez znakov intenzivnejše rabe prostora (najbolj naravno ohranjena območja) | 16     |

16 ⊕ gozd

OPIS ŠT: 71.....

## II. OPIS NARAVNIH RAZMER

### 1. Geološka podlaga

- apnenec  silikati
- dolomit, dolomitizirani apnenec - nanosi (aluvij, diluvij)

### 2. Talni tip:

- rendzina  kislj rjava tla
- rjava pokarbonatna tla - ogljena tla, gleji

### 3. Talna globina:

- plitva
- srednja
- globoka

### 4. Vlažnostne razmere rastišča:

- sušno
- mokro
- sveže
- zamočvirjeno

### 5. Površje zemljišča:

- gladko
- močno razgibano
- rahlo razgibano
- skalovito

### 6. Mikroklima:

- topla
- srednja
- hladna

### 7. Gozdna združba ali ekološka enota (asociacija, subasociacija, facies):

HP m, ob robu ploščnjak rastišča,  
mestna svetlina

OPIS ŠT: <sup>71</sup>.....

III. OPIS SESTOJEV

1) Stanje, zasnova in starost sestoja:

- |   |  |   |
|---|--|---|
| a) Stanje                                 | b) Zasnova                             | c) Ocena starostnih struktur:               |
| <input checked="" type="radio"/> enodobni | <input checked="" type="radio"/> dobra | - debeljak                                  |
| - raznodobni                              | - srednja                              | <input checked="" type="radio"/> drogovnjak |
| - grmišče                                 | - slaba                                | - letvenjak                                 |
|   |  | - mladje (gošča)                            |

2) Drevesna sestava:

a) Iglavci 70% in več:

- smreka ✓
- bor
- macesen

b) Listavci 70% in več:

- bukev
- beli gaber
- vrba, topola,
- ✓ jelša

→ 20% { ✓ hrast  
✓ kostanj

c) Mešan gozd: (delež drev. vrst vpisujemo v %):

d) Zmes drevja:

- posamična      o
- skupinska      \*

Op.: Znake dodajamo ustreznim drevesnim vrstam

e) Vitalnost drevja:

- dobra +
- slaba -

OPIS ŠT: 71 .....

3) Sklep krošenj: (ocena od 0,1 - 1)

0,1 0,2 0,3 0,4 0,5 0,6 0,7 0,8 0,9 1

4) Dosedanje gospodarjenje in ocena potrebnosti gozdnogojitvenih ukrepov:

a) Dosedanje gospodarjenje:

- redno izvajano
- delno (neredno) izvajano
- ni izvajano

č) Čas gojitv. ukrepanja:

- I. obdobje
- II. obdobje
- III. obdobje

c) Vrsta gojitv. ukrepov:

- mladje
- drogovnjak
- debeljak

5) Ocena lesnih donosov:

- lesna zaloga (m<sup>3</sup>/ha) : ..... 150 .....
- tehnični les (%): ..... 60 .....
- prostorski les (%): ..... 40 .....

6) Poškodbe v gozdnem prostoru:

- poškodbe drevja
- poškodbe tal
- poškodbe gozdnega roba
- bolezni, insekti ipd.
- erozija

OPIS ŠT: .....<sup>71</sup>.....

IV. PREDHODNI GOJITVENI IN PROSTORSKO UREDITVENI  
UKREPI

- A - sanitarna sečnja
- B - prva nega
- C - dopolnilna nega
- D - nega in vzdrževanje posebnih funkcij gozdnega prostora
- E - biološka sanacija gozdnih površin
- F - vzdrževanje travnišč na gozdnih enklavah in robovih gozda
- G - vzdrževanje opreme
- H - nujne ureditve poti in steza
- I - tehnična sanacija

OPIS ŠT: .....<sup>71</sup>.....

V. POTENCIALNA RABA PROSTORA (OCENA):

- ① - sprehajanje
- ② - hoja
- 3 - gozdni tek
- 4 - igre v naravi
- 5 - poučni sprehodi
- 6 - kopanje, sončenje
- 7 - čolnarjenje
- 8 - ribolov
- 9 - vodno modelarstvo
- 10 - letalsko modelarstvo
- 11 - sankanje
- 12 - igre na snegu
- 13 - smučanje
- 14 - hoja in tek na smučeh
- 15 - drsanje in igre na ledu
- 16 - grajena igrišča
- 17 - rekreacijska ježa in drugi konjski športi
- 18 - strelstvo in lokostrelstvo
- 19 - taborništvo
- 20 - piknik prostori
- 21 - lov - popolna prepoved
- 22 - lov - sanitarni odstrel divjadi
- ②③ - kolesarjenje ?
- ②④ - urejena parkirišča ?

- 25 - območja zasilnih bivališč
- 26 - "Robinzonska" igrišča (organizirana)
- 27 - območja in objekti naravne, kulturne in spomeniške dediščine
- 28 - potencialno nevarna območja
- 29 - območja ohranjanja prostorskih značilnosti
- 30 - postavitve zavetišč
- 31 - postavitve kurišč
- 32 - postavitve počivališč
- 33 - ureditev vodnih virov
- 34 - postavitve objektov za varstvo gozdnih živali
- 35 - postavitve objektov za informiranje in orientacijo obiskovalcev
- 36 - zavarovana območja

Po potrebi dodajamo gornjim ocenam še oceno o ustreznosti posameznih območij za neko dejavnost glede na letne čase in sicer pomeni:

- I. - zima
- II. - pomlad
- III. - poletje
- IV. - jesen

Izbranim ocenam dodajamo številke v oklepaju.



OPIS ŠT: .....

## VI. CONIRANJE OPTIMALNE RABE PROSTORA

Predstavlja sintezo predhodnih ugotovitev in ocen ter predlog najustreznejše (optimalne) rabe prostora.

- Funkcionalno obnačanje RC Prostec;
- Obcestna (Učna pot) in obporna zona;
- Preveriti obnačanje glede na možnost  
izgradnje parkirnic in širitve ali  
izdelave kolesarske steze.

OPIS štey.: ...72...

- 1 -

OBMOČJE (LOKACIJA) ...Reja Agrotur - cesta Večnej pot...

Datum: ...7. 8. 81...

Opisal: ...Z. S...

### I. PRIKAZ STRUKTURE SEDANJE RABE PROSTORA

- Legenda h karti

	š.	šl.b.
1 - Območja kamnolomov, peskokopov, gramoznic, glinokopov, črpališč rečnega proda ipd.		11
2 - Pomembnejši javni objekti v stiku z gozdnim prostorom zelenih površin		10
3 - Večji športni objekti v stiku z gozdnim prostorom zelenih površin		21
4 - Pozidava in zapiranje gozdnega roba z urbanizacijo		8
5 - Oskrbovana rekreacijska (gostinska) območja		7
6 - Odprti prostori v gozdu in ob gozdnem robu		1
7 - Pešpoti in steze		9
8 - Ceste in parkirišča		20
9 - Območja naravnih in kulturnih spomenikov in vrednot		2
10 - Vodna črpališča		5
11 - Območja vodnih izvirov		18
12 - Vodna obrežja		17
13 - Razgledišča		24
14 - Posamično drevje in skupine dreves (živice) v kmetijskem prostoru		3
15 - Območja brez znakov intenzivnejše rabe prostora (najbolj naravno ohranjena območja)		16

16 gozd - predele na mestih in tovarnih

OPIS ŠT: 72.....

## II. OPIS NARAVNIH RAZMER

### 1. Geološka podlaga

- apnenec
  - dolomit, dolomitizirani apnenec
- silikati
  - nanosi (aluvij, diluvij)

### 2. Talni tip:

- rendzina
  - rjava pokarbonatna tla
- kislj rjava tla
  - ogljena tla, gleji

### 3. Talna globina:

- plitva
- srednja
- globoka

### 4. Vlažnostne razmere rastišča:

- sušno
- mokro
- sveže
- zamočvirjeno

### 5. Površje zemljišča:

- gladko
- močno razgibano
- rahlo razgibano
- skalovito

### 6. Mikroklima:

- topla
- srednja
- hladna

### 7. Gozdna združba ali ekološka enota (asociacija, subsociacija, facies):

Oce, nanosi in gozd - ostanki,  
delne nasadi (sm, gaber)

OPIS ŠT: ..... 72

III. OPIS SESTOJEV

1) Stanje, zasnova in starost sestoja:

- |              |            |                               |
|--------------|------------|-------------------------------|
| a) Stanje    | b) Zasnova | c) Ocena starostnih struktur: |
| - enodobni   | - dobra    | - debeljak                    |
| - raznodobni | - srednja  | - drogovnjak                  |
| - grmišče    | - slaba    | - letvenjak                   |
|              |            | - mladje (gošča)              |


2) Drevesna sestava:

a) Iglavci 70% in več:

- smreka
- bor
- macesen

b) Listavci 70% in več:

- bukev
- hrast
- kostanj
- beli gaber
- vrba, topola,
- jelša



c) Mešan gozd: (delež drev. vrst vpisujemo v %):

d) Zmes drevja:

- posamična o
- skupinska \*

Op.: Znake dodajamo ustreznim drevesnim vrstam

e) Vitalnost drevja:

- dobra +
- slaba -

Gozd ob močvirju izvirni meš. kultura, 30 let,  
 mediji del hrast-kostanj, nato jet  
 travnice, v njem delu pogosto z belim  
 jelcem. Najbolj vidni ostanki meš. gozda,  
 ob vseh travnikih

OPIS ŠT: ...<sup>72</sup>.....

3) Sklep krošenj: (ocena od 0,1 - 1)

0,1 0,2 0,3 0,4 0,5 0,6 0,7 0,8 0,9 1

4) Dosedanje gospodarjenje in ocena potrebnosti gozdnogojitvenih ukrepov:

a) Dosedanje gospodarjenje:

- redno izvajano
- delno (neredno) izvajano
- ni izvajano

č) Čas gojitv. ukrepanja:

- I. obdobje
- II. obdobje
- III. obdobje

c) Vrsta gojitv. ukrepov:

- mladje
- drogovnjak
- debeljak

5) Ocena lesnih donosov:

- lesna zaloga (m<sup>3</sup>/ha) : .....
- tehnični les (%): .....
- prostorski les (%): .....

6) Poškodbe v gozdnem prostoru:

- poškodbe drevja
- poškodbe tal - *poti*
- poškodbe gozdnega roba
- bolezni, insekti ipd.
- erozija

OPIS ŠT: .....72.....

IV. PREDHODNI GOJITVENI IN PROSTORSKO UREDITVENI  
UKREPI

- A - sanitarna sečnja
- B - prva nega
- C - dopolnilna nega
- D - nega in vzdrževanje posebnih funkcij gozdnega prostora
- E - biološka sanacija gozdnih površin
- F - vzdrževanje travišč na gozdnih enklavah in robovih gozda
- G - vzdrževanje opreme
- H - nujne ureditve poti in steza
- I - tehnična sanacija

OPIS ŠT: ...<sup>72</sup>.....

V. POTENCIALNA RABA PROSTORA (OCENA):

- 1 - sprehajanje
- 2 - hoja
- 3 - gozdni tek
- 4 - igre v naravi
- 5 - poučni sprehodi
- 6 - kopanje, sončenje
- 7 - čolnarjenje
- 8 - ribolov
- 9 - vodno modelarstvo
- 10 - letalsko modelarstvo
- 11 - sankanje
- 12 - igre na snegu
- 13 - smučanje
- 14 - hoja in tek na smučeh
- 15 - drsanje in igre na ledu
- 16 - grajena igrišča
- 17 - rekreacijska ježa in drugi konjski športi
- 18 - strelstvo in lokostrelstvo
- 19 - taborništvo
- 20 - piknik prostori
- 21 - lov - popolna prepoved
- 22 - lov - sanitarni odstrel divjadi
- 23 - kolesarjenje
- 24 - urejena parkirišča

- 25 - območja zasilnih bivališč
- 26 - "Robinzonska" igrišča (organizirana)
- 27 - območja in objekti naravne, kulturne in spomeniške dediščine
- 28 - potencialno nevarna območja
- 29 - območja ohranjanja prostorskih značilnosti
- 30 - postavitve zavetišč
- 31 - postavitve kurišč
- 32 - postavitve počivališč
- 33 - ureditev vodnih virov
- 34 - postavitve objektov za varstvo gozdnih živali
- 35 - postavitve objektov za informiranje in orientacijo obiskovalcev
- 36 - zavarovana območja

Po potrebi dodajamo gornjim ocenam še oceno o ustreznosti posameznih območij za neko dejavnost glede na letne čase in sicer pomeni:

- I. - zima
- II. - pomlad
- III. - poletje
- IV. - jesen

Izbranim ocenam dodajamo številke v oklepaju.



OPIS ŠT: .....<sup>72</sup>.....

## VI. CONIRANJE OPTIMALNE RABE PROSTORA

Predstavlja sintezo predhodnih ugotovitev in ocen ter predlog najustreznajše (optimalne) rabe prostora.

- Samostojna zona
- Konežava z kotnikom je prazna
- Funkcionalno obliko oblikuje in nastane pos. tvarne in upravnega ipisita.

OPIS štey.: ... 73 ...  
OBMOČJE (LOKACIJA) (Hrib nad Pintecem)  
želben Nalega Ralcovmka

Datum: ... 9. X. 81 ...  
Opisal: ... Ž. S. ...

I. PRIKAZ STRUKTURE SEDANJE RABE PROSTORA

- Legenda h karti

	B.	št. b.
1 - Območja kamnolomov, peskokopov, gramoznic, glinokopov, črpališč rečnega proda ipd.	<input type="checkbox"/>	11
2 - Pomembnejši javni objekti v stiku z gozdnim prostorom zelenih površin	<input type="checkbox"/>	10
3 - Večji športni objekti v stiku z gozdnim prostorom zelenih površin	<input type="checkbox"/>	21
4 - Pozidava in zapiranje gozdnega roba z urbanizacijo	<input type="checkbox"/>	8
5 - Oskrbovana rekreacijska (gostinska) območja	<input type="checkbox"/>	7
6 - Odprti prostori v gozdu in ob gozdnem robu	<input type="checkbox"/>	1
7 - Pešpoti in steze	<input type="checkbox"/>	9
8 - Ceste in parkirišča	<input type="checkbox"/>	20
9 - Območja naravnih in kulturnih spomenikov in vrednot	<input type="checkbox"/>	2
10 - Vodna črpališča	<input type="checkbox"/>	5
11 - Območja vodnih izvirov	<input type="checkbox"/>	18
12 - Vodna obrežja	<input type="checkbox"/>	17
13 - Razgledišča	<input type="checkbox"/>	24
14 - Posamično drevje in skupine dreves (živice) v kmetijskem prostoru	<input type="checkbox"/>	3
15 - Območja brez znakov intenzivnejše rabe prostora (najbolj naravno ohranjena območja)	<input type="checkbox"/>	16
16 - gozd		

OPIS ŠT: <sup>73</sup>.....

## II. OPIS NARAVNIH RAZMER

### 1. Geološka podlaga

- apnenec
  - dolomit, dolomitizirani apnenec
- silikati  
- nanosi (aluvij, diluvij)

### 2. Talni tip:

- rendzina
  - rjava pokarbonatna tla
- kislja rjava tla  
- ogljena tla, gleji

### 3. Talna globina:

- plitva
- srednja
- globoka

### 4. Vlažnostne razmere rastišča:

- sušno
- mokro
- sveže
- zamočvirjeno

### 5. Površje zemljišča:

- gladko
- močno razgibano
- rahlo razgibano
- skalovito

### 6. Mikroklima:

- topla
- srednja
- hladna

### 7. Gozdna združba ali ekološka enota (asociacija, subsociacija, facies):

*MF ~~myrtill~~ modinecna mrm tipična, toplejša  
varijanta, hrastovna*

OPIS ŠT: .....<sup>73</sup>.....

III. OPIS SESTOJEV

1) Stanje, zasnova in starost sestoja:

a) Stanje

- enodobni
- raznodobni
- grmišče

b) Zasnova

- dobra
- srednja
- slaba

c) Ocena starostnih struktur:

- debeljak
- drogovnjak
- letvenjak
- mladje (gošča)

2) Drevesna sestava:

a) Iglavci 70% in več:

- smreka
- bor
- macesen

b) Listavci 70% in več:

- bukev *malob*
- hrast
- kostanj
- beli gaber
- vrba, topola,
- jelša

c) Mešan gozd: (delež drev. vrst vpisujemo v %):

d) Zmes drevja:

- posamična      o
- skupinska      \*

Op.: Znake dodajamo ustreznim drevesnim vrstam

e) Vitalnost drevja:

- dobra +
- slaba -

OPIS ŠT: ...73.....

3) Sklep krošenj: (ocena od 0,1 - 1)

0,1 0,2 0,3 0,4 0,5 0,6 0,7 0,8 0,9 1

4) Dosedanje gospodarjenje in ocena potrebnosti gozdnogojitvenih ukrepov:

a) Dosedanje gospodarjenje:

- redno izvajano
- delno (neredno) izvajano
- ni izvajano

č) Čas gojitv. ukrepanja:

- I. obdobje
- II. obdobje
- III. obdobje

c) Vrsta gojitv. ukrepov:

- mladje
- drogovnjak
- debeljak

5) Ocena lesnih donosov:

- lesna zaloga ( $m^3/ha$ ): .....120.....
- tehnični les (%): .....60.....
- prostorski les (%): .....40.....

6) Poškodbe v gozdnem prostoru:

- poškodbe drevja
- poškodbe tal *stopnja vrst - steze*
- poškodbe gozdnega roba
- bolezni, insekti ipd.
- erozija

OPIS ŠT: .....<sup>73</sup>.....

IV. PREDHODNI GOJITVENI IN PROSTORSKO UREDITVENI  
UKREPI

- A - sanitarna sečnja
- B - prva nega
- C - dopolnilna nega
- D - nega in vzdrževanje posebnih funkcij gozdnega prostora
- E - biološka sanacija gozdnih površin
- F - vzdrževanje travnišč na gozdnih enklavah in robovih gozda
- G - vzdrževanje opreme
- H - nujne ureditve poti in steza
- I - tehnična sanacija

OPIS ŠT: 73 .....

V. POTENCIALNA RABA PROSTORA (OCENA):

- ① - sprehajanje
- ② - hoja
- ③ - gozdni tek
- 4 - igre v naravi
- ⑤ - poučni sprehodi
- 6 - kopanje, sončenje
- 7 - čolnarjenje
- 8 - ribolov
- 9 - vodno modelarstvo
- 10 - letalsko modelarstvo
- 11 - sankanje
- 12 - igre na snegu
- 13 - smučanje
- 14 - hoja in tek na smučeh
- 15 - drsanje in igre na ledu
- 16 - grajena igrišča
- 17 - rekreacijska ježa in drugi konjski športi
- 18 - strelstvo in lokostrelstvo
- 19 - taborništvo
- 20 - piknik prostori
- 21 - lov - popolna prepoved
- 22 - lov - sanitarni odstrel divjadi
- 23 - kolesarjenje
- 24 - urejena parkirišča

- 25 - območja zasilnih bivališč
- 26 - "Robinzonska" igrišča (organizirana)
- 27 - območja in objekti naravne, kulturne in spomeniške dediščine
- 28 - potencialno nevarna območja
- 29 - območja ohranjanja prostorskih značilnosti
- 30 - postavitve zavetišč
- 31 - postavitve kurišč
- 32 - postavitve počivališč
- 33 - ureditev vodnih virov
- 34 - postavitve objektov za varstvo gozdnih živali
- 35 - postavitve objektov za informiranje in orientacijo obiskovalcev
- 36 - zavarovana območja

Po potrebi dodajamo gornjim ocenam še oceno o ustreznosti posameznih območij za neko dejavnost glede na letne čase in sicer pomeni:

- I. - zima
- II. - pomlad
- III. - poletje
- IV. - jesen

Izbranim ocenam dodajamo številke v oklepaju.



OPIS ŠT: 73 .....

## VI. CONFIRANJE OPTIMALNE RABE PROSTORA

Predstavlja sintezo predhodnih ugotovitev in ocen ter predlog najustreznejše (optimalne) rabe prostora.

- Obusje: Stotica v omejenem prostoru
- Specifično obusje najtoplejše zone v tem delu - neposredna funkcionalna preizkusa  
7. Konkretno in jasno izraženo od tuda

OPIS štey.; ..... 74a

OBMOČJE (LOKACIJA) ..... Območje Malega Rakovnika

- 1 -

Datum: ... 9. X. 81.

Opisal: ... Z.S.

### I. PRIKAZ STRUKTURE SEDANJE RABE PROSTORA

- Legenda h karti

	B.	št. b.
1 - Območja kamnolomov, peskokopov, gramoznic, glinokopov, črpališč rečnega proda ipd.	<input type="checkbox"/>	11
2 - Pomembnejši javni objekti v stiku z gozdnim prostorom zelenih površin	<input type="checkbox"/>	10
3 - Večji športni objekti v stiku z gozdnim prostorom zelenih površin	<input type="checkbox"/>	21
4 - Pozidava in zapiranje gozdnega roba z urbanizacijo	<input type="checkbox"/>	8
5 - Oskrbovana rekreacijska (gostinska) območja	<input type="checkbox"/>	7
6 - Odprti prostori v gozdu in ob gozdnem robu	<input type="checkbox"/>	1
7 - Pešpoti in steze	<input type="checkbox"/>	9
8 - Ceste in parkirišča	<input type="checkbox"/>	20
9 - Območja naravnih in kulturnih spomenikov in vrednot	<input type="checkbox"/>	2
10 - Vodna črpališča	<input type="checkbox"/>	5
11 - Območja vodnih izvirov	<input type="checkbox"/>	18
12 - Vodna obrežja	<input type="checkbox"/>	17
13 - Razgledišča	<input type="checkbox"/>	24
14 - Posamično drevje in skupine dreves (živice) v kmetijskem prostoru	<input type="checkbox"/>	3
15 - Območja brez znakov intenzivnejše rabe prostora (najbolj naravno ohranjena območja)	<input type="checkbox"/>	16

16 - gozd

OPIS ŠT: 74 a ..74.....

## II. OPIS NARAVNIH RAZMER

### 1. Geološka podlaga

- apnenec
  - dolomit, dolomitizirani apnenec
- silikati  
- nanosi (aluvij, diluvij)

### 2. Talni tip:

- rendzina
  - rjava pokarbonatna tla
- kislja rjava tla  
- ogljena tla, gleji

### 3. Talna globina:

- plitva
- srednja
- globoka

### 4. Vlažnostne razmere rastišča:

- sušno
- mokro
- sveže
- zamočvirjeno

### 5. Površje zemljišča:

- gladko
- močno razgibano
- rahlo razgibano
- skalovito

### 6. Mikroklima:

- topla
- srednja
- hladna

### 7. Gozdna združba ali ekološka enota (asociacija, subasociacija, facies):

MPm, hladnejša subasociacija  
mesta in kistovja

OPIS ŠT: ..... <sup>74 a</sup>

III. OPIS SESTOJEV

1) Stanje, zasnova in starost sestoja:

a) Stanje

- enodobni
- raznodobni
- grmišče

b) Zasnova

- dobra
- srednja
- slaba

c) Ocena starostnih struktur:

- debeljak ✓
- drogovnjak
- 74b -  letvenjak - *masad ravnike*
- mladje (gošča)

2) Drevesna sestava:

a) Iglavci 70% in več:

- smreka ✓
- bor
- macesen

b) Listavci 70% in več:

- 20% {
- bukev
  - hrast
  - kostanj
  - beli gaber
  - vrba, topola, jelša

c) Mešan gozd: (delež drev. vrst vpisujemo v %):

d) Zmes drevja:

- posamična      o
- skupinska      \*

Op.: Znake dodajamo ustreznim drevesnim vrstam

e) Vitalnost drevja:

- dobra +
- slaba -

OPIS ŠT: ...74a.....

3) Sklep krošenj: (ocena od 0,1 - 1)

0,1 0,2 0,3 0,4 0,5 0,6 0,7 0,8 0,9 1

4) Dosedanje gospodarjenje in ocena potrebnosti gozdnogojitvenih ukrepov:

a) Dosedanje gospodarjenje:

- redno izvajano
- delno (neredno) izvajano
- ni izvajano

č) čas gojitv.ukrepanja:

- I. obdobje
- II. obdobje
- III. obdobje

c) Vrsta gojitv.ukrepov:

- mladje
- drogovnjak
- debeljak

5) Ocena lesnih donosov:

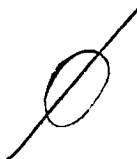
- lesna zaloga (m<sup>3</sup>/ha) : ..... 150 .....

- tehnični les (%): ..... 80 .....

- prostorski les (%): ..... 20 .....

6) Poškodbe v gozdnem prostoru:

- poškodbe drevja
- poškodbe tal
- poškodbe gozdnega roba
- bolezni, insekti ipd.
- erozija



OPIS ŠT: *74a* .....

IV. PREDHODNI GOJITVENI IN PROSTORSKO UREDITVENI  
UKREPI

- A** - sanitarna sečnja
- B - prva nega
- C** - dopolnilna nega
- D** - nega in vzdrževanje posebnih funkcij gozdnega prostora
- E - biološka sanacija gozdnih površin
- F - vzdrževanje travnišč na gozdnih enklavah in robovih gozda
- G - vzdrževanje opreme
- H - nujne ureditve poti in steza
- I - tehnična sanacija

OPIS ŠT: .....74a.....

V. POTENCIALNA RABA PROSTORA (OCENA):

- ① - sprehajanje
- ② - hoja
- ③ - gozdni tek
- ④ - igre v naravi
- 5 - poučni sprehodi
- 6 - kopanje, sončenje
- 7 - čolnarjenje
- 8 - ribolov
- 9 - vodno modelarstvo
- 10 - letalsko modelarstvo
- ⑪ - sankanje
- ⑫ - igre na snegu
- ⑬ - smučanje
- ⑭ - hoja in tek na smučeh
- 15 - drsanje in igre na ledu
- 16 - grajena igrišča
- 17 - rekreacijska ježa in drugi konjski športi
- 18 - strelstvo in lokostrelstvo
- 19 - taborništvo
- ⑳ - piknik prostori
- 21 - lov - popolna prepoved
- 22 - lov - sanitarni odstrel divjadi
- 23 - kolesarjenje
- 24 - urejena parkirišča

- 25 - območja zasilnih bivališč
- 26 - "Robinzonska" igrišča (organizirana)
- 27 - območja in objekti naravne, kulturne in spomeniške dediščine
- 28 - potencialno nevarna območja
- 29 - območja ohranjanja prostorskih značilnosti
- 30 - postavitve zavetišč
- 31 - postavitve kurišč
- 32 - postavitve počivališč
- 33 - ureditev vodnih virov
- 34 - postavitve objektov za varstvo gozdnih živali
- 35 - postavitve objektov za informiranje in orientacijo obiskovalcev
- 36 - zavarovana območja

Po potrebi dodajamo gornjim ocenam še oceno o ustreznosti posameznih območij za neko dejavnost glede na letne čase in sicer pomeni:

- I. - zima
- II. - pomlad
- III. - poletje
- IV. - jesen

Izbranim ocenam dodajamo številke v oklepaju.



OPIS ŠT: ...74a

VI. CONIRANJE OPTIMALNE RABE PROSTORA

Predstavlja sintezo predhodnih ugotovitev in ocen ter predlog najustrežnejše (optimalne) rabe prostora.

- Finuški jopani RC rustec
- kletni - pileni postori
- (74 b) - nasad ravnike 25 let

ostali podatki tč - 74 a,

- ukrepi:

- Obveza preučitev trini steze 2 nasada ravnike v bori restorj

OPIS štey, : ... 75

OBMOČJE (LOKACIJA) *Rabi Rakovnik -  
reversno polje*

Datum: *9. 7. 81*  
Opisal: *Z. P.*

I. PRIKAZ STRUKTURE SEDANJE RABE PROSTORA  
- Legenda h karti

- |  | B.                       | št. b. |
|--|--------------------------|--------|
| 1 - Območja kamnolomov, peskokopov, gramoznic, glinokopov, črpališč rečnega proda ipd.   | <input type="checkbox"/> | 11     |
| 2 - Pomembnejši javni objekti v stiku z gozdnim prostorom zelenih površin                | <input type="checkbox"/> | 10     |
| 3 - Večji športni objekti v stiku z gozdnim prostorom zelenih površin                    | <input type="checkbox"/> | 21     |
| 4 - Pozidava in zapiranje gozdnega roba z urbanizacijo                                   | <input type="checkbox"/> | 8      |
| 5 - Oskrbovana rekreacijska (gostinska) območja  | <input type="checkbox"/> | 7      |
| 6 - Odprti prostori v gozdu in ob gozdnem robu   | <input type="checkbox"/> | 1      |
| 7 - Pešpoti in steze   | <input type="checkbox"/> | 9      |
| 8 - Ceste in parkirišča  | <input type="checkbox"/> | 20     |
| 9 - Območja naravnih in kulturnih spomenikov in vrednot                                  | <input type="checkbox"/> | 2      |
| 10 - Vodna črpališča   | <input type="checkbox"/> | 5      |
| 11 - Območja vodnih izvirov  | <input type="checkbox"/> | 18     |
| 12 - Vodna obrežja   | <input type="checkbox"/> | 17     |
| 13 - Razgledišča   | <input type="checkbox"/> | 24     |
| 14 - Posamično drevje in skupine dreves (živice) v kmetijskem prostoru                   | <input type="checkbox"/> | 3      |
| 15 - Območja brez znakov intenzivnejše rabe prostora (najbolj naravno ohranjena območja) | <input type="checkbox"/> | 16     |
| 16 - gozd  |                          |        |

OPIS ŠT: ...<sup>75</sup>.....

## II. OPIS NARAVNIH RAZMER

### 1. Geološka podlaga

- apnenec  silikati
- dolomit, dolomitizirani apnenec - nanosi (aluvij, diluvij)

### 2. Talni tip:

- rendzina  kislja rjava tla
- rjava pokarbonatna tla - ogljena tla, gleji

### 3. Talna globina:

- plitva
- srednja
- globoka

### 4. Vlažnostne razmere rastišča:

- sušno  mokro *deloma - jarko*
- sveže - zamočvirjeno

### 5. Površje zemljišča:

- gladko  močno razgibano
- rahlo razgibano - skalovito

### 6. Mikroklima:

- topla
- srednja
- hladna

### 7. Gozdna združba ali ekološka enota (asociacija, subsociacija, facies):

BF, po jarkih Bfo, stadijalno lasty/  
kustany / mreba.

OPIS ŠT: <sup>75</sup>.....

III. OPIS SESTOJEV

1) Stanje, zasnova in starost sestoja:

- |   |  |   |
|---|--|---|
| a) Stanje                                   | b) Zasnova                             | c) Ocena starostnih struktur:                   |
| - enodobni                                  | <input checked="" type="radio"/> dobra | <input checked="" type="radio"/> debeljak       |
| <input checked="" type="radio"/> raznodobni | - srednja                              | <input checked="" type="radio"/> drogovnjak     |
| - grmišče                                   | - slaba                                | - letvenjak                                     |
|   |  | <input checked="" type="radio"/> mladje (gošča) |

2) Drevesna sestava:

a) Iglavci 70% in več:

- smreka
- bor
- macesen

b) Listavci 70% in več:

- 30% {
- bukev
  - hrast
  - kostanj
- beli gaber
  - vrba, topola,
  - ✓ jelša

c) Mešan gozd: (delež drev. vrst vpisujemo v %):

d) Zmes drevja:

- posamična      o
- skupinska      \*

Op.: Znake dodajamo ustreznim drevesnim vrstam

e) Vitalnost drevja:

- dobra +
- slaba -

OPIS ŠT: ...75.....

3) Sklep krošenj: (ocena od 0,1 - 1)

0,1 0,2 0,3 0,4 0,5 0,6 0,7 0,8 0,9 1

4) Dosedanje gospodarjenje in ocena potrebnosti gozdnogojitvenih ukrepov:

a) Dosedanje gospodarjenje:

- redno izvajano
- delno (neredno) izvajano
- ni izvajano

č) čas gojitv. ukrepanja:

- I. obdobje
- II. obdobje
- III. obdobje

c) Vrsta gojitv. ukrepov:

- mladje
- drogovnjak
- debeljak

5) Ocena lesnih donosov:

- lesna zaloga (m<sup>3</sup>/ha) : ..... 250 .....
- tehnični les (%): ..... 90 .....
- prostorski les (%): ..... 10 .....

6) Poškodbe v gozdnem prostoru:

- poškodbe drevja
- poškodbe tal
- poškodbe gozdnega roba
- bolezni, insekti ipd.
- erozija

- mšerje vrsta vja (raki)

OPIS ŠT: .....<sup>75</sup>.....

IV. PREDHODNI GOJITVENI IN PROSTORSKO UREDITVENI  
UKREPI

- A - sanitarna sečnja
- B - prva nega
- C - dopolnilna nega
- D - nega in vzdrževanje posebnih funkcij gozdnega prostora
- E - biološka sanacija gozdnih površin
- F - vzdrževanje travnišč na gozdnih enklavah in robovih gozda
- G - vzdrževanje opreme
- H - nujne ureditve poti in steza
- I - tehnična sanacija

OPIS ŠT: .....<sup>75</sup>.....

V. POTENCIALNA RABA PROSTORA (OCENA):

- ① - sprehajanje
- ② - hoja
- ③ - gozdni tek
- ④ - igre v naravi
- ⑤ - poučni sprehodi
- 6 - kopanje, sončenje
- 7 - čolnarjenje
- 8 - ribolov
- 9 - vodno modelarstvo
- 10 - letalsko modelarstvo
- ⑪ - sankanje
- ⑫ - igre na snegu
- ⑬ - smučanje
- ⑭ - hoja in tek na smučeh
- 15 - drsanje in igre na ledu
- 16 - grajena igrišča
- 17 - rekreacijska ježa in drugi konjski športi
- 18 - strelstvo in lokostrelstvo
- 19 - taborništvo
- ⑳ - piknik prostori *politni*
- 21 - lov - popolna prepoved
- 22 - lov - sanitarni odstrel divjadi
- 23 - kolesarjenje
- 24 - urejena parkirišča

- 25 - območja zasilnih bivališč
- 26 - "Robinzonska" igrišča (organizirana)
- 27 - območja in objekti naravne, kulturne in spomeniške dediščine
- 28 - potencialno nevarna območja
- 29 - območja ohranjanja prostorskih značilnosti
- 30 - postavitve zavetišč
- 31 - postavitve kurišč
- 32 - postavitve počivališč
- 33 - ureditev vodnih virov
- 34 - postavitve objektov za varstvo gozdnih živali
- 35 - postavitve objektov za informiranje in orientacijo obiskovalcev
- 36 - zavarovana območja

Po potrebi dodajamo gornjim ocenam še oceno o ustreznosti posameznih območij za neko dejavnost glede na letne čase in sicer pomeni:

- I. - zima
- II. - pomlad
- III. - poletje
- IV. - jesen

Izbranim ocenam dodajamo številke v oklepaju.



OPIS ŠT: .....<sup>75</sup>

## VI. CONIRANJE OPTIMALNE RABE PROSTORA

Predstavlja sintezo predhodnih ugotovitev in ocen ter predlog najustreznejše (optimalne) rabe prostora.

- finišni program RC prostec
- letni del - pitelne prostori

OPIS štey.: 76  
 OBMOČJE (LOKACIJA) S. pobočje Dremlkovega mla

Datum: 9. X. 91  
 Opisal: ES

I. PRIKAZ STRUKTURE SEDANJE RABE PROSTORA  
 - Legenda h karti

	B.	š. b.
1 - Območja kamnolomov, peskokopov, gramoznic, glinokopov, črpališč rečnega proda ipd.		11
2 - Pomembnejši javni objekti v stiku z gozdnim prostorom zelenih površin		10
3 - Večji športni objekti v stiku z gozdnim prostorom zelenih površin		21
4 - Pozidava in zapiranje gozdnega roba z urbanizacijo		8
5 - Oskrbovana rekreacijska (gostinska) območja		7
6 - Odprti prostori v gozdu in ob gozdnem robu		1
7 - Pešpoti in steze		9
8 - Ceste in parkirišča		20
9 - Območja naravnih in kulturnih spomenikov in vrednot		2
10 - Vodna črpališča		5
11 - Območja vodnih izvirov		18
12 - Vodna obrežja		17
13 - Razgledišča		24
14 - Posamično drevje in skupine dreves (živice) v kmetijskem prostoru		3
15 - Območja brez znakov intenzivnejše rabe prostora (najbolj naravno ohranjena območja)		16
16 - gozd		

OPIS ŠT: ...76.....

## I.I. OPIS NARAVNIH RAZMER

### 1. Geološka podlaga

- apnenec  silikati
- dolomit, dolomitizirani apnenec  nanosi (aluvij, diluvij)

### 2. Talni tip:

- rendzina  kislja rjava tla
- rjava pokarbonatna tla  ogljena tla, gleji

### 3. Talna globina:

- plitva
- srednja
- globoka - jarbini

### 4. Vlažnostne razmere rastišča:

- sušno  mokro - jarbini
- sveže  zamočvirjeno

### 5. Površje zemljišča:

- gladko  močno razgibano (jarbinstvo)
- rahlo razgibano  skalovito

### 6. Mikroklima:

- topla
- srednja - gubini
- hladna - jarbini

### 7. Gozdna združba ali ekološka enota (asociacija, subasociacija, facies):

Bf, jarbini Bf0, tipično

OPIS ŠT: ...<sup>76</sup>.....

III. OPIS SESTOJEV

1) Stanje, zasnova in starost sestoja:

a) Stanje

- enodobni
- raznodobni
- grmišče

b) Zasnova

- dobra
- srednja
- slaba

c) Ocena starostnih struktur:

- debeljak
- drogovnjak
- letvenjak

✓ - mladje (gošča) (masadi  
punehe  
pod cerko)

2) Drevesna sestava:

a) Iglavci 70% in več:

- smreka
- bor
- macesen

b) Listavci 70% in več:

- bukev
- hrast
- kostanj
- beli gaber
- vrba, topola,  
jelša

c) Mešan gozd: (delež drev. vrst vpisujemo v %):

50 : 50  
mu, bo ko, hr, bu (psavit)

d) Zmes drevja:

- posamična o
- skupinska \*

Op.: Znake dodajamo ustreznim  
drevesnim vrstam

e) Vitalnost drevja:

- dobra +
- slaba -

OPIS ŠT: ...<sup>76</sup>.....

3) Sklep krošenj: (ocena od 0,1 - 1)

0,1 0,2 0,3 0,4 0,5 0,6 0,7 0,8 0,9 1

4) Dosedanje gospodarjenje in ocena potrebnosti gozdnogojitvenih ukrepov:

a) Dosedanje gospodarjenje:

- redno izvajano
- delno (neredno) izvajano
- ni izvajano

č) čas gojiv. ukrepanja:

- I. obdobje - mladje
- II. obdobje - ostalo
- III. obdobje

c) Vrsta gojiv. ukrepov:

- mladje
- drogovnjak
- debeljak

5) Ocena lesnih donosov:

- lesna zaloga (m<sup>3</sup>/ha) : .....<sup>300</sup>.....
- tehnični les (%): .....<sup>70</sup>.....
- prostorski les (%): .....<sup>30</sup>.....

6) Poškodbe v gozdnem prostoru:

- poškodbe drevja
- poškodbe tal
- poškodbe gozdnega roba
- bolezni, insekti ipd. *distancija*
- erozija - *javli*

OPIS ŠT: .....76.....

IV. PREDHODNI GOJITVENI IN PROSTORSKO UREDITVENI  
UKREPI

- A - sanitarna sečnja
- B - prva nega
- C - dopolnilna nega
- D - nega in vzdrževanje posebnih funkcij gozdnega prostora
- E - biološka sanacija gozdnih površin
- F - vzdrževanje travnišč na gozdnih enklavah in robovih gozda
- G - vzdrževanje opreme
- H - nujne ureditve poti in steza
- I - tehnična sanacija

OPIS ŠT: ...76.....

V. POTENCIALNA RABA PROSTORA (OCENA):

- ① - sprehajanje
- ② - hoja
- 3 - gozdni tek
- 4 - igre v naravi
- 5 - poučni sprehodi
- 6 - kopanje, sončenje
- 7 - čolnarjenje
- 8 - ribolov
- 9 - vodno modelarstvo
- 10 - letalsko modelarstvo
- 11 - sankanje
- 12 - igre na snegu
- 13 - smučanje
- 14 - hoja in tek na smučeh
- 15 - drsanje in igre na ledu
- 16 - grajena igrišča
- 17 - rekreacijska ježa in drugi konjski športi
- 18 - strelstvo in lokostrelstvo
- 19 - taborništvo
- 20 - piknik prostori
- 21 - lov - popolna prepoved
- 22 - lov - sanitarni odstrel divjadi
- 23 - kolesarjenje
- 24 - urejena parkirišča

OPIS ŠT: .....76.....

- 25 - območja zasilnih bivališč
- 26 - "Robinzonska" igrišča (organizirana)
- 27 - območja in objekti naravne, kulturne in spomeniške dediščine
- 28 - potencialno nevarna območja
- 29 - območja ohranjanja prostorskih značilnosti
- 30 - postavitve zavetišč
- 31 - postavitve kurišč
- 32 - postavitve počivališč
- 33 - ureditev vodnih virov
- 34 - postavitve objektov za varstvo gozdnih živali
- 35 - postavitve objektov za informiranje in orientacijo obiskovalcev
- 36 - zavarovana območja

Po potrebi dodajamo gornjim ocenam še oceno o ustreznosti posameznih območij za neko dejavnost glede na letne čase in sicer pomeni:

- I. - zima
- II. - pomlad
- III. - poletje
- IV. - jesen

Izbranim ocenam dodajamo številke v oklepaju.



OPIS ŠT: 76.....

## VI. CONIRANJE OPTIMALNE RABE PROSTORA

Predstavlja sintezo predhodnih ugotovitev in ocen ter predlog najustreznejše (optimalne) rabe prostora.

- Ureditveno območje Brezice ul
- ureditvene razporeditve v obstoječem prostoru

OPIS štey, : 77

OBMOČJE (LOKACIJA) zalivsko polje, Drenčevega  
ulca, nad ovratcem

Datum: 9. X. 81  
Opisal: Z. S.

I. PRIKAZ STRUKTURE SEDANJE RABE PROSTORA  
- Legenda h karti

- |  | B. | št.b. |
|--|----|-------|
| 1 - Območja kamnolomov, peskokopov, gramoznic, glinokopov, črpališč rečnega proda ipd.   |    | 11    |
| 2 - Pomembnejši javni objekti v stiku z gozdnim prostorom zelenih površin                |    | 10    |
| 3 - Večji športni objekti v stiku z gozdnim prostorom zelenih površin                    |    | 21    |
| 4 - Pozidava in zapiranje gozdnega roba z urbanizacijo                                   |    | 8     |
| 5 - Oskrbovana rekreacijska (gostinska) območja  |    | 7     |
| 6 - Odprti prostori v gozdu in ob gozdnem robu   |    | 1     |
| 7 - Pešpoti in steze   |    | 9     |
| 8 - Ceste in parkirišča  |    | 20    |
| 9 - Območja naravnih in kulturnih spomenikov in vrednot                                  |    | 2     |
| 10 - Vodna črpališča   |    | 5     |
| 11 - Območja vodnih izvirov  |    | 18    |
| 12 - Vodna obrežja   |    | 17    |
| 13 - Razgledišča   |    | 24    |
| 14 - Posamično drevje in skupine dreves (živice) v kmetijskem prostoru                   |    | 3     |
| 15 - Območja brez znakov intenzivnejše rabe prostora (najbolj naravno ohranjena območja) |    | 16    |

16 - gozd

OPIS ŠT: ...<sup>77</sup>.....

## II. OPIS NARAVNIH RAZMER

### 1. Geološka podlaga

- apnenec  silikati
- dolomit, dolomitizirani apnenec - nanosi (aluvij, diluvij)

### 2. Talni tip:

- rendzina  kislja rjava tla
- rjava pokarbonatna tla - ogljena tla, gleji

### 3. Talna globina:

- plitva
- srednja
- globoka

### 4. Vlažnostne razmere rastišča:

- sušno - mokro
- sveže ✓ - zamočvirjeno

### 5. Površje zemljišča:

- gladko  močno razgibano
- rahlo razgibano - skalovito

### 6. Mikroklima:

- topla
- srednja
- hladna

### 7. Gozdna združba ali ekološka enota (asociacija, subasociacija, facies):

TP s hrastom in kostanjem

OPIS ŠT: ...<sup>77</sup>...

III. OPIS SESTOJEV

1) Stanje, zasnova in starost sestoja:

- |   |  |   |
|---|--|---|
| a) Stanje                                 | b) Zasnova                             | c) Ocena starostnih struktur:               |
| <input checked="" type="radio"/> enodobni | <input checked="" type="radio"/> dobra | - debeljak                                  |
| - raznodobni                              | - srednja                              | <input checked="" type="radio"/> drogovnjak |
| - grmišče                                 | - slaba                                | - letvenjak                                 |
|   |  | - mladje (gošča)                            |

2) Drevesna sestava:

a) Iglavci 70% in več:

- ✓ - smreka — *deloma*
- bor
- macesen

b) Listavci 70% in več:

- bukev
- beli gaber
- vrba, topola, jelša
- 30%  hrast
- 10%  kostanj

c) Mešan gozd: (delež drev. vrst vpisujemo v %):

d) Zmes drevja:

- posamična      o
- skupinska      \*

Op.: Znake dodajamo ustreznim drevesnim vrstam

e) Vitalnost drevja:

- dobra +
- slaba -

OPIS ŠT: ...77.....

3) Sklep krošenj: (ocena od 0,1 - 1)

0,1 0,2 0,3 0,4 0,5 0,6 0,7 0,8 0,9 1

4) Dosedanje gospodarjenje in ocena potrebnosti gozdnogojitvenih ukrepov:

a) Dosedanje gospodarjenje:

- redno izvajano
- delno (neredno) izvajano
- ni izvajano

č) Čas gojitv. ukrepanja:

- I. obdobje
- II. obdobje
- III. obdobje

c) Vrsta gojitv. ukrepov:

- mladje
- drogovnjak
- debeljak

5) Ocena lesnih donosov:

- lesna zaloga (m<sup>3</sup>/ha) : ..... 150 .....
- tehnični les (%): ..... 60 .....
- prostorski les (%): ..... 40 .....

6) Poškodbe v gozdnem prostoru:

- poškodbe drevja
- poškodbe tal } požarišče (vharbo)
- poškodbe gozdnega roba
- bolezni, insekti ipd.

v - erozija / po jarbilih

OPIS ŠT: .....<sup>77</sup>.....

IV. PREDHODNI GOJITVENI IN PROSTORSKO UREDITVENI  
UKREPI

- A - sanitarna sečnja
- B - prva nega
- C - dopolnilna nega
- D - nega in vzdrževanje posebnih funkcij gozdnega prostora *ob cestah*
- E - biološka sanacija gozdnih površin
- F - vzdrževanje travnišč na gozdnih enklavah in robovih gozda
- G - vzdrževanje opreme
- H - nujne ureditve poti in steza
- I - tehnična sanacija

OPIS ŠT: ...77.....

V. POTENCIALNA RABA PROSTORA (OCENA):

- ~~1~~ - sprehajanje
- 2 - hoja
- 3 - gozdni tek
- 4 - igre v naravi
- 5 - poučni sprehodi
- 6 - kopanje, sončenje
- 7 - čolnarjenje
- 8 - ribolov
- 9 - vodno modelarstvo
- 10 - letalsko modelarstvo
- 11 - sankanje
- 12 - igre na snegu
- 13 - smučanje
- 14 - hoja in tek na smučeh
- 15 - drsanje in igre na ledu
- 16 - grajena igrišča
- 17 - rekreacijska ježa in drugi konjski športi
- 18 - strelstvo in lokostrelstvo
- 19 - taborništvo
- 20 - piknik prostori
- 21 - lov - popolna prepoved
- 22 - lov - sanitarni odstrel divjadi
- 23 - kolesarjenje
- 24 - urejena parkirišča

- 25 - območja zasilnih bivališč
- 26 - "Robinzonska" igrišča (organizirana)
- 27 - območja in objekti naravne, kulturne in spomeniške dediščine
- 28 - potencialno nevarna območja
- 29 - območja ohranjanja prostorskih značilnosti
- 30 - postavitve zavetišč
- 31 - postavitve kurišč
- 32 - postavitve počivališč
- 33 - ureditev vodnih virov
- 34 - postavitve objektov za varstvo gozdnih živali
- 35 - postavitve objektov za informiranje in orientacijo obiskovalcev
- 36 - zavarovana območja

Po potrebi dodajamo gornjim ocenam še oceno o ustreznosti posameznih območij za neko dejavnost glede na letne čase in sicer pomeni:

- |     |           |
|-----|-----------|
| I.  | - zima    |
| II  | - pomlad  |
| III | - poletje |
| IV  | - jesen   |

Izbranim ocenam dodajamo številke v oklepaju.



OPIS ŠT: 77.....

## VI. CONIRANJE OPTIMALNE RABE PROSTORA

Predstavlja sintezo predhodnih ugotovitev in ocen ter predlog najustreznejše (optimalne) rabe prostora.

- Razporeditva ob cesti
- Druša zona - težaven prehod

OPIS štey.: <sup>78</sup> .....  
OBMOČJE (LOKACIJA) *Skahaluca Matec* .....

- 1 -

Datum: *19 X 91* .....  
Opisal: *Z.S.* .....

I. PRIKAZ STRUKTURE SEDANJE RABE PROSTORA  
- Legenda h karti

- |  | š. b. |
|--|-------|
| 1 - Območja kamnolomov, peskokopov, gramoznic, glinokopov, črpališč rečnega proda ipd.   | 11    |
| 2 - Pomembnejši javni objekti v stiku z gozdnim prostorom zelenih površin                | 10    |
| 3 - Večji športni objekti v stiku z gozdnim prostorom zelenih površin                    | 21    |
| 4 - Pozidava in zapiranje gozdnega roba z urbanizacijo                                   | 8     |
| 5 - Oskrbovana rekreacijska (gostinska) območja  | 7     |
| 6 - Odprti prostori v gozdu in ob gozdnem robu   | 1     |
| 7 - Pešpoti in steze   | 9     |
| 8 - Ceste in parkirišča  | 20    |
| 9 - Območja naravnih in kulturnih spomenikov in vrednot                                  | 2     |
| 10 - Vodna črpališča   | 5     |
| 11 - Območja vodnih izvirov  | 18    |
| 12 - Vodna obrežja   | 17    |
| 13 - Razgledišča / <i>Skahaluca</i>  | 24    |
| 14 - Posamično drevje in skupine dreves (živice) v kmetijskem prostoru                   | 3     |
| 15 - Območja brez znakov intenzivnejše rabe prostora (najbolj naravno ohranjena območja) | 16    |

16 - gozd

OPIS ŠT: ...70.....

II. OPIS NARAVNIH RAZMER

1. Geološka podlaga

- apnenec  silikati
- dolomit, dolomitizirani apnenec  nanosi (aluvij, diluvij)

2. Talni tip:

- rendzina  kislj rjava tla
- rjava pokarbonatna tla  ogljena tla, gleji

3. Talna globina:

- plitva
- srednja
- globoka

4. Vlažnostne razmere rastišča:

- sušno  mokro / delno ob potoku
- sveže  zamočvirjeno

5. Površje zemljišča:

- gladko  močno razgibano
- rahlo razgibano  skalovito

6. Mikroklima:

- topla
- srednja
- hladna

7. Gozdna združba ali ekološka enota (asociacija, subsociacija, facies):

gledni HP, javni BK

OPIS ŠT: ...<sup>78</sup>.....

III. OPIS SESTOJEV

1) Stanje, zasnova in starost sestoja:

a) Stanje

- enodobni
- raznodobni
- grmišče

b) Zasnova

- dobra
- srednja
- slaba

c) Ocena starostnih struktur:

- debeljak
- drogovnjak
- letvenjak
- mladje (gošča)

2) Drevesna sestava:

a) Iglavci 70% in več:

- smreka / *jarli*
- bor / *gaber, jelša*
- macesen

b) Listavci 70% in več:

- bukev
- hrast
- kostanj
- beli gaber
- vrba, topola,
- jelša

c) Mešan gozd: (delež drev. vrst vpisujemo v %):

d) Zmes drevja:

- posamična      o
- skupinska      \*

Op.: Znake dodajamo ustreznim drevesnim vrstam

e) Vitalnost drevja:

- dobra +
- slaba -

OPIS ŠT: ...78.....

3) Sklep krošenj: (ocena od 0,1 - 1)

0,1 0,2 0,3 0,4 0,5 0,6 0,7 0,8 0,9 1

4) Dosedanje gospodarjenje in ocena potrebnosti gozdnogojitvenih ukrepov:

a) Dosedanje gospodarjenje:

- redno izvajano
- delno (neredno) izvajano
- ni izvajano

č) Čas gojitv. ukrepanja:

- I. obdobje
- II. obdobje
- III. obdobje

c) Vrsta gojitv. ukrepov:

- mladje
- drogovnjak
- debeljak

5) Ocena lesnih donosov:

- lesna zaloga (m<sup>3</sup>/ha) : ..... 100 .....
- tehnični les (%): ..... 80 .....
- prostorski les (%): ..... 20 .....

6) Poškodbe v gozdnem prostoru:

- poškodbe drevja / delno
- poškodbe tal / razjemanje
- poškodbe gozdnega roba / neobdelano
- bolezni, insekti ipd. / krstarna bolezen
- erozija / dolina ob klanu sivega lesa

OPIS ŠT: .....<sup>78</sup>.....

IV. PREDHODNI GOJITVENI IN PROSTORSKO UREDITVENI  
UKREPI

- Ⓐ - sanitarna sečnja
- B - prva nega
- Ⓒ - dopolnilna nega
- Ⓓ - nega in vzdrževanje posebnih funkcij gozdnega prostora
- E - biološka sanacija gozdnih površin
- Ⓕ - vzdrževanje travnišč na gozdnih enklavah in robovih gozda
- G - vzdrževanje opreme
- H - nujne ureditve poti in steza
- I - tehnična sanacija

OPIS ŠT: .....<sup>78</sup>.....

V. POTENCIALNA RABA PROSTORA (OCENA):

- 1 - sprehajanje
- 2 - hoja
- 3 - gozdni tek
- 4 - igre v naravi
- 5 - poučni sprehodi
- 6 - kopanje, sončenje
- 7 - čolnarjenje
- 8 - ribolov
- 9 - vodno modelarstvo
- 10 - letalsko modelarstvo
- 11 - sankanje
- 12 - igre na snegu
- ⑬ - smučanje / *skoki*
- 14 - hoja in tek na smučeh
- 15 - drsanje in igre na ledu
- 16 - grajena igrišča
- 17 - rekreacijska ježa in drugi konjski športi
- 18 - strelstvo in lokostrelstvo
- 19 - taborništvo
- 20 - piknik prostori
- 21 - lov - popolna prepoved
- 22 - lov - sanitarni odstrel divjadi
- 23 - kolesarjenje
- 24 - urejena parkirišča

OPIS ŠT: .....70.....

- 25 - območja zasilnih bivališč
- 26 - "Robinzonska" igrišča (organizirana)
- 27 - območja in objekti naravne, kulturne in spomeniške dediščine
- 28 - potencialno nevarna območja
- 29 - območja ohranjanja prostorskih značilnosti
- 30 - postavitve zavetišč.
- 31 - postavitve kurišč
- 32 - postavitve počivališč
- 33 - ureditev vodnih virov *in toliko*
- 34 - postavitve objektov za varstvo gozdnih živali
- 35 - postavitve objektov za informiranje in orientacijo obiskovalcev
- 36 - zavarovana območja

Po potrebi dodajamo gornjim ocenam še oceno o ustreznosti posameznih območij za neko dejavnost glede na letne čase in sicer pomeni:

- I - zima
- II - pomlad
- III - poletje
- IV - jesen

Izbranim ocenam dodajamo številke v oklepaju.



OPIS ŠT: 78.....

## VI. CONIRANJE OPTIMALNE RABE PROSTORA

Predstavlja sintezo predhodnih ugotovitev in ocen ter predlog najustreznejše (optimalne) rabe prostora.

- Obkroje teoretičnega poligona - ljudskoben  
meditveni mant za njegovo obdelavo.  
in meditacijski

OPIS štey.: 79

OBMOČJE (LOKACIJA) Nasadi pod cesto na Drenikah ul.

Datum: 19. X 91

Opisal: ZS

I. PRIKAZ STRUKTURE SEDANJE RABE PROSTORA

- Legenda h karti

	B.	št.b.
1 - Območja kamnolomov, peskokopov, gramoznic, glinokopov, črpališč rečnega proda pd.		11
2 - Pomembnejši javni objekti v stiku z gozdnim prostorom zelenih površin		10
3 - Večji športni objekti v stiku z gozdnim prostorom zelenih površin		21
4 - Pozidava in zapiranje gozdnega roba z urbanizacijo		8
5 - Oskrbovana rekreacijska (gostinska) območja		7
6 - Odprti prostor v gozdu in ob gozdnem robu		1
7 - Pešpoti in steze		9
8 - Ceste in <del>parkirišča</del>		20
9 - Območja naravnih in kulturnih spomenikov in vrednot		2
10 - Vodna črpališča		5
11 - Območja vodnih izvirov		18
12 - Vodna obrežja		17
13 - Razgledišča		24
14 - Posamično drevje in skupine dreves (živice) v kmetijskem prostoru		3
15 - Območja brez znakov intenzivnejše rabe prostora (najbolj naravno ohranjena območja)		16
16 - gozd - nasadi		

OPIS ŠT: <sup>79</sup>.....

## II. OPIS NARAVNIH RAZMER

### 1. Geološka podlaga

- apnenec  silikati
- dolomit, dolomitizirani apnenec - nanosi (aluvijski, diluvij)

### 2. Talni tip:

- rendzina  kisljaka tla
- rjavjaka pokarbonatna tla - ogljena tla, gleji

### 3. Talna globina:

- plitva
- srednja
- globoka

### 4. Vlažnostne razmere rastišča:

- sušno - mokro
- sveže - zamočvirjeno

### 5. Površje zemljišča:

- gladko  močno razgibano
- rahlo razgibano - skalovito

### 6. Mikroklima:

- topla
- srednja
- hladna

### 7. Gozdna združba ali ekološka enota (asociacija, subsociacija, facies):

BF, stadij hrasta listanega, jeza, jelovci;  
N III m, na gubinskih tleh, jarkih  
Dro; posebej s morskimi

OPIS ŠT: ...<sup>79</sup>.....

III. OPIS SESTOJEV

1) Stanje, zasnova in starost sestoja:

a) Stanje

- enodobni
- raznodobni
- grmišče

b) Zasnova

- dobra
- srednja
- slaba

c) Ocena starostnih struktur:

- debeljak
- drogovnjak
- letvenjak

*Omladje (gošča) nasadi  
stari 5 let (projeicno)*

2) Drevesna sestava:

a) Iglavci 70% in več:

- smreka
- bor - *predrast*
- macesen

b) Listavci 70% in več:

- bukev
  - beli gaber
  - hrast
  - vrba, topola,
  - kostanj
  - jelša
- predrast* { ✓  
✓

c) Mešan gozd: (delež drev. vrst vpisujemo v %):

d) Zmes drevja:

- posamična           o
- skupinska           \*

Op.: Znake dodajamo ustreznim drevesnim vrstam

e) Vitalnost drevja:

- dobra +
- slaba -

OPIS ŠT: ...79.....

3) Sklep krošenj: (ocena od 0,1 - 1)

0,1 0,2 0,3 0,4 0,5 0,6 0,7 0,8 0,9 1

0,5  
↓ ostanki pestice

4) Dosedanje gospodarjenje in ocena potrebnosti gozdnogojitvenih ukrepov:

a) Dosedanje gospodarjenje:

- redno izvajano
- delno (neredno) izvajano
- ni izvajano

č) čas gojiv. ukrepanja:

- I. obdobje
- II. obdobje
- III. obdobje

c) Vrsta gojiv. ukrepov:

- mladje / nasajena mreža
- drogovnjak
- debeljak

5) Ocena lesnih donosov:

- lesna zaloga (m<sup>3</sup>/ha) : .....50.....
- tehnični les (%): .....50.....
- prostorski les (%): .....50.....

6) Poškodbe v gozdnem prostoru:

- poškodbe drevja
- poškodbe tal
- poškodbe gozdnega roba
- bolezni, insekti ipd.

erozija jarvi

OPIS ŠT: .....79.....

IV. PREDHODNI GOJITVENI IN PROSTORSKO UREDITVENI  
UKREPI

- Ⓐ - sanitarna sečnja
- B - prva nega
- Ⓒ - dopolnilna nega
- Ⓓ - nega in vzdrževanje posebnih funkcij gozdnega prostora / *podprtost*  
- *razpisništva*
- E - biološka sanacija gozdnih površin
- F - vzdrževanje travnišč na gozdnih enklavah in robovih gozda
- G - vzdrževanje opreme
- Ⓗ - nujne ureditve poti in steza / *preveram z Rustecem*
- I - tehnična sanacija

OPIS ŠT: <sup>70</sup> .....

V. POTENCIALNA RABA PROSTORA (OCENA):

- 1 - sprehajanje
- ② - hoja - *prejeda : tek v - prve strani*
- 3 - gozdni tek
- 4 - igre v naravi
- 5 - poučni sprehodi
- 6 - kopanje, sončenje
- 7 - čolnarjenje
- 8 - ribolov
- 9 - vodno modelarstvo
- 10 - letalsko modelarstvo
- 11 - sankanje
- 12 - igre na snegu
- 13 - smučanje
- 14 - hoja in tek na smučeh
- 15 - drsanje in igre na ledu
- 16 - grajena igrišča
- 17 - rekreacijska ježa in drugi konjski športi
- 18 - strelstvo in lokostrelstvo
- 19 - taborništvo
- 20 - piknik prostori
- 21 - lov - popolna prepoved
- 22 - lov - sanitarni odstrel divjadi
- 23 - kolesarjenje
- 24 - urejena parkirišča

- 25 - območja zasilnih bivališč
- 26 - "Robinzonska" igrišča (organizirana)
- 27 - območja in objekti naravne, kulturne in spomeniške dediščine
- 28 - potencialno nevarna območja
- 29 - območja ohranjanja prostorskih značilnosti
- 30 - postavitve zavetišč
- 31 - postavitve kurišč
- 32 - postavitve počivališč
- 33 - ureditev vodnih virov
- 34 - postavitve objektov za varstvo gozdnih živali
- 35 - postavitve objektov za informiranje in orientacijo obiskovalcev
- 36 - zavarovana območja

Po potrebi dodajamo gornjim ocenam še oceno o ustreznosti posameznih območij za neko dejavnost glede na letne čase in sicer pomeni:

- I. - zima
- II. - pomlad
- III. - poletje
- IV. - jesen

Izbranim ocenam dodajamo številke v oklepaju.



OPIS ŠT: ..... 79

## VI. CONIRANJE OPTIMALNE RABE PROSTORA

Predstavlja sintezo predhodnih ugotovitev in ocen ter predlog naj-  
ustreznejše (optimalne) rabe prostora.

- Ugotovitevje neplodna ob cesti na Brezinski  
ul.
- Območje povezave Rustee - gorju del hriba.

OPIS štey.; ...80...

OBMOČJE (LOKACIJA) ...Dvotex - paledje...

- 1 -

Datum: 19. X 81

Opisal: Ž. S.

### I. PRIKAZ STRUKTURE SEDANJE RABE PROSTORA

- Legenda h karti

	B.	št. b.
1 - Območja kamnolomov, peskokopov, gramoznic, glinokopov, črpališč rečnega proda ipd.	<input type="checkbox"/>	11
2 - Pomembnejši javni objekti v stiku z gozdnim prostorom zelenih površin	<input type="checkbox"/>	10
3 - Večji športni objekti v stiku z gozdnim prostorom zelenih površin	<input type="checkbox"/>	21
4 - Pozidava in zapiranje gozdnega roba z urbanizacijo	<input type="checkbox"/>	8
5 - Oskrbovana rekreacijska (gostinska) območja	<input type="checkbox"/>	7
6 - Odprti prostori v gozdu in ob gozdnem robu	<input type="checkbox"/>	1
7 - Pešpoti in steze	<input type="checkbox"/>	9
8 - Ceste in parkirišča	<input type="checkbox"/>	20
9 - Območja naravnih in kulturnih spomenikov in vrednot	<input type="checkbox"/>	2
10 - Vodna črpališča	<input type="checkbox"/>	5
11 - Območja vodnih izvirov	<input type="checkbox"/>	18
12 - Vodna obrežja	<input type="checkbox"/>	17
13 - Razgledišča	<input type="checkbox"/>	24
14 - Posamično drevje in skupine dreves (živice) v kmetijskem prostoru	<input type="checkbox"/>	3
15 - Območja brez znakov intenzivnejše rabe prostora (najbolj naravno ohranjena območja)	<input type="checkbox"/>	16

16 - gozd

OPIS ŠT: .....<sup>80</sup>

## II. OPIS NARAVNIH RAZMER

### 1. Geološka podlaga

- apnenec
  - dolomit, dolomitizirani apnenec
- silikati
  - nanosi (aluvij, diluvij)

### 2. Talni tip:

- rendzina
  - rjava pokarbonatna tla
- kislj rjava tla
  - ogljena tla, gleji

### 3. Talna globina:

- plitva
- srednja
- globoka

### 4. Vlažnostne razmere rastišča:

- sušno
- mokro
- sveže
- zamočvirjeno

### 5. Površje zemljišča:

- gladko
  - rahlo razgibano
- močno razgibano
  - skalovito

### 6. Mikroklima:

- topla
- srednja
- hladna

### 7. Gozdna združba ali ekološka enota (asociacija, subasociacija, facies):

BF, hrast, vrstovij 150

OPIS ŠT: .....<sup>80</sup>.....

III. OPIS SESTOJEV

1) Stanje, zasnova in starost sestoja:

- |   |  |   |
|---|--|---|
| a) Stanje                                 | b) Zasnova                             | c) Ocena starostnih struktur:               |
| <input checked="" type="radio"/> enodobni | <input checked="" type="radio"/> dobra | - debeljak                                  |
| - raznodobni                              | - srednja                              | <input checked="" type="radio"/> drogovnjak |
| - grmišče                                 | - slaba                                | - letvenjak                                 |
|   |  | - mladje (gošča)                            |

2) Drevesna sestava:

a) Iglavci 70% in več:

- smreka
- bor
- macesen

b) Listavci 70% in več:

- bukev
- hrast
- kostanj
- beli gaber
- vrba, topola, jelša

c) Mešan gozd: (delež drev. vrst vpisujemo v %):

60 % 40  
bo, (sm) ko, hr,

d) Zmes drevja:

- posamična o
- skupinska \*

Op.: Znake dodajamo ustreznim drevesnim vrstam

e) Vitalnost drevja:

- dobra +
- slaba -

OPIS ŠT: .....<sup>80</sup>.....

3) Sklep krošenj: (ocena od 0,1 - 1)

0,1 0,2 0,3 0,4 0,5 0,6 0,7 0,8 0,9 1

4) Dosedanje gospodarjenje in ocena potrebnosti gozdnogojitvenih ukrepov:

a) Dosedanje gospodarjenje:

- redno izvajano
- delno (neredno) izvajano
- ni izvajano

č) Čas gojitv. ukrepanja:

- I. obdobje
- II. obdobje
- III. obdobje

c) Vrsta gojitv. ukrepov:

- mladje
- crogovnjak
- cebeljak

5) Ocena lesnih donosov:

- lesna zaloga (m<sup>3</sup>/ha) : .....<sup>120</sup>.....
- tehnični les (%): .....<sup>60</sup>.....
- prostorski les (%): .....<sup>40</sup>.....

6) Poškodbe v gozdnem prostoru:

- poškodbe drevja
- poškodbe tal
- poškodbe gozdnega roba
- bolezni, insekti ipd.
- erozija

OPIS ŠT: .....80.....

IV. PREDHODNI GOJITVENI IN PROSTORSKO UREDITVENI  
UKREPI

- A - sanitarna sečnja
- B - prva nega
- C - dopolnilna nega
- D - nega in vzdrževanje posebnih funkcij gozdnega prostora
- E - biološka sanacija gozdnih površin
- F - vzdrževanje travlišč na gozdnih enklavah in robovih gozda
- G - vzdrževanje opreme
- H - nujne ureditve poti in steza
- I - tehnična sanacija

OPIS ŠT: .....<sup>80</sup>.....

V. POTENCIALNA RABA PROSTORA (OCENA):

- 1 - sprehajanje
- ② - hoja
- 3 - gozdni tek
- 4 - igre v naravi
- 5 - poučni sprehodi
- 6 - kopanje, sončenje
- 7 - čolnarjenje
- 8 - ribolov
- 9 - vodno modelarstvo
- 10 - letalsko modelarstvo
- 11 - sankanje
- 12 - igre na snegu
- 13 - smučanje
- 14 - hoja in tek na smučeh
- 15 - drsanje in igre na ledu
- 16 - grajena igrišča
- 17 - rekreacijska ježa in drugi konjski športi
- 18 - strelstvo in lokostrelstvo
- 19 - taborništvo
- 20 - piknik prostori
- 21 - lov - popolna prepoved
- 22 - lov - sanitarni odstrel divjadi
- 23 - kolesarjenje
- 24 - urejena parkirišča

OPIS ŠT: .....<sup>80</sup>.....

- 7 -

- 25 - območja zasiinih bivališč
- 26 - "Robinzonska" igrišča (organizirana)
- 27 - območja in objekti naravne, kulturne in spomeniške dediščine
- 28 - potencialno nevarna območja
- 29 - območja ohranjanja prostorskih značilnosti
- 30 - postavitve zavetišč
- 31 - postavitve kurišč
- 32 - postavitve počivališč
- 33 - ureditev vodnih virov
- 34 - postavitve objektov za varstvo gozdnih živali
- 35 - postavitve objektov za informiranje in orientacijo obiskovalcev
- 36 - zavarovana območja

Po potrebi dodajamo gornjim ocenam še oceno o ustreznosti posameznih območij za neko dejavnost glede na letne čase in sicer pomeni:

- I. - zima
- II. - pomlad
- III. - poletje
- IV. - jesen

Izbranim ocenam dodajamo številke v oklepaju.



OPIS ŠT: ...80.....

### VI. CONFIRANJE OPTIMALNE RABE PROSTORA

Predstavlja sintezo predhodnih ugotovitev in ocen ter predlog najustreznejše (optimalne) rabe prostora.

— korektivno obnovo Tustee — panoramska  
cesta Brezinski ul

OPIS štey,; ..... 81

OBMOČJE (LOKACIJA) .....

..... rustec, okolica južni D v

- 1 -

Datum: 19. X. 81

Opisal: Z. J.

### I. PRIKAZ STRUKTURE SEDANJE RABE PROSTORA

- Legenda h karti

	B.	šl. b.
1 - Območja kamnolomov, peskokopov, gramoznic, glinokopov, črpališč rečnega proda ipd.		11
2 - Pomembnejši javni objekti v stiku z gozdnim prostorom zelenih površin		10
3 - Večji športni objekti v stiku z gozdnim prostorom zelenih površin		21
4 - Pozidava in zapiranje gozdnega roba z urbanizacijo		6
5 - Oskrbovana rekreacijska (gostinska) območja		7
6 - Odprti prostori v gozdu in ob gozdnem robu		1
7 - Pešpoti in steze		9
8 - Ceste in parkirišča		20
9 - Območja naravnih in kulturnih spomenikov in vrednot		2
10 - Vodna črpališča		5
11 - Območja vodnih izvirov		18
12 - Vodna obrežja		17
13 - Razgledišča		24
14 - Posamično drevje in skupine dreves (živice) v kmetijskem prostoru		3
15 - Območja brez znakov intenzivnejše rabe prostora (najbolj naravno ohranjena območja)		16
16 - gozd		

OPIS ŠT: <sup>81</sup>.....

## II. OPIS NARAVNIH RAZMER

### 1. Geološka podlaga

- apnenec
- dolomit, dolomitizirani apnenec
- silikati
- nanosi (aluvij, diluvij)

### 2. Talni tip:

- rendzina
- rjava pokarbonatna tla
- kislja rjava tla
- ogljena tla, gleji

### 3. Talna globina:

- plitva
- srednja
- globoka

### 4. Vlažnostne razmere rastišča:

- sušno
- sveže
- mokro
- zamočvirjeno

### 5. Površje zemljišča:

- gladko
- rahlo razgibano
- močno razgibano
- skalovito

### 6. Mikroklima:

- topla
- srednja
- hladna

### 7. Gozdna združba ali ekološka enota (asociacija, subasociacija, facies):

BF, izteki BFO,

OPIS ŠT: 81.....

III. OPIS SESTOJEV

1) Stanje, zasnova in starost sestoja:

a) Stanje

- enodobni
- raznodobni
- grmišče

b) Zasnova

- dobra
- srednja
- slaba

c) Ocena starostnih struktur:

- debeljak
- drogovnjak
- letvenjak
- mladje (gošča)

2) Drevesna sestava:

a) Iglavci 70% in več:

- smreka
- bor
- macesen

b) Listavci 70% in več:

- 20% {
- bukev ✓
  - hrast
  - kostanj
  - beli gaber
  - vrba, topola,
  - jelša

c) Mešan gozd: (delež drev. vrst vpisujemo v %):

d) Zmes drevja:

- posamična      o
- skupinska      \*

Op.: Znake dodajamo ustreznim drevesnim vrstam

e) Vitalnost drevja:

- dobra +
- slaba -

OPIS ŠT: 81 .....

3) Sklep krošenj: (ocena od 0,1 - 1)

0,1 0,2 0,3 0,4 0,5 0,6 0,7 0,8 0,9 1

4) Dosedanje gospodarjenje in ocena potrebnosti gozdnogojitvenih ukrepov:

a) Dosedanje gospodarjenje:

- redno izvajano
- delno (neredno) izvajano
- ni izvajano

č) čas gojitv. ukrepanja:

- I. obdobje
- II. obdobje
- III. obdobje

c) Vrsta gojitv. ukrepov:

- mladje
- drogovnjak
- debeljak

5) Ocena lesnih donosov:

- lesna zaloga (m<sup>3</sup>/ha) : ..... 200
- tehnični les (%): ..... 80
- prostorski les (%): ..... 20

6) Poškodbe v gozdnem prostoru:

- poškodbe drevja / delno
- poškodbe tal / stabilizirane
- poškodbe gozdnega roba
- bolezni, insekti ipd.
- erozija / deloma
- nutitve ob stabiliziranih

OPIS ŠT: .....81.....

IV. PREDHODNI GOJITVENI IN PROSTORSKO UREDITVENI  
UKREPI

- A) - sanitarna sečnja
- B - prva nega
- C) - dopolnilna nega
- D) - nega in vzdrževanje posebnih funkcij gozdnega prostora
- E - biološka sanacija gozdnih površin
- F - vzdrževanje travnišč na gozdnih enklavah in robovih gozda
- G - vzdrževanje opreme
- H - nujne ureditve poti in steza
- I - tehnična sanacija

OPIS ŠT: .....<sup>81</sup>.....

V. POTENCIALNA RABA PROSTORA (OCENA):

- ① - sprehajanje
  - ② - hoja
  - 3 - gozdni tek
  - 4 - igre v naravi
  - 5 - poučni sprehodi
  - 6 - kopanje, sončenje
  - 7 - čolnarjenje
  - 8 - ribolov
  - 9 - vodno modelarstvo
  - 10 - letalsko modelarstvo
  - ⑪ - sankanje
  - ⑫ - igre na snegu
  - ⑬ - smučanje
  - 14 - hoja in tek na smučeh
  - 15 - drsanje in igre na ledu
  - 16 - grajena igrišča
  - 17 - rekreacijska ježa in drugi konjski športi
  - 18 - strelstvo in lokostrelstvo
  - 19 - taborništvo
  - 20 - piknik prostori
  - 21 - lov - popolna prepoved
  - 22 - lov - sanitarni odstrel divjadi
  - 23 - kolesarjenje
  - 24 - urejena parkirišča
- dopolnilo golemu shaholnemu delu*

- 25 - območja zasilnih bivališč
- 26 - "Robinzonska" igrišča (organizirana)
- 27 - območja in objekti naravne, kulturne in spomeniške dediščine
- 28 - potencialno nevarna območja
- 29 - območja ohranjanja prostorskih značilnosti
- 30 - postavitve zavetišč
- 31 - postavitve kurišč
- 32 - postavitve počivališč
- 33 - ureditev vodnih virov
- 34 - postavitve objektov za varstvo gozdnih živali
- 35 - postavitve objektov za informiranje in orientacijo obiskovalcev
- 36 - zavarovana območja

Po potrebi dodajamo gornjim ocenam še oceno o ustreznosti posameznih območij za neko dejavnost glede na letne čase in sicer pomeni:

- I. - zima
- II. - pomlad
- III. - poletje
- IV. - jesen

Izbranim ocenam dodajamo številke v oklepaju.



OPIS ŠT: ..... 81

## VI. CONIRANJE OPTIMALNE RABE PROSTORA

Predstavlja sintezo predhodnih ugotovitev in ocen ter predlog najustreznejše (optimalne) rabe prostora.

- Območje z dopolnilnim programom muzejskega centra Roster
- Mediter vodnik bejor
- Podoben način mediter

OPIS štey, : ..... 82 .....  
OBMOČJE (LOKACIJA) ..... Rod Brezke, vzhodna

Datum: 19 X 89 .....  
Opisal: ZS .....

I. PRIKAZ STRUKTURE SEDANJE RABE PROSTORA  
- Legenda h karti

	š. št. b.
1 - Območja kamnolomov, peskokopov, gramoznic, glinokopov, črpališč rečnega proda ipd.	11
2 - Pomembnejši javni objekti v stiku z gozdnim prostorom zelenih površin	10
3 - Večji športni objekti v stiku z gozdnim prostorom zelenih površin	21
4 - Pozidava in zapiranje gozdnega roba z urbanizacijo	8
5 - Oskrbovana rekreacijska (gostinska) območja	7
6 - Odprti prostori v gozdu in ob gozdnem robu	1
7 - Pešpoti in steze	9
8 - Ceste in parkirišča	20
9 - Območja naravnih in kulturnih spomenikov in vrednot	2
10 - Vodna črpališča	5
11 - Območja vodnih izvirov	18
12 - Vodna obrežja	17
13 - Razgledišča	24
14 - Posamično drevje in skupine dreves (živice) v kmetijskem prostoru	3
15 - Območja brez znakov intenzivnejše rabe prostora (najbolj naravno ohranjena območja)	16
16 - gozd	

OPIS ŠT: ...82....

## II. OPIS NARAVNIH RAZMER

### 1. Geološka podlaga

- apnenec  silikati
- dolomit, dolomitizirani apnenec - nanosi (aluvij, diluvij)

### 2. Talni tip:

- rendzina  kislja rjava tla
- rjava pokarbonatna tla - ogljena tla, gleji

### 3. Talna globina:

- plitva
- srednja
- globoka

### 4. Viažnostne razmere rastišča:

- sušno  mokro
- sveže  zamočvirjeno

### 5. Površje zemljišča:

- gladko  močno razgibano
- rahlo razgibano  skalovito

### 6. Mikroklima:

- topla
- srednja
- hladna

### 7. Gozdna združba ali ekološka enota (asociacija, subasociacija, facies):

BF, nebo BFO ob jarkih. Stadij (gosp. oblika) kmeča - krotarj

OPIS ŠT: <sup>82</sup>.....

III. OPIS SESTOJEV

1) Stanje, zasnova in starost sestoja:

- |   |            |  |
|---|------------|--|
| a) Stanje                                   | b) Zasnova | c) Ocena starostnih struktur:                    |
| - enodobni                                  | - dobra    | <input checked="" type="radio"/> debeljak        |
| <input checked="" type="radio"/> raznodobni | - srednja  | - drogovnjak                                     |
| - grmišče                                   | - slaba    | - letvenjak                                      |
|   |            | <input checked="" type="radio"/> mladije (gošča) |

2) Drevesna sestava:

a) Iglavci 70% in več:

- smreka
- bor / delno
- macesen

b) Listavci 70% in več:

- 30% {
- ✓ - bukev
  - ✓ - hrast
  - ✓ - kostanj
- beli gaber
  - vrba, topola,
  - ✓ jelša / javor

c) Mešan gozd: (delež drev. vrst vpisujemo v %):

d) Zmes drevja:

- posamična      o
- skupinska      \*

Op.: Znake dodajamo ustreznim drevesnim vrstam

e) Vitalnost drevja:

- dobra +
- slaba -

OPIS ŠT: 82 .....

3) Sklep krošenj: (ocena od 0,1 - 1)

0,1 0,2 0,3 0,4 0,5 0,6 0,7 0,8 0,9 1

4) Dosedanje gospodarjenje in ocena potrebnosti gozdnogojitvenih ukrepov:

a) Dosedanje gospodarjenje:

- redno izvajano
- delno (neredno) izvajano
- ni izvajano

č) Čas gojitv. ukrepanja:

- I. obdobje / - pogosto
- II. obdobje / - občasno
- III. obdobje / (brez posebnih ukrepov)

c) Vrsta gojitv. ukrepov:

- mladje
- drogovnjak
- debeljak

5) Ocena lesnih donosov:

- lesna zaloga (m<sup>3</sup>/ha) : ..... 370 .....
- tehnični les (%): ..... 80 .....
- prostorski les (%): ..... 20 .....

6) Poškodbe v gozdnem prostoru:

- poškodbe drevja
- poškodbe tal
- poškodbe gozdnega roba
- bolezn, insekti ipd.
- erozija

OPIS ŠT: .....82.....

IV. PREDHODNI GOJITVENI IN PROSTORSKO UREDITVENI  
UKREPI

- A - sanitarna sečnja
- B - prva nega
- C - dopolnilna nega
- D - nega in vzdrževanje posebnih funkcij gozdnega prostora
- E - biološka sanacija gozdnih površin
- F - vzdrževanje travnišč na gozdnih enklavah in robovih gozda
- G - vzdrževanje opreme
- H - nujne ureditve poti in steza
- I - tehnična sanacija

OPIS ŠT: .....<sup>82</sup>.....

V. POTENCIALNA RABA PROSTORA (OCENA):

- ① - sprehajanje
- ② - hoja
- 3 - gozdni tek
- 4 - igre v naravi
- ⑤ - poučni sprehodi
- 6 - kopanje, sončenje
- 7 - čolnarjenje
- 8 - ribolov
- 9 - vodno modelarstvo
- 10 - letalsko modelarstvo
- 11 - sankanje
- 12 - igre na snegu
- 13 - smučanje
- 14 - hoja in tek na smučeh
- 15 - drsanje in igre na ledu
- 16 - grajena igrišča
- 17 - rekreacijska ježa in drugi konjski športi
- 18 - strelstvo in lokostrelstvo
- 19 - taborništvo
- 20 - piknik prostori
- 21 - lov - popolna prepoved
- 22 - lov - sanitarni odstrel divjadi
- 23 - kolesarjenje
- 24 - urejena parkirišča

OPIS ŠT: .....<sup>82</sup>.....

- 25 - območja zasilnih bivališč
- 26 - "Robinzonska" igrišča (organizirana)
- 27 - območja in objekti naravne, kulturne in spomeniške dediščine
- 28 - potencialno nevarna območja
- 29 - območja ohranjanja prostorskih značilnosti
- 30 - postavitve zavetišč *nek pred veliko obleto*
- 31 - postavitve kurišč
- 32 - postavitve počivališč
- 33 - ureditev vodnih virov
- 34 - postavitve objektov za varstvo gozdnih živali
- 35 - postavitve objektov za informiranje in orientacijo obiskovalcev
- 36 - zavarovana območja

Po potrebi dodajamo gornjim ocenam še oceno o ustreznosti posameznih območij za neko dejavnost glede na letne čase in sicer pomeni:

- I. - zima
- II. - pomlad
- III. - poletje
- IV. - jesen

Izbranim ocenam dodajamo številke v oklepaju.



OPIS ŠT: .....82.....

### VI. CONIRANJE OPTIMALNE RABE PROSTORA

Predstavlja sintezo predhodnih ugotovitev in ocen ter predlog najustreznejše (optimalne) rabe prostora.

- toleki primer gospodarskega gozda z vsemi elementi gozdarstva in drugih ukrepov v gospodarskem gozdu (pikar gozdarstva dinamosti v naravi - v 7. 20)

OPIS štey, : ... 83 ...  
OBMOČJE (LOKACIJA) ... Veliki Rožnik ...

Datum: ... 19. X. 91 ...  
Opisal: ... Ž. S. ...

I. PRIKAZ STRUKTURE SEDANJE RABE PROSTORA  
- Legenda h karti

	š. št.	š. št.
1 - Območja kamnolomov, peskokopov, gramoznic, glinokopov, črpališč rečnega proda ipd.		11
2 - Pomembnejši javni objekti v stiku z gozdnim prostorom zelenih površin		10
3 - Večji športni objekti v stiku z gozdnim prostorom zelenih površin		21
4 - Pozidava in zapiranje gozdnega roba z urbanizacijo		8
5 - Oskrbovana rekreacijska (gostinska) območja		7
6 - Odprti prostori v gozdu in ob gozdnem robu		1
7 - Pešpoti in steze / kolesarske steze		9
8 - Ceste in parkirišča		20
9 - Območja naravnih in kulturnih spomenikov in vrednot		2
10 - Vodna črpališča		5
11 - Območja vodnih izvirov		18
12 - Vodna obrežja		17
13 - Razgledišča / gubern		24
14 - Posamično drevje in skupine dreves (živice) v kmetijskem prostoru		3
15 - Območja brez znakov intenzivnejše rabe prostora (najbolj naravno ohranjena območja)		16
16 - gozd		

OPIS ŠT: 83.....

## II. OPIS NARAVNIH RAZMER

### 1. Geološka podlaga

- apnenec
- dolomit, dolomitizirani apnenec
- silikati
- nanosi (aluvij, diluvij)

### 2. Talni tip:

- rendzina
- rjava pokarbonatna tla
- kisljaka tla
- ogljena tla, gleji

### 3. Talna globina:

- plitva
- srednja
- globoka

### 4. Vlažnostne razmere rastišča:

- sušno
- mokro
- sveže
- zamočvirjeno

### 5. Površje zemljišča:

- gladko
- močno razgibano
- rahlo razgibano
- skalovito

### 6. Mikroklima:

- topla
- srednja
- hladna

### 7. Gozdna združba ali ekološka enota (asociacija, subasociacija, facies):

- MP mol. prevlađuje
- MP rhabdotoxum ob jarku na S polju

OPIS ŠT: ...83.....

III. OPIS SESTOJEV

1) Stanje, zasnova in starost sestoja:

a) Stanje

- enodobni
- raznodobni
- grmišče

b) Zasnova

- dobra
- srednja
- slaba

c) Ocena starostnih struktur:

- debeljak
- drogovnjak
- letvenjak
- mladje (gošča)

2) Drevesna sestava:

a) Iglavci 70% in več:

- smreka ✓
- bor
- macesen

80%

b) Listavci 70% in več:

- 20% { ✓ - bukev
- ✓ - hrast
- ✓ - kostanj

- beli gaber
- vrba, topola,
- vjelša
- javli

c) Mešan gozd: (delež drev. vrst vpisujemo v %):

d) Zmes drevja:

- posamična      o
- skupinska      \*

Op.: Znake dodajamo ustreznim drevesnim vrstam

e) Vitalnost drevja:

- dobra +
- slaba -

OPIS ŠT: ...<sup>83</sup>.....

3) Sklep krošenj: (ocena od 0,1 - 1)

0,1 0,2 0,3 0,4  0,5 0,6 0,7 0,8 0,9 1

4) Dosedanje gospodarjenje in ocena potrebnosti gozdnogojitvenih ukrepov:

a) Dosedanje gospodarjenje:

- redno izvajano
- delno (neredno) izvajano
- ni izvajano

č) Čas gojiv. ukrepanja:

- I. obdobje
- II. obdobje
- III. obdobje

c) Vrsta gojiv. ukrepov:

- mladje
- drogovnjak
- debeljak

5) Ocena lesnih donosov:

- lesna zaloga (m<sup>3</sup>/ha) : .....<sup>100</sup>.....
- tehnični les (%): .....<sup>60</sup>.....
- prostorski les (%): .....<sup>40</sup>.....

6) Poškodbe v gozdnem prostoru:

- poškodbe drevja
- poškodbe tal
- poškodbe gozdnega roba
- bolezni, insekti ipd.
- erozija

OPIS ŠT: .....83.....

IV. PREDHODNI GOJITVENI IN PROSTORSKO UREDITVENI  
UKREPI

- A - sanitarna sečnja
- B - prva nega
- C - dopolnilna nega
- D - nega in vzdrževanje posebnih funkcij gozdnega prostora /razplodnja
- E - biološka sanacija gozdnih površin
- F - vzdrževanje travnišč na gozdnih enklavah in robovih gozda
- G - vzdrževanje opreme
- H - nujne ureditve poti in steza
- I - tehnična sanacija

OPIS ŠT: .....<sup>83</sup>.....

V. POTENCIALNA RABA PROSTORA (OCENA):

- ① - sprehajanje
- ② - hoja
- 3 - gozdni tek
- 4 - igre v naravi
- ⑤ - poučni sprehodi
- 6 - kopanje, sončenje
- 7 - čolnarjenje
- 8 - ribolov
- 9 - vodno modelarstvo
- 10 - letalsko modelarstvo
- 11 - sankanje
- 12 - igre na snegu
- 13 - smučanje
- 14 - hoja in tek na smučeh
- 15 - drsanje in igre na ledu
- 16 - grajena igrišča
- 17 - rekreacijska ježa in drugi konjski športi
- 18 - strelstvo in lokostrelstvo
- 19 - taborništvo
- 20 - piknik prostori
- 21 - lov - popolna prepoved
- 22 - lov - sanitarni odstrel divjadi
- 23 - kolesarjenje
- 24 - urejena parkirišča

- 25 - območja zasilnih bivališč
- 26 - "Robinzonska" igrišča (organizirana)
- 27 - območja in objekti naravne, kulturne in spomeniške dediščine
- 28 - potencialno nevarna območja
- 29 - območja ohranjanja prostorskih značilnosti
- 30 - postavitve zavetišč
- 31 - postavitve kurišč
- 32 - postavitve počivališč
- 33 - ureditev vodnih virov
- 34 - postavitve objektov za varstvo gozdnih živali
- 35 - postavitve objektov za informiranje in orientacijo obiskovalcev
- 36 - zavarovana območja

Po potrebi dodajamo gornjim ocenam še oceno o ustreznosti posameznih območij za neko dejavnost glede na letne čase in sicer pomeni:

- I. - zima
- II. - pomlad
- III. - poletje
- IV. - jesen

Izbranim ocenam dodajamo številke v oklepaju.



OPIS ŠT: <sup>83</sup>.....

## VI. CONIRANJE OPTIMALNE RABE PROSTORA

Predstavlja sintezo predhodnih ugotovitev in ocen ter predlog najustreznejše (optimalne) rabe prostora.

— Ekološki kompleks Biološkega centra  
z dopolnilnim programom: rekreacijske  
pote in razpisalca

OPIS štey.: ... 84

OBMOČJE (LOKACIJA) ... pod Velikim košnikom  
- siveja z Malim košnikom

Datum: 19. X. 97  
Opisal: Ž, S

I. PRIKAZ STRUKTURE SEDANJE RABE PROSTORA

- Legenda h karti

	š. b.	št. b.
1 - Območja kamnolomov, peskokopov, gramoznic, glinokopov, črpališč rečnega proda ipd.	<input type="checkbox"/>	11
2 - Pomembnejši javni objekti v stiku z gozdnim prostorom zelenih površin	<input type="checkbox"/>	10
3 - Večji športni objekti v stiku z gozdnim prostorom zelenih površin	<input type="checkbox"/>	21
4 - Pozidava in zapiranje gozdnega roba z urbanizacijo	<input type="checkbox"/>	8
5 - Oskrbovana rekreacijska (gostinska) območja	<input type="checkbox"/>	7
6 - Odprti prostori v gozdu in ob gozdnem robu	<input type="checkbox"/>	1
7 - Pešpoti in steze	<input type="checkbox"/>	9
8 - Ceste in parkirišča	<input type="checkbox"/>	20
9 - Območja naravnih in kulturnih spomenikov in vrednot	<input type="checkbox"/>	2
10 - Vodna črpališča	<input type="checkbox"/>	5
11 - Območja vodnih izvirov	<input type="checkbox"/>	18
12 - Vodna obrežja	<input type="checkbox"/>	17
13 - Razgledišča	<input type="checkbox"/>	24
14 - Posamično drevje in skupine dreves (živice) v kmetijskem prostoru	<input type="checkbox"/>	3
15 - Območja brez znakov intenzivnejše rabe prostora (najbolj naravno ohranjena območja)	<input type="checkbox"/>	16
16 - gozd		

OPIS ET: .....<sup>84</sup>

## II. OPIS NARAVNIH RAZMER

### 1. Geološka podlaga

- apnenec  silikati
- dolomit, dolomitizirani apnenec  nanosi (aluvijski, diluvij)

### 2. Tla ni tip:

- rendzina  kisljaka tla / *diluvij*
- rjavjaka pokarbonatna tla  ogljena tla, gleji

### 3. Talna globina:

- plitva
- srednja
- globoka

### 4. Vlažnostne razmere rastišča:

- sušno  mokro
- sveže  zamočvirjeno / *umikroklimalne razlike*

### 5. Površje zemljišča:

- gladko  močno razgibano
- rahlo razgibano  skalovito

### 6. Mikroklima:

- topla
- srednja
- hladna

### 7. Gledna združba ali ekološka enota (asociacija, subasociacija, facies):

- BF na gubem tleh ali celo RC
- Ag prevladuje
- Obolja prehodi v MP / sever → MP zbr / jug MP mok

OPIS ŠT: .....<sup>84</sup>.....

III. OPIS SESTOJEV

i) Stanje, zasnova in starost sestoja:

a) Stanje

- enodobni
- raznodobni
- grmišče

b) Zasnova

- dobra
- srednja
- slaba

c) Ocena starostnih struktur:

- debeljak
- drogovnjak
- letvenjak
- mladje (gošča)

2) Drevesna sestava:

a) Iglavci 70% in več:

- smreka
- bor ✓
- macesen

b) Listavci 70% in več:

- 20% {
- bukev
  - hrast ✓
  - kostanj ✓
  - beli gaber
  - vrba, topola,
  - ✓ jelša

c) Mešan gozd: (delež drev. vrst vpisujemo v %):

d) Zmes drevja:

- posamična o
- skupinska \*

Op.: Znake dodajamo ustreznim drevesnim vrstam

e) Vitalnost drevja:

- dobra +
- slaba -

OPIS ŠT: 84 .....

3) Sklep krošenj: (ocena od 0,1 - 1)

0,1 0,2 0,3 0,4 0,5 0,6 0,7 0,8 0,9 1

4) Dosedanje gospodarjenje in ocena potrebnosti gozdnogojitvenih ukrepov:

a) Dosedanje gospodarjenje:

- redno izvajano
- delno (neredno) izvajano
- ni izvajano

č) Čas gojitv. ukrepanja:

- I. obdobje
- II. obdobje
- III. obdobje

c) Vrsta gojitv. ukrepov:

- mladje
- drogovnjak
- debeljak

5) Ocena lesnih donosov:

- lesna zaloga (m<sup>3</sup>/ha) : ..... 200
- tehnični les (%): ..... 80
- prostorski les (%): ..... 20

6) Poškodbe v gozdnem prostoru:

- poškodbe drevja
- poškodbe tal
- poškodbe gozdnega roba
- bolezni, insekti ipd.
- erozija

OPIS ŠT: .....84.....

IV. PREDHODNI GOJITVENI IN PROSTORSKO UREDITVENI  
UKREPI

- A - sanitarna sečnja
- B - prva nega
- C - dopolnilna nega
- D - nega in vzdrževanje posebnih funkcij gozdnega prostora
- E - biološka sanacija gozdnih površin
- F - vzdrževanje travišč na gozdnih enklavah in robovih gozda
- G - vzdrževanje opreme
- H - nujne ureditve poti in steza
- I - tehnična sanacija

OPIS ŠT: <sup>84</sup>.....

V. POTENCIALNA RABA PROSTORA (OCENA):

- ① - sprehajanje
- ② - hoja
- 3 - gozdni tek
- 4 - igre v naravi
- ⑤ - poučni sprehodi
- 6 - kopanje, sončenje
- 7 - čolnarjenje
- 8 - ribolov
- 9 - vodno modelarstvo
- 10 - letalsko modelarstvo
- 11 - sankanje
- 12 - igre na snegu
- 13 - smučanje
- 14 - hoja in tek na smučeh
- 15 - drsanje in igre na ledu
- 16 - grajena igrišča
- 17 - rekreacijska ježa in drugi konjski športi
- 18 - strelstvo in lokostrelstvo
- 19 - taborništvo
- 20 - piknik prostori
- 21 - lov - popolna prepoved
- 22 - lov - sanitarni odstrel divjadi
- 23 - kolesarjenje
- 24 - urejena parkirišča

OPIS ŠT: .....<sup>84</sup>.....

- 25 - območja zasilnih bivališč
- 26 - "Robinzonska" igrišča (organizirana)
- 27 - območja in objekti naravne, kulturne in spomeniške dediščine
- 28 - potencialno nevarna območja
- 29 - območja ohranjanja prostorskih značilnosti
- 30 - postavitve zavetišč
- 31 - postavitve kurišč
- 32 - postavitve počivališč
- 33 - ureditev vodnih virov
- 34 - postavitve objektov za varstvo gozdnih živali
- 35 - postavitve objektov za informiranje in orientacijo obiskovalcev
- 36 - zavarovana območja

*preverite!*

Po potrebi dodajamo gornjim ocenam še oceno o ustreznosti posameznih območij za neko dejavnost glede na letne čase in sicer pomeni:

- I. - zima
- II. - pomlad
- III. - poletje
- IV. - jesen

Izbranim ocenam dodajamo številke v oklepaju.



OPIS ŠT: *84* .....

## VI. CONIRANJE OPTIMALNE RABE PROSTORA

Predstavlja sintezo predhodnih ugotovitev in ocen ter predlog najustreznejše (optimalne) rabe prostora.

- *Pročian skolskega poligona Bredškega centra - pročian objekt*

OPIS štey, : 85

OBMOČJE (LOKACIJA)

*Veliki potki pri  
Rivalnem utu (opozor)*

Datum: 20. X. 89

Opisal: Ž.S.

I. PRIKAZ STRUKTURE SEDANJE RABE PROSTORA

- Legenda h karti

- |   | B.  | št.b. |
|---|-----|-------|
| 1 - Območja kamnolomov, peskokopov, gramoznic, glinokopov, črpališč rečnega proda ipd.        | [ ] | 11    |
| 2 - Pomembnejši javni objekti v stiku z gozdnim prostorom zelenih površin <i>Rivalnem utu</i> | [ ] | 10    |
| 3 - Večji športni objekti v stiku z gozdnim prostorom zelenih površin                         | [ ] | 21    |
| 4 - Pozidava in zapiranje gozdnega roba z urbanizacijo  | [ ] | 8     |
| 5 - Oskrbovana rekreacijska (gostinska) območja   | [ ] | 7     |
| 6 - Odprti prostori v gozdu in ob gozdnem robu  | [ ] | 1     |
| 7 - Pešpoti in steze  | [ ] | 9     |
| 8 - Ceste in parkirišča   | [ ] | 20    |
| 9 - Območja naravnih in kulturnih spomenikov in vrednot                                       | [ ] | 2     |
| 10 - Vodna črpališča  | [ ] | 5     |
| 11 - Območja vodnih izvirov   | [ ] | 18    |
| 12 - Vodna obrežja  | [ ] | 17    |
| 13 - Razgledišča  | [ ] | 24    |
| 14 - Posamično drevje in skupine dreves (živice) v kmetijskem prostoru                        | [ ] | 3     |
| 15 - Območja brez znakov intenzivnejše rabe prostora (najbolj naravno ohranjena območja)      | [ ] | 16    |

16 - gozd

OPIS ŠT: ...<sup>85</sup>.....

## II. OPIS NARAVNIH RAZMER

### 1. Geološka podlaga

- apnenec
  - dolomit, dolomitizirani apnenec
- silikati
  - nanosi (aluvij, diluvij)

### 2. Talni tip:

- rendzina
  - rjava pokarbonatna tla
- kislja rjava tla
  - ogljena tla, gleji

### 3. Talna globina:

- plitva
- srednja
- globoka

### 4. Vlažnostne razmere rastišča:

- sušno
  - mokro
- sveže
  - zamočvirjeno

### 5. Površje zemljišča:

- gladko
  - rahlo razgibano
- močno razgibano
  - skalovito

### 6. Mikroklima:

- topla
- srednja
- hladna

### 7. Gozdna združba ali ekološka enota (asociacija, subsociacija, facies):

MP, prelud u BF, ob volovih  
Ag

OPIS ŠT: .....<sup>85</sup>.....

III. OPIS SESTOJEV

i) Stanje, zasnova in starost sestoja:

a) Stanje

- enodobni
- raznodobni
- grmišče

b) Zasnova

- dobra
- srednja
- slaba

c) Ocena starostnih struktur:

- debeljak
- drogovnjak
- letvenjak
- mladije (gošča)

2) Drevesna sestava:

a) Iglavci 70% in več:

- smreka
- ✓ - bor
- macesen

b) Listavci 70% in več:

- 30% } ✓ - bukev
- } ✓ - hrast
- } ✓ - kostanj
- beli gaber
- vrba, topola,
- ✓ jelša

c) Mešan gozd: (delež drev. vrst vpisujemo v %):

d) Zmes drevja:

- posamična           o
- skupinska           \*

Op.: Znake dodajamo ustreznim drevesnim vrstam

e) Vitalnost drevja:

- dobra +
- slaba -

OPIS ŠT: .....85.....

3) Sklep krošenj: (ocena od 0,1 - 1)

0,1 0,2 0,3 0,4 0,5 0,6 0,7 0,8 0,9 1

4) Dosedanje gospodarjenje in ocena potrebnosti gozdnogojitvenih ukrepov:

a) Dosedanje gospodarjenje:

- redno izvajano
- delno (neredno) izvajano
- ni izvajano

č) Čas gojitv. ukrepanja:

- I. obdobje
- II. obdobje
- III. obdobje

c) Vrsta gojitv. ukrepov:

- mladje
- drogovnjak
- debeljak

5) Ocena lesnih donosov:

- lesna zaloga (m<sup>3</sup>/ha) : .....250.....
- tehnični les (%): .....80.....
- prostorski les (%): .....20.....

6) Poškodbe v gozdnem prostoru:

- poškodbe drevja *delno*
- poškodbe tal
- poškodbe gozdnega roba
- bolezni, insekti ipd.
- erozija

OPIS ŠT: .....85.....

- 2 -

#### IV. PREDHODNI GOJITVENI IN PROSTORSKO UREDITVENI UKREPI

- A - sanitarna sečnja
- B - prva nega
- C - dopolnilna nega
- D - nega in vzdrževanje posebnih funkcij gozdnega prostora
- E - biološka sanacija gozdnih površin
- F - vzdrževanje travnišč na gozdnih enklavah in robovih gozda
- G - vzdrževanje opreme
- H - nujne ureditve poti in steza
- I - tehnična sanacija

OPIS ŠT: ....85.....

V. POTENCIALNA RABA PROSTORA (OCENA):

- ① - sprehajanje
- ② - hoja
- 3 - gozdni tek
- 4 - igre v naravi
- 5 - poučni sprehodi
- 6 - kopanje, sončenje
- 7 - čolnarjenje
- 8 - ribolov
- 9 - vodno modelarstvo
- 10 - letalsko modelarstvo
- 11 - sankanje
- 12 - igre na snegu
- 13 - smučanje
- 14 - hoja in tek na smučeh
- 15 - drsanje in igre na ledu
- 16 - grajena igrišča
- 17 - rekreacijska ježa in drugi konjski športi
- 18 - strelstvo in lokostrelstvo
- 19 - taborništvo
- 20 - piknik prostori
- 21 - lov - popolna prepoved
- 22 - lov - sanitarni odstrel divjadi
- 23 - kolesarjenje
- 24 - urejena parkirišča

OPIS ŠT: .....<sup>85</sup>.....

- 25 - območja zasilnih bivališč
- 26 - "Robinzonska" igrišča (organizirana)
- 27 - območja in objekti naravne, kulturne in spomeniške dediščine
- 28 - potencialno nevarna območja
- 29 - območja ohranjanja prostorskih značilnosti
- 30 - postavitve zavetišč
- 31 - postavitve kurišč
- 32 - postavitve počivališč
- 33 - ureditev vodnih virov
- 34 - postavitve objektov za varstvo gozdnih živali
- 35 - postavitve objektov za informiranje in orientacijo obiskovalcev
- 36 - zavarovana območja

Po potrebi dodajamo gornjim ocenam še oceno o ustreznosti posameznih območij za neko dejavnost glede na letne čase in sicer pomeni:

- I. - zima
- II. - pomlad
- III. - poletje
- IV. - jesen

Izbranim ocenam dodajamo številke v oklepaju.



OPIS ŠT: .....<sup>85</sup>.....

## VI. CONIRANJE OPTIMALNE RABE PROSTORA

Predstavlja sintezo predhodnih ugotovitev in ocen ter predlog naj-  
ustreznejše (optimalne) rabe prostora.

- Zona podrejena funkciji komunikacij -  
cesta in pešpoti

OPIS štey.: ... 86 ...
















OBMOČJE (LOKACIJA) ... med večino potjo in BP ... starih gozda

Datum: 20. X. 89

Opisal: Z. S.

### I. PRIKAZ STRUKTURE SEDANJE RABE PROSTORA

- Legenda h karti

	B.	šl.b.
1 - Območja kamnolomov, peskokopov, gramoznic, glinokopov, črpališč rečnega proda ipd.		11
2 - Pomembnejši javni objekti v stiku z gozdnim prostorom zelenih površin		10
3 - Večji športni objekti v stiku z gozdnim prostorom zelenih površin		21
4 - Pozidava in zapiranje gozdnega roba z urbanizacijo		8
5 - Oskrbovana rekreacijska (gostinska) območja		7
6 - Odprti prostori v gozdu in ob gozdnem robu		1
7 - Pešpoti in steze		9
8 - Ceste in parkirišča		20
9 - Območja naravnih in kulturnih spomenikov in vrednot		2
10 - Vodna črpališča		5
11 - Območja vodnih izvirov		18
12 - Vodna obrežja		17
13 - Razgledišča		24
14 - Posamično drevje in skupine dreves (živice) v kmetijskem prostoru		3
15 - Območja brez znakov intenzivnejše rabe prostora (najbolj naravno ohranjena območja)		16

16 - gozd

OPIS ŠT: ...<sup>86</sup>.....

## II. OPIS NARAVNIH RAZMER

### 1. Geološka podlaga

- apnenec
- dolomit, dolomitizirani apnenec
- silikati
- nanosi (aluvij, diluvij)

### 2. Talni tip:

- rendzina
- rjava pokarbonatna tla
- kislja rjava tla
- ogljena tla, gleji

### 3. Talna globina:

- plitva
- srednja
- globoka

### 4. Vlažnostne razmere rastišča:

- sušno
- sveže
- mokro
- zamočvirjeno

### 5. Površje zemljišča:

- gladko
- rahlo razgibano
- močno razgibano
- skalovito

### 6. Mikroklima:

- topla
- srednja
- hladna

### 7. Gozdna združba ali ekološka enota (asociacija, subsociacija, facies):

QCC, deloma prelomi iz NP nad cesto

OPIS ŠT: .....<sup>86</sup>.....

III. OPIS SESTOJEV

1) Stanje, zasnova in starost sestoja:

a) Stanje

- enodobni
- raznodobni
- grmišče

b) Zasnova

- dobra
- srednja
- slaba

c) Ocena starostnih struktur:

- debeljak
- drogovnjak / *delome*
- letvenjak
- mladje (gošča)

2) Drevesna sestava:

a) Iglavci 70% in več:

- ✓ - smreka (*5%*)
- bor
- macesen

b) Listavci 70% in več:

- bukev
- ✓ - hrast
- kostanj
- ✓ - beli gaber
- vrba, topola,
- jelša

c) Mešan gozd: (delež drev. vrst vpisujemo v %): *Rolnija*

d) Zmes drevja:

- posamična            o
- skupinska            \*

Op.: Znake dodajamo ustreznim drevesnim vrstam

e) Vitalnost drevja:

- dobra +
- slaba -

OPIS ŠT: .....86.....

3) Sklep krošenj: (ocena od 0,1 - 1)

0,1 0,2 0,3 0,4 0,5 0,6 0,7 0,8 0,9 1

4) Dosedanje gospodarjenje in ocena potrebnosti gozdnogojitvenih ukrepov:

a) Dosedanje gospodarjenje:

- redno izvajano
- delno (neredno) izvajano
- ni izvajano

č) Čas gojitv. ukrepanja:

- I. obdobje
- II. obdobje
- III. obdobje

c) Vrsta gojitv. ukrepov:

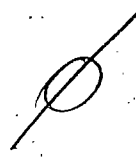
- mladje
- drogovnjak
- debeljak

5) Ocena lesnih donosov:

- lesna zaloga (m<sup>3</sup>/ha) : .....150.....
- tehnični les (%): .....60.....
- prostorski les (%): .....40.....

6) Poškodbe v gozdnem prostoru:

- poškodbe drevja
- poškodbe tal
- poškodbe gozdnega roba
- bolezni, insekti ipd.
- erozija



OPIS ŠT: ..... 86 .....

IV. PREDHODNI GOJITVENI IN PROSTORSKO UREDITVENI  
UKREPI

- A - sanitarna sečnja
- B - prva nega
- C - dopolnilna nega
- D - nega in vzdrževanje posebnih funkcij gozdnega prostora
- E - biološka sanacija gozdnih površin
- F - vzdrževanje travnišč na gozdnih enklavah in robovih gozda
- G - vzdrževanje opreme
- H - nujne ureditve poti in steza
- I - tehnična sanacija

OPIS ŠT: .....<sup>86</sup>.....

V. POTENCIALNA RABA PROSTORA (OCENA):

- ① - sprehajanje
- ② - hoja
- 3 - gozdni tek
- 4 - igre v naravi
- 5 - poučni sprehodi
- 6 - kopanje, sončenje
- 7 - čolnarjenje
- 8 - ribolov
- 9 - vodno modelarstvo
- 10 - letalsko modelarstvo
- 11 - sankanje
- 12 - igre na snegu
- 13 - smučanje
- 14 - hoja in tek na smučeh
- 15 - drsanje in igre na ledu
- 16 - grajena igrišča
- 17 - rekreacijska ježa in drugi konjski športi
- 18 - strelstvo in lokostrelstvo
- 19 - taborništvo
- 20 - piknik prostori
- 21 - lov - popolna prepoved
- 22 - lov - sanitarni odstrel divjadi
- ③ - kolesarjenje
- 24 - urejena parkirišča

OPIS ŠT: .....86.....

- 25 - območja zasilnih bivališč
- 26 - "Robinzonska" igrišča (organizirana)
- 27 - območja in objekti naravne, kulturne in spomeniške dediščine
- 28 - potencialno nevarna območja
- 29 - območja ohranjanja prostorskih značilnosti
- 30 - postavitve zavetišč
- 31 - postavitve kurišč
- 32 - postavitve počivališč
- 33 - ureditev vodnih virov
- 34 - postavitve objektov za varstvo gozdnih živali
- 35 - postavitve objektov za informiranje in orientacijo obiskovalcev
- 36 - zavarovana območja

Po potrebi dodajamo gornjim ocenam še oceno o ustreznosti posameznih območij za neko dejavnost glede na letne čase in sicer pomeni:

- I. - zima
- II. - pomlad
- III. - poletje
- IV. - jesen

Izbranim ocenam dodajamo številke v oklepaju.



OPIS ŠT: .....<sup>86</sup>.....

## VI. CONIRANJE OPTIMALNE RABE PROSTORA

Predstavlja sintezo predhodnih ugotovitev in ocen ter predlog najustreznejše (optimalne) rabe prostora.

- sestavni del bistvega centra
- Obcestni prostor z zelenimi površinami

OPIS štey,; ... 87 ...  
OBMOČJE (LOKACIJA) pred Čaukayen'in ulico

Datum: 20. X. 89  
Opisal: Ž.S.

I. PRIKAZ STRUKTURE SEDANJE RABE PROSTORA  
- Legenda h karti

	š. b.
1 - Območja kamnolomov, peskokopov, gramoznic, glinokopov, črpališč rečnega proda ipd.	11
2 - Pomembnejši javni objekti v stiku z gozdnim prostorom zelenih površin	10
3 - Večji športni objekti v stiku z gozdnim prostorom zelenih površin	21
4 - Pozidava in zapiranje gozdnega roba z urbanizacijo	8
5 - Oskrbovana rekreacijska (gostinska) območja	7
6 - Odprti prostori v gozdu in ob gozdnem robu	1
7 - Pešpoti in steze	9
8 - Ceste in parkirišča	20
9 - Območja naravnih in kulturnih spomenikov in vrednot	2
10 - Vodna črpališča	5
11 - Območja vodnih izvirov	18
12 - Vodna obrežja	17
13 - Razgledišča	24
14 - Posamično drevje in skupine dreves (živice) v kmetijskem prostoru	3
15 - Območja brez znakov intenzivnejše rabe prostora (najbolj naravno ohranjena območja)	16
16 - gozd	

OPIS ŠT: .....<sup>87</sup>.....

## II. OPIS NARAVNIH RAZMER

### 1. Geološka podlaga

- apnenec
- dolomit, dolomitizirani apnenec
- silikati
- nanosi (aluvij, diluvij)

### 2. Talni tip:

- rendzina
- rjava pokarbonatna tla
- kislj rjava tla
- ogljena tla, gleji

### 3. Talna globina:

- plitva
- srednja
- globoka

### 4. Vlažnostne razmere rastišča:

- sušno
- mokro
- sveže
- zamočvirjeno

### 5. Površje zemljišča:

- gladko
- rahlo razgibano
- močno razgibano
- skalovito

### 6. Mikroklima:

- topla
- srednja
- hladna

### 7. Gozdna združba ali ekološka enota (asociacija, subasociacija, facies):

BF nasad murehe in macesna  
10 15

OPIS ŠT: .....<sup>87</sup>.....

III. OPIS SESTOJEV

1) Stanje, zasnova in starost sestoja:

a) Stanje

- enodobni
- raznodobni
- grmišče

b) Zasnova

- dobra
- srednja
- slaba

c) Ocena starostnih struktur:

- debeljak
- drogovnjak
- letvenjak

mladije (gošča) - masad

2) Drevesna sestava:

a) Iglavci 70% in več:

- smreka / delno na Pov.
- bor
- macesen / več del Pov.

b) Listavci 70% in več:

- bukev
  - ✓ - hrast
  - ✓ - kostanj
  - beli gaber
  - vrba, topola,
  - jelša
- } prednost

c) Mešan gozd: (delež drev. vrst vpisujemo v %):

d) Zmes drevja:

- posamična      o
- skupinska      \*

Op.: Znake dodajamo ustreznim drevesnim vrstam

e) Vitalnost drevja:

- dobra +
- slaba -

OPIS ŠT: .....<sup>87</sup>.....

3) Sklep krošenj: (ocena od 0,1 - 1)

0,1 0,2 0,3 0,4 0,5 0,6 0,7 0,8 0,9 1

4) Dosedanje gospodarjenje in ocena potrebnosti gozdnogojitvenih ukrepov:

a) Dosedanje gospodarjenje:

- redno izvajano
- delno (neredno) izvajano
- ni izvajano

č) čas gojitv.ukrepanja:

- I. obdobje
- II. obdobje
- III. obdobje

c) Vrsta gojitv.ukrepov:

- mladje
- drogovnjak
- debeljak

5) Ocena lesnih donosov:

- lesna zaloga (m<sup>3</sup>/ha) : .....
- tehnični les (%): .....
- prostorski les (%): .....

6) Poškodbe v gozdnem prostoru:

- poškodbe drevja
- poškodbe tal
- poškodbe gozdnega roba
- bolezni, insekti ipd.
- erozija

OPIS ŠT: .....87.....

IV. PREDHODNI GOJITVENI IN PROSTORSKO UREDITVENI  
UKREPI

- A - sanitarna sečnja
- B - prva nega
- C - dopolnilna nega
- D - nega in vzdrževanje posebnih funkcij gozdnega prostora / *neupravljanje*
- E - biološka sanacija gozdnih površin
- F - vzdrževanje travnišč na gozdnih enklavah in robovih gozda
- G - vzdrževanje opreme
- H - nujne ureditve poti in steza
- I - tehnična sanacija

OPIS ŠT: .....<sup>87</sup>.....

V. POTENCIALNA RABA PROSTORA (OCENA):

- ① - sprehajanje
- ② - hoja
- 3 - gozdni tek
- 4 - igre v naravi
- 5 - poučni sprehodi
- 6 - kopanje, sončenje
- 7 - čolnarjenje
- 8 - ribolov
- 9 - vodno modelarstvo
- 10 - letalsko modelarstvo
- 11 - sankanje
- 12 - igre na snegu
- 13 - smučanje
- 14 - hoja in tek na smučeh
- 15 - drsanje in igre na ledu
- 16 - grajena igrišča
- 17 - rekreacijska ježa in drugi konjski športi
- 18 - strelstvo in lokostrelstvo
- 19 - taborništvo
- 20 - piknik prostori
- 21 - lov - popolna prepoved
- 22 - lov - sanitarni odstrel divjadi
- 23 - kolesarjenje
- 24 - urejena parkirišča

OPIS ŠT: .....<sup>87</sup>.....

- 25 - območja zasilnih bivališč
- 26 - "Robinzonska" igrišča (organizirana)
- 27 - območja in objekti naravne, kulturne in spomeniške dediščine
- 28 - potencialno nevarna območja
- 29 - območja ohranjanja prostorskih značilnosti
- 30 - postavitve zavetišč
- 31 - postavitve kurišč
- 32 - postavitve počivališč
- 33 - ureditev vodnih virov
- 34 - postavitve objektov za varstvo gozdnih živali
- 35 - postavitve objektov za informiranje in orientacijo obiskovalcev
- 36 - zavarovana območja

Po potrebi dodajamo gornjim ocenam še oceno o ustreznosti posameznih območij za neko dejavnost glede na letne čase in sicer pomeni:

- I. - zima
- II. - pomlad
- III. - poletje
- IV. - jesen

Izbranim ocenam dodajamo številke v oklepaju.



OPIS ST: .....<sup>87</sup>.....

## VI. CONIRANJE OPTIMALNE RABE PROSTORA

Predstavlja sintezo predhodnih ugotovitev in ocen ter predlog najustreznejše (optimalne) rabe prostora.

- Mediter nise rone Caubeyovega vha  
p phlogu n parkna na kulu.
- Vrednavaje razpredista
- Pod nekazji postanite telefonskih  
in elektranovodov (drogov!)

OPIS štey, : 88

OBMOČJE (LOKACIJA)

*Falvaldas polvagejvad relikvija Romska*

Datum: 20. 8. 87

Opisal: Z.S.

I. PRIKAZ STRUKTURE SEDANJE RABE PROSTORA

- Legenda h karti

- |   | š. št. b. |
|---|-----------|
| 1 - Območja kamnolomov, peskokopov, gramoznic, glinokopov, črpališč rečnega proda ipd.        | 11        |
| ② - Pomembnejši javni objekti v stiku z gozdnim prostorom zelenih površin / <i>hvaldu mt.</i> | 10        |
| 3 - Večji športni objekti v stiku z gozdnim prostorom zelenih površin                         | 21        |
| 4 - Pozidava in zapiranje gozdnega roba z urbanizacijo  | 8         |
| 5 - Oskrbovana rekreacijska (gostinska) območja   | 7         |
| 6 - Odprti prostori v gozdu in ob gozdnem robu  | 1         |
| ⑦ - Pešpoti in steze  | 9         |
| ⑧ - Ceste in <del>parkirišča</del>  | 20        |
| 9 - Območja naravnih in kulturnih spomenikov in vrednot                                       | 2         |
| 10 - Vodna črpališča  | 5         |
| 11 - Območja vodnih izvirov   | 18        |
| 12 - Vodna obrežja  | 17        |
| ⑬ - Razgledišča   | 24        |
| 14 - Posamično drevje in skupine dreves (živice) v kmetijskem prostoru                        | 3         |
| 15 - Območja brez znakov intenzivnejše rabe prostora (najbolj naravno ohranjena območja)      | 16        |
| ⑯ - <i>gozd</i>   |           |

OPIS ŠT: 88.....

## II. OPIS NARAVNIH RAZMER

### 1. Geološka podlaga

- apnenec
- dolomit, dolomitizirani apnenec
- silikati
- nanosi (aluvij, diluvij)

### 2. Talni tip:

- rendzina
- rjava pokarbonatna tla
- kisljaka tla
- ogljena tla, gleji

### 3. Talna globina:

- plitva
- srednja
- globoka

### 4. Vlažnostne razmere rastišča:

- sušno
- sveže (jarki, ravine)
- mokro
- zamočvirjeno

### 5. Površje zemljišča:

- gladko
- rahlo razgibano
- močno razgibano
- skalovito

### 6. Mikroklima:

- topla
- srednja
- hladna

### 7. Gozdna združba ali ekološka enota (asociacija, subsociacija, facies):

BF (Quercus - Castanetum) - stodolna kmetija  
brst, jarki, meha (puknes)

OPIS ŠT: ..... 88

III. OPIS SESTOJEV

1) Stanje, zasnova in starost sestoja:

a) Stanje

- enodobni
- raznodobni
- grmišče

b) Zasnova

- dobra
- srednja
- slaba

c) Ocena starostnih struktur:

- debeljak
- drogovnjak
- letvenjak
- mladje (gošča)

2) Drevesna sestava:

a) Iglavci 70% in več:

- smreka } 30%
- bor }
- macesen

b) Listavci 70% in več:

- bukev
- hrast
- kostanj
- beli gaber
- vrba, topola,
- jelša / jaluha

c) Mešan gozd: (delež drev. vrst vpisujemo v %):

d) Zmes drevja:

- posamična      o
- skupinska      \*

Op.: Znake dodajamo ustreznim drevesnim vrstam

e) Vitalnost drevja:

- dobra +
- slaba -

OPIS ŠT: .....<sup>88</sup>.....

3) Sklep krošenj: (ocena od 0,1 - 1)

0,1 0,2 0,3 0,4 0,5 0,6 **0,7** 0,8 0,9 1

4) Dosedanje gospodarjenje in ocena potrebnosti gozdnogojitvenih ukrepov:

a) Dosedanje gospodarjenje:

- redno izvajano
- delno (neredno) izvajano
- ni izvajano

č) Čas gojiv. ukrepanja:

- I. obdobje
- II. obdobje
- III. obdobje

c) Vrsta gojiv. ukrepov:

- mladje
- drogovnjak
- debeljak

5) Ocena lesnih donosov:

- lesna zaloga (m<sup>3</sup>/ha) : .....<sup>250</sup>.....
- tehnični les (%): .....<sup>70</sup>.....
- prostorski les (%): .....<sup>30</sup>.....

6) Poškodbe v gozdnem prostoru:

- poškodbe drevja
- poškodbe tal
- poškodbe gozdnega roba
- bolezni, insekti ipd.
- erozija

*/ krasnejer rali - muckus muckje!*

IV. PREDHODNI GOJITVENI IN PROSTORSKO UREDITVENI  
UKREPI

- A - sanitarna sečnja
- B - prva nega
- C - dopolnilna nega
- D - nega in vzdrževanje posebnih funkcij gozdnega prostora
- E - biološka sanacija gozdnih površin
- F - vzdrževanje travnišč na gozdnih enklavah in robovih gozda
- G - vzdrževanje opreme
- H - nujne ureditve poti in steza
- I - tehnična sanacija

OPIS ŠT: .....  
88

V. POTENCIALNA RABA PROSTORA (OCENA):

- ① - sprehajanje
- ② - hoja
- 3 - gozdni tek
- 4 - igre v naravi
- 5 - poučni sprehodi
- 6 - kopanje, sončenje
- 7 - čolnarjenje
- 8 - ribolov
- 9 - vodno modelarstvo
- 10 - letalsko modelarstvo
- 11 - sankanje
- 12 - igre na snegu
- 13 - smučanje
- 14 - hoja in tek na smučeh
- 15 - drsanje in igre na ledu
- 16 - grajena igrišča
- 17 - rekreacijska ježa in drugi konjski športi
- 18 - strelstvo in lokostrelstvo
- 19 - taborništvo
- 20 - piknik prostori
- 21 - lov - popolna prepoved
- 22 - lov - sanitarni odstrel divjadi
- 23 - kolesarjenje
- 24 - urejena parkirišča

OPIS ŠT: .....88.....

- 25 - območja zasilnih bivališč
- 26 - "Robinzonska" igrišča (organizirana)
- 27 - območja in objekti naravne, kulturne in spomeniške dediščine
- 28 - potencialno nevarna območja
- 29 - območja ohranjanja prostorskih značilnosti
- 30 - postavitve zavetišč
- 31 - postavitve kurišč
- 32 - postavitve počivališč
- 33 - ureditev vodnih virov
- 34 - postavitve objektov za varstvo gozdnih živali
- 35 - postavitve objektov za informiranje in orientacijo obiskovalcev
- 36 - zavarovana območja

Po potrebi dodajamo gornjim ocenam še oceno o ustreznosti posameznih območij za neko dejavnost glede na letne čase in sicer pomeni:

- I. - zima
- II. - pomlad
- III. - poletje
- IV. - jesen

Izbranim ocenam dodajamo številke v oklepaju.



OPIS ŠT: .....<sup>88</sup>.....

## VI. CONIRANJE OPTIMALNE RABE PROSTORA

Predstavlja sintezo predhodnih ugotovitev in ocen ter predlog najustreznejše (optimalne) rabe prostora.

- Črta koleskega centra s funkcijo povezave med komunikacijo in stanjem.

OPIS štey, : ... 89

OBMOČJE (LOKACIJA) Nadlog, J. polje Rožnica

Datum: 20. 7. 89

Opisal: Ž. S.

### I. PRIKAZ STRUKTURE SEDANJE RABE PROSTORA

- Legenda h karti

- |  | š. b. |
|--|-------|
| 1 - Območja kamnolomov, peskokopov, gramoznic, glinokopov, črpališč rečnega proda ipd.   | 11    |
| ② - Pomembnejši javni objekti v stiku z gozdnim prostorom zelenih površin / IGLG         | 10    |
| 3 - Večji športni objekti v stiku z gozdnim prostorom zelenih površin                    | 21    |
| ④ - Pozidava in zapiranje gozdnega roba z urbanizacijo                                   | 8     |
| 5 - Oskrbovana rekreacijska (gostinska) območja  | 7     |
| ⑥ - Odprti prostori v gozdu in ob gozdnem robu   | 1     |
| ⑦ - Pešpoti in steze   | 9     |
| 8 - Ceste in parkirišča  | 20    |
| 9 - Območja naravnih in kulturnih spomenikov in vrednot                                  | 2     |
| 10 - Vodna črpališča   | 5     |
| 11 - Območja vodnih izvirov  | 18    |
| 12 - Vodna obrežja   | 17    |
| 13 - Razgledišča   | 24    |
| 14 - Posamično drevje in skupine dreves (živice) v kmetijskem prostoru                   | 3     |
| 15 - Območja brez znakov intenzivnejše rabe prostora (najbolj naravno ohranjena območja) | 16    |

⑩ - gozd

OPIS ŠT: 89.....

## II. OPIS NARAVNIH RAZMER

### 1. Geološka podlaga

- apnenec  silikati
- dolomit, dolomitizirani apnenec  nanosi (aluvij, diluvij)

### 2. Talni tip:

- rendzina  kislja rjava tla
- rjava pokarbonatna tla  ogljena tla, gleji

### 3. Talna globina:

- plitva
- srednja
- globoka

### 4. Vlažnostne razmere rastišča:

- sušno  mokro
- sveže  zamočvirjeno

### 5. Površje zemljišča:

- gladko  močno razgibano
- rahlo razgibano  skalovito

### 6. Mikroklima:

- topla
- srednja
- hladna

### 7. Gozdna združba ali ekološka enota (asociacija, subsociacija, facies):

- 3F, stadij kustenja, hrasta,
- jarkli melha
- gobeni bor

OPIS ŠT: .....<sup>89</sup>.....

III. OPIS SESTOJEV

1) Stanje, zasnova in starost sestoja:

- |   |  |   |
|---|--|---|
| a) Stanje                                 | b) Zasnova                             | c) Ocena starostnih struktur:               |
| <input checked="" type="radio"/> enodobni | <input checked="" type="radio"/> dobra | - debeljak                                  |
| - raznodobni                              | - srednja                              | <input checked="" type="radio"/> drogovnjak |
| - grmišče                                 | - slaba                                | - letvenjak                                 |
|   |  | - mladje (gošča)                            |

2) Drevesna sestava:

- |                        |  |
|------------------------|--|
| a) Iglavci 70% in več: | b) Listavci 70% in več:                  |
| - smreka ✓             | ✓ - bukev                                |
| - bor ✓                | ✓ - hrast                                |
| - macesen              | <input checked="" type="radio"/> kostanj |
|                        | - beli gaber                             |
|                        | - vrba, topola,                          |
|                        | ✓ jelša jauli                            |

c) Mešan gozd: (delež drev. vrst vpisujemo v %):

d) Zmes drevja:

- posamična o
- skupinska \*

Op.: Znake dodajamo ustreznim drevesnim vrstam

e) Vitalnost drevja:

- dobra +
  - slaba -
- kostanjevo rahi - jauli*

OPIS ŠT: 89 .....

3) Sklep krošenj: (ocena od 0,1 - 1)

0,1 0,2 0,3 0,4 0,5  0,6 0,7 0,8 0,9 1

4) Dosedanje gospodarjenje in ocena potrebnosti gozdnogojitvenih ukrepov:

a) Dosedanje gospodarjenje:

- redno izvajano
- delno (neredno) izvajano
- ni izvajano

č) Čas gojiv. ukrepanja:

- I. obdobje
- II. obdobje
- III. obdobje

c) Vrsta gojiv. ukrepov:

- mladje
- drogovnjak
- debeljak

5) Ocena lesnih donosov:

- lesna zaloga (m<sup>3</sup>/ha) : ..... 200 .....
- tehnični les (%): ..... 80 .....
- prostorski les (%): ..... 20 .....

6) Poškodbe v gozdnem prostoru:

- poškodbe drevja / *konstantni postopki*
- poškodbe tal
- poškodbe gozdnega roba
- bolezni, insekti ipd. / *konstantni oreh*
- erozija

OPIS ŠT: .....89.....

IV. PREDHODNI GOJITVENI IN PROSTORSKO UREDITVENI  
UKREPI

- A - sanitarna sečnja
- B - prva nega
- C - dopolnilna nega
- D - nega in vzdrževanje posebnih funkcij gozdnega prostora
- E - biološka sanacija gozdnih površin
- F - vzdrževanje travišč na gozdnih enklavah in robovih gozda
- G - vzdrževanje opreme
- H - nujne ureditve poti in steza
- I - tehnična sanacija

OPIS ŠT: .....<sup>89</sup>.....

V. POTENCIALNA RABA PROSTORA (OCENA):

- ① - sprehajanje
- ② - hoja
- 3 - gozdni tek
- 4 - igre v naravi
- ⑤ - poučni sprehodi
- 6 - kopanje, sončenje
- 7 - čolnarjenje
- 8 - ribolov
- 9 - vodno modelarstvo
- 10 - letalsko modelarstvo
- 11 - sankanje
- 12 - igre na snegu
- 13 - smučanje
- 14 - hoja in tek na smučeh
- 15 - drsanje in igre na ledu
- 16 - grajena igrišča
- 17 - rekreacijska ježa in drugi konjski športi
- 18 - strelstvo in lokostrelstvo
- 19 - taborništvo
- 20 - piknik prostori
- 21 - lov - popolna prepoved
- 22 - lov - sanitarni odstrel divjadi
- 23 - kolesarjenje
- 24 - urejena parkirišča

OPIS ŠT: .....<sup>89</sup>.....

- 7 -

- 25 - območja zasilnih bivališč
- 26 - "Robinzonska" igrišča (organizirana)
- 27 - območja in objekti naravne, kulturne in spomeniške dediščine
- 28 - potencialno nevarna območja
- 29 - območja ohranjanja prostorskih značilnosti
- 30 - postavitve zavetišč
- 31 - postavitve kurišč
- 32 - postavitve počivališč
- 33 - ureditev vodnih virov
- 34 - postavitve objektov za varstvo gozdnih živali
- 35 - postavitve objektov za informiranje in orientacijo obiskovalcev
- 36 - zavarovana območja

Po potrebi dodajamo gornjim ocenam še oceno o ustreznosti posameznih območij za neko dejavnost glede na letne čase in sicer pomeni:

- I. - zima
- II. - pomlad
- III. - poletje
- IV. - jesen

Izbranim ocenam dodajamo številke v oklepaju.



OPIS ŠT: ...89....

## VI. KONIRANJE OPTIMALNE RABE PROSTORA

Predstavlja sintezo predhodnih ugotovitev in ocen ter predlog najustreznejše (optimalne) rabe prostora.

- Gredue vna kolesnega centra s parkiranjem na gredavskih inih obklatih
- Melodius stunje med kofinkom in kofus dolino.
- Pankcionalis poveravo s parkom ot je treba upostevati!

OPIS štey.: ..... 90

OBMOČJE (LOKACIJA) .....

iz območja nad Večno potjo  
Zivalski mt

Datum: ..... 20. X. 89

Opisal: ..... Š. S

### I. PRIKAZ STRUKTURE SEDANJE RABE PROSTORA

- Legenda h karti

	B.	št.b.
1 - Območja kamnolomov, peskokopov, gramoznic, glinokopov, črpališč rečnega proda ipd.	<input type="checkbox"/>	11
2 - Pomembnejši javni objekti v stiku z gozdnim prostorom zelenih površin / Zivalski mt	<input type="checkbox"/>	10
3 - Večji športni objekti v stiku z gozdnim prostorom zelenih površin	<input type="checkbox"/>	21
4 - Pozidava in zapiranje gozdnega roba z urbanizacijo	<input type="checkbox"/>	8
5 - Oskrbovana rekreacijska (gostinska) območja	<input type="checkbox"/>	7
6 - Odprti prostori v gozdu in ob gozdnem robu	<input type="checkbox"/>	1
7 - Pešpoti in steze	<input type="checkbox"/>	9
8 - Ceste in parkirišča	<input type="checkbox"/>	20
9 - Območja naravnih in kulturnih spomenikov in vrednot	<input type="checkbox"/>	2
10 - Vodna črpališča	<input type="checkbox"/>	5
11 - Območja vodnih izvirov	<input type="checkbox"/>	18
12 - Vodna obrežja	<input type="checkbox"/>	17
13 - Razgledišča	<input type="checkbox"/>	24
14 - Posamično drevje in skupine dreves (živice) v kmetijskem prostoru	<input type="checkbox"/>	3
15 - Območja brez znakov intenzivnejše rabe prostora (najbolj naravno ohranjena območja)	<input type="checkbox"/>	16
16 - gozd		

OPIS ŠT: .....<sup>90</sup>

## II. OPIS NARAVNIH RAZMER

### 1. Geološka podlaga

- apnenec
  - dolomit, dolomitizirani apnenec
- silikati
  - nanosi (aluvij, diluvij)

### 2. Taini tip:

- rendzina
  - rjava pokarbonatna tla
- kislja rjava tla
  - ogljena tla, gleji

### 3. Tla na globina:

- plitva
- srednja
- globoka

### 4. Vlažnostne razmere rastišča:

- sušno
- mokro
- sveže
- zamočvirjeno

### 5. Površje zemljišča:

- gladko
- močno razgibano
- rahlo razgibano
- skalovito

### 6. Mikroklima:

- topla
- srednja
- hladna

### 7. Gozdna združba ali ekološka enota (asociacija, subasociacija, facies):

BF, bor in stadijalne vrste - brez kostanj,  
podsadnja iglancov in listavcev

OPIS ŠT: <sup>90</sup>.....

III. OPIS SESTOJEV

1) Stanje, zasnova in starost sestoja:

a) Stanje

- enodobni
- raznodobni
- grmišče

b) Zasnova

- dobra
- srednja
- slaba

c) Ocena starostnih struktur:

- debeljak
- drogovnjak - *predrast*
- letvenjak
- mladje (gošča)

2) Drevesna sestava:

a) Iglavci 70% in več:

- smreka - *delno*
- bor *✓* - *veliki bor*
- macesen - *službne tuja*

b) Listavci 70% in več:

- bukev
- beli gaber
- 20%*  - hrast
- kostanj
- *rdeti hrast*
- vrba, topola, jelša

c) Mešan gozd: (delež drev. vrst vpisujemo v %):

d) Zmes drevja:

- posamična      o
- skupinska      \*

Op.: Znake dodajamo ustreznim drevesnim vrstam

e) Vitalnost drevja:

- dobra +
- slaba -

OPIS ŠT: ..... 90 .....

3) Sklep krošenj: (ocena od 0,1 - 1)

0,1 0,2 0,3 0,4 0,5 0,6 0,7 0,8 0,9 1

→ mestoma  
enklave

4) Dosedanje gospodarjenje in ocena potrebnosti gozdnogojitvenih ukrepov:

a) Dosedanje gospodarjenje:

- redno izvajano
- delno (neredno) izvajano
- ni izvajano

č) čas gojitv. ukrepanja:

- I. obdobje
- II. obdobje
- III. obdobje

c) Vrsta gojitv. ukrepov:

- mladje ✓ *betovjaki*
- drogovnjak
- debeljak

5) Ocena lesnih donosov:

- lesna zaloga (m<sup>3</sup>/ha) : ..... 50 .....
- tehnični les (%): ..... 80 .....
- prostorski les (%): ..... 20 .....

6) Poškodbe v gozdnem prostoru:

- poškodbe drevja
- poškodbe tal - *drice*
- poškodbe gozdnega roba
- bolezni, insekti ipd. / *korostarjen rak*
- erozija

OPIS ŠT: ..... 90 .....

IV. PREDHODNI GOJITVENI IN PROSTORSKO UREDITVENI  
UKREPI

- A - sanitarna sečnja
- B - prva nega
- C - dopolnilna nega
- D - nega in vzdrževanje posebnih funkcij gozdnega prostora *pregledista*
- E - biološka sanacija gozdnih površin
- F - vzdrževanje travnišč na gozdnih enklavah in robovih gozda / *redčevanje, ali odstranjevanje travnišč*
- G - vzdrževanje opreme
- H - nujne ureditve poti in steza
- I - tehnična sanacija

OPIS ŠT: .....<sup>90</sup>.....

V. POTENCIALNA RABA PROSTORA (OCENA):

- ① - sprehajanje
- ② - hoja
- 3 - gozdni tek
- 4 - igre v naravi
- ⑤ - poučni sprehodi
- 6 - kopanje, sončenje
- 7 - čolnarjenje
- 8 - ribolov
- 9 - vodno modelarstvo
- 10 - letalsko modelarstvo
- 11 - sankanje
- 12 - igre na snegu
- 13 - smučanje
- 14 - hoja in tek na smučeh
- 15 - drsanje in igre na ledu
- 16 - grajena igrišča
- 17 - rekreacijska ježa in drugi konjski športi
- 18 - strelstvo in lokostrelstvo
- 19 - taborništvo
- 20 - piknik prostori
- 21 - lov - popolna prepoved
- 22 - lov - sanitarni odstrel divjadi
- 23 - kolesarjenje
- 24 - urejena parkirišča

OPIS ŠT: .....90.....

- 25 - območja zasilnih bivališč
- 26 - "Robinzonska" igrišča (organizirana)
- 27 - območja in objekti naravne, kulturne in spomeniške dediščine
- 28 - potencialno nevarna območja
- 29 - območja ohranjanja prostorskih značilnosti
- 30 - postavitve zavetišč
- 31 - postavitve kurišč
- 32 - postavitve počivališč
- 33 - ureditev vodnih virov
- 34 - postavitve objektov za varstvo gozdnih živali
- 35 - postavitve objektov za informiranje in orientacijo obiskovalcev
- 36 - zavarovana območja

Po potrebi dodajamo gornjim ocenam še oceno o ustreznosti posameznih območij za neko cejavnost glede na letne čase in sicer pomeni:

- I. - zima
- II. - pomlad
- III. - poletje
- IV. - jesen

Izbranim ocenam dodajamo številke v oklepaju.



OPIS ŠT: <sup>90</sup>.....

## VI. CONIRANJE OPTIMALNE RABE PROSTORA
















Predstavlja sintezo predhodnih ugotovitev in ocen ter predlog najustreznejše (optimalne) rabe prostora.

- Godarski poznam s planim kvadrata  
centra
- Razgledne poverave med kornimi oblinami  
ni kornimi
- Utem poligon godarstva ni kvadrat

OPIS štey.: .....<sup>91</sup>.....  
 OBMOČJE (LOKACIJA) .....  
*Maki za 1616*  
*(zgodnji rob goščja)*

Datum: .....<sup>20 X 81</sup>.....  
 Opisal: .....*Žuža, Kurok*.....

I. PRIKAZ STRUKTURE SEDANJE RABE PROSTORA  
 - Legenda h karti

	B.	š.č.
1 - Območja kamnolomov, peskokopov, gramoznic, glinokopov, črpališč rečnega proda ipd.		11
2 - Pomembnejši javni objekti v stiku z gozdnim prostorom zelenih površin		10
3 - Večji športni objekti v stiku z gozdnim prostorom zelenih površin		21
④ - Pozidava in zapiranje gozdnega roba z urbanizacijo		8
5 - Oskrbovana rekreacijska (gostinska) območja		7
⑥ - Odprti prostori v gozdu in ob gozdnem robu		1
⑦ - Pešpoti in steze		9
8 - Ceste in parkirišča		20
9 - Območja naravnih in kulturnih spomenikov in vrednot		2
10 - Vodna črpališča		5
⑪ - Območja vodnih izvirov		18
12 - Vodna obrežja		17
13 - Razgledišča		24
14 - Posamično drevje in skupine dreves (živice) v kmetijskem prostoru		3
15 - Območja brez znakov intenzivnejše rabe prostora (najbolj naravno ohranjena območja)		16
⑫ - gozd		

OPIS ŠT: 91.....

## II. OPIS NARAVNIH RAZMER

### 1. Geološka podlaga

- apnenec  silikati
- dolomit, dolomitizirani apnenec  nanosi (aluvij, diluvij)

### 2. Talni tip:

- rendzina  kislja rjava tla
- rjava pokarbonatna tla  ogljena tla, gleji

### 3. Talna globina:

- plitva
- srednja
- globoka

### 4. Vlažnostne razmere rastišča:

- sušno  mokro *nestanava*
- sveže  zamočvirjeno

### 5. Površje zemljišča:

- gladko  močno razgibano
- rahlo razgibano  skalovito

### 6. Mikroklima:

- topla
- srednja
- hladna

### 7. Gozdna združba ali ekološka enota (asociacija, subsociacija, facies):

BF,

OPIS ŠT: <sup>91</sup>.....

III. OPIS SESTOJEV

1) Stanje, zasnova in starost sestoja:

- |   |            |   |
|---|------------|---|
| a) Stanje                                 | b) Zasnova | c) Ocena starostnih struktur:               |
| <input checked="" type="radio"/> enodobni | - dobra    | <input checked="" type="radio"/> debeljak   |
| - raznodobni                              | - srednja  | <input checked="" type="radio"/> drogovnjak |
| - grmišče                                 | - slaba    | - letvenjak                                 |
|   |            | - mladije (gošča)                           |

2) Drevesna sestava:

a) Iglavci 70% in več:

- smreka
- bor
- macesen

b) Listavci 70% in več:

- bukev
- hrast
- kostanj
- beli gaber
- vrba, topola,
- jelša

c) Mešan gozd: (delež drev. vrst vpisujemo v %):

d) Zmes drevja:

- posamična      o
- skupinska      \*

Op.: Znake dodajamo ustreznim  
drevesnim vrstam

e) Vitalnost drevja:

- dobra +
- slaba -

OPIS ŠT: .....<sup>91</sup>.....

3) Sklep krošenj: (ocena od 0,1 - 1)

0,1 0,2 0,3 0,4 0,5 0,6 0,7 0,8 0,9 1

4) Došedanje gospodarjenje in ocena potrebnosti gozdnogojitvenih ukrepov:

a) Dosedanje gospodarjenje:

- redno izvajano
- delno (neredno) izvajano
- ni izvajano

č) čas gojitv. ukrepanja:

- I. obdobje
- II. obdobje
- III. obdobje

c) Vrsta gojitv. ukrepov:

- mladje
- drogovnjak
- debeljak

5) Ocena lesnih donosov:

- lesna zaloga (m<sup>3</sup>/ha) : .....<sup>200</sup>.....
- tehnični les (%): .....<sup>70</sup>.....
- prostorski les (%): .....<sup>30</sup>.....

6) Poškodbe v gozdnem prostoru:

- poškodbe drevja
- poškodbe tal
- poškodbe gozdnega roba
- bolezni, insekti ipd.
- erozija

IV. PREDHODNI GOJITVENI IN PROSTORSKO UREDITVENI  
UKREPI

- A - sanitarna sečnja
- B - prva nega
- C - dopolnilna nega
- D - nega in vzdrževanje posebnih funkcij gozdnega prostora
- E - biološka sanacija gozdnih površin
- F - vzdrževanje travnišč na gozdnih enklavah in robovih gozda
- G - vzdrževanje opreme
- H - nujne ureditve poti in steza
- I - tehnična sanacija

OPIS ŠT: .....<sup>91</sup>.....

V. POTENCIALNA RABA PROSTORA (OCENA):

- ① - sprehajanje
- ② - hoja
- 3 - gozdni tek
- 4 - igre v naravi
- ⑤ - poučni sprehodi
- 6 - kopanje, sončenje
- 7 - čolnarjenje
- 8 - ribolov
- 9 - vodno modelarstvo
- 10 - letalsko modelarstvo
- 11 - sankanje
- 12 - igre na snegu
- 13 - smučanje
- 14 - hoja in tek na smučeh
- 15 - drsanje in igre na ledu
- 16 - grajena igrišča
- 17 - rekreacijska ježa in drugi konjski športi
- 18 - strelstvo in lokostrelstvo
- 19 - taborništvo
- 20 - piknik prostori
- 21 - lov - popolna prepoved
- 22 - lov - sanitarni odstrel divjadi
- 23 - kolesarjenje
- 24 - urejena parkirišča

OPIS ŠT: .....<sup>91</sup>.....

- 25 - območja zasilnih bivališč
- 26 - "Robinzonska" igrišča (organizirana)
- 27 - območja in objekti naravne, kulturne in spomeniške cediščine
- 28 - potencialno nevarna območja
- 29 - območja ohranjanja prostorskih značilnosti
- 30 - postavitve zavetišč
- 31 - postavitve kurišč
- 32 - postavitve počivališč
- 33 - ureditev vodnih virov
- 34 - postavitve objektov za varstvo gozdnih živali
- 35 - postavitve objektov za informiranje in orientacijo obiskovalcev
- 36 - zavarovana območja

Po potrebi dodajamo gornjim ocenam še oceno o ustreznosti posameznih območij za neko dejavnost glede na letne čase in sicer pomeni:

- I. - zima
- II. - pomlad
- III. - poletje
- IV. - jesen

Izbranim ocenam dodajamo številke v oklepaju.



OPIS ŠT: <sup>91</sup>.....

### VI. CONIRANJE OPTIMALNE RABE PROSTORA

Predstavlja sintezo predhodnih ugotovitev in ocen ter predlog najustreznejše (optimalne) rabe prostora.

- Podrobni načrt ureditve inštitutskega parka
- poravnava + navedbe (priloge) je  
opisane prilož.

