

OPIS štey, : 9  
OBMOČJE (LOKACIJA) ob glinšču, J. od žv. mta

Datum: 1. IV. 81  
Opisal: Jovita, kmole

I. PRIKAZ STRUKTURE SEDANJE RABE PROSTORA  
- Legenda h karti

- |  | š. št. b. |
|--|-----------|
| 1 - Območja kamnolomov, peskokopov, gramoznic, glinokopov, črpališč rečnega proda ipd.   | 11        |
| 2 - Pomembnejši javni objekti v stiku z gozdnim prostorom zelenih površin.               | 10        |
| 3 - Večji športni objekti v stiku z gozdnim prostorom zelenih površin                    | 21        |
| 4 - Pozidava in zapiranje gozdnega roba z urbanizacijo                                   | 8         |
| 5 - Oskrbovana rekreacijska (gostinska) območja  | 7         |
| 6 - Odprti prostori v gozdu in ob gozdnem robu   | 1         |
| 7 - Pešpoti in steze   | 9         |
| 8 - Ceste in parkirišča  | 20        |
| 9 - Območja naravnih in kulturnih spomenikov in vrednot                                  | 2         |
| 10 - Vodna črpališča   | 5         |
| 11 - Območja vodnih izvirov  | 18        |
| 12 - Vodna obrežja   | 17        |
| 13 - Razgledišča   | 24        |
| 14 - Posamično drevje in skupine dreves (živice) v kmetijskem prostoru                   | 3         |
| 15 - Območja brez znakov intenzivnejše rabe prostora (najbolj naravno ohranjena območja) | 16        |

16 - gozd

OPIS ŠT: <sup>9</sup>.....

## II. OPIS NARAVNIH RAZMER

### 1. Geološka podlaga

- apnenec
- dolomit, dolomitizirani apnenec
- silikati
- nanosi (aluvij, diluvij)

### 2. Talni tip:

- rendzina
- rjava pokarbonatna tla
- kisljava tla
- ogljena tla, gleji

### 3. Talna globina:

- plitva
- srednja
- globoka

### 4. Vlažnostne razmere rastišča:

- sušno
- mokro
- sveže
- zamočvirjeno

### 5. Površje zemljišča:

- gladko
- močno razgibano
- rahlo razgibano
- skalovito

### 6. Mikroklima:

- topla
- srednja
- hladna

### 7. Gozdna združba ali ekološka enota (asociacija, subasociacija, facies):

*Quercus glutinosa, platan, RC*

OPIS ŠT: ...<sup>9</sup>.....

III. OPIS SESTOJEV

1) Stanje, zasnova in starost sestoja:

a) Stanje

- enodobni
- raznodobni
- grmišče

b) Zasnova

- dobra
- srednja
- slaba

c) Ocena starostnih struktur:

- debeljak
- drogovnjak
- letvenjak
- mladje (gošča)

2) Drevesna sestava:

a) Iglavci 70% in več:

- smreka
- bor
- macesen

b) Listavci 70% in več:

- bukev
- hrast
- kostanj
- beli gaber
- vrba, topola,
- jelša

c) Mešan gozd: (delež drev. vrst vpisujemo v %):

d) Zmes drevja:

- posamična      o
- skupinska      \*

Op.: Znake dodajamo ustreznim drevesnim vrstam

e) Vitalnost drevja:

- dobra +
- slaba -

OPIS ŠT: .....<sup>9</sup>.....

3) Sklep krošenj: (ocena od 0,1 - 1)

0,1 0,2 0,3 0,4 **0,5** 0,6 0,7 0,8 0,9 1

4) Dosedanje gospodarjenje in ocena potrebnosti gozdnogojitvenih ukrepov:

a) Dosedanje gospodarjenje:

- redno izvajano
- o** delno (neredno) izvajano
- ni izvajano

č) čas gojitv. ukrepanja:

- I. obdobje
- II. obdobje
- o** III. obdobje

c) Vrsta gojitv. ukrepov:


- mladje
- o** drogovnjak
- debeljak

5) Ocena lesnih donosov:

- lesna zaloga (m<sup>3</sup>/ha) : .....<sup>40</sup>.....
- tehnični les (%): .....<sup>60</sup>.....
- prostorski les (%): .....<sup>40</sup>.....

6) Poškodbe v gozdnem prostoru:

- poškodbe drevja
- poškodbe tal
- poškodbe gozdnega roba
- bolezni, insekti ipd.
- erozija



OPIS ŠT: .....<sup>9</sup>.....

IV. PREDHODNI GOJITVENI IN PROSTORSKO UREDITVENI  
UKREPI

- A - sanitarna sečnja
- B - prva nega
- C - dopolnilna nega
- D - nega in vzdrževanje posebnih funkcij gozdnega prostora
- E - biološka sanacija gozdnih površin
- F - vzdrževanje travnišč na gozdnih enklavah in robovih gozda
- G - vzdrževanje opreme
- H - nujne ureditve poti in steza
- I - tehnična sanacija

OPIS ŠT: .....<sup>9</sup>.....

V. POTENCIALNA RABA PROSTORA (OCENA):

- 1 - sprehajanje
- 2 - hoja
- 3 - gozdni tek
- 4 - igre v naravi
- 5 - poučni sprehodi
- 6 - kopanje, sončenje
- 7 - čolnarjenje
- 8 - ribolov
- 9 - vodno modelarstvo
- 10 - letalsko modelarstvo
- 11 - sankanje
- 12 - igre na snegu
- 13 - smučanje
- 14 - hoja in tek na smučeh
- 15 - drsanje in igre na ledu
- 16 - grajena igrišča
- 17 - rekreacijska ježa in drugi konjski športi
- 18 - strelstvo in lokostrelstvo
- 19 - taborništvo
- 20 - piknik prostori
- 21 - lov - popolna prepoved
- 22 - lov - sanitarni odstrel divjadi
- 23 - kolesarjenje
- 24 - urejena parkirišča

OPIS ŠT: .....<sup>9</sup>.....

- 25 - območja zasilnih bivališč
- 26 - "Robinzonska" igrišča (organizirana)
- 27 - območja in objekti naravne, kulturne in spomeniške dediščine
- 28 - potencialno nevarna območja
- 29 - območja ohranjanja prostorskih značilnosti
- 30 - postavitve zavetišč
- 31 - postavitve kurišč
- 32 - postavitve počivališč
- 33 - ureditev vodnih virov
- 34 - postavitve objektov za varstvo gozdnih živali
- 35 - postavitve objektov za informiranje in orientacijo obiskovalcev
- 36 - zavarovana območja

Po potrebi dodajamo gornjim ocenam še oceno o ustreznosti posameznih območij za neko dejavnost glede na letne čase in sicer pomeni:

- I. - zima
- II. - pomlad
- III. - poletje
- IV. - jesen

Izbranim ocenam dodajamo številke v oklepaju.

OPIS ŠT: ...<sup>9</sup>.....

## VI. KONIRANJE OPTIMALNE RABE PROSTORA

Predstavlja sintezo predhodnih ugotovitev in ocen ter predlog najustreznejše (optimalne) rabe prostora.

Program usklajen s programom obnove za  
Rusevico.



OPIS štey.: 10  
OBMOČJE (LOKACIJA) Ob glinsu in gozdu otocih med travnik

Datum: 1. X 91  
Opisal: Jurka Luvsh

I. PRIKAZ STRUKTURE SEDANJE RABE PROSTORA  
- Legenda h karti

	Št.	št.b.
1 - Območja kamnolomov, peskokopov, gramoznic, glinokopov, črpališč rečnega proda ipd.		11
2 - Pomembnejši javni objekti v stiku z gozdnim prostorom zelenih površin		10
3 - Večji športni objekti v stiku z gozdnim prostorom zelenih površin		21
4 - Pozidava in zapiranje gozdnega roba z urbanizacijo		8
5 - Oskrbovana rekreacijska (gostinska) območja		7
⑥ - Odprti prostori v gozdu in ob gozdnem robu		1
7 - Pešpoti in steze		9
8 - Ceste in parkirišča		20
9 - Območja naravnih in kulturnih spomenikov in vrednot		2
10 - Vodna črpališča		5
11 - Območja vodnih izvirov		18
12 - Vodna obrežja		17
13 - Razgledišča		24
14 - Posamično drevje in skupine dreves (živice) v kmetijskem prostoru		3
15 - Območja brez znakov intenzivnejše rabe prostora (najbolj naravno ohranjena območja)		16

OPIS ŠT: <sup>10</sup>.....

## I.I. OPIS NARAVNIH RAZMER

### 1. Geološka podlaga

- apnenec
- dolomit, dolomitizirani apnenec
- silikati
- nanosi (aluvij, diluvij)

### 2. Talni tip:

- rendzina
- rjava pokarbonatna tla
- kislja rjava tla
- ogljena tla, gleji

### 3. Talna globina:

- plitva
- srednja
- globoka

### 4. Vlažnostne razmere rastišča:

- sušno
- sveže
- mokro
- zamočvirjeno

### 5. Površje zemljišča:

- gladko
- rahlo razgibano
- močno razgibano
- skalovito

### 6. Mikroklima:

- topla
- srednja
- hladna

### 7. Gozdna združba ali ekološka enota (asociacija, subsociacija, facies):

RC najbolj razširjena oblika, meja s QCC

OPIS ŠT: .....<sup>10</sup>.....

III. OPIS SESTOJEV

1) Stanje, zasnova in starost sestoja:

a) Stanje

- enodobni
- raznodobni
- grmišče

b) Zasnova

- dobra
- srednja
- slaba

c) Ocena starostnih struktur:

- debeljak
- drogovnjak
- letvenjak
- mladje (gošča)

2) Drevesna sestava:

a) Iglavci 70% in več:

- smreka
- bor
- macesen

b) Listavci 70% in več:

- bukev
- hrast
- kostanj
- beli gaber
- vrba, topola,
- jelša

c) Mešan gozd: (delež drev. vrst vpisujemo v %):

d) Zmes drevja:

- posamična      o
- skupinska      \*

Op.: Znake dodajamo ustreznim drevesnim vrstam

e) Vitalnost drevja:

- dobra +
- slaba -

OPIS ŠT: <sup>10</sup>.....

3) Sklep krošenj: (ocena od 0,1 - 1)

0,1 0,2 0,3 0,4 0,5 0,6 0,7 0,8 0,9 1

4) Dosedanje gospodarjenje in ocena potrebnosti gozdnogojitvenih ukrepov:

a) Dosedanje gospodarjenje:

- redno izvajano
- delno (neredno) izvajano
- ni izvajano

č) Čas gojiv. ukrepanja:

- I. obdobje
- II. obdobje
- III. obdobje

c) Vrsta gojiv. ukrepov:

- mladje
- drogovnjak
- debeljak

5) Ocena lesnih donosov:

- lesna zaloga (m<sup>3</sup>/ha) : .....<sup>30</sup>.....
- tehnični les (%): .....<sup>40</sup>.....
- prostorski les (%): .....<sup>60</sup>.....

6) Poškodbe v gozdnem prostoru:

- poškodbe drevja - *obtočevnost na robu*
- poškodbe tal
- poškodbe gozdnega roba
- bolezni, insekti ipd.
- erozija

OPIS ŠT: 10.....

IV. PREDHODNI GOJITVENI IN PROSTORSKO UREDITVENI  
UKREPI

- A - sanitarna sečnja
- B - prva nega
- C - dopolnilna nega
- D - nega in vzdrževanje posebnih funkcij gozdnega prostora
- E - biološka sanacija gozdnih površin
- F - vzdrževanje travnišč na gozdnih enklavah in rotovih gozda
- G - vzdrževanje opreme
- H - nujne ureditve poti in steza
- I - tehnična sanacija

OPIS ŠT: .....<sup>10</sup>

V. POTENCIALNA RABA PROSTORA (OCENA):

- 1 - sprehajanje
- 2 - hoja
- 3 - gozdni tek
- 4 - igre v naravi
- 5 - poučni sprehodi
- 6 - kopanje, sončenje
- 7 - čolnarjenje
- 8 - ribolov
- 9 - vodno modelarstvo
- 10 - letalsko modelarstvo
- 11 - sankanje
- 12 - igre na snegu
- 13 - smučanje
- 14 - hoja in tek na smučeh
- 15 - drsanje in igre na ledu
- 16 - grajena igrišča
- 17 - rekreacijska ježa in drugi konjski športi
- 18 - strelstvo in lokostrelstvo
- 19 - taborništvo
- 20 - piknik prostori
- 21 - lov - popolna prepoved
- 22 - lov - sanitarni odstrel divjadi
- 23 - kolesarjenje
- 24 - urejena parkirišča

OPIS ŠT: .....<sup>10</sup>.....

- 25 - območja zasilnih bivališč
- 26 - "Robinzonska" igrišča (organizirana)
- 27 - območja in objekti naravne, kulturne in spomeniške dediščine
- 28 - potencialno nevarna območja
- 29 - območja ohranjanja prostorskih značilnosti
- 30 - postavitve zavetišč
- 31 - postavitve kurišč
- 32 - postavitve počivališč
- 33 - ureditev vodnih virov
- 34 - postavitve objektov za varstvo gozdnih živali
- 35 - postavitve objektov za informiranje in orientacijo obiskovalcev
- 36 - zavarovana območja

Po potrebi dodajamo gornjim ocenam še oceno o ustreznosti posameznih območij za neko dejavnost glede na letne čase in sicer pomeni:

- I. - zima
- II. - pomlad
- III. - poletje
- IV. - jesen

Izbranim ocenam dodajamo številke v oklepaju.

OPIS ŠT: ...<sup>10</sup>.....

## VI. CONIRANJE OPTIMALNE RABE PROSTORA

Predstavlja sintezo predhodnih ugotovitev in ocen ter predlog naj-  
ustreznejše (optimalne) rabe prostora.

logam Biološkega oddelka



OPIS štey.: ...<sup>11</sup>.....

OBMOČJE (LOKACIJA) *Pod Favalinim mrtom*  
*(Kobilovaška steza)*

Datum: *1. IX. 81*.....

Opisal: *B. P.*.....

I. PRIKAZ STRUKTURE SEDANJE RABE PROSTORA

- Legenda h karti

	B.	št.b.
1 - Območja kamnolomov, peskokopov, gramoznic, glinokopov, črpališč rečnega proda ipd.	<input type="checkbox"/>	11
2 - Pomembnejši javni objekti v stiku z gozdnim prostorom zelenih površin	<input type="checkbox"/>	10
3 - Večji športni objekti v stiku z gozdnim prostorom zelenih površin	<input type="checkbox"/>	21
4 - Pozidava in zapiranje gozdnega roba z urbanizacijo	<input type="checkbox"/>	8
5 - Oskrbovana rekreacijska (gostinska) območja	<input type="checkbox"/>	7
6 - Odprti prostori v gozdu in ob gozdnem robu	<input type="checkbox"/>	1
7 - Pešpoti in steze	<input type="checkbox"/>	9
8 - Ceste in parkirišča	<input type="checkbox"/>	20
9 - Območja naravnih in kulturnih spomenikov in vrednot	<input type="checkbox"/>	2
10 - Vodna črpališča	<input type="checkbox"/>	5
11 - Območja vodnih izvirov	<input type="checkbox"/>	18
12 - Vodna obrežja	<input type="checkbox"/>	17
13 - Razgledišča	<input type="checkbox"/>	24
14 - Posamično drevje in skupine dreves (živice) v kmetijskem prostoru	<input type="checkbox"/>	3
15 - Območja brez znakov intenzivnejše rabe prostora (najbolj naravno ohranjena območja)	<input type="checkbox"/>	16

*16) gozd*

OPIS ŠT: ..11.....

## II. OPIS NARAVNIH RAZMER

### 1. Geološka podlaga

- apnenec
- dolomit, dolomitizirani apnenec
- silikati
- nanosi (aluvij, diluvij)

### 2. Talni tip:

- rendzina
- rjava pokarbonatna tla
- kislj rjava tla
- ogljena tla, gleji

### 3. Talna globina:

- plitva
- srednja
- globoka

### 4. Vlažnostne razmere rastišča:

- sušno
- sveže
- mokro
- zamočvirjeno

### 5. Površje zemljišča:

- gladko
- rahlo razgibano
- močno razgibano
- skalovito

### 6. Mikroklima:

- topla
- srednja
- hladna

### 7. Gozdna združba ali ekološka enota (asociacija, subsociacija, facies):

RC, vlažnejša varianta ↔

OPIS ŠT: <sup>11</sup>.....

### III. OPIS SESTOJEV

#### 1) Stanje, zasnova in starost sestoja:

##### a) Stanje

- enodobni
- raznodobni
- grmišče

##### b) Zasnova

- dobra
- srednja
- slaba

##### c) Ocena starostnih struktur:

- debeljak
- drogovnjak
- letvenjak
- mladje (gošča)

#### 2) Drevesna sestava:

##### a) Iglavci 70% in več:

- smreka
- bor
- macesen

##### b) Listavci 70% in več:

- bukev
- hrast
- kostanj
- beli gaber
- vrba, topola,
- jelša

##### c) Mešan gozd: (delež drev. vrst vpisujemo v %):

*Rdeči bor 60%*  
*hrast, kostanj, leska, jelša 40%*

##### d) Zmes drevja:

- posamična      o
- skupinska      \*

Op.: Znake dodajamo ustreznim drevesnim vrstam

##### e) Vitalnost drevja:

- dobra +
- slaba -

*- Srednja*

OPIS ŠT: ..11.....

3) Sklep krošenj: (ocena od 0,1 - 1)

0,1 0,2 0,3 0,4 0,5 0,6 0,7 0,8 0,9 1

4) Dosedanje gospodarjenje in ocena potrebnosti gozdnogojitvenih ukrepov:

a) Dosedanje gospodarjenje:

- redno izvajano
- delno (neredno) izvajano
- ni izvajano

č) Čas gojitv. ukrepanja:

- I. obdobje
- II. obdobje
- III. obdobje

c) Vrsta gojitv. ukrepov:

- mladje
- drogovnjak
- debeljak

5) Ocena lesnih donosov:

- lesna zaloga (m<sup>3</sup>/ha) : ..... 30 .....
- tehnični les (%): ..... 30 .....
- prostorski les (%): ..... 70 .....

6) Poškodbe v gozdnem prostoru:

- poškodbe drevja
- poškodbe tal
- poškodbe gozdnega roba
- bolezni, insekti ipd.
- erozija



OPIS ŠT: .....<sup>11</sup>.....

IV. PREDHODNI GOJITVENI IN PROSTORSKO UREDITVENI  
UKREPI

- A - sanitarna sečnja
- B - prva nega
- C - dopolnilna nega
- D - nega in vzdrževanje posebnih funkcij gozdnega prostora
- E - biološka sanacija gozdnih površin
- F - vzdrževanje travnišč na gozdnih enklavah in robovih gozda
- G - vzdrževanje opreme
- H - nujne ureditve poti in steza
- I - tehnična sanacija

OPIS ŠT: .....<sup>11</sup>.....

V. POTENCIALNA RABA PROSTORA (OCENA):

- 1 - sprehajanje
- 2 - hoja
- 3 - gozdni tek
- 4 - igre v naravi
- 5 - poučni sprehodi
- 6 - kopanje, sončenje
- 7 - čolnarjenje
- 8 - ribolov
- 9 - vodno modelarstvo
- 10 - letalsko modelarstvo
- 11 - sankanje
- 12 - igre na snegu
- 13 - smučanje
- 14 - hoja in tek na smučeh
- 15 - drsanje in igre na ledu
- 16 - grajena igrišča
- 17 - rekreacijska ježa in drugi konjski športi
- 18 - strelstvo in lokostrelstvo
- 19 - taborništvo
- 20 - piknik prostori
- 21 - lov - popolna prepoved
- 22 - lov - sanitarni odstrel divjadi
- 23 - kolesarjenje
- 24 - urejena parkirišča

OPIS ŠT: .....<sup>41</sup>.....

- 25 - območja zasilnih bivališč
- 26 - "Robinzonska" igrišča (organizirana)
- 27 - območja in objekti naravne, kulturne in spomeniške dediščine
- 28 - potencialno nevarna območja
- 29 - območja ohranjanja prostorskih značilnosti
- 30 - postavitve zavetišč
- 31 - postavitve kurišč
- 32 - postavitve počivališč
- 33 - ureditev vodnih virov
- 34 - postavitve objektov za varstvo gozdnih živali
- 35 - postavitve objektov za informiranje in orientacijo obiskovalcev
- 36 - zavarovana območja

Po potrebi dodajamo gornjim ocenam še oceno o ustreznosti posameznih območij za neko dejavnost glede na letne čase in sicer pomeni:

- I. - zima
- II. - pomlad
- III. - poletje
- IV. - jesen

Izbranim ocenam dodajamo številke v oklepaju.

OPIS ŠT: .....<sup>11</sup>.....

## VI. CONIRANJE OPTIMALNE RABE PROSTORA

Predstavlja sintezo predhodnih ugotovitev in ocen ter predlog najustreznejše (optimalne) rabe prostora.

*Rygam Biološka centra*



OPIS štey.: 12.....

OBMOČJE (LOKACIJA) *kečesto in vobesavlje*  
*potjo pred Rožnikovom*  
*(R. vobesavlje ml.)*

Datum: 2. IX 81.....  
Opisal: *Zrta, Kuzla*.....

I. PRIKAZ STRUKTURE SEDANJE RABE PROSTORA  
- Legenda h karti

	št. b.
1 - Območja kamnolomov, peskokopov, gramoznic, glinokopov, črpališč rečnega proda ipd.	11
2 - Pomembnejši javni objekti v stiku z gozdnim prostorom zelenih površin	10
3 - Večji športni objekti v stiku z gozdnim prostorom zelenih površin	21
4 - Pozidava in zapiranje gozdnega roba z urbanizacijo	8
5 - Oskrbovana rekreacijska (gostinska) območja	7
6 - Odprti prostori v gozdu in ob gozdnem robu	1
7 - Pešpoti in steze	9
8 - Ceste in parkirišča	20
9 - Območja naravnih in kulturnih spomenikov in vrednot	2
10 - Vodna črpališča	5
11 - Območja vodnih izvirov	18
12 - Vodna obrežja	17
13 - Razgledišča	24
14 - Posamično drevje in skupine dreves (živice) v kmetijskem prostoru	3
15 - Območja brez znakov intenzivnejše rabe prostora (najbolj naravno ohranjena območja)	16

*16 - gozd*

OPIS ŠT: <sup>12</sup>.....

## II. OPIS NARAVNIH RAZMER

### 1. Geološka podlaga

- apnenec
- dolomit, dolomitizirani apnenec
- silikati
- nanosi (aluvij, diluvij)

### 2. Talni tip:

- rendzina
- rjava pokarbonatna tla
- kislj rjava tla
- ogljena tla, gleji

### 3. Talna globina:

- plitva
- srednja
- globoka

### 4. Vlažnostne razmere rastišča:

- sušno
- mokro
- sveže
- zamočvirjeno

### 5. Površje zemljišča:

- gladko
- rahlo razgibano
- močno razgibano
- skalovito

### 6. Mikroklima:

- topla
- srednja
- hladna

### 7. Gozdna združba ali ekološka enota (asociacija, subasociacija, facies):

RC *ovčja pšlica*, *trski elementi* AC

OPIS ŠT: ...<sup>12</sup>.....

III. OPIS SESTOJEV

1) Stanje, zasnova in starost sestoja:

a) Stanje

- enodobni
- raznodobni
- grmišče

b) Zasnova

- dobra
- srednja
- slaba

c) Ocena starostnih struktur:

- debeljak
- drogovnjak
- letvenjak
- mladje (gošča)

2) Drevesna sestava:

a) Iglavci 70% in več:

- ✓ - smreka
- bor
- macesen

b) Listavci 70% in več:

- bukev
- hrast
- kostanj
- beli gaber
- vrba, topola,
- jelša
- Ojave,*

c) Mešan gozd: (delež drev. vrst vpisujemo v %):

d) Zmes drevja:

- posamična      o
- skupinska      \*

Op.: Znake dodajamo ustreznim drevesnim vrstam

e) Vitalnost drevja:

- dobra +
- slaba -

OPIS ŠT: .....<sup>12</sup>.....

3) Sklep krošenj: (ocena od 0,1 - 1)

0,1 0,2 0,3 0,4 0,5 0,6 0,7 0,8 0,9 1

4) Dosedanje gospodarjenje in ocena potrebnosti gozdnogojitvenih ukrepov:

a) Dosedanje gospodarjenje:

- redno izvajano
- delno (neredno) izvajano
- ni izvajano

č) Čas gojitv. ukrepanja:

- I. obdobje - *vesta! kolus. jst.*
- II. obdobje
- III. obdobje

c) Vrsta gojitv. ukrepov:

- mladje
- drogovnjak
- debeljak

5) Ocena lesnih donosov:

- lesna zaloga (m<sup>3</sup>/ha) : .....<sup>150</sup>.....
- tehnični les (%): .....<sup>70%</sup>.....
- prostorski les (%): .....<sup>30</sup>.....

6) Poškodbe v gozdnem prostoru:

- poškodbe drevja
- poškodbe tal
- poškodbe gozdnega roba ~~○~~
- bolezni, insekti ipd.
- erozija

OPIS ŠT: .....<sup>12</sup>.....

IV. PREDHODNI GOJITVENI IN PROSTORSKO UREDITVENI  
UKREPI

- A - sanitarna sečnja
- B - prva nega
- C - dopolnilna nega
- D - nega in vzdrževanje posebnih funkcij gozdnega prostora - *cestni rob*
- E - biološka sanacija gozdnih površin
- F - vzdrževanje travnišč na gozdnih enklavah in robovih gozda
- G - vzdrževanje opreme
- H - nujne ureditve poti in steza
- I - tehnična sanacija

OPIS ŠT: .....<sup>12</sup>.....

V. POTENCIALNA RABA PROSTORA (OCENA):

- 1 - sprehajanje
- 2 - hoja
- 3 - gozdni tek
- 4 - igre v naravi
- 5 - poučni sprehodi
- 6 - kopanje, sončenje
- 7 - čolnarjenje
- 8 - ribolov
- 9 - vodno modelarstvo
- 10 - letalsko modelarstvo
- 11 - sankanje
- 12 - igre na snegu
- 13 - smučanje
- 14 - hoja in tek na smučeh
- 15 - drsanje in igre na ledu
- 16 - grajena igrišča
- 17 - rekreacijska ježa in drugi konjski športi
- 18 - strelstvo in lokostrelstvo
- 19 - taborništvo
- 20 - piknik prostori
- 21 - lov - popolna prepoved
- 22 - lov - sanitarni odstrel divjadi
- 23 - kolesarjenje
- 24 - urejena parkirišča

OPIS ŠT: .....<sup>12</sup>.....

- 25 - območja zasilnih bivališč
- 26 - "Robinzonska" igrišča (organizirana)
- 27 - območja in objekti naravne, kulturne in spomeniške dediščine
- 28 - potencialno nevarna območja
- 29 - območja ohranjanja prostorskih značilnosti
- 30 - postavitve zavetišč
- 31 - postavitve kurišč
- 32 - postavitve počivališč
- 33 - ureditev vodnih virov
- 34 - postavitve objektov za varstvo gozdnih živali
- 35 - postavitve objektov za informiranje in orientacijo obiskovalcev
- 36 - zavarovana območja

37) preostali restorji

Po potrebi dodajamo gornjim ocenam še oceno o ustreznosti posameznih območij za neko dejavnost glede na letne čase in sicer pomeni:

- I. - zima
- II. - pomlad
- III. - poletje
- IV. - jesen

Izbranim ocenam dodajamo številke v oklepaju.

OPIS ŠT: <sup>12</sup>.....

## VI. KONIRANJE OPTIMALNE RABE PROSTORA

Predstavlja sintezo predhodnih ugotovitev in ocen ter predlog najustreznejše (optimalne) rabe prostora.

*Program klobotnega centra - občinski center!*



OPIS štey,; ..... 13

- 1 -

OBMOČJE (LOKACIJA) Zapusta gmajna

Datum: 2 IX 81.  
Opisal: Jozef, Fuško

### I. PRIKAZ STRUKTURE SEDANJE RABE PROSTORA

- Legenda h karti

	B.	št. b.
1 - Območja kamnolomov, peskokopov, gramoznic, glinokopov, črpališč rečnega proda ipd.	<input type="checkbox"/>	11
2 - Pomembnejši javni objekti v stiku z gozdnim prostorom zelenih površin	<input type="checkbox"/>	10
3 - Večji športni objekti v stiku z gozdnim prostorom zelenih površin	<input type="checkbox"/>	21
4 - Pozidava in zapiranje gozdnega roba z urbanizacijo	<input type="checkbox"/>	8
5 - Oskrbovana rekreacijska (gostinska) območja	<input type="checkbox"/>	7
6 - Odprti prostori v gozdu in ob gozdnem robu	<input type="checkbox"/>	1
7 - Pešpoti in steze	<input type="checkbox"/>	9
8 - Ceste in parkirišča	<input type="checkbox"/>	20
9 - Območja naravnih in kulturnih spomenikov in vrednot	<input type="checkbox"/>	2
10 - Vodna črpališča	<input type="checkbox"/>	5
11 - Območja vodnih izvirov	<input type="checkbox"/>	18
12 - Vodna obrežja	<input type="checkbox"/>	17
13 - Razgledišča	<input type="checkbox"/>	24
14 - Posamično drevje in skupine dreves (živice) v kmetijskem prostoru	<input type="checkbox"/>	3
15 - Območja brez znakov intenzivnejše rabe prostora (najbolj naravno ohranjena območja)	<input type="checkbox"/>	16

16 - gozd

17 - kmetijski prostor (DV, +PV) -

OPIS ŠT: .....<sup>13</sup>.....

## II. OPIS NARAVNIH RAZMER

### 1. Geološka podlaga

- apnenec
- dolomit, dolomitizirani apnenec
- silikati
- nanosi (aluvijski, diluvij)

### 2. Talni tip:

- rendzina
- rjava pokarbonatna tla
- kisljaka rjava tla
- ogljena tla, gleji

### 3. Talna globina:

- plitva
- srednja
- globoka

### 4. Vlažnostne razmere rastišča:

- sušno
- sveže
- mokro
- zamočvirjeno

### 5. Površje zemljišča:

- gladko
- rahlo razgibano
- močno razgibano
- skalovito

### 6. Mikroklima:

- topla
- srednja
- hladna

### 7. Gozdna združba ali ekološka enota (asociacija, subsociacija, facies):

MP su tipična

OPIS ŠT: .....<sup>13</sup>.....

### III. OPIS SESTOJEV

#### 1) Stanje, zasnova in starost sestoja:

- |   |  |   |
|---|--|---|
| a) Stanje                                 | b) Zasnova                             | c) Ocena starostnih struktur:               |
| <input checked="" type="radio"/> enodobni | <input checked="" type="radio"/> dobra | - debeljak                                  |
| - raznodobni                              | - srednja                              | <input checked="" type="radio"/> drogovnjak |
| - grmišče                                 | - slaba                                | - letvenjak                                 |
|   |  | - mladje (gošča)                            |

#### 2) Drevesna sestava:

##### a) Iglavci 70% in več:

- smreka
- bor
- macesen

##### b) Listavci 70% in več:

- |   |                 |
|---|-----------------|
| - bukev                                   | - beli gaber    |
| <input checked="" type="checkbox"/> hrast | - vrba, topola, |
| - kostanj                                 | jelša           |

##### c) Mešan gozd: (delež drev. vrst vpisujemo v %):

##### d) Zmes drevja:

- |  |   |
|--|---|
| <input checked="" type="radio"/> posamična | o |
| - skupinska                                | * |

Op.: Znake dodajamo ustreznim drevesnim vrstam

##### e) Vitalnost drevja:

- dobra +
- slaba -

OPIS ŠT: <sup>13</sup>.....

3) Sklep krošenj: (ocena od 0,1 - 1)

0,1 0,2 0,3 0,4 0,5 0,6 0,7 0,8 0,9 1

4) Dosedanje gospodarjenje in ocena potrebnosti gozdnogojitvenih ukrepov:

a) Dosedanje gospodarjenje:

- redno izvajano
- delno (neredno) izvajano
- ni izvajano

č) Čas gojitv. ukrepanja:

- I. obdobje
- II. obdobje
- III. obdobje

c) Vrsta gojitv. ukrepov:

- mladje
- drogovnjak
- debeljak

*odpade iz gospodarjenja*

5) Ocena lesnih donosov:

- lesna zaloga (m<sup>3</sup>/ha) : .....
- tehnični les (%): .....
- prostorski les (%): .....

*ukrepi za oblikovanje*

*posol*

6) Poškodbe v gozdnem prostoru:

- poškodbe drevja
- poškodbe tal
- poškodbe gozdnega roba
- bolezni, insekti ipd.
- erozija

OPIS ŠT: .....<sup>14</sup>.....

IV. PREDHODNI GOJITVENI IN PROSTORSKO UREDITVENI  
UKREPI

- A - sanitarna sečnja
- B - prva nega
- C - dopolnilna nega
- D - nega in vzdrževanje posebnih funkcij gozdnega prostora
- E - biološka sanacija gozdnih površin
- F - vzdrževanje travnišč na gozdnih enklavah in robovih gozda
- G - vzdrževanje opreme
- H - nujne ureditve poti in steza
- I - tehnična sanacija

OPIS ŠT: .....<sup>13</sup>.....

V. POTENCIALNA RABA PROSTORA (OCENA):

- 1 - sprehajanje
- 2 - hoja
- 3 - gozdni tek
- 4 - igre v naravi
- 5 - poučni sprehodi
- 6 - kopanje, sončenje
- 7 - čolnarjenje
- 8 - ribolov
- 9 - vodno modelarstvo
- 10 - letalsko modelarstvo
- 11 - sankanje
- 12 - igre na snegu
- 13 - smučanje
- 14 - hoja in tek na smučeh
- 15 - drsanje in igre na ledu
- 16 - grajena igrišča
- 17 - rekreacijska ježa in drugi konjski športi
- 18 - strelstvo in lokostrelstvo
- 19 - taborništvo
- 20 - piknik prostori
- 21 - lov - popolna prepoved
- 22 - lov - sanitarni odstrel divjadi
- 23 - kolesarjenje
- 24 - urejena parkirišča

OPIS ŠT: ...<sup>13</sup>.....

- 25 - območja zasilnih bivališč
- 26 - "Robinzonska" igrišča (organizirana)
- 27 - območja in objekti naravne, kulturne in spomeniške dediščine
- 28 - potencialno nevarna območja
- 29 - območja ohranjanja prostorskih značilnosti
- 30 - postavitve zavetišč
- 31 - postavitve kurišč
- 32 - postavitve počivališč
- 33 - ureditev vodnih virov
- 34 - postavitve objektov za varstvo gozdnih živali
- 35 - postavitve objektov za informiranje in orientacijo obiskovalcev
- 36 - zavarovana območja

37 - natori, pliščnice - pod daljnovidni

Po potrebi dodajamo gornjim ocenam še oceno o ustreznosti posameznih območij za neko dejavnost glede na letne čase in sicer pomeni:

- I. - zima
- II. - pomlad
- III. - poletje
- IV. - jesen

Izbranim ocenam dodajamo številke v oklepaju.

OPIS ŠT: <sup>13</sup>.....

## VI. CONIRANJE OPTIMALNE RABE PROSTORA

Predstavlja sintezo predhodnih ugotovitev in ocen ter predlog najustreznejše (optimalne) rabe prostora.

Športno rekreacijsko območje Zagorč, deloma  
obširne pod kmetiji



OPIS štey,; ...<sup>14</sup>.....

OBMOČJE (LOKACIJA) ...*Fajusta gmajna*.....

Datum: *2. IX. 91*  
Opisal: *Kučič, Fojta*

I. PRIKAZ STRUKTURE SEDANJE RABE PROSTORA

- Legenda h karti

- |  | š. št. b. |
|--|-----------|
| 1 - Območja kamnolomov, peskokopov, gramoznic, glinokopov, črpališč rečnega proda ipd.   | 11        |
| 2 - Pomembnejši javni objekti v stiku z gozdnim prostorom zelenih površin                | 10        |
| 3 - Večji športni objekti v stiku z gozdnim prostorom zelenih površin                    | 21        |
| ④ 4 - Pozidava in zapiranje gozdnega roba z urbanizacijo                                 | 8         |
| 5 - Oskrbovana rekreacijska (gostinska) območja  | 7         |
| ⑥ 6 - Odprti prostori v gozdu in ob gozdnem robu   | 1         |
| 7 - Pešpoti in steze   | 9         |
| 8 - Ceste in parkirišča  | 20        |
| 9 - Območja naravnih in kulturnih spomenikov in vrednot                                  | 2         |
| 10 - Vodna črpališča   | 5         |
| 11 - Območja vodnih izvirov  | 18        |
| 12 - Vodna obrežja   | 17        |
| 13 - Razgledišča   | 24        |
| 14 - Posamično drevje in skupine dreves (živice) v kmetijskem prostoru                   | 3         |
| 15 - Območja brez znakov intenzivnejše rabe prostora (najbolj naravno ohranjena območja) | 16        |

①⑥ - grad

OPIS ŠT: <sup>14</sup>.....

## II. OPIS NARAVNIH RAZMER

### 1. Geološka podlaga

- apnenec
- dolomit, dolomitizirani apnenec
- silikati
- nanosi (aluvijski, diluvij)

### 2. Talni tip:

- rendzina
- rjava pokarbonatna tla
- kisljaka rjava tla
- ogljena tla, gleji

### 3. Talna globina:

- plitva
- srednja
- globoka

### 4. Vlažnostne razmere rastišča:

- sušno
- mokro
- sveže
- zamočvirjeno

### 5. Površje zemljišča:

- gladko
- rahlo razgibano
- močno razgibano
- skalovito

### 6. Mikroklima:

- topla
- srednja
- hladna

### 7. Gozdna združba ali ekološka enota (asociacija, subsociacija, facies):

BF, prives bre, masl kostanj, hles

OPIS ŠT: .....<sup>14</sup>.....

III. OPIS SESTOJEV

1) Stanje, zasnova in starost sestoja:

a) Stanje

- enodobni
- raznodobni
- grmišče

b) Zasnova

- dobra
- srednja
- slaba

c) Ocena starostnih struktur:

- debeljak
- drogovnjak
- letvenjak
- mladje (gošča)

2) Drevesna sestava:

a) Iglavci 70% in več:

- smreka
- bor
- macesen

b) Listavci 70% in več:

- bukev
- hrast
- kostanj
- beli gaber
- vrba, topola,
- jelša

c) Mešan gozd: (delež drev. vrst vpisujemo v %):

60/40,  
bo, sm / ko, hr, bu

d) Zmes drevja:

- posamična      o
- skupinska      \*

Op.: Znake dodajamo ustreznim drevesnim vrstam

e) Vitalnost drevja:

- dobra +
- slaba -

OPIS ŠT: .....<sup>14</sup>.....

3) Sklep krošenj: (ocena od 0,1 - 1)

0,1 0,2 0,3 0,4 0,5 0,6 0,7  0,8 0,9 1

4) Dosedanje gospodarjenje in ocena potrebnosti gozdnogojitvenih ukrepov:

a) Dosedanje gospodarjenje:

- redno izvajano
- delno (neredno) izvajano
- ni izvajano

č) čas gojiv. ukrepanja:

- I. obdobje
- II. obdobje
- III. obdobje

c) Vrsta gojiv. ukrepov:

- mladje
- drogovnjak
- debeljak

5) Ocena lesnih donosov:

- lesna zaloga (m<sup>3</sup>/ha) : .....<sup>180</sup>.....
- tehnični les (%): .....<sup>70</sup>.....
- prostorski les (%): .....<sup>30</sup>.....

6) Poškodbe v gozdnem prostoru:

- poškodbe drevja - *dibla vstolekava*
- poškodbe tal - *teptanost*
- poškodbe gozdnega roba
- bolezni, insekti ipd.
- erozija
-

OPIS ŠT: ...<sup>14</sup>.....

IV. PREDHODNI GOJITVENI IN PROSTORSKO UREDITVENI  
UKREPI

- (A) - sanitarna sečnja
- B - prva nega
- (C) - dopolnilna nega
- D - nega in vzdrževanje posebnih funkcij gozdnega prostora
- E - biološka sanacija gozdnih površin
- F - vzdrževanje travnišč na gozdnih enklavah in robovih gozda
- G - vzdrževanje opreme
- H - nujne ureditve poti in steza
- I - tehnična sanacija

OPIS ŠT: .....<sup>14</sup>.....

V. POTENCIALNA RABA PROSTORA (OCENA):

- ① - sprehajanje
- 2 - hoja
- 3 - gozdni tek
- ④ - igre v naravi
- 5 - poučni sprehodi
- 6 - kopanje, sončenje
- 7 - čolnarjenje
- 8 - ribolov
- 9 - vodno modelarstvo
- 10 - letalsko modelarstvo
- 11 - sankanje
- 12 - igre na snegu
- 13 - smučanje
- 14 - hoja in tek na smučeh
- 15 - drsanje in igre na ledu
- 16 - grajena igrišča
- 17 - rekreacijska ježa in drugi konjski športi
- 18 - strelstvo in lokostrelstvo
- 19 - taborništvo
- 20 - piknik prostori
- 21 - lov - popolna prepoved
- 22 - lov - sanitarni odstrel divjadi
- 23 - kolesarjenje
- 24 - urejena parkirišča

OPIS ŠT: .....<sup>14</sup>.....

- 25 - območja zasilnih bivališč
- 26 - "Robinzonska" igrišča (organizirana)
- 27 - območja in objekti naravne, kulturne in spomeniške dediščine
- 28 - potencialno nevarna območja
- 29 - območja ohranjanja prostorskih značilnosti
- 30 - postavitve zavetišč
- 31 - postavitve kurišč
- 32 - postavitve počivališč
- 33 - ureditev vodnih virov
- 34 - postavitve objektov za varstvo gozdnih živali
- 35 - postavitve objektov za informiranje in orientacijo obiskovalcev
- 36 - zavarovana območja

Po potrebi dodajamo gornjim ocenam še oceno o ustreznosti posameznih območij za neko dejavnost glede na letne čase in sicer pomeni:

- I. - zima
- II. - pomlad
- III. - poletje
- IV. - jesen

Izbranim ocenam dodajamo številke v oklepaju.

OPIS ŠT: .....<sup>14</sup>.....

## VI. CONIRANJE OPTIMALNE RABE PROSTORA

Predstavlja sintezo predhodnih ugotovitev in ocen ter predlog najustreznejše (optimalne) rabe prostora.

*Funkcionalne poslovne namene*



OPIS štey,; ...15...

OBMOČJE (LOKACIJA) *Vilovci pri Pečani (glinokopa)*

Datum: *3. IX. 87*  
Opisal: *Jožeta Kurok*

I. PRIKAZ STRUKTURE SEDANJE RABE PROSTORA  
- Legenda h karti

	B.	št.b.
1 - Območja kamnolomov, peskokopov, gramoznic, glinokopov, črpališč rečnega proda ipd.	<input type="checkbox"/>	11
2 - Pomembnejši javni objekti v stiku z gozdnim prostorom zelenih površin	<input type="checkbox"/>	10
3 - Večji športni objekti v stiku z gozdnim prostorom zelenih površin	<input type="checkbox"/>	21
④ - Pozidava in zapiranje gozdnega roba z urbanizacijo	<input type="checkbox"/>	8
5 - Oskrbovana rekreacijska (gostinska) območja	<input type="checkbox"/>	7
⑥ - Odprti prostori v gozdu in ob gozdnem robu	<input type="checkbox"/>	1
7 - Pešpoti in steze	<input type="checkbox"/>	9
8 - Ceste in parkirišča	<input type="checkbox"/>	20
9 - Območja naravnih in kulturnih spomenikov in vrednot	<input type="checkbox"/>	2
10 - Vodna črpališča	<input type="checkbox"/>	5
11 - Območja vodnih izvirov	<input type="checkbox"/>	18
12 - Vodna obrežja	<input type="checkbox"/>	17
13 - Razgledišča	<input type="checkbox"/>	24
14 - Posamično drevje in skupine dreves (živice) v kmetijskem prostoru	<input type="checkbox"/>	3
15 - Območja brez znakov intenzivnejše rabe prostora (najbolj naravno ohranjena območja)	<input type="checkbox"/>	16

*16 - gozd*

OPIS ŠT: .....<sup>15</sup>

## II. OPIS NARAVNIH RAZMER

### 1. Geološka podlaga

- apnenec
  - dolomit, dolomitizirani apnenec
- silikati  
- nanosi (aluvij, diluvij)

### 2. Talni tip:

- rendzina
  - rjava pokarbonatna tla
- kislja rjava tla  
- ogljena tla, gleji

### 3. Talna globina:

- plitva
- srednja
- globoka

### 4. Vlažnostne razmere rastišča:

- sušno
- mokro
- sveže
- zamočvirjeno

### 5. Površje zemljišča:

- gladko
- močno razgibano
- rahlo razgibano
- skalovito

### 6. Mikroklima:

- topla
- srednja
- hladna

### 7. Gozdna združba ali ekološka enota (asociacija, subasociacija, facies):

BF, prirodni pes OC

OPIS ŠT: ..... ↗

### III. OPIS SESTOJEV

#### 1) Stanje, zasnova in starost sestoja:

##### a) Stanje

- enodobni
- raznodobni
- grmišče

##### b) Zasnova

- dobra
- srednja
- slaba

##### c) Ocena starostnih struktur:

- debeljak
- drogovnjak
- letvenjak
- mladje (gošča)

#### 2) Drevesna sestava:

##### a) Iglavci 70% in več:

- smreka
- bor
- macesen

##### b) Listavci 70% in več:

- bukev
- hrast
- kostanj
- beli gaber
- vrba, topola, jelša

##### c) Mešan gozd: (delež drev. vrst vpisujemo v %):

##### d) Zmes drevja:

- posamična      o
- skupinska      \*

Op.: Znake dodajamo ustreznim drevesnim vrstam

##### e) Vitalnost drevja:

- dobra +
- slaba -

OPIS ŠT: <sup>15</sup> .....

3) Sklep krošenj: (ocena od 0,1 - 1)

0,1 0,2 0,3 0,4 0,5 0,6 0,7 **0,8** 0,9 1

4) Dosedanje gospodarjenje in ocena potrebnosti gozdnogojitvenih ukrepov:

a) Dosedanje gospodarjenje:

- redno izvajano
- delno (neredno) izvajano
- ni izvajano

č) Čas gojitv. ukrepanja:

- I. obdobje
- II. obdobje
- III. obdobje

c) Vrsta gojitv. ukrepov:

- mladje
- drogovnjak
- debeljak

5) Ocena lesnih donosov:

- lesna zaloga (m<sup>3</sup>/ha) : ..... **250** .....
- tehnični les (%): ..... **60** .....
- prostorski les (%): ..... **40** .....

6) Poškodbe v gozdnem prostoru:

- poškodbe drevja - *deloma* - *debla*
- poškodbe tal - *teptanje*
- poškodbe gozdnega roba
- bolezni, insekti ipd.
- erozija

OPIS ŠT: 10.....

IV. PREDHODNI GOJITVENI IN PROSTORSKO UREDITVENI  
UKREPI

- A - sanitarna sečnja
- B - prva nega
- C - dopolnilna nega
- D - nega in vzdrževanje posebnih funkcij gozdnega prostora - *muja s poudarom*
- E - biološka sanacija gozdnih površin
- F - vzdrževanje travnišč na gozdnih enklavah in robovih gozda
- G - vzdrževanje opreme
- H - nujne ureditve poti in steza
- I - tehnična sanacija

OPIS ŠT: .....<sup>15</sup>.....

V. POTENCIALNA RABA PROSTORA (OCENA):

- 1 - sprehajanje
- 2 - hoja
- 3 - gozdni tek
- ④ - igre v naravi
- ⑤ - poučni sprehodi
- 6 - kopanje, sončenje
- 7 - čolnarjenje
- 8 - ribolov
- 9 - vodno modelarstvo
- 10 - letalsko modelarstvo
- 11 - sankanje
- 12 - igre na snegu
- 13 - smučanje
- 14 - hoja in tek na smučeh
- 15 - drsanje in igre na ledu
- 16 - grajena igrišča
- 17 - rekreacijska ježa in drugi konjski športi
- 18 - strelstvo in lokostrelstvo
- 19 - taborništvo
- 20 - piknik prostori
- 21 - lov - popolna prepoved
- 22 - lov - sanitarni odstrel divjadi
- 23 - kolesarjenje
- 24 - urejena parkirišča

OPIS ŠT: .....<sup>10</sup>.....

- 25 - območja zasilnih bivališč
- 26 - "Robinzonska" igrišča (organizirana)
- 27 - območja in objekti naravne, kulturne in spomeniške dediščine
- 28 - potencialno nevarna območja
- 29 - območja ohranjanja prostorskih značilnosti
- 30 - postavitve zavetišč
- 31 - postavitve kurišč
- 32 - postavitve počivališč
- 33 - ureditev vodnih virov
- 34 - postavitve objektov za varstvo gozdnih živali
- 35 - postavitve objektov za informiranje in orientacijo obiskovalcev
- 36 - zavarovana območja

Po potrebi dodajamo gornjim ocenam še oceno o ustreznosti posameznih območij za neko dejavnost glede na letne čase in sicer pomeni:

- I. - zima
- II. - pomlad
- III. - poletje
- IV. - jesen

Izbranim ocenam dodajamo številke v oklepaju.

OPIS ŠT: <sup>15</sup>.....

## VI. KONIRANJE OPTIMALNE RABE PROSTORA

Predstavlja sintezo predhodnih ugotovitev in ocen ter predlog najustreznejše (optimalne) rabe prostora.

*Funkcionalni prostor maselja tkivni*



OPIS štey.; ... 16 ...  
OBMOČJE (LOKACIJA) ... Velenci .....

Datum: 3. IX .....  
Opisal: Frída Anvle .....

I. PRIKAZ STRUKTURE SEDANJE RABE PROSTORA  
- Legenda h karti

- |  | B. | št. b. |
|--|----|--------|
| ① - Območja kamnolomov, peskokopov, gramoznic, glinokopov, črpališč rečnega proda ipd.   |    | 11     |
| 2 - Pomembnejši javni objekti v stiku z gozdnim prostorom zelenih površin                |    | 10     |
| 3 - Večji športni objekti v stiku z gozdnim prostorom zelenih površin                    |    | 21     |
| ④ - Pozidava in zapiranje gozdnega roba z urbanizacijo                                   |    | 8      |
| 5 - Oskrbovana rekreacijska (gostinska) območja  |    | 7      |
| 6 - Odprti prostori v gozdu in ob gozdnem robu   |    | 1      |
| ⑦ - Pešpoti in steze   |    | 9      |
| 8 - Ceste in parkirišča  |    | 20     |
| 9 - Območja naravnih in kulturnih spomenikov in vrednot                                  |    | 2      |
| 10 - Vodna črpališča   |    | 5      |
| 11 - Območja vodnih izvirov  |    | 18     |
| 12 - Vodna obrežja   |    | 17     |
| 13 - Razgledišča   |    | 24     |
| 14 - Posamično drevje in skupine dreves (živice) v kmetijskem prostoru                   |    | 3      |
| 15 - Območja brez znakov intenzivnejše rabe prostora (najbolj naravno ohranjena območja) |    | 16     |

- ①⑥ - gozd

OPIS ŠT: <sup>16</sup>.....

## II. OPIS NARAVNIH RAZMER

### 1. Geološka podlaga

- apnenec
  - dolomit, dolomitizirani apnenec
- silikati
  - nanosi (aluvijski, diluvij)

### 2. Talni tip:

- rendzina
  - rjava pokarbonatna tla
- kisljaka rjava tla
  - oglejena tla, gleji

### 3. Talna globina:

- plitva
- srednja
- globoka

### 4. Vlažnostne razmere rastišča:

- sušno
- mokro
- sveže
- zamočvirjeno

### 5. Površje zemljišča:

- gladko
- močno razgibano
- rahlo razgibano
- skalovito

### 6. Mikroklima:

- topla
- srednja
- hladna

### 7. Gozdna združba ali ekološka enota (asociacija, subasociacija, facies):

BF / ace, nasadi

OPIS ŠT: 16.....

III. OPIS SESTOJEV

1) Stanje, zasnova in starost sestoja:

- |   |  |  |
|---|--|--|
| a) Stanje                                 | b) Zasnova                             | c) Ocena starostnih struktur:              |
| <input checked="" type="radio"/> enodobni | <input checked="" type="radio"/> dobra | - debeljak                                 |
| - raznodobni                              | - srednja                              | - drogovnjak                               |
| - grmišče                                 | - slaba                                | <input checked="" type="radio"/> letvenjak |
|   |  | - mladje (gošča)                           |

2) Drevesna sestava:

a) Iglavci 70% in več:

- smreka
- bor
- macesen

b) Listavci 70% in več:

- bukev
- hrast
- kostanj
- beli gaber
- vrba, topola,
- jelša

c) Mešan gozd: (delež drev. vrst vpisujemo v %):

50/50

igl : rd bo, z bo, tuja, sm

list : hr, ko, ga, rd hrast, breza, jerebika, bukev, rd javor

d) Zmes drevja:

- |  |         |
|--|---------|
| <input checked="" type="radio"/> posamična | o       |
| ✓ - skupinska                              | * delno |

Op.: Znake dodajamo ustreznim drevesnim vrstam

e) Vitalnost drevja:

- |  |   |
|--|---|
| <input checked="" type="radio"/> dobra | + |
| - slaba                                | - |

OPIS ŠT: ...<sup>16</sup>.....

3) Sklep krošenj: (ocena od 0,1 - 1)

0,1 0,2 0,3 0,4 0,5 0,6 0,7 0,8 0,9  1

4) Dosedanje gospodarjenje in ocena potrebnosti gozdnogojitvenih ukrepov:

a) Dosedanje gospodarjenje:

- redno izvajano
- delno (neredno) izvajano
- ni izvajano

č) Čas gojitv. ukrepanja:

- I. obdobje
- II. obdobje
- III. obdobje

c) Vrsta gojitv. ukrepov:

- mladje
- drogovnjak  detvenjak
- debeljak

5) Ocena lesnih donosov:

- lesna zaloga (m<sup>3</sup>/ha) : .....<sup>20</sup>.....
- tehnični les (%): .....<sup>10</sup>.....
- prostorski les (%): .....<sup>90</sup>.....

6) Poškodbe v gozdnem prostoru:

- poškodbe drevja
- poškodbe tal - delovna
- poškodbe gozdnega roba
- bolezni, insekti ipd.
- erozija
- odlaganje sneti

OPIS ŠT: ..... 16 .....

IV. PREDHODNI GOJITVENI IN PROSTORSKO UREDITVENI  
UKREPI

- A - sanitarna sečnja
- B - prva nega
- C - dopolnilna nega
- D - nega in vzdrževanje posebnih funkcij gozdnega prostora
- E - biološka sanacija gozdnih površin
- F - vzdrževanje travnišč na gozdnih enklavah in robovih gozda
- G - vzdrževanje opreme
- H - nujne ureditve poti in steza
- I - tehnična sanacija

OPIS ŠT: .....16.....

V. POTENCIALNA RABA PROSTORA (OCENA):

- 1 - sprehajanje
- 2 - hoja
- 3 - gozdni tek
- 4 - igre v naravi
- 5 - poučni sprehodi
- 6 - kopanje, sončenje
- 7 - čolnarjenje
- 8 - ribolov
- 9 - vodno modelarstvo
- 10 - letalsko modelarstvo
- 11 - sankanje
- 12 - igre na snegu
- 13 - smučanje
- 14 - hoja in tek na smučeh
- 15 - drsanje in igre na ledu
- 16 - grajena igrišča
- 17 - rekreacijska ježa in drugi konjski športi
- 18 - strelstvo in lokostrelstvo
- 19 - taborništvo
- 20 - piknik prostori
- 21 - lov - popolna prepoved
- 22 - lov - sanitarni odstrel divjadi
- 23 - kolesarjenje
- 24 - urejena parkirišča

- 25 - območja zasilnih bivališč
- 26 - "Robinzonska" igrišča (organizirana)
- 27 - območja in objekti naravne, kulturne in spomeniške dediščine
- 28 - potencialno nevarna območja
- 29 - območja ohranjanja prostorskih značilnosti
- 30 - postavitve zavetišč
- 31 - postavitve kurišč
- 32 - postavitve počivališč
- 33 - ureditev vodnih virov
- 34 - postavitve objektov za varstvo gozdnih živali
- 35 - postavitve objektov za informiranje in orientacijo obiskovalcev
- 36 - zavarovana območja

Po potrebi dodajamo gornjim ocenam še oceno o ustreznosti posameznih območij za neko dejavnost glede na letne čase in sicer pomeni:

- I. - zima
- II. - pomlad
- III. - poletje
- IV. - jesen

Izbranim ocenam dodajamo številke v oklepaju.

OPIS ŠT: .....<sup>16</sup>

## VI. CONIRANJE OPTIMALNE RABE PROSTORA

Predstavlja sintezo predhodnih ugotovitev in ocen ter predlog najustreznejše (optimalne) rabe prostora.

*Podobni mediterani program - funkcionalne  
površine Velencei*



OPIS štey.: 17

Datum: 3. IX. 91  
Opisal: Zvezla Anuoh

OBMOČJE (LOKACIJA) Vrhnica - gl. vzhod

I. PRIKAZ STRUKTURE SEDANJE RABE PROSTORA

- Legenda h karti

- |  | B.                       | št.b. |
|--|--------------------------|-------|
| 1 - Območja kamnolomov, peskokopov, gramoznic, glinokopov, črpališč rečnega proda ipd.   | <input type="checkbox"/> | 11    |
| 2 - Pomembnejši javni objekti v stiku z gozdnim prostorom zelenih površin                | <input type="checkbox"/> | 10    |
| 3 - Večji športni objekti v stiku z gozdnim prostorom zelenih površin                    | <input type="checkbox"/> | 21    |
| 4 - Pozidava in zapiranje gozdnega roba z urbanizacijo <i>diloma</i>                     | <input type="checkbox"/> | 8     |
| 5 - Oskrbovana rekreacijska (gostinska) območja  | <input type="checkbox"/> | 7     |
| 6 - Odprti prostori v gozdu in ob gozdnem robu   | <input type="checkbox"/> | 1     |
| 7 - Pešpoti in steze   | <input type="checkbox"/> | 9     |
| 8 - Ceste in parkirišča  | <input type="checkbox"/> | 20    |
| 9 - Območja naravnih in kulturnih spomenikov in vrednot                                  | <input type="checkbox"/> | 2     |
| 10 - Vodna črpališča   | <input type="checkbox"/> | 5     |
| 11 - Območja vodnih izvirov  | <input type="checkbox"/> | 18    |
| 12 - Vodna obrežja   | <input type="checkbox"/> | 17    |
| 13 - Razgledišča   | <input type="checkbox"/> | 24    |
| 14 - Posamično drevje in skupine dreves (živice) v kmetijskem prostoru                   | <input type="checkbox"/> | 3     |
| 15 - Območja brez znakov intenzivnejše rabe prostora (najbolj naravno ohranjena območja) | <input type="checkbox"/> | 16    |

OPIS ŠT: .....<sup>17</sup>

## II. OPIS NARAVNIH RAZMER

### 1. Geološka podlaga

- apnenec
  - dolomit, dolomitizirani apnenec
- silikati
  - nanosi (aluvij, diluvij)

### 2. Talni tip:

- rendzina
  - rjava pokarbonatna tla
- kislja rjava tla
  - ogljena tla, gleji

### 3. Talna globina:

- plitva
- srednja
- globoka

### 4. Vlažnostne razmere rastišča:

- sušno
  - mokro
- sveže
  - zamočvirjeno

### 5. Površje zemljišča:

- gladko
  - močno razgibano
- rahlo razgibano
  - skalovito

### 6. Mikroklima:

- topla
- srednja
- hladna

### 7. Gozdna združba ali ekološka enota (asociacija, subsociacija, facies):

BF/ stanki gozda in vsoda

OPIS ŠT: .....17.....

III. OPIS SESTOJEV

1) Stanje, zasnova in starost sestoja:

a) Stanje

- enodobni
- raznodobni
- grmišče

b) Zasnova

- dobra
- srednja
- slaba

c) Ocena starostnih struktur:

- debeljak - *juvencna druzje*
- drogovnjak
- letvenjak
- mladje (gošča)

2) Drevesna sestava:

a) Iglavci 70% in več:

- smreka
- bor, *oreleui kor* ✓
- macesen

b) Listavci 70% in več:

- bukev - beli gaber
- hrast - vrba, topola,
- kostanj jelša
- Ordec hrastu*

c) Mešan gozd: (delež drev. vrst vpisujemo v %):

d) Zmes drevja:

- posamična o
- skupinska \*

Op.: Znake dodajamo ustreznim drevesnim vrstam

e) Vitalnost drevja:

- dobra +
- slaba -

OPIS ŠT: ...17.....

3) Sklep krošenj: (ocena od 0,1 - 1)

0,1 0,2  0,3 0,4 0,5 0,6 0,7 0,8 0,9 1

4) Dosedanje gospodarjenje in ocena potrebnosti gozdnogojitvenih ukrepov:

a) Dosedanje gospodarjenje:

- redno izvajano
- delno (neredno) izvajano
- ni izvajano

č) Čas gojiv. ukrepanja:

- I. obdobje
- II. obdobje
- III. obdobje

c) Vrsta gojiv. ukrepov:

- mladje
- drogovnjak  letvenjak
- debeljak

5) Ocena lesnih donosov:

- lesna zaloga (m<sup>3</sup>/ha) : ..... 20
- tehnični les (%): ..... 20
- prostorski les (%): ..... 20

6) Poškodbe v gozdnem prostoru:

- poškodbe drevja
- poškodbe tal
- poškodbe gozdnega roba
- bolezni, insekti ipd.
- erozija

mestica

OPIS ŠT: .....<sup>112</sup>.....

IV. PREDHODNI GOJITVENI IN PROSTORSKO UREDITVENI  
UKREPI

- A - sanitarna sečnja
- B - prva nega
- C - dopolnilna nega
- D - nega in vzdrževanje posebnih funkcij gozdnega prostora
- E - biološka sanacija gozdnih površin
- F - vzdrževanje travnišč na gozdnih enklavah in robovih gozda
- G - vzdrževanje opreme
- H - nujne ureditve poti in steza
- I - tehnična sanacija

OPIS ŠT: ...17.....

V. POTENCIALNA RABA PROSTORA (OCENA):

- 1 - sprehajanje
- 2 - hoja
- 3 - gozdni tek
- 4 - igre v naravi
- 5 - poučni sprehodi
- 6 - kopanje, sončenje
- 7 - čolnarjenje
- 8 - ribolov
- 9 - vodno modelarstvo
- 10 - letalsko modelarstvo
- 11 - sankanje
- 12 - igre na snegu
- 13 - smučanje
- 14 - hoja in tek na smučeh
- 15 - drsanje in igre na ledu
- 16 - grajena igrišča
- 17 - rekreacijska ježa in drugi konjski športi
- 18 - strelstvo in lokostrelstvo
- 19 - taborništvo
- 20 - piknik prostori
- 21 - lov - popolna prepoved
- 22 - lov - sanitarni odstrel divjadi
- 23 - kolesarjenje
- 24 - urejena parkirišča

OPIS ŠT: .....<sup>17</sup>.....

- 25 - območja zasilnih bivališč
- 26 - "Robinzonska" igrišča (organizirana)
- 27 - območja in objekti naravne, kulturne in spomeniške dediščine
- 28 - potencialno nevarna območja
- 29 - območja ohranjanja prostorskih značilnosti
- 30 - postavitve zavetišč
- 31 - postavitve kurišč
- 32 - postavitve počivališč
- 33 - ureditev vodnih virov
- 34 - postavitve objektov za varstvo gozdnih živali
- 35 - postavitve objektov za informiranje in orientacijo obiskovalcev
- 36 - zavarovana območja

37 - neposredni letni koridori  
38 - mejna razgledišča

Po potrebi dodajamo gornjim ocenam še oceno o ustreznosti posameznih območij za neko dejavnost glede na letne čase in sicer pomeni:

- I. - zima
- II. - pomlad
- III. - poletje
- IV. - jesen

Izbranim ocenam dodajamo številke v oklepaju.

OPIS ŠT: .....<sup>17</sup>.....

## VI. CONIRANJE OPTIMALNE RABE PROSTORA

Predstavlja sintezo predhodnih ugotovitev in ocen ter predlog najustreznejše (optimalne) rabe prostora.

*Mediter funkcionalni prostorski načrt Vidra*



OPIS štey, : ..... 18 .....  
OBMOČJE (LOKACIJA) ..... Velovca .....

Datum: 3. IX. 87.  
Opisal: Franjo Kuvale

I. PRIKAZ STRUKTURE SEDANJE RABE PROSTORA  
- Legenda h karti

- |  | B. | št. b. |
|--|----|--------|
| 1 - Območja kamnolomov, peskokopov, gramoznic, glinokopov, črpališč rečnega proda ipd.                   |    | 11     |
| 2 - Pomembnejši javni objekti v stiku z gozdnim prostorom zelenih površin                                |    | 10     |
| 3 - Večji športni objekti v stiku z gozdnim prostorom zelenih površin                                    |    | 21     |
| ④ - Pozidava in zapiranje gozdnega roba z urbanizacijo <i>dilovna</i>                                    |    | 8      |
| 5 - Oskrbovana rekreacijska (gostinska) območja  |    | 7      |
| ⑥ - <u>Odprti prostori v gozdu in ob gozdnem robu</u>  |    | 1      |
| 7 - Pešpoti in steze   |    | 9      |
| 8 - Ceste in parkirišča  |    | 20     |
| 9 - Območja naravnih in kulturnih spomenikov in vrednot  |    | 2      |
| 10 - Vodna črpališča   |    | 5      |
| 11 - Območja vodnih izvirov  |    | 18     |
| 12 - Vodna obrežja   |    | 17     |
| 13 - Razgledišča   |    | 24     |
| ⑭ - Posamično drevje in skupine dreves (živice) v kmetijskem prostoru - <i>stara mehi gozda s jarkom</i> |    | 3      |
| 15 - Območja brez znakov intenzivnejše rabe prostora (najbolj naravno ohranjena območja)                 |    | 16     |

OPIS ŠT: ..1.B.....

## II. OPIS NARAVNIH RAZMER

### 1. Geološka podlaga

- apnenec
  - dolomit, dolomitizirani apnenec
- silikati  
- nanosi (aluvij, diluvij)

### 2. Talni tip:

- rendzina
  - rjava pokarbonatna tla
- kislja rjava tla  
- ogljena tla, gleji

### 3. Talna globina:

- plitva
- srednja
- globoka

### 4. Vlažnostne razmere rastišča:

- sušno
- mokro
- sveže
- zamočvirjeno

### 5. Površje zemljišča:

- gladko
- močno razgibano
- rahlo razgibano
- skalovito

### 6. Mikroklima:

- topla
- srednja
- hladna

### 7. Gozdna združba ali ekološka enota (asociacija, subasociacija, facies):

QC tipična oblika

OPIS ŠT: 14.....

III. OPIS SESTOJEV

1) Stanje, zasnova in starost sestoja:

- |   |  |   |
|---|--|---|
| a) Stanje                                 | b) Zasnova                             | c) Ocena starostnih struktur:             |
| <input checked="" type="radio"/> enodobni | <input checked="" type="radio"/> dobra | <input checked="" type="radio"/> debeljak |
| - raznodobni                              | - srednja                              | - drogovnjak                              |
| - grmišče                                 | - slaba                                | - letvenjak                               |
|   |  | - mladje (gošča)                          |

2) Drevesna sestava:

a) Iglavci 70% in več:

- smreka
- bor
- macesen

b) Listavci 70% in več:

- |  |   |
|--|---|
| - bukev                                | <input checked="" type="radio"/> beli gaber |
| <input checked="" type="radio"/> hrast | - vrba, topola,                             |
| - kostanj                              | jelša                                       |

c) Mešan gozd: (delež drev. vrst vpisujemo v %):

d) Zmes drevja:

- |  |   |
|--|---|
| <input checked="" type="radio"/> posamična | o |
| - skupinska                                | * |

Op.: Znake dodajamo ustreznim drevesnim vrstam

e) Vitalnost drevja:

- |  |   |
|--|---|
| <input checked="" type="radio"/> dobra | + |
| - slaba                                | - |

OPIS ŠT: .....<sup>1B</sup>.....

3) Sklep krošenj: (ocena od 0,1 - 1)

0,1 0,2 0,3 0,4 0,5 0,6 0,7 0,8 0,9 1

4) Dosedanje gospodarjenje in ocena potrebnosti gozdnogojitvenih ukrepov:

a) Dosedanje gospodarjenje:

- redno izvajano
- delno (neredno) izvajano
- ni izvajano

č) Čas gojitv. ukrepanja:

- I. obdobje
- II. obdobje
- III. obdobje

c) Vrsta gojitv. ukrepov:

- mladje
- drogovnjak
- debeljak

5) Ocena lesnih donosov:

- lesna zaloga (m<sup>3</sup>/ha) : .....<sup>350</sup>.....
- tehnični les (%): .....<sup>50</sup>.....
- prostorski les (%): .....<sup>50</sup>.....

6) Poškodbe v gozdnem prostoru:

- poškodbe drevja
- poškodbe tal
- poškodbe gozdnega roba
- bolezni, insekti ipd.
- erozija

- multigrada

OPIS ŠT: .....<sup>13</sup>.....

IV. PREDHODNI GOJITVENI IN PROSTORSKO UREDITVENI  
UKREPI

- A - sanitarna sečnja
- B - prva nega
- C - dopolnilna nega
- D** - nega in vzdrževanje posebnih funkcij gozdnega prostora
- E - biološka sanacija gozdnih površin
- F - vzdrževanje travnišč na gozdnih enklavah in robovih gozda
- G - vzdrževanje opreme
- H - nujne ureditve poti in steza
- I - tehnična sanacija
- J** - *Skupna sečnja s selavjo nesto in*

OPIS ŠT: ...<sup>18</sup>.....

V. POTENCIALNA RABA PROSTORA (OCENA):

- 1 - sprehajanje
- 2 - hoja
- 3 - gozdni tek
- 4 - igre v naravi
- 5 - poučni sprehodi
- 6 - kopanje, sončenje
- 7 - čolnarjenje
- 8 - ribolov
- 9 - vodno modelarstvo
- 10 - letalsko modelarstvo
- 11 - sankanje
- 12 - igre na snegu
- 13 - smučanje
- 14 - hoja in tek na smučeh
- 15 - drsanje in igre na ledu
- 16 - grajena igrišča
- 17 - rekreacijska ježa in drugi konjski športi
- 18 - strelstvo in lokostrelstvo
- 19 - taborništvo
- 20 - piknik prostori
- 21 - lov - popolna prepoved
- 22 - lov - sanitarni odstrel divjadi
- 23 - kolesarjenje
- 24 - urejena parkirišča

OPIS ŠT: .....<sup>18</sup>.....

- 25 - območja zasilnih bivališč
- 26 - "Robinzonska" igrišča (organizirana)
- 27 - območja in objekti naravne, kulturne in spomeniške dediščine
- 28 - potencialno nevarna območja
- 29 - območja ohranjanja prostorskih značilnosti
- 30 - postavitve zavetišč
- 31 - postavitve kurišč
- 32 - postavitve počivališč
- 33 - ureditev vodnih virov
- 34 - postavitve objektov za varstvo gozdnih živali
- 35 - postavitve objektov za informiranje in orientacijo obiskovalcev
- 36 - zavarovana območja

Po potrebi dodajamo gornjim ocenam še oceno o ustreznosti posameznih območij za neko dejavnost glede na letne čase in sicer pomeni:

- I. - zima
- II. - pomlad
- III. - poletje
- IV. - jesen

Izbranim ocenam dodajamo številke v oklepaju.

OPIS ŠT: .....<sup>18</sup>.....

## VI. CONIRANJE OPTIMALNE RABE PROSTORA

Predstavlja sintezo predhodnih ugotovitev in ocen ter predlog najustreznejše (optimalne) rabe prostora.

Functionalni prostor varstva okolice - program  
Mreži za obravnavo sestave v varstveni  
podobi.



OPIS štey.: 19  
OBMOČJE (LOKACIJA) Vilma ju obhalašen  
Autolusa st. 14

Datum: 3. IX 81  
Opisal: Fuča Fuča

I. PRIKAZ STRUKTURE SEDANJE RABE PROSTORA

- Legenda h karti

- |  | B.                       | št. b. |
|--|--------------------------|--------|
| 1 - Območja kamnolomov, peskokopov, gramoznic, glinokopov, črpališč rečnega proda ipd.   | <input type="checkbox"/> | 11     |
| 2 - Pomembnejši javni objekti v stiku z gozdnim prostorom zelenih površin                | <input type="checkbox"/> | 10     |
| 3 - Večji športni objekti v stiku z gozdnim prostorom zelenih površin                    | <input type="checkbox"/> | 21     |
| 4 - Pozidava in zapiranje gozdnega roba z urbanizacijo                                   | <input type="checkbox"/> | 8      |
| 5 - Oskrbovana rekreacijska (gostinska) območja  | <input type="checkbox"/> | 7      |
| 6 - Odprti prostori v gozdu in ob gozdnem robu   | <input type="checkbox"/> | 1      |
| 7 - Pešpoti in steze   | <input type="checkbox"/> | 9      |
| 8 - Ceste in parkirišča  | <input type="checkbox"/> | 20     |
| 9 - Območja naravnih in kulturnih spomenikov in vrednot                                  | <input type="checkbox"/> | 2      |
| 10 - Vodna črpališča   | <input type="checkbox"/> | 5      |
| 11 - Območja vodnih izvirov  | <input type="checkbox"/> | 18     |
| 12 - Vodna obrežja   | <input type="checkbox"/> | 17     |
| 13 - Razgledišča   | <input type="checkbox"/> | 24     |
| 14 - Posamično drevje in skupine dreves (živice) v kmetijskem prostoru                   | <input type="checkbox"/> | 3      |
| 15 - Območja brez znakov intenzivnejše rabe prostora (najbolj naravno ohranjena območja) | <input type="checkbox"/> | 16     |

OPIS ŠT: <sup>19</sup>.....

## II. OPIS NARAVNIH RAZMER

### 1. Geološka podlaga

- apnenec
  - dolomit, dolomitizirani apnenec
- silikati
  - nanosi (aluviij, diluvij)

### 2. Talni tip:

- rendzina
  - rjava pokarbonatna tla
- kislja rjava tla
  - ogljena tla, gleji

### 3. Talna globina:

- plitva
- srednja
- globoka

### 4. Vlažnostne razmere rastišča:

- sušno
  - mokro
- sveže
  - zamočvirjeno

### 5. Površje zemljišča:

- gladko
  - močno razgibano
- rahlo razgibano
  - skalovito

### 6. Mikroklíma:

- topla
- srednja
- hladna

### 7. Gozdna združba ali ekološka enota (asociacija, subasociacija, facies):

*Qc1 / BF delno nasojeno*

OPIS ŠT: .....<sup>19</sup>.....

III. OPIS SESTOJEV

1) Stanje, zasnova in starost sestoja:

a) Stanje

- enodobni
- raznodobni
- grmišče

b) Zasnova

- dobra
- srednja
- slaba

c) Ocena starostnih struktur:

- debeljak
- drogovnjak
- letvenjak
- mladje (gošča)

2) Drevesna sestava:

a) Iglavci 70% in več:

- smreka
- bor, *ž. bo,*
- macesen

b) Listavci 70% in več:

- bukev
- hrast
- kostanj
- beli gaber
- vrba, topola,
- jelša
- cesnja*
- luka*

c) Mešan gozd: (delež drev. vrst vpisujemo v %):

d) Zmes drevja:

- posamična      o
- skupinska      \*

Op.: Znake dodajamo ustreznim drevesnim vrstam

e) Vitalnost drevja:

- dobra +
- slaba -

OPIS ŠT: .....<sup>19</sup>.....

3) Sklep krošenj: (ocena od 0,1 - 1)

0,1 0,2 0,3 0,4 0,5 0,6 0,7 0,8 **0,9** 1

4) Dosedanje gospodarjenje in ocena potrebnosti gozdnogojitvenih ukrepov:

a) Dosedanje gospodarjenje:

- redno izvajano
- delno (neredno) izvajano
- ni izvajano

č) Čas gojitv. ukrepanja:

- I. obdobje
- II. obdobje
- III. obdobje

c) Vrsta gojitv. ukrepov:

- mladje
- drogovnjak  letvenjak
- debeljak

5) Ocena lesnih donosov:

- lesna zaloga (m<sup>3</sup>/ha) : .....<sup>30</sup>.....
- tehnični les (%): .....<sup>10</sup>.....
- prostorski les (%): .....<sup>90</sup>.....

6) Poškodbe v gozdnem prostoru:

- poškodbe drevja
- poškodbe tal - *teptanost*
- poškodbe gozdnega roba
- bolezni, insekti ipd.
- erozija
- multivoca*

OPIS ŠT: .....10.....

IV. PREDHODNI GOJITVENI IN PROSTORSKO UREDITVENI  
UKREPI

- A - sanitarna sečnja
- B - prva nega
- C - dopolnilna nega
- D - nega in vzdrževanje posebnih funkcij gozdnega prostora
- E - biološka sanacija gozdnih površin
- F - vzdrževanje travnišč na gozdnih enklavah in robovih gozda
- G - vzdrževanje opreme
- H - nujne ureditve poti in steza
- I - tehnična sanacija

OPIS ŠT: .....<sup>19</sup>.....

V. POTENCIALNA RABA PROSTORA (OCENA):

- 1 - sprehajanje
- 2 - hoja
- 3 - gozdni tek
- 4 - igre v naravi
- 5 - poučni sprehodi
- 6 - kopanje, sončenje
- 7 - čolnarjenje
- 8 - ribolov
- 9 - vodno modelarstvo
- 10 - letalsko modelarstvo
- 11 - sankanje
- 12 - igre na snegu
- 13 - smučanje
- 14 - hoja in tek na smučeh
- 15 - drsanje in igre na ledu
- 16 - grajena igrišča
- 17 - rekreacijska ježa in drugi konjski športi
- 18 - strelstvo in lokostrelstvo
- 19 - taborništvo
- 20 - piknik prostori
- 21 - lov - popolna prepoved
- 22 - lov - sanitarni odstrel divjadi
- 23 - kolesarjenje
- 24 - urejena parkirišča

OPIS ŠT: .....

- 25 - območja zasilnih bivališč
- 26 - "Robinzonska" igrišča (organizirana)
- 27 - območja in objekti naravne, kulturne in spomeniške dediščine
- 28 - potencialno nevarna območja
- 29 - območja ohranjanja prostorskih značilnosti
- 30 - postavitve zavetišč
- 31 - postavitve kurišč
- 32 - postavitve počivališč
- 33 - ureditev vodnih virov
- 34 - postavitve objektov za varstvo gozdnih živali
- 35 - postavitve objektov za informiranje in orientacijo obiskovalcev
- 36 - zavarovana območja

Po potrebi dodajamo gornjim ocenam še oceno o ustreznosti posameznih območij za neko dejavnost glede na letne čase in sicer pomeni:

- I. - zima
- II. - pomlad
- III. - poletje
- IV. - jesen

Izbranim ocenam dodajamo številke v oklepaju.

OPIS ŠT: .....<sup>19</sup>

## VI. CONIRANJE OPTIMALNE RABE PROSTORA

Predstavlja sintezo predhodnih ugotovitev in ocen ter predlog najustreznejše (optimalne) rabe prostora.

*Funkcionalni prostor*



OPIS štey.: *20*  
OBMOČJE (LOKACIJA) *Vukovica, ob Gadarici*  
*pod n. (Prevalj)*

Datum: *3. IX. 81*  
Opisal: *Zorko Kurok*

I. PRIKAZ STRUKTURE SEDANJE RABE PROSTORA

- Legenda h karti

- |  | š. b. |
|--|-------|
| 1 - Območja kamnolomov, peskokopov, gramoznic, glinokopov, črpališč rečnega proda ipd.   | 11    |
| 2 - Pomembnejši javni objekti v stiku z gozdnim prostorom zelenih površin                | 10    |
| 3 - Večji športni objekti v stiku z gozdnim prostorom zelenih površin                    | 21    |
| ④ - Pozidava in zapiranje gozdnega roba z urbanizacijo <i>delno</i>                      | 8     |
| 5 - Oskrbovana rekreacijska (gostinska) območja  | 7     |
| 6 - Odprti prostori v gozdu in ob gozdnem robu   | 1     |
| ⑦ - Pešpoti in steze   | 9     |
| 8 - Ceste in parkirišča  | 20    |
| 9 - Območja naravnih in kulturnih spomenikov in vrednot                                  | 2     |
| 10 - Vodna črpališča   | 5     |
| 11 - Območja vodnih izvirov  | 18    |
| 12 - Vodna obrežja   | 17    |
| ⑬ - Razgledišča <i>delno - gozdni rob na terenu</i><br><i>riba</i>                       | 24    |
| 14 - Posamično drevje in skupine dreves (živice) v kmetijskem prostoru                   | 3     |
| 15 - Območja brez znakov intenzivnejše rabe prostora (najbolj naravno ohranjena območja) | 16    |

⑯ *pod*

OPIS ŠT: .....<sup>20</sup>.....

## II. OPIS NARAVNIH RAZMER

### 1. Geološka podlaga

- apnenec  silikati
- dolomit, dolomitizirani apnenec  nanosi (aluvijski, diluvij)

### 2. Talni tip:

- rendzina  kisljaka tla
- rjava pokarbonatna tla  ogljena tla, gleji

### 3. Talna globina:

- plitva
- srednja
- globoka

### 4. Vlažnostne razmere rastišča:

- sušno  mokro
- sveže  zamočvirjeno

### 5. Površje zemljišča:

- gladko  močno razgibano
- rahlo razgibano  skalovito

### 6. Mikroklima:

- topla
- srednja
- hladna

### 7. Gozdna združba ali ekološka enota (asociacija, subsociacija, facies):

BF/QF na silikatu, volovi Qc

OPIS ŠT: .....<sup>20</sup>.....

III. OPIS SESTOJEV

1) Stanje, zasnova in starost sestoja:

a) Stanje

- enodobni
- raznodobni
- grmišče

b) Zasnova

- dobra
- srednja
- slaba

c) Ocena starostnih struktur:

- debeljak
- drogovnjak
- letvenjak
- mladje (gošča)

2) Drevesna sestava:

a) Iglavci 70% in več:

- smreka
  - bor
  - macesen
- } 15%

b) Listavci 70% in več:

- bukev
- hrast
- kostanj
- beli gaber
- vrba, topola, jelša

c) Mešan gozd: (delež drev. vrst vpisujemo v %):

d) Zmes drevja:

- posamična            o
- skupinska            \*

Op.: Znake dodajamo ustreznim drevesnim vrstam

e) Vitalnost drevja:

- dobra +
- slaba -

OPIS ŠT: ...*20*.....

3) Sklep krošenj: (ocena od 0,1 - 1)

0,1 0,2 0,3 0,4 0,5 0,6 0,7 0,8  0,9 1

4) Dosedanje gospodarjenje in ocena potrebnosti gozdnogojitvenih ukrepov:

a) Dosedanje gospodarjenje:

- redno izvajano
- delno (neredno) izvajano
- ni izvajano

č) čas gojiv. ukrepanja:

- I. obdobje
- II. obdobje
- III. obdobje

c) Vrsta gojiv. ukrepov:

- mladje
- drogovnjak
- debeljak

5) Ocena lesnih donosov:

- lesna zaloga (m<sup>3</sup>/ha) : .....*300*.....
- tehnični les (%): .....*60*.....
- prostorski les (%): .....*40*.....

6) Poškodbe v gozdnem prostoru:

- poškodbe drevja
- poškodbe tal
- poškodbe gozdnega roba
- bolezni, insekti ipd.
- erozija
- metišča*

OPIS ŠT: .....<sup>20</sup>.....

IV. PREDHODNI GOJITVENI IN PROSTORSKO UREDITVENI  
UKREPI

- A - sanitarna sečnja
- B - prva nega
- C - dopolnilna nega
- D - nega in vzdrževanje posebnih funkcij gozdnega prostora
- E - biološka sanacija gozdnih površin
- F - vzdrževanje travnišč na gozdnih enklavah in robovih gozda
- G - vzdrževanje opreme
- H - nujne ureditve poti in steza
- I - tehnična sanacija

OPIS ŠT: .....<sup>20</sup>.....

V. POTENCIALNA RABA PROSTORA (OCENA):

- 1 - sprehajanje
- 2 - hoja
- 3 - gozdni tek
- 4 - igre v naravi
- 5 - poučni sprehodi
- 6 - kopanje, sončenje
- 7 - čolnarjenje
- 8 - ribolov
- 9 - vodno modelarstvo
- 10 - letalsko modelarstvo
- 11 - sankanje
- 12 - igre na snegu
- 13 - smučanje
- 14 - hoja in tek na smučeh
- 15 - drsanje in igre na ledu
- 16 - grajena igrišča
- 17 - rekreacijska ježa in drugi konjski športi
- 18 - strelstvo in lokostrelstvo
- 19 - taborništvo
- 20 - piknik prostori
- 21 - lov - popolna prepoved
- 22 - lov - sanitarni odstrel divjadi
- 23 - kolesarjenje
- 24 - urejena parkirišča

OPIS ŠT: .....<sup>30</sup>

- 25 - območja zasilnih bivališč
- 26 - "Robinzonska" igrišča (organizirana)
- 27 - območja in objekti naravne, kulturne in spomeniške dediščine
- 28 - potencialno nevarna območja
- 29 - območja ohranjanja prostorskih značilnosti
- 30 - postavitve zavetišč
- 31 - postavitve kurišč
- 32 - postavitve počivališč
- 33 - ureditev vodnih virov
- 34 - postavitve objektov za varstvo gozdnih živali
- 35 - postavitve objektov za informiranje in orientacijo obiskovalcev
- 36 - zavarovana območja

Po potrebi dodajamo gornjim ocenam še oceno o ustreznosti posameznih območij za neko dejavnost glede na letne čase in sicer pomeni:

- |      |           |
|------|-----------|
| I.   | - zima    |
| II.  | - pomlad  |
| III. | - poletje |
| IV.  | - jesen   |

Izbranim ocenam dodajamo številke v oklepaju.

OPIS ŠT: .....<sup>20</sup>

## VI. CONIRANJE OPTIMALNE RABE PROSTORA

Predstavlja sintezo predhodnih ugotovitev in ocen ter predlog najustreznejše (optimalne) rabe prostora.

Vključuje v funkcionalni postopki



OPIS štey.: ..... 21  
OBMOČJE (LOKACIJA) ..... Valovci - Prevalj

Datum: ..... 3. IX. 81  
Opisal: ..... Furla, Furla

I. PRIKAZ STRUKTURE SEDANJE RABE PROSTORA  
- Legenda h karti

	B.	št. b.
1 - Območja kamnolomov, peskokopov, gramoznic, glinokopov, črpališč rečnega proda ipd.		11
2 - Pomembnejši javni objekti v stiku z gozdnim prostorom zelenih površin		10
3 - Večji športni objekti v stiku z gozdnim prostorom zelenih površin		21
4 - Pozidava in zapiranje gozdnega roba z urbanizacijo - delno		8
5 - Oskrbovana rekreacijska (gostinska) območja		7
6 - Odprti prostori v gozdu in ob gozdnem robu		1
7 - Pešpoti in steze		9
8 - Ceste in parkirišča		20
9 - Območja naravnih in kulturnih spomenikov in vrednot		2
10 - Vodna črpališča		5
11 - Območja vodnih izvirov		18
12 - Vodna obrežja		17
13 - Razgledišča		24
14 - Posamično drevje in skupine dreves (živice) v kmetijskem prostoru		3
15 - Območja brez znakov intenzivnejše rabe prostora (najbolj naravno ohranjena območja)		16

16 - gozd

OPIS ŠT: 37 .....  
.....

## II. OPIS NARAVNIH RAZMER

### 1. Geološka podlaga

- apnenec  silikati
- dolomit, dolomitizirani apnenec - nanosi (aluvij, diluvij)

### 2. Talni tip:

- rendzina  kislja rjava tla
- rjava pokarbonatna tla - ogljena tla, gleji

### 3. Talna globina:

- plitva
- srednja
- globoka

### 4. Vlažnostne razmere rastišča:

- sušno
- mokro
- sveže
- zamočvirjeno

### 5. Površje zemljišča:

- gladko
- močno razgibano
- rahlo razgibano
- skalovito

### 6. Mikroklíma:

- topla
- srednja
- hladna

### 7. Gozdna združba ali ekološka enota (asociacija, subasociacija, facies):

QF (gledovi EF), jarko solni - OC

OPIS ŠT: .....<sup>21</sup>.....

III. OPIS SESTOJEV

1) Stanje, zasnova in starost sestoja:

a) Stanje

- enodobni
- raznodobni
- grmišče

b) Zasnova

- dobra
- srednja
- slaba

c) Ocena starostnih struktur:

- debeljak
- drogovnjak
- letvenjak
- mladje (gošča)

2) Drevesna sestava:

a) Iglavci 70% in več:

- smreka
  - bor
  - macesen
- } 20%

b) Listavci 70% in več:

- bukev
- hrast
- kostanj
- beli gaber
- vrba, topola, jelša

c) Mešan gozd: (delež drev. vrst vpisujemo v %):

d) Zmes drevja:

- posamična      o
- skupinska      \*

Op.: Znake dodajamo ustreznim drevesnim vrstam

e) Vitalnost drevja:

- dobra +
- slaba -

OPIS ŠT: .....<sup>21</sup>.....

3) Sklep krošenj: (ocena od 0,1 - 1)

0,1 0,2 0,3 0,4 0,5 0,6 0,7  0,8 0,9 1

4) Dosedanje gospodarjenje in ocena potrebnosti gozdnogojitvenih ukrepov:

a) Dosedanje gospodarjenje:

- redno izvajano
- delno (neredno) izvajano
- ni izvajano

č) Čas gojitv. ukrepanja:

- I. obdobje
- II. obdobje
- III. obdobje

c) Vrsta gojitv. ukrepov:

- mladje
- drogovnjak  letovnjak
- debeljak

5) Ocena lesnih donosov:

- lesna zaloga (m<sup>3</sup>/ha) : .....<sup>60</sup>.....
- tehnični les (%): .....<sup>20</sup>.....
- prostorski les (%): .....<sup>80</sup>.....

6) Poškodbe v gozdnem prostoru:

- poškodbe drevja
- poškodbe tal
- poškodbe gozdnega roba
- bolezni, insekti ipd.
- erozija
- mulčenje, kanalizacija

OPIS ŠT: .....21.....

IV. PREDHODNI GOJITVENI IN PROSTORSKO UREDITVENI  
UKREPI

- A - sanitarna sečnja
- B - prva nega
- C - dopolnilna nega
- D - nega in vzdrževanje posebnih funkcij gozdnega prostora
- E - biološka sanacija gozdnih površin
- F - vzdrževanje travnišč na gozdnih enklavah in robovih gozda
- G - vzdrževanje opreme
- H - nujne ureditve poti in steza
- I - tehnična sanacija

OPIS ŠT: .....<sup>21</sup>.....

V. POTENCIALNA RABA PROSTORA (OCENA):

- 1 - sprehajanje
- 2 - hoja
- 3 - gozdni tek
- 4 - igre v naravi
- 5 - poučni sprehodi
- 6 - kopanje, sončenje
- 7 - čolnarjenje
- 8 - ribolov
- 9 - vodno modelarstvo
- 10 - letalsko modelarstvo
- 11 - sankanje
- 12 - igre na snegu
- 13 - smučanje
- 14 - hoja in tek na smučeh
- 15 - drsanje in igre na ledu
- 16 - grajena igrišča
- 17 - rekreacijska ježa in drugi konjski športi
- 18 - strelstvo in lokostrelstvo
- 19 - taborništvo
- 20 - piknik prostori
- 21 - lov - popolna prepoved
- 22 - lov - sanitarni odstrel divjadi
- 23 - kolesarjenje
- 24 - urejena parkirišča

OPIS ŠT: .....<sup>29</sup>.....

- 25 - območja zasilnih bivališč
- 26 - "Robinzonska" igrišča (organizirana)
- 27 - območja in objekti naravne, kulturne in spomeniške dediščine
- 28 - potencialno nevarna območja
- 29 - območja ohranjanja prostorskih značilnosti
- 30 - postavitve zavetišč
- 31 - postavitve kurišč
- 32 - postavitve počivališč
- 33 - ureditve vodnih virov
- 34 - postavitve objektov za varstvo gozdnih živali
- 35 - postavitve objektov za informiranje in orientacijo obiskovalcev
- 36 - zavarovana območja

Po potrebi dodajamo gornjim ocenam še oceno o ustreznosti posameznih območij za neko dejavnost glede na letne čase in sicer pomeni:

- I. - zima
- II. - pomlad
- III. - poletje
- IV. - jesen

Izbranim ocenam dodajamo številke v oklepaju.

OPIS ŠT: <sup>21</sup>.....

## VI. CONIRANJE OPTIMALNE RABE PROSTORA

Predstavlja sintezo predhodnih ugotovitev in ocen ter predlog najustreznejše (optimalne) rabe prostora.

*Funkcionalni prostor vselja*



OPIS štey, : 22  
OBMOČJE (LOKACIJA) Valenci - ob padavici

Datum: 3. IX. 89  
Opisal: Jozeta Kuvcl

i. PRIKAZ STRUKTURE SEDANJE RABE PROSTORA  
- Legenda h karti

- |  | B. | št. b. |
|--|----|--------|
| 1 - Območja kamnolomov, peskokopov, gramoznic, glinokopov, črpališč rečnega proda ipd.   |    | 11     |
| 2 - Pomembnejši javni objekti v stiku z gozdnim prostorom zelenih površin                |    | 10     |
| 3 - Večji športni objekti v stiku z gozdnim prostorom zelenih površin                    |    | 21     |
| 4 - Pozidava in zapiranje gozdnega roba z urbanizacijo                                   |    | 8      |
| 5 - Oskrbovana rekreacijska (gostinska) območja  |    | 7      |
| 6 - Odprti prostori v gozdu in ob gozdnem robu   |    | 1      |
| 7 - Pešpoti in steze   |    | 9      |
| 8 - Ceste in parkirišča  |    | 20     |
| 9 - Območja naravnih in kulturnih spomenikov in vrednot                                  |    | 2      |
| 10 - Vodna črpališča   |    | 5      |
| 11 - Območja vodnih izvirov  |    | 18     |
| 12 - Vodna obrežja   |    | 17     |
| 13 - Razgledišča   |    | 24     |
| 14 - Posamično drevje in skupine dreves (živice) v kmetijskem prostoru - obrodna rastje  |    | 3      |
| 15 - Območja brez znakov intenzivnejše rabe prostora (najbolj naravno ohranjena območja) |    | 16     |

OPIS ŠT: <sup>22</sup> .....

## II. OPIS NARAVNIH RAZMER

### 1. Geološka podlaga

- apnenec
- dolomit, dolomitizirani apnenec
- silikati
- nanosi (aluvij, diluvij)

### 2. Talni tip:

- rendzina
- rjava pokarbonatna tla
- kisljaka rjava tla
- ogljena tla, gleji

### 3. Talna globina:

- plitva
- srednja
- globoka

### 4. Vlažnostne razmere rastišča:

- sušno
- sveže
- mokro
- zamočvirjeno

### 5. Površje zemljišča:

- gladko
- rahlo razgibano
- močno razgibano
- skalovito

### 6. Mikroklima:

- topla
- srednja
- hladna

### 7. Gozdna združba ali ekološka enota (asociacija, subasociacija, facies):

Ubranje, topolje, mrvclni listnati gozdici  
Večja površina RC, malo SPo

OPIS ŠT: <sup>22</sup> .....

III. OPIS SESTOJEV

1) Stanje, zasnova in starost sestoja:

a) Stanje

- enodobni
- raznodobni
- grmišče

b) Zasnova

- dobra
- srednja
- slaba

c) Ocena starostnih struktur:

- debeljak
- drogovnjak
- letvenjak
- mladje (gošča)

2) Drevesna sestava:

a) Iglavci 70% in več:

- smreka
- bor
- macesen

b) Listavci 70% in več:

- bukev
- hrast
- kostanj
- beli gaber
- vrba, topola, jelša

c) Mešan gozd: (delež drev. vrst vpisujemo v %):

d) Zmes drevja:

- posamična      o
- skupinska      \*

Op.: Znake dodajamo ustreznim drevesnim vrstam

e) Vitalnost drevja:

- dobra +
- slaba -

OPIS ŠT: .....<sup>22</sup>.....

3) Sklep krošenj: (ocena od 0,1 - 1)

0,1 0,2 0,3  0,4 0,5 0,6 0,7 0,8 0,9 1

4) Dosedanje gospodarjenje in ocena potrebnosti gozdnogojitvenih ukrepov:

a) Dosedanje gospodarjenje:

- redno izvajano
- delno (neredno) izvajano
- ni izvajano

č) čas gojitv. ukrepanja:

- I. obdobje - *obredna*
- II. obdobje *mediter*
- III. obdobje

c) Vrsta gojitv. ukrepov:

- mladje
- drogovnjak
- debeljak

*mediter oprelišče in meje  
delni vnutrni cheves*

5) Ocena lesnih donosov:

- lesna zaloga (m<sup>3</sup>/ha) : .....
- tehnični les (%): .....
- prostorski les (%): .....

*obredna nastje  
ker neponednik  
kasti!*

6) Poškodbe v gozdnem prostoru:

- poškodbe drevja
- poškodbe tal *teplarski*
- poškodbe gozdnega roba
- bolezni, insekti ipd.
- erozija

*mušičica in roba*

OPIS ŠT: .....<sup>22</sup>.....

IV. PREDHODNI GOJITVENI IN PROSTORSKO UREDITVENI  
UKREPI

- A - sanitarna sečnja
- B - prva nega
- C - dopolnilna nega
- (D)** - nega in vzdrževanje posebnih funkcij gozdnega prostora - *obrodni, nastje*
- E - biološka sanacija gozdnih površin
- F - vzdrževanje travnišč na gozdnih enklavah in robovih gozda
- G - vzdrževanje opreme
- H - nujne ureditve poti in steza
- I - tehnična sanacija

OPIS ŠT: .....<sup>22</sup>.....

V. POTENCIALNA RABA PROSTORA (OCENA):

- 1 - sprehajanje
- 2 - hoja
- 3 - gozdni tek
- ④ - igre v naravi
- 5 - poučni sprehodi
- ⑥ - kopanje, sončenje
- ⑦ - čolnarjenje
- ⑧ - ribolov
- 9 - vodno modelarstvo
- 10 - letalsko modelarstvo
- 11 - sankanje
- 12 - igre na snegu
- 13 - smučanje
- 14 - hoja in tek na smučeh
- 15 - drsanje in igre na ledu
- 16 - grajena igrišča
- 17 - rekreacijska ježa in drugi konjski športi
- 18 - strelstvo in lokostrelstvo
- 19 - taborništvo
- ⑩ - piknik prostori
- 21 - lov - popolna prepoved
- 22 - lov - sanitarni odstrel divjadi
- 23 - kolesarjenje
- 24 - urejena parkirišča

OPIS ŠT: .....<sup>22</sup>.....

- 25 - območja zasilnih bivališč
- 26 - "Robinzonska" igrišča (organizirana)
- 27 - območja in objekti naravne, kulturne in spomeniške dediščine
- 28 - potencialno nevarna območja
- 29 - območja ohranjanja prostorskih značilnosti
- 30 - postavitve zavetišč
- 31 - postavitve kurišč
- 32 - postavitve počivališč
- 33 - ureditev vodnih virov
- 34 - postavitve objektov za varstvo gozdnih živali
- 35 - postavitve objektov za informiranje in orientacijo obiskovalcev
- 36 - zavarovana območja

Po potrebi dodajamo gornjim ocenam še oceno o ustreznosti posameznih območij za neko dejavnost glede na letne čase in sicer pomeni:

- I. - zima
- II. - pomlad
- III. - poletje
- IV. - jesen

Izbranim ocenam dodajamo številke v oklepaju.

OPIS ŠT: ..... 22

### VI. CONIRANJE OPTIMALNE RABE PROSTORA

Predstavlja sintezo predhodnih ugotovitev in ocen ter predlog najustreznejše (optimalne) rabe prostora.

- Funkcionalno območje varstva
- Mediteranski območja ambientov (zlasti pri projekt mediter)



OPIS štey.: 23  
OBMOČJE (LOKACIJA) *Bolke, redovno muzej*

Datum: 3. 4. 81  
Opisal: *J. K. K. K.*

I. PRIKAZ STRUKTURE SEDANJE RABE PROSTORA  
- Legenda h karti

- |  | š. b. |
|--|-------|
| 1 - Območja kamnolomov, peskokopov, gramoznic, glinokopov, črpališč rečnega proda ipd.               | 11    |
| 2 - Pomembnejši javni objekti v stiku z gozdnim prostorom zelenih površin                            | 10    |
| 3 - Večji športni objekti v stiku z gozdnim prostorom zelenih površin                                | 21    |
| 4 - Pozidava in zapiranje gozdnega roba z urbanizacijo   | 8     |
| 5 - Oskrbovana rekreacijska (gostinska) območja  | 7     |
| 6 - Odprti prostori v gozdu in ob gozdnem robu   | 1     |
| 7 - Pešpoti in steze   | 9     |
| 8 - Ceste in parkirišča  | 20    |
| 9 - Območja naravnih in kulturnih spomenikov in vrednot  | 2     |
| 10 - Vodna črpališča   | 5     |
| 11 - Območja vodnih izvirov  | 18    |
| 12 - Vodna obrežja   | 17    |
| 13 - Razgledišča   | 24    |
| 14 - Posamično drevje in skupine dreves (živice) v kmetijskem prostoru - <i>stanke pod 15 javnih</i> | 3     |
| 15 - Območja brez znakov intenzivnejše rabe prostora (najbolj naravno ohranjena območja)             | 16    |

OPIS ŠT: .....<sup>23</sup>.....

## II. OPIS NARAVNIH RAZMER

### 1. Geološka podlaga

- apnenec
- dolomit, dolomitizirani apnenec
- silikati
- nanosi (aluvij, diluvij)

### 2. Talni tip:

- rendzina
- rjava pokarbonatna tla
- kislja rjava tla
- ogljena tla, gleji

### 3. Talna globina:

- plitva
- srednja
- globoka

### 4. Vlažnostne razmere rastišča:

- sušno
- mokro
- sveže
- zamočvirjeno

### 5. Površje zemljišča:

- gladko
- močno razgibano
- rahlo razgibano
- skalovito

### 6. Mikroklima:

- topla
- srednja
- hladna

### 7. Gozdna združba ali ekološka enota (asociacija, subasociacija, facies):

OC, tipičen, izkrcena podlaga

OPIS ŠT: ...<sup>23</sup>.....

III. OPIS SESTOJEV

1) Stanje, zasnova in starost sestoja:

a) Stanje

- enodobni
- raznodobni
- grmišče

b) Zasnova

- dobra
- srednja
- slaba

c) Ocena starostnih struktur:

- debeljak
- drogovnjak
- letvenjak
- mladje (gošča)

2) Drevesna sestava:

a) Iglavci 70% in več:

- ✓ - smreka
  - bor
  - macesen
- 70%*

b) Listavci 70% in več:

- bukev
- hrast
- kostanj
- beli gaber
- vrba, topola,
- jelša

c) Mešan gozd: (delež drev. vrst vpisujemo v %):

*čerija*

d) Zmes drevja:

- posamična      o
- skupinska      \*

Op.: Znake dodajamo ustreznim drevesnim vrstam

e) Vitalnost drevja:

- dobra +
- slaba -

OPIS ŠT: .....<sup>23</sup>.....

3) Sklep krošenj: (ocena od 0,1 - 1)

0,1 0,2 0,3 0,4 0,5 0,6 0,7 0,8 0,9 1

4) Dosedanje gospodarjenje in ocena potrebnosti gozdnogojitvenih ukrepov:

a) Dosedanje gospodarjenje:

- redno izvajano
- delno (neredno) izvajano
- ni izvajano

č) čas gojitv. ukrepanja:

- I. obdobje
- II. obdobje
- III. obdobje

c) Vrsta gojitv. ukrepov:

- mladje
- drogovnjak
- debeljak

5) Ocena lesnih donosov:

- lesna zaloga (m<sup>3</sup>/ha) : .....<sup>200</sup>.....
- tehnični les (%): .....<sup>30</sup>.....
- prostorski les (%): .....<sup>70</sup>.....

6) Poškodbe v gozdnem prostoru:

- poškodbe drevja *delno*
  - poškodbe tal
- poškodbe gozdnega roba -
  - bolezni, insekti ipd.
- erozija *delno - jarek*

OPIS ŠT: .....<sup>23</sup>.....

IV. PREDHODNI GOJITVENI IN PROSTORSKO UREDITVENI  
UKREPI

- A - sanitarna sečnja
- B - prva nega
- C - dopolnilna nega
- D - nega in vzdrževanje posebnih funkcij gozdnega prostora
- E - biološka sanacija gozdnih površin
- F - vzdrževanje travnišč na gozdnih enklavah in robovih gozda
- G - vzdrževanje opreme
- H - nujne ureditve poti in steza
- I - tehnična sanacija

OPIS ŠT: .....<sup>23</sup>.....

V. POTENCIALNA RABA PROSTORA (OCENA):

- 1 - sprehajanje
- 2 - hoja
- 3 - gozdni tek
- 4 - igre v naravi
- 5 - poučni sprehodi
- 6 - kopanje, sončenje
- 7 - čolnarjenje
- 8 - ribolov
- 9 - vodno modelarstvo
- 10 - letalsko modelarstvo
- 11 - sankanje
- 12 - igre na snegu
- 13 - smučanje
- 14 - hoja in tek na smučeh
- 15 - drsanje in igre na ledu
- 16 - grajena igrišča
- 17 - rekreacijska ježa in drugi konjski športi
- 18 - strelstvo in lokostrelstvo
- 19 - taborništvo
- 20 - piknik prostori
- 21 - lov - popolna prepoved
- 22 - lov - sanitarni odstrel divjadi
- 23 - kolesarjenje
- 24 - urejena parkirišča

OPIS ŠT: .....<sup>23</sup>.....

- 25 - območja zasilnih bivališč
- 26 - "Robinzonska" igrišča (organizirana)
- 27 - območja in objekti naravne, kulturne in spomeniške dediščine
- 28 - potencialno nevarna območja
- 29 - območja ohranjanja prostorskih značilnosti
- 30 - postavitve zavetišč
- 31 - postavitve kurišč
- 32 - postavitve počivališč
- 33 - ureditev vodnih virov
- 34 - postavitve objektov za varstvo gozdnih živali
- 35 - postavitve objektov za informiranje in orientacijo obiskovalcev
- 36 - zavarovana območja

Po potrebi dodajamo gornjim ocenam še oceno o ustreznosti posameznih območij za neko dejavnost glede na letne čase in sicer pomeni:

- I. - zima
- II. - pomlad
- III. - poletje
- IV. - jesen

Izbranim ocenam dodajamo številke v oklepaju.

OPIS ŠT: .....<sup>23</sup>.....

### VI. CONIRANJE OPTIMALNE RABE PROSTORA

Predstavlja sintezo predhodnih ugotovitev in ocen ter predlog najustreznejše (optimalne) rabe prostora.

*Mediter in skladu s funkcionalnimi sklopi  
druge pritrje.*



OPIS štey.: 24  
OBMOČJE (LOKACIJA) .. Bokalke - grad ..

- 1 -  
Datum: 3. IX. 81  
Opisal: Frška Anže

### I. PRIKAZ STRUKTURE SEDANJE RABE PROSTORA

- Legenda h karti

	B.	št.b.
1 - Območja kamnolomov, peskokopov, gramoznic, glinokopov, črpališč rečnega proda ipd.	<input type="checkbox"/>	11
2 - Pomembnejši javni objekti v stiku z gozdnim prostorom zelenih površin	<input type="checkbox"/>	10
3 - Večji športni objekti v stiku z gozdnim prostorom zelenih površin	<input type="checkbox"/>	21
4 - Pozidava in zapiranje gozdnega roba z urbanizacijo	<input type="checkbox"/>	8
5 - Oskrbovana rekreacijska (gostinska) območja	<input type="checkbox"/>	7
6 - Odprti prostori v gozdu in ob gozdnem robu	<input type="checkbox"/>	1
7 - Pešpoti in steze	<input type="checkbox"/>	9
8 - Ceste in parkirišča	<input type="checkbox"/>	20
9 - Območja naravnih in kulturnih spomenikov in vrednot	<input type="checkbox"/>	2
10 - Vodna črpališča	<input type="checkbox"/>	5
11 - Območja vodnih izvirov	<input type="checkbox"/>	18
12 - Vodna obrežja	<input type="checkbox"/>	17
13 - Razgledišča	<input type="checkbox"/>	24
14 - Posamično drevje in skupine dreves (živice) v kmetijskem prostoru <i>stanek gozda s jarkom</i>	<input type="checkbox"/>	3
15 - Območja brez znakov intenzivnejše rabe prostora (najbolj naravno ohranjena območja)	<input type="checkbox"/>	16

OPIS ŠT: <sup>24</sup>.....

## II. OPIS NARAVNIH RAZMER

### 1. Geološka podlaga

- apnenec
  - dolomit, dolomitizirani apnenec
- silikati
  - nanosi (aluvij, diluvij)

### 2. Talni tip:

- rendzina
  - rjava pokarbonatna tla
- kislja rjava tla
  - ogljena tla, gleji

### 3. Talna globina:

- plitva
- srednja
- globoka

### 4. Vlažnostne razmere rastišča:

- sušno
  - sveže
- mokro
  - zamočvirjeno

### 5. Površje zemljišča:

- gladko
  - rahlo razgibano
- močno razgibano
  - skalovito

### 6. Mikroklima:

- topla
- srednja
- hladna

### 7. Gozdna združba ali ekološka enota (asociacija, subasociacija, facies):

*Pellus BF plato, ostalo Q1/jurk*

OPIS ŠT: 24.....

III. OPIS SESTOJEV

1) Stanje, zasnova in starost sestoja:

a) Stanje

- enodobni
- raznodobni
- grmišče

b) Zasnova

- dobra
- srednja
- slaba

c) Ocena starostnih struktur:

- debeljak
- drogovnjak
- letvenjak
- mladje (gošča)

2) Drevesna sestava:

a) Iglavci 70% in več:

- smreka
  - bor
  - macesen
- } 100%

b) Listavci 70% in več:

- bukev
- hrast
- kostanj
- beli gaber
- vrba, topola,
- jelša

c) Mešan gozd: (delež drev. vrst vpisujemo v %):

- jesen
- črna jelša
- rdeča jelša

d) Zmes drevja:

- posamična      o
- skupinska      \*

Op.: Znake dodajamo ustreznim drevesnim vrstam

e) Vitalnost drevja:

- dobra +
- slaba -

OPIS ŠT: 24 .....

3) Sklep krošenj: (ocena od 0,1 - 1)

0,1 0,2 0,3 0,4 0,5 0,6 0,7 0,8 0,9 1

4) Dosedanje gospodarjenje in ocena potrebnosti gozdnogojitvenih ukrepov:

a) Dosedanje gospodarjenje:

- redno izvajano
- delno (neredno) izvajano
- ni izvajano

č) čas gojitv. ukrepanja:

- I. obdobje
- II. obdobje
- III. obdobje

c) Vrsta gojitv. ukrepov:

- mladje
- drogovnjak
- debeljak

5) Ocena lesnih donosov:

- lesna zaloga (m<sup>3</sup>/ha) : ..... 100 .....
- tehnični les (%): ..... 30 .....
- prostorski les (%): ..... 70 .....

6) Poškodbe v gozdnem prostoru:

- poškodbe drevja
- poškodbe tal - *mušična žužka*
- poškodbe gozdnega roba
  - bolezni, insekti ipd.
  - erozija
- mušiča*

OPIS ŠT: .....<sup>29</sup>.....

IV. PREDHODNI GOJITVENI IN PROSTORSKO UREDITVENI  
UKREPI

- A - sanitarna sečnja
- B - prva nega
- C - dopolnilna nega
- D - nega in vzdrževanje posebnih funkcij gozdnega prostora
- E - biološka sanacija gozdnih površin
- F - vzdrževanje travnišč na gozdnih enklavah in robovih gozda
- G - vzdrževanje opreme
- H - nujne ureditve poti in steza
- I - tehnična sanacija

OPIS ŠT: .....<sup>24</sup>.....

V. POTENCIALNA RABA PROSTORA (OCENA):

- 1 - sprehajanje
- 2 - hoja
- 3 - gozdni tek
- ④ - igre v naravi
- 5 - poučni sprehodi
- 6 - kopanje, sončenje
- 7 - čolnarjenje
- 8 - ribolov
- 9 - vodno modelarstvo
- 10 - letalsko modelarstvo
- 11 - sankanje
- 12 - igre na snegu
- 13 - smučanje
- 14 - hoja in tek na smučeh
- 15 - drsanje in igre na ledu
- 16 - grajena igrišča
- 17 - rekreacijska ježa in drugi konjski športi
- 18 - strelstvo in lokostrelstvo
- 19 - taborništvo
- 20 - piknik prostori
- 21 - lov - popolna prepoved
- 22 - lov - sanitarni odstrel divjadi
- 23 - kolesarjenje
- ④ - urejena parkirišča (na letališču, pri letališču, barake!)

OPIS ŠT: .....<sup>2A</sup>.....

- 25 - območja zasilnih bivališč
- 26 - "Robinzonska" igrišča (organizirana)
- 27 - območja in objekti naravne, kulturne in spomeniške dediščine
- 28 - potencialno nevarna območja
- 29 - območja ohranjanja prostorskih značilnosti
- 30 - postavitve zavetišč
- 31 - postavitve kurišč
- 32 - postavitve počivališč
- 33 - ureditev vodnih virov
- 34 - postavitve objektov za varstvo gozdnih živali
- 35 - postavitve objektov za informiranje in orientacijo obiskovalcev
- 36 - zavarovana območja

Po potrebi dodajamo gornjim ocenam še oceno o ustreznosti posameznih območij za neko dejavnost glede na letne čase in sicer pomeni:

- I. - zima
- II. - pomlad
- III. - poletje
- IV. - jesen

Izbranim ocenam dodajamo številke v oklepaju.

OPIS ST: .....<sup>24</sup>.....

## VI. CONIRANJE OPTIMALNE RABE PROSTORA

Predstavlja sintezo predhodnih ugotovitev in ocen ter predlog najustreznejše (optimalne) rabe prostora.

- Mediteri s misli funkcionalnega obrnija doma ostanele na Bohalceh.
- Includni mediteri rabi obrnija Bohalce.



OPIS štey.: 25

OBMOČJE (LOKACIJA) *Okolica gradu Bokalce*

Datum: 3. IX. 81  
Opisal: *Furta Ruole*

I. PRIKAZ STRUKTURE SEDANJE RABE PROSTORA  
- Legenda h karti

- |  | B.                       | š.b. |
|--|--------------------------|------|
| 1 - Območja kamnolomov, peskokopov, gramoznic, glinokopov, črpališč rečnega proda ipd.   | <input type="checkbox"/> | 11   |
| 2 - Pomembnejši javni objekti v stiku z gozdnim prostorom zelenih površin                | <input type="checkbox"/> | 20   |
| 3 - Večji športni objekti v stiku z gozdnim prostorom zelenih površin                    | <input type="checkbox"/> | 21   |
| 4 - Pozidava in zapiranje gozdnega roba z urbanizacijo                                   | <input type="checkbox"/> | 8    |
| 5 - Oskrbovana rekreacijska (gostinska) območja  | <input type="checkbox"/> | 7    |
| 6 - Odprti prostori v gozdu in ob gozdnem robu <i>delus</i>                              | <input type="checkbox"/> | 1    |
| 7 - Pešpoti in steze   | <input type="checkbox"/> | 9    |
| 8 - Ceste in parkirišča  | <input type="checkbox"/> | 20   |
| 9 - Območja naravnih in kulturnih spomenikov in vrednot                                  | <input type="checkbox"/> | 2    |
| 10 - Vodna črpališča   | <input type="checkbox"/> | 5    |
| 11 - Območja vodnih izvirov  | <input type="checkbox"/> | 18   |
| 12 - Vodna obrežja   | <input type="checkbox"/> | 17   |
| 13 - Razgledišča   | <input type="checkbox"/> | 24   |
| 14 - Posamično drevje in skupine dreves (živice) v kmetijskem prostoru                   | <input type="checkbox"/> | 3    |
| 15 - Območja brez znakov intenzivnejše rabe prostora (najbolj naravno ohranjena območja) | <input type="checkbox"/> | 16   |

16 - *gora*

OPIS ŠT: <sup>95</sup>.....

## II. OPIS NARAVNIH RAZMER

### 1. Geološka podlaga

- apnenec
  - dolomit, dolomitizirani apnenec
- silikati  
- nanosi (aluvij, diluvij)

### 2. Talni tip:

- rendzina
  - rjava pokarbonatna tla
- kislja rjava tla  
- ogljena tla, gleji

### 3. Talna globina:

- plitva
- srednja
  - globoka

### 4. Vlažnostne razmere rastišča:

- sušno
- mokro
  - sveže
  - zamočvirjeno

### 5. Površje zemljišča:

- gladko
- močno razgibano

- rahlo razgibano
- skalovito

*stena kletina pod gozdom*

### 6. Mikroklima:

- topla
- srednja
  - hladna

### 7. Gozdna združba ali ekološka enota (asociacija, subasociacija, facies):

*BFl, delno apnenec (redni listi na gozdu)*

OPIS ŠT: <sup>25</sup>.....

III. OPIS SESTOJEV

1) Stanje, zasnova in starost sestoja:

a) Stanje

- enodobni
- raznodobni
- grmišče

b) Zasnova

- dobra
- srednja
- slaba

c) Ocena starostnih struktur:

- debeljak
- drogovnjak
- letvenjak
- mladje (gošča)

2) Drevesna sestava:

a) Iglavci 70% in več:

- smreka
- bor
- macesen

b) Listavci 70% in več:

- bukev
- hrast
- kostanj
- beli gaber
- vrba, topola,
- jelša

c) Mešan gozd: (delež drev. vrst. vpisujemo v %):

50/50  
igl: bor, smreka  
listavi: hr, bu, ga, ko, robinija, jesion

d) Zmes drevja:

- posamična      o
- skupinska      \*

Op.: Znake dodajamo ustreznim drevesnim vrstam

e) Vitalnost drevja:

- dobra +
- slaba -

OPIS ŠT: <sup>25</sup> .....

3) Sklep krošenj: (ocena od 0,1 - 1)

0,1 0,2 0,3 0,4 0,5 0,6 0,7 0,8 0,9 1

4) Dosedanje gospodarjenje in ocena potrebnosti gozdnogojitvenih ukrepov:

a) Dosedanje gospodarjenje:

- redno izvajano
- delno (neredno) izvajano
- ni izvajano

č) Čas gojitv. ukrepanja:

- I. obdobje
- II. obdobje
- III. obdobje

c) Vrsta gojitv. ukrepov:

- mladje
- drogovnjak

debeljak - poudarek na gozdnem robu

5) Ocena lesnih donosov:

- lesna zaloga (m<sup>3</sup>/ha) : ..... <sup>250</sup> .....
- tehnični les (%): ..... <sup>60</sup> .....
- prostorski les (%): ..... <sup>40</sup> .....

6) Poškodbe v gozdnem prostoru:

- poškodbe drevja
- poškodbe tal
- poškodbe gozdnega roba
- bolezni, insekti ipd.

erozija

smetisca

OPIS ŠT: .....<sup>26</sup>.....

IV. PREDHODNI GOJITVENI IN PROSTORSKO UREDITVENI  
UKREPI

- A - sanitarna sečnja
- B - prva nega
- C - dopolnilna nega
- D - nega in vzdrževanje posebnih funkcij gozdnega prostora
- E - biološka sanacija gozdnih površin
- F - vzdrževanje travnišč na gozdnih enklavah in robovih gozda
- G - vzdrževanje opreme
- H - nujne ureditve poti in steza
- I - tehnična sanacija
- J -
- K - *inventarizacija biološkega dediščine gozda*

OPIS ŠT: .....<sup>25</sup>.....

V. POTENCIALNA RABA PROSTORA (OCENA):

- 1 - sprehajanje
- 2 - hoja
- 3 - gozdni tek
- 4 - igre v naravi
- 5 - poučni sprehodi
- 6 - kopanje, sončenje
- 7 - čolnarjenje
- 8 - ribolov
- 9 - vodno modelarstvo
- 10 - letalsko modelarstvo
- 11 - sankanje
- 12 - igre na snegu
- 13 - smučanje
- 14 - hoja in tek na smučeh
- 15 - drsanje in igre na ledu
- 16 - grajena igrišča
- 17 - rekreacijska ježa in drugi konjski športi
- 18 - strelstvo in lokostrelstvo
- 19 - taborništvo
- 20 - piknik prostori
- 21 - lov - popolna prepoved
- 22 - lov - sanitarni odstrel divjadi
- 23 - kolesarjenje
- 24 - urejena parkirišča

OPIS ŠT: .....<sup>25</sup>.....

- 25 - območja zasilnih bivališč
- 26 - "Robinzonska" igrišča (organizirana)
- 27 - območja in objekti naravne, kulturne in spomeniške dediščine
- 28 - potencialno nevarna območja
- 29 - območja ohranjanja prostorskih značilnosti
- 30 - postavitve zavetišč
- 31 - postavitve kurišč
- 32 - postavitve počivališč
- 33 - ureditev vodnih virov
- 34 - postavitve objektov za varstvo gozdnih živali
- 35 - postavitve objektov za informiranje in orientacijo obiskovalcev
- 36 - zavarovana območja

Po potrebi dodajamo gornjim ocenam še oceno o ustreznosti posameznih območij za neko dejavnost glede na letne čase in sicer pomeni:

- I. - zima
- II. - pomlad
- III. - poletje
- IV. - jesen

Izbranim ocenam dodajamo številke v oklepaju.

OPIS ŠT: .....<sup>25</sup>.....

## VI. CONIRANJE OPTIMALNE RABE PROSTORA

Predstavlja sintezo predhodnih ugotovitev in ocen ter predlog najustreznejše (optimalne) rabe prostora.

- Podrobni mediterani načrt gajnega območja Bohalke
- gostinski in vikendski center
- Konjarska



OPIS štey,; ... 26

Datum: 3.11.81

OBMOČJE (LOKACIJA) Bokalje obkrajje Griča

Opisal: Futa Furok

I. PRIKAZ STRUKTURE SEDANJE RABE PROSTORA

- Legenda h karti

- |  | B.                       | št.b. |
|--|--------------------------|-------|
| 1 - Območja kamnolomov, peskokopov, gramoznic, glinokopov, črpališč rečnega proda ipd.   | <input type="checkbox"/> | 11    |
| 2 - Pomembnejši javni objekti v stiku z gozdnim prostorom zelenih površin                | <input type="checkbox"/> | 10    |
| 3 - Večji športni objekti v stiku z gozdnim prostorom zelenih površin                    | <input type="checkbox"/> | 21    |
| ④ - Pozidava in zapiranje gozdnega roba z urbanizacijo <i>deloma</i>                     | <input type="checkbox"/> | 8     |
| 5 - Oskrbovana rekreacijska (gostinska) območja  | <input type="checkbox"/> | 7     |
| ⑥ - Odprti prostori v gozdu in ob gozdnem robu   | <input type="checkbox"/> | 1     |
| ⑦ - Pešpoti in steze   | <input type="checkbox"/> | 9     |
| 8 - Ceste in parkirišča  | <input type="checkbox"/> | 20    |
| 9 - Območja naravnih in kulturnih spomenikov in vrednot                                  | <input type="checkbox"/> | 2     |
| 10 - Vodna črpališča   | <input type="checkbox"/> | 5     |
| 11 - Območja vodnih izvirov  | <input type="checkbox"/> | 18    |
| 12 - Vodna obrežja   | <input type="checkbox"/> | 17    |
| ⑬ - Razgledišča  | <input type="checkbox"/> | 24    |
| 14 - Posamično drevje in skupine dreves (živice) v kmetijskem prostoru                   | <input type="checkbox"/> | 3     |
| 15 - Območja brez znakov intenzivnejše rabe prostora (najbolj naravno ohranjena območja) | <input type="checkbox"/> | 16    |
| ⑯ - <i>gora</i>  |                          |       |

OPIS ŠT: .....<sup>26</sup>

## II. OPIS NARAVNIH RAZMER

### 1. Geološka podlaga

- apnenec  silikati
- dolomit, dolomitizirani apnenec - nanosi (aluvij, diluvij)

### 2. Talni tip:

- rendzina  kislja rjava tla
- rjava pokarbonatna tla - ogljena tla, gleji

### 3. Talna globina:

- plitva
- srednja
- globoka

### 4. Vlažnostne razmere rastišča:

- sušno
- mokro
- sveže
- zamočvirjeno

### 5. Površje zemljišča:

- gladko
- močno razgibano
- rahlo razgibano
- skalovito

### 6. Mikroklima:

- topla
- srednja
- hladna

### 7. Gozdna združba ali ekološka enota (asociacija, subasociacija, facies):

BF

OPIS ŠT: .....<sup>26</sup>.....

### III. OPIS SESTOJEV

#### 1) Stanje, zasnova in starost sestoja:

- |   |  |   |
|---|--|---|
| a) Stanje                                 | b) Zasnova                             | c) Ocena starostnih struktur:               |
| <input checked="" type="radio"/> enodobni | <input checked="" type="radio"/> dobra | - debeljak                                  |
| - raznodobni                              | - srednja                              | <input checked="" type="radio"/> drogovnjak |
| - grmišče                                 | - slaba                                | - letvenjak                                 |
|   |  | - mladije (gošča)                           |

#### 2) Drevesna sestava:

##### a) Iglavci 70% in več:

- smreka
- bor
- macesen

##### b) Listavci 70% in več:

- |           |                 |
|-----------|-----------------|
| - bukev   | - beli gaber    |
| - hrast   | - vrba, topola, |
| - kostanj | jelša           |

##### c) Mešan gozd: (delež drev. vrst vpisujemo v %):

50/50  
- pin, n. bo  
- lu, lu, lu, ga,

##### d) Zmes drevja:

- |  |   |
|--|---|
| <input checked="" type="radio"/> posamična | o |
| - skupinska                                | * |

Op.: Znake dodajamo ustreznim drevesnim vrstam

##### e) Vitalnost drevja:

- |  |   |
|--|---|
| <input checked="" type="radio"/> dobra | + |
| - slaba                                | - |

OPIS ŠT: .....<sup>26</sup>.....

3) Sklep krošenj: (ocena od 0,1 - 1)

0,1 0,2 0,3 0,4 0,5 0,6 0,7 0,8 0,9 1

4) Dosedanje gospodarjenje in ocena potrebnosti gozdnogojitvenih ukrepov:

a) Dosedanje gospodarjenje:

- redno izvajano
- delno (neredno) izvajano
- ni izvajano

č) čas gojitv. ukrepanja:

- I. obdobje
- II. obdobje
- III. obdobje

c) Vrsta gojitv. ukrepov:

- mladje
- drogovnjak
- debeljak

5) Ocena lesnih donosov:

- lesna zaloga (m<sup>3</sup>/ha) : .....<sup>100</sup>.....
- tehnični les (%): .....<sup>30</sup>.....
- prostorski les (%): .....<sup>70</sup>.....

6) Poškodbe v gozdnem prostoru:

- poškodbe drevja
- poškodbe tal
- poškodbe gozdnega roba <sup>delno</sup>
- bolezni, insekti ipd.
- erozija

OPIS ŠT: .....<sup>26</sup>.....

IV. PREDHODNI GOJITVENI IN PROSTORSKO UREDITVENI  
UKREPI

- A - sanitarna sečnja
- B - prva nega
- C - dopolnilna nega
- D - nega in vzdrževanje posebnih funkcij gozdnega prostora
- E - biološka sanacija gozdnih površin
- F - vzdrževanje travnišč na gozdnih enklavah in robovih gozda
- G - vzdrževanje opreme
- H - nujne ureditve poti in steza
- I - tehnična sanacija

OPIS ŠT: ...<sup>26</sup>.....

V. POTENCIALNA RABA PROSTORA (OCENA):

- 1 - sprehajanje
- 2 - hoja
- 3 - gozdni tek
- 4 - igre v naravi
- 5 - poučni sprehodi
- 6 - kopanje, sončenje
- 7 - čolnarjenje
- 8 - ribolov
- 9 - vodno modelarstvo
- 10 - letalsko modelarstvo
- 11 - sankanje
- 12 - igre na snegu
- 13 - smučanje
- 14 - hoja in tek na smučeh
- 15 - drsanje in igre na ledu
- 16 - grajena igrišča
- 17 - rekreacijska ježa in drugi konjski športi
- 18 - strelstvo in lokostrelstvo
- 19 - taborništvo
- 20 - piknik prostori
- 21 - lov - popolna prepoved
- 22 - lov - sanitarni odstrel divjadi
- 23 - kolesarjenje
- 24 - urejena parkirišča

OPIS ŠT: .....<sup>26</sup>.....

- 25 - območja zasilnih bivališč
- 26 - "Robinzonska" igrišča (organizirana)
- 27 - območja in objekti naravne, kulturne in spomeniške dediščine
- 28 - potencialno nevarna območja
- 29 - območja ohranjanja prostorskih značilnosti
- 30 - postavitve zavetišč
- 31 - postavitve kurišč
- 32 - postavitve počivališč
- 33 - ureditev vodnih virov
- 34 - postavitve objektov za varstvo gozdnih živali
- 35 - postavitve objektov za informiranje in orientacijo obiskovalcev
- 36 - zavarovana območja

Po potrebi dodajamo gornjim ocenam še oceno o ustreznosti posameznih območij za neko dejavnost glede na letne čase in sicer pomeni:

- I. - zima
- II. - pomlad
- III. - poletje
- IV. - jesen

Izbranim ocenam dodajamo številke v oklepaju.

OPIS ŠT: ..26....

## VI. CONIRANJE OPTIMALNE RABE PROSTORA

Predstavlja sintezo predhodnih ugotovitev in ocen ter predlog naj-  
ustreznejše (optimalne) rabe prostora.

Funkcionalno obliko mediteranega prostora gradn  
Bohale 7 upotevarjen faktor doma upokojen  
ni peli volstva



OPIS štey, : 27  
OBMOČJE (LOKACIJA) Falevsko, gozdna  
območje Bohala

Datum: 3. IX. 81  
Opisal: Jozeta Avsle

I. PRIKAZ STRUKTURE SEDANJE RABE PROSTORA  
- Legenda h karti

- |  | B.                       | š. b. |
|--|--------------------------|-------|
| 1 - Območja kamnolomov, peskokopov, gramoznic, glinčkopov, črpališč rečnega proda ipd.   | <input type="checkbox"/> | 11    |
| 2 - Pomembnejši javni objekti v stiku z gozdnim prostorom zelenih površin                | <input type="checkbox"/> | 10    |
| 3 - Večji športni objekti v stiku z gozdnim prostorom zelenih površin                    | <input type="checkbox"/> | 21    |
| 4 - Pozidava in zapiranje gozdnega roba z urbanizacijo                                   | <input type="checkbox"/> | 8     |
| 5 - Oskrbovana rekreacijska (gostinska) območja  | <input type="checkbox"/> | 7     |
| 6 - Odprti prostori v gozdu in ob gozdnem robu - območje gozda na Falevski               | <input type="checkbox"/> | 1     |
| 7 - Pešpoti in steze   | <input type="checkbox"/> | 9     |
| 8 - Ceste in parkirišča  | <input type="checkbox"/> | 20    |
| 9 - Območja naravnih in kulturnih spomenikov in vrednot                                  | <input type="checkbox"/> | 2     |
| 10 - Vodna črpališča   | <input type="checkbox"/> | 5     |
| 11 - Območja vodnih izvirov  | <input type="checkbox"/> | 18    |
| 12 - Vodna obrežja   | <input type="checkbox"/> | 17    |
| 13 - Razgledišča   | <input type="checkbox"/> | 24    |
| 14 - Posamično drevje in skupine dreves (živice) v kmetijskem prostoru                   | <input type="checkbox"/> | 3     |
| 15 - Območja brez znakov intenzivnejše rabe prostora (najbolj naravno ohranjena območja) | <input type="checkbox"/> | 16    |
| 16 - gozd  |                          |       |

OPIS ŠT: <sup>27</sup>.....

## II. OPIS NARAVNIH RAZMER

### 1. Geološka podlaga

- apnenec  silikati
- dolomit, dolomitizirani apnenec  nanosi (aluvij, diluvij)

### 2. Talni tip:

- rendzina  kislja rjava tla
- rjava pokarbonatna tla  ogljena tla, gleji

### 3. Talna globina:

- plitva
- srednja
- globoka

### 4. Vlažnostne razmere rastišča:

- sušno  mokro - delno - v jarku
- sveže  zamočvirjeno

### 5. Površje zemljišča:

- gladko  močno razgibano
- rahlo razgibano  skalovito

### 6. Mikroklima:

- topla
- srednja
- hladna - v jarku

### 7. Gozdna združba ali ekološka enota (asociacija, subasociacija, facies):

BF, desni breg jarka Ayp  
kri stadialen do jarka (borovnica)

OPIS ŠT: .....<sup>27</sup>.....

III. OPIS SESTOJEV

1) Stanje, zasnova in starost sestoja:

a) Stanje

- enodobni
- raznodobni
- grmišče

b) Zasnova

- dobra
- srednja
- slaba

c) Ocena starostnih struktur:

- debeljak
- drogovnjak
- letvenjak
- mladje (gošča)

2) Drevesna sestava:

a) Iglavci 70% in več:

- smreka
- bor
- macesen

b) Listavci 70% in več:

- bukev
- hrast
- kostanj
- beli gaber
- vrba, topola,
- jelša

c) Mešan gozd: (delež drev. vrst vpisujemo v %):

60/40  
igl: mu, bo  
list: bu, hr, ko, ga, ja, jelša

d) Zmes drevja:

- posamična o
- skupinska \*

Op.: Znake dodajamo ustreznim drevesnim vrstam

e) Vitalnost drevja:

- dobra +
- slaba -

OPIS ŠT: .....<sup>27</sup>.....

3) Sklep krošenj: (ocena od 0,1 - 1)

0,1 0,2 0,3 0,4 0,5 0,6 0,7 0,8 0,9 1

4) Dosedanje gospodarjenje in ocena potrebnosti gozdnogojitvenih ukrepov:

a) Dosedanje gospodarjenje:

- redno izvajano
- delno (neredno) izvajano
- ni izvajano

č) Čas gojitv. ukrepanja:

- I. obdobje
- II. obdobje
- III. obdobje

c) Vrsta gojitv. ukrepov:

- mladje
- drogovnjak
- debeljak

5) Ocena lesnih donosov:

- lesna zaloga (m<sup>3</sup>/ha) : .....<sup>200</sup>.....
- tehnični les (%): .....<sup>60</sup>.....
- prostorski les (%): .....<sup>40</sup>.....

6) Poškodbe v gozdnem prostoru:

- poškodbe drevja
- poškodbe tal
- poškodbe gozdnega roba ~~○~~
- bolezni, insekti ipd.
- erozija

OPIS ŠT: .....<sup>27</sup>.....

IV. PREDHODNI GOJITVENI IN PROSTORSKO UREDITVENI  
UKREPI

- A - sanitarna sečnja
- B - prva nega
- C - dopolnilna nega
- D - nega in vzdrževanje posebnih funkcij gozdnega prostora - rob gozda
- E - biološka sanacija gozdnih površin
- F - vzdrževanje travnišč na gozdnih enklavah in robovih gozda
- G - vzdrževanje opreme
- H - nujne ureditve poti in steza
- I - tehnična sanacija

OPIS ŠT: .....<sup>27</sup>.....

V. POTENCIALNA RABA PROSTORA (OCENA):

- 1 - sprehajanje
- 2 - hoja
- 3 - gozdni tek
- 4 - igre v naravi
- 5 - poučni prehodi
- 6 - kopanje, sončenje
- 7 - čolnarjenje
- 8 - ribolov
- 9 - vodno modelarstvo
- 10 - letalsko modelarstvo
- 11 - sankanje
- 12 - igre na snegu
- 13 - smučanje
- 14 - hoja in tek na smučeh
- 15 - drsanje in igre na ledu
- 16 - grajena igrišča
- 17 - rekreacijska ježa in drugi konjski športi
- 18 - strelstvo in lokostrelstvo
- 19 - taborništvo
- 20 - piknik prostori
- 21 - lov - popolna prepoved
- 22 - lov - sanitarni odstrel divjadi
- 23 - kolesarjenje
- 24 - urejena parkirišča N *izmenjavo* *Bohalec*

OPIS ŠT: .....<sup>27</sup>.....

- 25 - območja zasilnih bivališč
- 26 - "Robinzonska" igrišča (organizirana)
- 27 - območja in objekti naravne, kulturne in spomeniške dediščine
- 28 - potencialno nevarna območja
- 29 - območja ohranjanja prostorskih značilnosti *- gozdni robni*
- 30 - postavitve zavetišč
- 31 - postavitve kurišč
- 32 - postavitve počivališč
- 33 - ureditev vodnih virov
- 34 - postavitve objektov za varstvo gozdnih živali
- 35 - postavitve objektov za informiranje in orientacijo obiskovalcev
- 36 - zavarovana območja

Po potrebi dodajamo gornjim ocenam še oceno o ustreznosti posameznih območij za neko dejavnost glede na letne čase in sicer pomeni:

- I. - zima
- II. - pomlad
- III. - poletje
- IV. - jesen

Izbranim ocenam dodajamo številke v oklepaju.

OPIS ŠT: .....<sup>27</sup>

## VI. CONIRANJE OPTIMALNE RABE PROSTORA

Predstavlja sintezo predhodnih ugotovitev in ocen ter predlog najustreznejše (optimalne) rabe prostora.

Območje primerno za termalno ječo, kjer se  
pobeha ostali rekreativni program. Organizirati  
trase steze za tek na smučeh (grič)



OPIS štey.: 28  
 OBMOČJE (LOKACIJA) Občine Gadašnice pod gradom Bohalce

Datum: 3. 12. 81  
 Opisal: Jutka Pušle

I. PRIKAZ STRUKTURE SEDANJE RABE PROSTORA  
 - Legenda h karti

	B.	š. b.
1 - Območja kamnolomov, peskokopov, gramoznic, glinokopov, črpališč rečnega proda ipd.	<input type="checkbox"/>	11
2 - Pomembnejši javni objekti v stiku z gozdnim prostorom zelenih površin	<input type="checkbox"/>	10
3 - Večji športni objekti v stiku z gozdnim prostorom zelenih površin	<input type="checkbox"/>	21
4 - Pozidava in zapiranje gozdnega roba z urbanizacijo	<input type="checkbox"/>	8
5 - Oskrbovana rekreacijska (gostinska) območja	<input type="checkbox"/>	7
6 - Odprti prostori v gozdu in ob gozdnem robu	<input type="checkbox"/>	1
7 - Pešpoti in steze	<input type="checkbox"/>	9
8 - Ceste in parkirišča	<input type="checkbox"/>	20
9 - Območja naravnih in kulturnih spomenikov in vrednot	<input type="checkbox"/>	2
10 - Vodna črpališča	<input type="checkbox"/>	5
11 - Območja vodnih izvirov	<input type="checkbox"/>	18
12 - Vodna obrežja	<input type="checkbox"/>	17
13 - Razgledišča	<input type="checkbox"/>	24
14 - Posamično drevje in skupine dreves (živice) v kmetijskem prostoru	<input type="checkbox"/>	3
15 - Območja brez znakov intenzivnejše rabe prostora (najbolj naravno ohranjena območja)	<input type="checkbox"/>	16

OPIS ŠT: ZB.....

## II. OPIS NARAVNIH RAZMER

### 1. Geološka podlaga

- apnenec
- dolomit, dolomitizirani apnenec
- silikati
- nanosi (aluviij, diluvij)

### 2. Talni tip:

- rendzina
- rjava pokarbonatna tla
- kisljaka tla
- ogljena tla, gleji

### 3. Talna globina:

- plitva
- srednja
- globoka

### 4. Vlažnostne razmere rastišča:

- sušno
- sveže
- mokro
- zamočvirjeno

### 5. Površje zemljišča:

- gladko
- rahlo razgibano
- močno razgibano
- skalovito

### 6. Mikroklima:

- topla
- srednja
- hladna

### 7. Gozdna združba ali ekološka enota (asociacija, subsociacija, facies):

Valbrje, topolje, plavice in listavci

OPIS ŠT: <sup>78</sup>.....

III. OPIS SESTOJEV

1) Stanje, zasnova in starost sestoja:

- |              |            |                               |
|--------------|------------|-------------------------------|
| a) Stanje    | b) Zasnova | c) Ocena starostnih struktur: |
| - enodobni   | - dobra    | - debeljak                    |
| - raznodobni | - srednja  | - drogovnjak                  |
| - grmišče    | - slaba    | - letvenjak                   |
|              |            | - mladje (gošča)              |

2) Drevesna sestava:

a) Iglavci 70% in več:

- smreka
- bor
- macesen

b) Listavci 70% in več:

- bukev
- hrast
- kostanj
- beli gaber
- vrba, topola,

jelša, javor, jereb, m. alba

c) Mešan gozd: (delež drev. vrst vpisujemo v %):

d) Zmes drevja:

- posamična
- skupinska

o drevja  
\* grmišče

Op.: Znake dodajamo ustreznim drevesnim vrstam

e) Vitalnost drevja:

- dobra +
- slaba -

OPIS ŠT: .....<sup>28</sup>.....

3) Sklep krošenj: (ocena od 0,1 - 1)

0,1 0,2 0,3 0,4 0,5 0,6 0,7 0,8 0,9 1

4) Dosedanje gospodarjenje in ocena potrebnosti gozdnogojitvenih ukrepov:

a) Dosedanje gospodarjenje:

- redno izvajano
- delno (neredno) izvajano
- ni izvajano

č) čas gojitv. ukrepanja:

- I. obdobje
- II. obdobje
- III. obdobje

c) Vrsta gojitv. ukrepov:

- mladje
- drogovnjak
- debeljak

*Mediterran vegetacije na obrežju potoka*

5) Ocena lesnih donosov:

- lesna zaloga (m<sup>3</sup>/ha) : .....
- tehnični les (%): .....
- prostorski les (%): .....

6) Poškodbe v gozdnem prostoru:

- poškodbe drevja *deloma*
- poškodbe tal
  - poškodbe gozdnega roba
  - bolezni, insekti ipd.
- erozija
- medica*

OPIS ŠT: .....

IV. PREDHODNI GOJITVENI IN PROSTORSKO UREDITVENI  
UKREPI

- A) - sanitarna sečnja
- B - prva nega
- C - dopolnilna nega
- D - nega in vzdrževanje posebnih funkcij gozdnega prostora — *strojni pas,*
- E - biološka sanacija gozdnih površin *Roštni pas*
- F - vzdrževanje travnišč na gozdnih enklavah in robovih gozda
- G - vzdrževanje opreme
- H - nujne ureditve poti in steza
- I - tehnična sanacija

OPIS ŠT: .....<sup>28</sup>.....

V. POTENCIALNA RABA PROSTORA (OCENA):

- 1 - sprehajanje
- 2 - hoja
- 3 - gozdni tek
- 4 - igre v naravi
- 5 - poučni sprehodi
- 6 - kopanje, sončenje
- 7 - čolnarjenje
- 8 - ribolov
- 9 - vodno modelarstvo
- 10 - letalsko modelarstvo
- 11 - sankanje
- 12 - igre na snegu
- 13 - smučanje
- 14 - hoja in tek na smučeh
- 15 - drsanje in igre na ledu
- 16 - grajena igrišča
- 17 - rekreacijska ježa in drugi konjski športi
- 18 - strelstvo in lokostrelstvo
- 19 - taborništvo
- 20 - piknik prostori
- 21 - lov - popolna prepoved
- 22 - lov - sanitarni odstrel divjadi
- 23 - kolesarjenje
- 24 - urejena parkirišča

OPIS ŠT: .....<sup>28</sup>.....

- 25 - območja zasilnih bivališč
- 26 - "Robinzonska" igrišča (organizirana)
- 27 - območja in objekti naravne, kulturne in spomeniške dediščine
- 28 - potencialno nevarna območja
- 29 - območja črnanja prostorskih značilnosti
- 30 - postavitve zavetišč
- 31 - postavitve kurišč
- 32 - postavitve počivališč
- 33 - ureditev vodnih virov
- 34 - postavitve objektov za varstvo gozdnih živali
- 35 - postavitve objektov za informiranje in orientacijo obiskovalcev
- 36 - zavarovana območja

Po potrebi dodajamo gornjim ocenam še oceno o ustreznosti posameznih območij za neko dejavnost glede na letne čase in sicer pomeni:

- I. - zima
- II. - pomlad
- III. - poletje
- IV. - jesen

Izbranim ocenam dodajamo številke v oklepaju.

OPIS ŠT: .....<sup>28</sup>.....

VI. KONIRANJE OPTIMALNE RABE PROSTORA

Predstavlja sintezo predhodnih ugotovitev in ocen ter predlog najustreznejše (optimalne) rabe prostora.

Podrobni program mediterne rekreacije ob  
reki Gadascia.



OPIS štey.: 29

OBMOČJE (LOKACIJA) Dvorn na Buhakalah

Datum: 3. IX. 91  
Opisal: Jozeta Anole

I. PRIKAZ STRUKTURE SEDANJE RABE PROSTORA

- Legenda h karti

	š.	št. b.
1 - Območja kamnolomov, peskokopov, gramoznic, glinokopov, črpališč rečnega proda ipd.		11
2 - Pomembnejši javni objekti v stiku z gozdnim prostorom zelenih površin		10
3 - Večji športni objekti v stiku z gozdnim prostorom zelenih površin		21
4 - Pozidava in zapiranje gozdnega roba z urbanizacijo		8
5 - Oskrbovana rekreacijska (gostinska) območja		7
6 - Odprti prostori v gozdu in ob gozdnem robu		1
7 - Pešpoti in steze		9
8 - Ceste in parkirišča		20
9 - Območja naravnih in kulturnih spomenikov in vrednot		2
10 - Vodna črpališča		5
11 - Območja vodnih izvirov		18
12 - Vodna obrežja		17
13 - Razgledišča		24
14 - Posamično drevje in skupine dreves (živice) v kmetijskem prostoru		3
15 - Območja brez znakov intenzivnejše rabe prostora (najbolj naravno ohranjena območja)		16

16 - gozd

17 - obcestni prostori

OPIS ŠT: <sup>29</sup>.....

## II. OPIS NARAVNIH RAZMER

### 1. Geološka podlaga

- apnenec  silikati
- dolomit, dolomitizirani apnenec - nanosi (aluvij, diluvij)

### 2. Talni tip:

- rendzina  kislj rjava tla
- rjava pokarbonatna tla - ogljena tla, gleji

### 3. Talna globina:

- plitva
- srednja
- globoka

### 4. Vlažnostne razmere rastišča:

- sušno - mokro
- sveže - zamočvirjeno

### 5. Površje zemljišča:

- gladko - močno razgibano
- rahlo razgibano - skalovito

### 6. Mikroklima:

- topla
- srednja
- hladna

### 7. Gozdna združba ali ekološka enota (asociacija, subasociacija, facies):

MP s hrastom - rob rastišča

OPIS ŠT: <sup>29</sup> .....

III. OPIS SESTOJEV

1) Stanje, zasnova in starost sestoja:

- |   |  |   |
|---|--|---|
| a) Stanje                                 | b) Zasnova                             | c) Ocena starostnih struktur:               |
| <input checked="" type="radio"/> enodobni | <input checked="" type="radio"/> dobra | - debeljak                                  |
| - raznodobni                              | - srednja                              | <input checked="" type="radio"/> drogovnjak |
| - grmišče                                 | - slaba                                | - letvenjak                                 |
|   |  | - mladje (gošča)                            |

2) Drevesna sestava:

a) Iglavci 70% in več:

- smreka
- bor
- macesen

b) Listavci 70% in več:

- bukev
- hrast
- kostanj
- beli gaber
- vrba, topola,
- jelša

c) Mešan gozd: (delež drev. vrst vpisujemo v %):

50/50  
bo, sm  
hr, ilo,

d) Zmes drevja:

- posamična      o
- skupinska      \*

Op.: Znake dodajamo ustreznim drevesnim vrstam

e) Vitalnost drevja:

- dobra +
- slaba -

OPIS ŠT: ...<sup>29</sup>.....

3) Sklep krošenj: (ocena od 0,1 - 1)

0,1 0,2 0,3 0,4 0,5  0,6 0,7 0,8 0,9 1

4) Dosedanje gospodarjenje in ocena potrebnosti gozdnogojitvenih ukrepov:

a) Dosedanje gospodarjenje:

- redno izvajano
- delno (neredno) izvajano
- ni izvajano

č) Čas gojitv. ukrepanja:

- I. obdobje
- II. obdobje
- III. obdobje

c) Vrsta gojitv. ukrepov:

- mladje
- drogovnjak
- debeljak

5) Ocena lesnih donosov:

- lesna zaloga (m<sup>3</sup>/ha) : .....<sup>40</sup>.....
- tehnični les (%): .....<sup>50</sup>.....
- prostorski les (%): .....<sup>50</sup>.....

6) Poškodbe v gozdnem prostoru:

- poškodbe drevja *delno*
- poškodbe tal
- poškodbe gozdnega roba
- bolezni, insekti ipd.
- erozija
- mulčenje - *delno*

OPIS ŠT: 29.....

IV. PREDHODNI GOJITVENI IN PROSTORSKO UREDITVENI  
UKREPI

- A - sanitarna sečnja
- B - prva nega
- C - dopolnilna nega
- D - nega in vzdrževanje posebnih funkcij gozdnega prostora
- E - biološka sanacija gozdnih površin
- F - vzdrževanje travnišč na gozdnih enklavah in robovih gozda
- G - vzdrževanje opreme
- H - nujne ureditve poti in steza
- I - tehnična sanacija

OPIS ŠT: .....<sup>29</sup>

V. POTENCIALNA RABA PROSTORA (OCENA):

- ① - sprehajanje
- 2 - hoja
- 3 - gozdni tek
- 4 - igre v naravi
- 5 - poučni prehodi
- 6 - kopanje, sončenje
- 7 - čolnarjenje
- 8 - ribolov
- 9 - vodno modelarstvo
- 10 - letalsko modelarstvo
- 11 - sankanje
- 12 - igre na snegu
- 13 - smučanje
- 14 - hoja in tek na smučeh
- 15 - drsanje in igre na ledu
- 16 - grajena igrišča
- 17 - rekreacijska ježa in drugi konjski športi
- 18 - strelstvo in lokostrelstvo
- 19 - taborništvo
- 20 - piknik prostori
- 21 - lov - popolna prepoved
- 22 - lov - sanitarni odstrel divjadi
- 23 - kolesarjenje
- 24 - urejena parkirišča

OPIS ŠT: .....<sup>29</sup>.....

- 25 - območja zasilnih bivališč
- 26 - "Robinzonska" igrišča (organizirana)
- 27 - območja in objekti naravne, kulturne in spomeniške dediščine
- 28 - potencialno nevarna območja
- 29 - območja ohranjanja prostorskih značilnosti
- 30 - postavitve zavetišč
- 31 - postavitve kurišč
- 32 - postavitve počivališč
- 33 - ureditev vodnih virov
- 34 - postavitve objektov za varstvo gozdnih živali
- 35 - postavitve objektov za informiranje in orientacijo obiskovalcev
- 36 - zavarovana območja

Po potrebi dodajamo gornjim ocenam še oceno o ustreznosti posameznih območij za neko dejavnost glede na letne čase in sicer pomeni:

- I. - zima
- II. - pomlad
- III. - poletje
- IV. - jesen

Izbranim ocenam dodajamo številke v oklepaju.

OPIS ŠT: .....<sup>29</sup>.....

### VI. CONIRANJE OPTIMALNE RABE PROSTORA

Predstavlja sintezo predhodnih ugotovitev in ocen ter predlog najustreznejše (optimalne) rabe prostora.

Functionalna parkovna površina doma  
upolnjenost



OPIS štey,; ...<sup>30</sup>.....

OBMOČJE (LOKACIJA) .....

*Na Dravetjehem. brdu*

- 1 -

Datum: .....

*3. IX. 81*

Opisal: .....

*Fonta, Ruole*

### I. PRIKAZ STRUKTURE SEDANJE RABE PROSTORA

- Legenda h karti

	B.	š.l.b.
1 - Območja kamnolomov, peskokopov, gramoznic, glinokopov, črpališč rečnega proda ipd.	<input type="checkbox"/>	11
2 - Pomembnejši javni objekti v stiku z gozdnim prostorom zelenih površin	<input type="checkbox"/>	10
3 - Večji športni objekti v stiku z gozdnim prostorom zelenih površin	<input type="checkbox"/>	21
4 - Pozidava in zapiranje gozdnega roba z urbanizacijo	<input type="checkbox"/>	8
5 - Oskrbovana rekreacijska (gostinska) območja	<input type="checkbox"/>	7
6 - Odprti prostori v gozdu in ob gozdnem robu	<input type="checkbox"/>	1
7 - Pešpoti in steze	<input type="checkbox"/>	9
8 - Ceste in parkirišča	<input type="checkbox"/>	20
9 - Območja naravnih in kulturnih spomenikov in vrednot	<input type="checkbox"/>	2
10 - Vodna črpališča	<input type="checkbox"/>	5
11 - Območja vodnih izvirov	<input type="checkbox"/>	18
12 - Vodna obrežja	<input type="checkbox"/>	17
13 - Razgledišča	<input type="checkbox"/>	24
14 - Posamično drevje in skupne dreves (živice) v kmetijskem prostoru	<input type="checkbox"/>	3
15 - Območja brez znakov intenzivnejše rabe prostora (najbolj naravno ohranjena območja)	<input type="checkbox"/>	16

*16 - gozd*

OPIS ŠT: <sup>30</sup>.....

## II. OPIS NARAVNIH RAZMER

### 1. Geološka podlaga

- apnenec
  - dolomit, dolomitizirani apnenec
- silikati
  - nanosi (aluvij, diluvij)

### 2. Talni tip:

- rendzina
  - rjava pokarbonatna tla
- kislja rjava tla
  - ogljena tla, gleji

### 3. Talna globina:

- plitva
- srednja
- globoka

### 4. Vlažnostne razmere rastišča:

- sušno
- mokro
- sveže
- zamočvirjeno

### 5. Površje zemljišča:

- gladko
- močno razgibano
- rahlo razgibano
- skalovito

### 6. Mikroklima:

- topla
- srednja
- hladna

### 7. Gozdna združba ali ekološka enota (asociacija, subasociacija, facies):

MP / BF, večja fiksna snemka in listarica

OPIS ŠT: 30.....

III. OPIS SESTOJEV

1) Stanje, zasnova in starost sestoja:

- |   |  |   |
|---|--|---|
| a) Stanje                                 | b) Zasnova                             | c) Ocena starostnih struktur:             |
| <input checked="" type="radio"/> enodobni | <input checked="" type="radio"/> dobra | <input checked="" type="radio"/> debeljak |
| - raznodobni                              | - srednja                              | - drogovnjak                              |
| - grmišče                                 | - slaba                                | - letvenjak                               |
|   |  | - mladje (gošča)                          |

2) Drevesna sestava:

a) Iglavci 70% in več:

- smreka
- bor
- macesen

b) Listavci 70% in več:

- 30% {
- bukev
  - hrast
  - kostanj
  - beli gaber
  - vrba, topola,
  - jelša

c) Mešan gozd: (delež drev. vrst vpisujemo v %):

d) Zmes drevja:

- posamična      o
- skupinska      \*

Op.: Znake dodajamo ustreznim drevesnim vrstam

e) Vitalnost drevja:

- dobra +
- slaba -

OPIS ŠT: <sup>30</sup> .....

3) Sklep krošenj: (ocena od 0,1 - 1)

0,1 0,2 0,3 0,4 0,5 0,6 0,7  0,8 0,9 1

4) Dosedanje gospodarjenje in ocena potrebnosti gozdnogojitvenih ukrepov:

a) Dosedanje gospodarjenje:

- redno izvajano
- delno (neredno) izvajano
- ni izvajano

č) Čas gojitv. ukrepanja:

- I. obdobje
- II. obdobje
- III. obdobje

c) Vrsta gojitv. ukrepov:

- mladje
- drogovnjak
- debeljak

5) Ocena lesnih donosov:

- lesna zaloga (m<sup>3</sup>/ha) : ..... <sup>250</sup> .....
- tehnični les (%): ..... <sup>70</sup> .....
- prostorski les (%): ..... <sup>30</sup> .....

6) Poškodbe v gozdnem prostoru:

- poškodbe drevja delno - rob - gadija. ceste
- poškodbe tal sluzenost
- poškodbe gozdnega roba delno
- bolezni, insekti ipd.
- erozija
- kanalizacija na robu

OPIS ŠT: .....

IV. PREDHODNI GOJITVENI IN PROSTORSKO UREDITVENI  
UKREPI

- A - sanitarna sečnja
- B - prva nega
- C - dopolnilna nega
- D - nega in vzdrževanje posebnih funkcij gozdnega prostora
- E - biološka sanacija gozdnih površin
- F - vzdrževanje travnišč na gozdnih enklavah in robovih gozda
- G - vzdrževanje opreme
- H - nujne ureditve poti in steza
- I - tehnična sanacija

OPIS ŠT: .....<sup>30</sup>.....

V. POTENCIALNA RABA PROSTORA (OCENA):

- 1 - sprehajanje
- 2 - hoja
- 3 - gozdni tek
- 4 - igre v naravi
- 5 - poučni sprehodi
- 6 - kopanje, sončenje
- 7 - čolnarjenje
- 8 - ribolov
- 9 - vodno modelarstvo
- 10 - letalsko modelarstvo
- 11 - sankanje
- 12 - igre na snegu
- 13 - smučanje
- 14 - hoja in tek na smučeh
- 15 - drsanje in igre na ledu
- 16 - grajena igrišča
- 17 - rekreacijska ježa in drugi konjski športi
- 18 - strelstvo in lokostrelstvo
- 19 - taborništvo
- 20 - piknik prostori
- 21 - lov - popolna prepoved
- 22 - lov - sanitarni odstrel divjadi
- 23 - kolesarjenje
- 24 - urejena parkirišča

OPIS ŠT: .....<sup>30</sup>.....

- 25 - območja zasilnih bivališč
- 26 - "Robinzonska" igrišča (organizirana)
- 27 - območja in objekti naravne, kulturne in spomeniške dediščine
- 28 - potencialno nevarna območja
- 29 - območja ohranjanja prostorskih značilnosti
- 30 - postavitve zavetišč
- 31 - postavitve kurišč
- 32 - postavitve počivališč
- 33 - ureditev vodnih virov
- 34 - postavitve objektov za varstvo gozdnih živali
- 35 - postavitve objektov za informiranje in orientacijo obiskovalcev
- 36 - zavarovana območja

Po potrebi dodajamo gornjim ocenam še oceno o ustreznosti posameznih območij za neko dejavnost glede na letne čase in sicer pomeni:

- I. - zima
- II. - pomlad
- III. - poletje
- IV. - jesen

Izbranim ocenam dodajamo številke v oklepaju.

OPIS ŠT: <sup>30</sup>.....

## VI. CONIRANJE OPTIMALNE RABE PROSTORA

Predstavlja sintezo predhodnih ugotovitev in ocen ter predlog najustreznejše (optimalne) rabe prostora.

Potencialno območje za popravilne ureditve  
Boliak (gredozalivna ipd).



OPIS štey, : *31*  
 OBMOČJE (LOKACIJA) .. *Dreveljsko brdo*

Datum: *3. IX. 81*  
 Opisal: *Žuta Kuvle*

I. PRIKAZ STRUKTURE SEDANJE RABE PROSTORA  
 - Legenda h karti

	š. b.
1 - Območja kamnolomov, peskokopov, gramoznic, glinokopov, črpališč rečnega proda ipd.	11
2 - Pomembnejši javni objekti v stiku z gozdnim prostorom zelenih površin	10
3 - Večji športni objekti v stiku z gozdnim prostorom zelenih površin	21
4 - Pozidava in zapiranje gozdnega roba z urbanizacijo	8
5 - Oskrbovana rekreacijska (gostinska) območja	7
6 - Odprti prostori v gozdu in ob gozdnem robu <i>diluv</i>	1
7 - Pešpoti in steze	9
8 - Ceste in parkirišča	20
9 - Območja naravnih in kulturnih spomenikov in vrednot	2
10 - Vodna črpališča	5
11 - Območja vodnih izvirov	18
12 - Vodna obrežja	17
13 - Razgledišča	24
14 - Posamično drevje in skupine dreves (živice) v kmetijskem prostoru	3
15 - Območja brez znakov intenzivnejše rabe prostora (najbolj naravno ohranjena območja)	16

*16 - gozd*  
*17 - obrežja*

OPIS ŠT: ...<sup>31</sup>.....

## II. OPIS NARAVNIH RAZMER

### 1. Geološka podlaga

- apnenec
- dolomit, dolomitizirani apnenec
- silikati
- nanosi (aluvij, diluvij)

### 2. Talni tip:

- rendzina
- rjava pokarbonatna tla
- kislja rjava tla
- ogljena tla, gleji

### 3. Talna globina:

- plitva
- srednja
- globoka

### 4. Vlažnostne razmere rastišča:

- sušno
- mokro
- sveže
- zamočvirjeno

### 5. Površje zemljišča:

- gladko
- močno razgibano
- rahlo razgibano
- skalovito

### 6. Mikroklima:

- topla
- srednja
- hladna

### 7. Gozdna združba ali ekološka enota (asociacija, subasociacija, facies):

MPm in MPf, listnaci (hrast) mistovica

OPIS ŠT: 21.....

III. OPIS SESTOJEV

1) Stanje, zasnova in starost sestoja:

a) Stanje

- enodobni
- raznodobni
- grmišče

b) Zasnova

- dobra
- srednja
- slaba

c) Ocena starostnih struktur:

- debeljak
- drogovnjak
- letvenjak
- mladje (gošča)

2) Drevesna sestava:

a) Iglavci 70% in več:

- smreka
- bor
- macesen

b) Listavci 70% in več:

- bukev
- beli gaber
- hrast
- vrba, topola,
- kostanj jelša
- breza

c) Mešan gozd: (delež crev. vrst vpisujemo v %):

d) Zmes drevja:

- posamična o
- skupinska \*

Op.: Znake dodajamo ustreznim drevesnim vrstam

e) Vitalnost drevja:

- dobra +
- slaba -

OPIS ŠT: 21.....

3) Sklep krošenj: (ocena od 0,1 - 1)

0,1 0,2 0,3 0,4 0,5 0,6 0,7 0,8 0,9 1

4) Dosedanje gospodarjenje in ocena potrebnosti gozdnogojitvenih ukrepov:

a) Dosedanje gospodarjenje:

- redno izvajano
- delno (neredno) izvajano
- ni izvajano

č) Čas gojitv. ukrepanja:

- I. obdobje
- II. obdobje
- III. obdobje

c) Vrsta gojitv. ukrepov:

- mladje
- drogovnjak
- debeljak

5) Ocena lesnih donosov:

- lesna zaloga (m<sup>3</sup>/ha) : ..... 150
- tehnični les (%): ..... 50
- prostorski les (%): ..... 50

6) Poškodbe v gozdnem prostoru:

- poškodbe drevja - rest
- poškodbe tal
- poškodbe gozdnega roba
- bolezni, insekti ipd.
- erozija

mušičica (antromobil)

OPIS ŠT: .....39.....

IV. PREDHODNI GOJITVENI IN PROSTORSKO UREDITVENI  
UKREPI

- Ⓐ - sanitarna sečnja
- B - prva nega
- Ⓒ - dopolnilna nega
- Ⓓ - nega in vzdrževanje posebnih funkcij gozdnega prostora
- E - biološka sanacija gozdnih površin
- F - vzdrževanje travnišč na gozdnih enklavah in robovih gozda
- G - vzdrževanje opreme
- H - nujne ureditve poti in steza
- I - tehnična sanacija

OPIS ŠT: ...31.....

V. POTENCIALNA RABA PROSTORA (OCENA):

- 1 - sprehajanje
- 2 - hoja
- 3 - gozdni tek
- 4 - igre v naravi
- 5 - poučni sprehodi
- 6 - kopanje, sončenje
- 7 - čolnarjenje
- 8 - ribolov
- 9 - vodno modelarstvo
- 10 - letalsko modelarstvo
- 11 - sankanje
- 12 - igre na snegu
- 13 - smučanje
- 14 - hoja in tek na smučeh
- 15 - drsanje in igre na ledu
- 16 - grajena igrišča
- 17 - rekreacijska ježa in drugi konjski športi
- 18 - strelstvo in lokostrelstvo
- 19 - taborništvo
- 20 - piknik prostori
- 21 - lov - popolna prepoved
- 22 - lov - sanitarni odstrel divjadi
- 23 - kolesarjenje
- 24 - urejena parkirišča

OPIS ŠT: .....<sup>21</sup>.....

- 25 - območja zasilnih bivališč
- 26 - "Robinzonska" igrišča (organizirana)
- 27 - območja in objekti naravne, kulturne in spomeniške dediščine
- 28 - potencialno nevarna območja
- 29 - območja ohranjanja prostorskih značilnosti
- 30 - postavitve zavetišč
- 31 - postavitve kurišč
- 32 - postavitve počivališč
- 33 - ureditev vodnih virov
- 34 - postavitve objektov za varstvo gozdnih živali
- 35 - postavitve objektov za informiranje in orientacijo obiskovalcev
- 36 - zavarovana območja

Po potrebi dodajamo gornjim ocenam še oceno o ustreznosti posameznih območij za neko dejavnost glede na letne čase in sicer pomeni:

- I. - zima
- II. - pomlad
- III. - poletje
- IV. - jesen

Izbranim ocenam dodajamo številke v oklepaju.

OPIS ŠT: .....<sup>24</sup>.....

## VI. KONIRANJE OPTIMALNE RABE PROSTORA

Predstavlja sintezo predhodnih ugotovitev in ocen ter predlog najustreznejše (optimalne) rabe prostora.

Program medite godnega prostora za  
rekreacijo uporabnikov



OPIS štey.: ... 66

- 1 -

OBMOČJE (LOKACIJA)

Draveljalsko Brdo, vključno s  
avtocesto

Datum: 18. IX. 91.  
Opisal: E. S.

### I. PRIKAZ STRUKTURE SEDANJE RABE PROSTORA

- Legenda h karti

	B.	št. b.
1 - Območja kamnolomov, peskokopov, gramoznic, glinokopov, črpališč rečnega proda ipd.	<input type="checkbox"/>	11
② - Pomembnejši javni objekti v stiku z gozdnim prostorom zelenih površin (avtocesta - vložnica)	<input type="checkbox"/>	10
3 - Večji športni objekti v stiku z gozdnim prostorom zelenih površin	<input type="checkbox"/>	21
4 - Pozidava in zapiranje gozdnega roba z urbanizacijo	<input type="checkbox"/>	8
5 - Oskrbovana rekreacijska (gostinska) območja	<input type="checkbox"/>	7
⑥ - Odprti prostori v gozdu in ob gozdnem robu	<input type="checkbox"/>	1
⑦ - Pešpoti in steze	<input type="checkbox"/>	9
8 - Ceste in parkirišča	<input type="checkbox"/>	20
9 - Območja naravnih in kulturnih spomenikov in vrednot	<input type="checkbox"/>	2
10 - Vodna črpališča	<input type="checkbox"/>	5
11 - Območja vodnih izvirov	<input type="checkbox"/>	18
12 - Vodna obrežja	<input type="checkbox"/>	17
⑬ - Razgledišča	<input type="checkbox"/>	24
14 - Posamično drevje in skupine dreves (živice) v kmetijskem prostoru	<input type="checkbox"/>	3
15 - Območja brez znakov intenzivnejše rabe prostora (najbolj naravno ohranjena območja)	<input type="checkbox"/>	16

⑯ - gozd

OPIS ŠT: .....<sup>66</sup>.....

## II. OPIS NARAVNIH RAZMER

### 1. Geološka podlaga

- apnenec
- dolomit, dolomitizirani apnenec
- silikati
- nanosi (aluviij, diluvij)

### 2. Talni tip:

- rendzina
- rjava pokarbonatna tla
- kislja rjava tla
- ogljena tla, gleji

### 3. Talna globina:

- plitva
- srednja
- globoka

### 4. Vlažnostne razmere rastišča:

- sušno
- sveže
- mokro
- zamočvirjeno

### 5. Površje zemljišča:

- gladko
- rahlo razgibano
- močno razgibano
- skalovito

### 6. Mikroklima:

- topla ✓
- srednja
- hladna

### 7. Gozdna združba ali ekološka enota (asociacija, subasociacija, facies):

MP s kostanjevim, malo hrastovim

šumskim na glavnih vrhoviščih

OPIS ŠT: ..... 66

III. OPIS SESTOJEV

1) Stanje, zasnova in starost sestoja:

a) Stanje

- enodobni
- raznodobni
- grmišče

b) Zasnova

- dobra
- srednja
- slaba

c) Ocena starostnih struktur:

- debeljak
- drogovnjak
- letvenjak
- mladje (gošča)

2) Drevesna sestava:

a) Iglavci 70% in več:

- smreka
- bor
- macesen

b) Listavci 70% in več:

- bukev
- hrast
- kostanj
- beli gaber
- vrba, topola,
- jelša

c) Mešan gozd: (delež drev. vrst vpisujemo v %):

60 : 40  
rbo(60), sm : ko(30), hr, bu

d) Zmes drevja:

- posamična      o
- skupinska      \*

Op.: Znake dodajamo ustreznim drevesnim vrstam

e) Vitalnost drevja:

- dobra +
- slaba -

OPIS ŠT: ...66.....

3) Sklep krošenj: (ocena od 0,1 - 1)

0,1 0,2 0,3 0,4 0,5 0,6 0,7 0,8 0,9 1

4) Dosedanje gospodarjenje in ocena potrebnosti gozdnogojitvenih ukrepov:

a) Dosedanje gospodarjenje:

- redno izvajano
- delno (neredno) izvajano
- ni izvajano

č) Čas gojiv. ukrepanja:

- I. obdobje
- II. obdobje
- III. obdobje

c) Vrsta gojiv. ukrepov:

- mladje
- drogovnjak
- debeljak

5) Ocena lesnih donosov:

- lesna zaloga (m<sup>3</sup>/ha) : ..... 200 .....
- tehnični les (%): ..... 70 .....
- prostorski les (%): ..... 30 .....

6) Poškodbe v gozdnem prostoru:

- poškodbe drevja (not vt prekli)
- poškodbe tal
- poškodbe gozdnega roba
- bolezni, insekti ipd. delno lastno vrt
- erozija

OPIS ŠT: .....<sup>66</sup>.....

IV. PREDHODNI GOJITVENI IN PROSTORSKO UREDITVENI  
UKREPI

- (A) - sanitarna sečnja
- B - prva nega
- (C) - dopolnilna nega
- (D) - nega in vzdrževanje posebnih funkcij gozdnega prostora
- E - biološka sanacija gozdnih površin
- F - vzdrževanje travnišč na gozdnih enklavah in robovih gozda
- G - vzdrževanje opreme
- H - nujne ureditve poti in steza
- I - tehnična sanacija

*godlinski rob ob avtocesti.*

OPIS ŠT: .....<sup>66</sup>.....

V. POTENCIALNA RABA PROSTORA (OCENA):

- ① - sprehajanje
  - ② - hoja
  - ③ - gozdni tek
  - ④ - igre v naravi
  - 5 - poučni sprehodi
  - 6 - kopanje, sončenje
  - 7 - čolnarjenje
  - 8 - ribolov
  - 9 - vodno modelarstvo
  - 10 - letalsko modelarstvo
  - ⑪ - sankanje
  - ⑫ - igre na snegu
  - ⑬ - smučanje
  - ⑭ - hoja in tek na smučeh
  - 15 - drsanje in igre na ledu
  - 16 - grajena igrišča
  - 17 - rekreacijska ježa in drugi konjski športi
  - 18 - strelstvo in lokostrelstvo
  - 19 - taborništvo
  - ⑳ - piknik prostori
  - 21 - lov - popolna prepoved
  - 22 - lov - sanitarni odstrel divjadi
  - ㉓ - kolesarjenje
  - ㉔ - urejena parkirišča
- ciubani + hoja in smučanje*

OPIS ŠT: .....66.....

- 25 - območja zasilnih bivališč *(odpisi faktorov žviti Rosinhu)*
- 26 - "Robinzonska" igrišča (organizirana)
- 27 - območja in objekti naravne, kulturne in spomeniške dediščine
- 28 - potencialno nevarna območja
- 29 - območja ohranjanja prostorskih značilnosti
- 30 - postavitve zavetišč
- 31 - postavitve kurišč
- 32 - postavitve počivališč
- 33 - ureditev vodnih virov
- 34 - postavitve objektov za varstvo gozdnih živali
- 35 - postavitve objektov za informiranje in orientacijo obiskovalcev
- 36 - zavarovana območja

Po potrebi dodajamo gornjim ocenam še oceno o ustreznosti posameznih območij za neko dejavnost glede na letne čase in sicer pomeni:

- I. - zima
- II. - pomlad
- III. - poletje
- IV. - jesen

Izbranim ocenam dodajamo številke v oklepaju.

OPIS ŠT: .....<sup>66</sup>

### VI. CONIRANJE OPTIMALNE RABE PROSTORA

Predstavlja sintezo predhodnih ugotovitev in ocen ter predlog naj-  
ustreznejše (optimalne) rabe prostora.

- Samostojni kopani za rekreacijsko rabo  
juzelivne Bado - Unkovi
- Kopani kolekcijske s prezari s potun  
v okolici ~~zasa~~ obdelovalnih površin



OPIS štey.: ... 67 ...  
OBMOČJE (LOKACIJA) ... *Dreveljško Brdo* ...

Datum: 18. IX. 81  
Opisal: Z. J.

I. PRIKAZ STRUKTURE SEDANJE RABE PROSTORA  
- Legenda h karti

	š. b.
1 - Območja kamnolomov, peskokopov, gramoznic, glinokopov, črpališč rečnega proda ipd.	11
2 - Pomembnejši javni objekti v stiku z gozdnim prostorom zelenih površin	10
3 - Večji športni objekti v stiku z gozdnim prostorom zelenih površin	21
4 - Pozidava in zapiranje gozdnega roba z urbanizacijo	8
5 - Oskrbovana rekreacijska (gostinska) območja	7
6 - Odprti prostori v gozdu in ob gozdnem robu	1
7 - Pešpoti in steze	9
8 - Ceste in parkirišča	20
9 - Območja naravnih in kulturnih spomenikov in vrednot	2
10 - Vodna črpališča	5
11 - Območja vodnih izvirov	18
12 - Vodna obrežja	17
13 - Razgledišča	24
14 - Posamično drevje in skupine dreves (živice) v kmetijskem prostoru	3
15 - Območja brez znakov intenzivnejše rabe prostora (najbolj naravno ohranjena območja)	16

16 - gozd

OPIS ŠT: ...67....

## II. OPIS NARAVNIH RAZMER

### 1. Geološka podlaga

- apnenec
- dolomit, dolomitizirani apnenec
- silikati
- nanosi (aluvij, diluvij)

### 2. Talni tip:

- rendzina
- rjava pokarbonatna tla
- kislja rjava tla
- ogljena tla, gleji

### 3. Talna globina:

- plitva
- srednja
- globoka

### 4. Vlažnostne razmere rastišča:

- sušno
- mokro
- sveže
- zamočvirjeno

### 5. Površje zemljišča:

- gladko
- močno razgibano
- rahlo razgibano
- skalovito

### 6. Mikroklima:

- topla
- srednja
- hladna

### 7. Gozdna združba ali ekološka enota (asociacija, subasociacija, facies):

OC - robni predeli brez gozdov - utvarli  
med amek in jureševam

OPIS ŠT: <sup>67</sup>.....

III. OPIS SESTOJEV

1) Stanje, zasnova in starost sestoja:

a) Stanje

- enodobni
- raznodobni
- grmišče

b) Zasnova

- dobra
- srednja
- slaba

c) Ocena starostnih struktur:

- debeljak
- drogovnjak
- letvenjak
- mladje (gošča)

2) Drevesna sestava:

a) Iglavci 70% in več:

- ✓ - smreka
  - ✓ - bor
  - macesen
- } 10%

b) Listavci 70% in več:

- bukev
- hrast
- kostanj
- beli gaber
- vrba, topola,
- jelša
- lesinja
- lipa

c) Mešan gozd: (delež drev. vrst vpisujemo v %):

d) Zmes drevja:

- posamična      o
- skupinska      \*

Op.: Znake dodajamo ustreznim drevesnim vrstam

e) Vitalnost drevja:

- dobra +
- slaba -

OPIS ŠT: .....<sup>67</sup>.....

3) Sklep krošenj: (ocena od 0,1 - 1)

0,1 0,2 0,3 0,4 0,5 0,6 0,7 0,8 0,9 1

4) Dosedanje gospodarjenje in ocena potrebnosti gozdnogojitvenih ukrepov:

a) Dosedanje gospodarjenje:

- redno izvajano
- delno (neredno) izvajano
- ni izvajano

č) Čas gojitv. ukrepanja:

- I. obdobje
- II. obdobje
- III. obdobje


c) Vrsta gojitv. ukrepov:

- mladje
- drogovnjak
- debeljak

5) Ocena lesnih donosov:

- lesna zaloga (m<sup>3</sup>/ha) : .....<sup>40</sup>.....
- tehnični les (%): .....<sup>20</sup>.....
- prostorski les (%): .....<sup>80</sup>.....

6) Poškodbe v gozdnem prostoru:

- poškodbe drevja
- poškodbe tal
- poškodbe gozdnega roba 
- bolezni, insekti ipd.
- erozija

OPIS ŠT: .....<sup>67</sup>.....

IV. PREDHODNI GOJITVENI IN PROSTORSKO UREDITVENI  
UKREPI

- (A) - sanitarna sečnja
- B - prva nega
- (C) - dopolnilna nega
- D - nega in vzdrževanje posebnih funkcij gozdnega prostora
- E - biološka sanacija gozdnih površin
- F - vzdrževanje travnišč na gozdnih enklavah in robovih gozda
- G - vzdrževanje opreme
- H - nujne ureditve poti in steza
- I - tehnična sanacija

OPIS ŠT: .....<sup>67</sup>.....

V. POTENCIALNA RABA PROSTORA (OCENA):

- ① - sprehajanje
- ② - hoja
- ③ - gozdni tek
- ④ - igre v naravi
- 5 - poučni sprehodi
- 6 - kopanje, sončenje
- 7 - čolnarjenje
- 8 - ribolov
- 9 - vodno modelarstvo
- 10 - letalsko modelarstvo
- ⑪ - sankanje
- ⑫ - igre na snegu
- ⑬ - smučanje
- ⑭ - hoja in tek na smučeh
- 15 - drsanje in igre na ledu
- 16 - grajena igrišča
- 17 - rekreacijska ježa in drugi konjski športi
- 18 - strelstvo in lokostrelstvo
- 19 - taborništvo
- 20 - piknik prostori
- 21 - lov - popolna prepoved
- 22 - lov - sanitarni odstrel divjadi
- 23 - kolesarjenje
- 24 - urejena parkirišča

*palice (skibini)*

OPIS ŠT: .....<sup>67</sup>.....

- 7 -

- 25 - območja zasilnih bivališč
- 26 - "Robinzonska" igrišča (organizirana)
- 27 - območja in objekti naravne, kulturne in spomeniške dediščine
- 28 - potencialno nevarna območja
- 29 - območja ohranjanja prostorskih značilnosti
- 30 - postavitve zavetišč
- 31 - postavitve kurišč
- 32 - postavitve počivališč
- 33 - ureditev vodnih virov
- 34 - postavitve objektov za varstvo gozdnih živali
- 35 - postavitve objektov za informiranje in orientacijo obiskovalcev
- 36 - zavarovana območja

Po potrebi dodajamo gornjim ocenam še oceno o ustreznosti posameznih območij za neko dejavnost glede na letne čase in sicer pomeni:

- I. - zima
- II. - pomlad
- III. - poletje
- IV. - jesen

Izbranim ocenam dodajamo številke v oklepaju.

OPIS ST: .....<sup>67</sup>.....

## VI. CONIRANJE OPTIMALNE RABE PROSTORA

Predstavlja sintezo predhodnih ugotovitev in ocen ter predlog najustreznejše (optimalne) rabe prostora.

- kopani Budo - Valvoni - starostjo, poglobitva.


















OPIS štey.: 142  
OBMOČJE (LOKACIJA) Žajčja dolina

- 1 -

Datum: 17. XI. 87  
Opisal: Anuša, Fouta

### I. PRIKAZ STRUKTURE SEDANJE RABE PROSTORA

- Legenda h karti

	B.	š. b.
1 - Območja kamnolomov, peskokopov, gramoznic, glinokopov, črpališč rečnega proda ipd.		11
2 - Pomembnejši javni objekti v stiku z gozdnim prostorom zelenih površin		10
3 - Večji športni objekti v stiku z gozdnim prostorom zelenih površin		21
④ - Pozidava in zapiranje gozdnega roba z urbanizacijo		8
⑤ - Oskrbovana rekreacijska (gostinska) območja		7
⑥ - Odprti prostori v gozdu in ob gozdnem robu		1
⑦ - Pešpoti in steze		9
⑧ - Ceste in parkirišča		20
9 - Območja naravnih in kulturnih spomenikov in vrednot		2
10 - Vodna črpališča		5
11 - Območja vodnih izvirov		18
12 - Vodna obrežja		17
13 - Razgledišča		24
⑭ - Posamično drevje in skupine dreves (živice) v kmetijskem prostoru		3
15 - Območja brez znakov intenzivnejše rabe prostora (najbolj naravno ohranjena območja)		16
⑯ - Gozd		

OPIS ŠT: 142 .....

## II. OPIS NARAVNIH RAZMER

### 1. Geološka podlaga

- apnenec
- dolomit, dolomitizirani apnenec
- silikati
- nanosi (aluvij, diluvij) / *prod*

### 2. Talni tip:

- rendzina
- rjava pokarbonatna tla
- kislj rjava tla
- ogljena tla, gleji

### 3. Talna globina:

- plitva
- srednja
- globoka

### 4. Vlažnostne razmere rastišča:

- sušno
- sveže
- mokro
- zamočvirjeno

### 5. Površje zemljišča:

- gladko
- rahlo razglbano
- močno razglbano
- skalovito

### 6. Mikroklima:

- topla
- srednja
- hladna

### 7. Gozdna združba ali ekološka enota (asociacija, subsociacija, facies):

*Q1 meš. gozdna*

OPIS ŠT: 142 .....

III. OPIS SESTOJEV

1) Stanje, zasnova in starost sestoja:

- |   |  |   |
|---|--|---|
| a) Stanje                                   | b) Zasnova                             | c) Ocena starostnih struktur:                   |
| - enodobni                                  | <input checked="" type="radio"/> dobra | <input checked="" type="radio"/> debeljak       |
| <input checked="" type="radio"/> raznodobni | - srednja                              | <input checked="" type="radio"/> drogovnjak     |
| - grmišče                                   | - slaba                                | - letvenjak                                     |
|   |  | <input checked="" type="radio"/> mladje (gošča) |

2) Drevesna sestava:

a) Iglavci 70% in več:

- smreka
- ✓ = bor *poamc*
- ✓ - macesen / *kulture*
- ✓ - *veliki bu*
- ✓ - *trnja*

b) Listavci 70% in več:

- bukev
- 30% } ✓  hrast
- kostanj
- ✓  beli gaber
- vrba, topola,
- jelša
- trnja*

c) Mešan gozd: (delež drev. vrst vpisujemo v %):

d) Zmes drevja:

- posamična      o
- skupinska      \*

Op.: Znake dodajamo ustreznim drevesnim vrstam

e) Vitalnost drevja:

- dobra +
- slaba -

OPIS ŠT: 142.....

3) Sklep krošenj: (ocena od 0,1 - 1)

0,1 0,2 0,3 0,4 0,5 0,6 0,7 0,8 0,9 1

4) Dosedanje gospodarjenje in ocena potrebnosti gozdnogojitvenih ukrepov:

a) Dosedanje gospodarjenje:

- redno izvajano
- delno (neredno) izvajano
- ni izvajano

č) Čas gojitv. ukrepanja:

- I. obdobje
- II. obdobje
- III. obdobje

c) Vrsta gojitv. ukrepov:

- mladje
- drogovnjak
- debeljak

5) Ocena lesnih donosov:

- lesna zaloga (m<sup>3</sup>/ha) : ..... 200 .....
- tehnični les (%): ..... 70 .....
- prostorski les (%): ..... 30 .....

6) Poškodbe v gozdnem prostoru:

- poškodbe drevja

poškodbe tal *tepla mrt*

- poškodbe gozdnega roba

bolezni, insekti ipd.

- erozija

OPIS ŠT: .....<sup>142</sup>.....

IV. PREDHOĐNI GOJITVENI IN PROSTORSKO UREDITVENI  
UKREPI

- A - sanitarna sečnja
- B - prva nega
- C - dopolnilna nega
- D - nega in vzdrževanje posebnih funkcij gozdnega prostora
- E - biološka sanacija gozdnih površin
- F - vzdrževanje travišč na gozdnih enklavah in robovih gozda
- G - vzdrževanje opreme
- H - nujne ureditve poti in steza
- I - tehnična sanacija

OPIS ŠT: 142.....

V. POTENCIALNA RABA PROSTORA (OCENA):

- ① - sprehajanje
- ② - hoja
- ③ - gozdni tek
- ④ - igre v naravi
- 5 - poučni sprehodi
- 6 - kopanje, sončenje
- 7 - čolnarjenje
- 8 - ribolov
- 9 - vodno modelarstvo
- 10 - letalsko modelarstvo
- 11 - sankanje
- 12 - igre na snegu
- 13 - smučanje
- 14 - hoja in tek na smučeh
- 15 - drsanje in igre na ledu
- 16 - grajena igrišča
- 17 - rekreacijska ježa in drugi konjski športi
- 18 - strelstvo in lokostrelstvo
- 19 - taborništvo
- ②0 - piknik prostori
- 21 - lov - popolna prepoved
- 22 - lov - sanitarni odstrel divjadi
- ②3 - kolesarjenje
- ②4 - urejena parkirišča

OPIS ŠT: .....<sup>142</sup>.....

- 25 - območja zasilnih bivališč
- 26 - "Robinzonska" igrišča (organizirana)
- 27 - območja in objekti naravne, kulturne in spomeniške dediščine
- 28 - potencialno nevarna območja
- 29 - območja ohranjanja prostorskih značilnosti
- 30 - postavitve zavetišč
- 31 - postavitve kurišč
- 32 - postavitve počivališč
- 33 - ureditev vodnih virov
- 34 - postavitve objektov za varstvo gozdnih živali
- 35 - postavitve objektov za informiranje in orientacijo obiskovalcev
- 36 - zavarovana območja

Po potrebi dodajamo gornjim ocenam še oceno o ustreznosti posameznih območij za neko dejavnost glede na letne čase in sicer pomeni:

- I. - zima
- II. - pomlad
- III. - poletje
- IV. - jesen

Izbranim ocenam dodajamo številke v oklepaju.

OPIS ŠT: 142 .....

## VI. CONFIRANJE OPTIMALNE RABE PROSTORA

Predstavlja sintezo predhodnih ugotovitev in ocen ter predlog najustreznejše (optimalne) rabe prostora.

- *hidrološki predloženi načrt je bil dober*



143

148

- 1 -

OPIS štey.: .....

OBMOČJE (LOKACIJA) .....

Območje fadobrne
















Datum: .....

Opisal: .....

17. XI. 87  
Musi, Zeta

## I. PRIKAZ STRUKTURE SÉDANJE RABE PROSTORA

- Legenda h karti

	B.	š.b.
1 - Območja kamnolomov, peskokopov, gramoznic, glinokopov, črpališč rečnega proda ipd.		11
2 - Pomembnejši javni objekti v stiku z gozdnim prostorom zelenih površin		10
3 - Večji športni objekti v stiku z gozdnim prostorom zelenih površin		21
4 - Pozidava in zapiranje gozdnega roba z urbanizacijo		8
5 - Oskrbovana rekreacijska (gostinska) območja		7
⑥ - Odprti prostori v gozdu in ob gozdnem robu		1
⑦ - Pešpoti in steze		9
8 - Ceste in parkirišča		20
9 - Območja naravnih in kulturnih spomenikov in vrednot		2
10 - Vodna črpališča		5
11 - Območja vodnih izvirov		18
12 - Vodna obrežja		17
13 - Razgledišča		24
⑭ - Posamično drevje in skupine dreves (živice) v kmetijskem prostoru		3
15 - Območja brez znakov intenzivnejše rabe prostora (najbolj naravno ohranjena območja)		16
⑮ - Gozd		

OPIS ŠT: <sup>143</sup> .....

## II. OPIS NARAVNIH RAZMER

### 1. Geološka podlaga

- apnenec
- dolomit, dolomitizirani apnenec
- silikati
- ⊖ nanosi (aluvij, diluvij) / *prod*

### 2. Talni tip:

- rendzina
- ⊖ rjava pokarbonatna tla
- kisljaka rjava tla
- ogljena tla, gleji

### 3. Talna globina:

- ⊖ plitva
- srednja
- globoka

### 4. Vlažnostne razmere rastišča:

- sušno
- ⊖ sveže
- mokro
- zamočvirjeno

### 5. Površje zemljišča:

- ⊖ gladko
- rahlo razgibano
- močno razgibano
- skalovito

### 6. Mikroklima:

- topla
- ⊖ srednja
- hladna

### 7. Gozdna združba ali ekološka enota (asociacija, subasociacija, facies):

*AC, otavski gozd ~ kmetijskem prostoru*

OPIS ŠT: .....<sup>143</sup>.....

III. OPIS SESTOJEV

1) Stanje, zasnova in starost sestoja:

a) Stanje

- enodobni

- raznodobni *skupinsko*

- grmišče

b) Zasnova

- dobra

- srednja

- slaba

c) Ocena starostnih struktur:

- debeljak

- drogovnjak

- letvenjak

- mladje (gošča)

*skupinsko po parcelah*

2) Drevesna sestava:

a) Iglavci 70% in več:

✓ - smreka

✓ - bor

- macesen

*10% macesen  
več kot  
bor*

b) Listavci 70% in več:

- bukev

- hrast

- kostanj

- beli gaber

- vrba, topola,

jelša

*- kosinja*

*- volinja*

c) Mešan gozd: (delež drev. vrst vpisujemo v %):

d) Zmes drevja:

- posamična

o

- skupinska

\*

Op.: Znake dodajamo ustreznim drevesnim vrstam

e) Vitalnost drevja:

- dobra +

- slaba -

OPIS ŠT: 143 .....

3) Sklep krošenj: (ocena od 0,1 - 1)

0,1 0,2 0,3 0,4 0,5 0,6 0,7 0,8 0,9 1

4) Dosedanje gospodarjenje in ocena potrebnosti gozdnogojitvenih ukrepov:

a) Dosedanje gospodarjenje:

- redno izvajano
- delno (neredno) izvajano
- ni izvajano

č) Čas gojitv. ukrepanja:

- I. obdobje
- II. obdobje
- III. obdobje

c) Vrsta gojitv. ukrepov:

- mladje
- drogovnjak *0 letovnjak*
- debeljak

5) Ocena lesnih donosov:

- lesna zaloga (m<sup>3</sup>/ha) : *od 50 - 300* (rastlino po parcelah)
- tehnični les (%): *40*
- prostorski les (%): *60*

6) Poškodbe v gozdnem prostoru:

- poškodbe drevja
- poškodbe tal
- poškodbe gozdnega roba
- bolezni, insekti ipd.
- erozija

*metisica*

OPIS ŠT: .....<sup>143</sup>.....

IV. PREDHODNI GOJITVENI IN PROSTORSKO UREDITVENI  
UKREPI

- A - sanitarna sečnja
- B - prva nega
- C - dopolnilna nega
- D - nega in vzdrževanje posebnih funkcij gozdnega prostora
- E - biološka sanacija gozdnih površin
- F - vzdrževanje travnišč na gozdnih enklavah in robovih gozda
- G - vzdrževanje opreme
- H - nujne ureditve poti in steza
- I - tehnična sanacija

OPIS ŠT: 143 .....

V. POTENCIALNA RABA PROSTORA (OCENA):

- ① - sprehajanje
- ② - hoja
- ③ - gozdni tek
- ④ - igre v naravi
- 5 - poučni sprehodi
- 6 - kopanje, sončenje
- 7 - čolnarjenje
- 8 - ribolov
- 9 - vodno modelarstvo
- 10 - letalsko modelarstvo
- 11 - sankanje
- 12 - igre na snegu
- 13 - smučanje
- ⑭ - hoja in tek na smučeh
- 15 - drsanje in igre na ledu
- 16 - grajena igrišča
- 17 - rekreacijska ježa in drugi konjski športi
- 18 - strelstvo in lokostrelstvo
- ⑲ - taborništvo
- ⑳ - piknik prostori
- 21 - lov - popolna prepoved
- 22 - lov - sanitarni odstrel divjadi
- ㉓ - kolesarjenje
- ㉔ - urejena parkirišča

- 25 - območja zasilnih bivališč
- 26 - "Robinzonska" igrišča (organizirana)
- 27 - območja in objekti naravne, kulturne in spomeniške dediščine
- 28 - potencialno nevarna območja
- 29 - območja ohranjanja prostorskih značilnosti
- 30 - postavitve zavetišč
- 31 - postavitve kurišč
- 32 - postavitve počivališč
- 33 - ureditev vodnih virov — *opremiti s pitno vodo!*
- 34 - postavitve objektov za varstvo gozdnih živali
- 35 - postavitve objektov za informiranje in orientacijo obiskovalcev
- 36 - zavarovana območja

Po potrebi dodajamo gornjim ocenam še oceno o ustreznosti posameznih območij za neko dejavnost glede na letne čase in sicer pomeni:

- I. - zima
- II. - pomlad
- III. - poletje
- IV. - jesen

Izbranim ocenam dodajamo številke v oklepaju.

OPIS ŠT: 143.....

## VI. CONIRANJE OPTIMALNE RABE PROSTORA

Predstavlja sintezo predhodnih ugotovitev in ocen ter predlog najustreznejše (optimalne) rabe prostora.

- Podrobni predložitveni načrt administrativnega območja za taborniške, piknike, rekreacijske namene s posebnimi centri in dejavnostmi.


















OPIS štey, : 144

Datum: 18 XI 91

OBMOČJE (LOKACIJA) : Zadolhna - perutina, ulogovnica (V. mejo z.P.)

Opisal: Anuli, Zuta

I. PRIKAZ STRUKTURE SEDANJE RABE PROSTORA - Legenda h karti

	B.	št.b.
1 - Območja kamnolomov, peskokopov, gramoznic, glinokopov, črpališč rečnega proda ipd.		11
2 - Pomembnejši javni objekti v stiku z gozdnim prostorom zelenih površin		10
3 - Večji športni objekti v stiku z gozdnim prostorom zelenih površin		21
4 - Pozidava in zapiranje gozdnega roba z urbanizacijo		8
5 - Oskrbovana rekreacijska (gostinska) območja		7
6 - Odprti prostori v gozdu in ob gozdnem robu		1
7 - Pešpoti in steze		9
8 - Ceste in parkirišča		20
9 - Območja naravnih in kulturnih spomenikov in vrednot		2
10 - Vodna črpališča		5
11 - Območja vodnih izvirov		18
12 - Vodna obrežja / mrtvi volani		17
13 - Razgledišča		24
14 - Posamično drevje in skupine dreves (živice) v kmetijskem prostoru		3
15 - Območja brez znakov intenzivnejše rabe prostora (najbolj naravno ohranjena območja)		16

16 - Gozd

OPIS ŠT: <sup>144</sup>.....

## II. OPIS NARAVNIH RAZMER

### 1. Geološka podlaga

- apnenec
- dolomit, dolomitizirani apnenec
- silikati
- nanosi (aluvij, diluvij)

### 2. Talni tip:

- rendzina
- rjava pokarbonatna tla
- kisljaka rjava tla
- ogljena tla, gleji

### 3. Talna globina:

- plitva
- srednja
- globoka

### 4. Vlažnostne razmere rastišča:

- sušno
- mokro
- sveže
- zamočvirjeno

### 5. Površje zemljišča:

- gladko
- rahlo razgibano
- močno razgibano
- skalovito

### 6. Mikroklima:

- topla
- srednja
- hladna

### 7. Gozdna združba ali ekološka enota (asociacija, subsociacija, facies):

*Alnetum glutinosae, obvodni listarici ob  
vratih in potočnikih obalah.*

*Talna voda je zaradi regulacije Save  
Frušana, večinoma vodotoki presahnejo obrodno  
rastje pa je ustalo. Posipanje strog Zgornjoravn!*

OPIS ŠT: ..... 144

III. OPIS SESTOJEV

1) Stanje, zasnova in starost sestoja:

- |   |  |   |
|---|--|---|
| a) Stanje                                 | b) Zasnova                             | c) Ocena starostnih struktur:               |
| <input checked="" type="radio"/> enodobni | <input checked="" type="radio"/> dobra | - debeljak                                  |
| - raznodobni                              | - srednja                              | <input checked="" type="radio"/> drogovnjak |
| - grmišče                                 | - slaba                                | - letvenjak                                 |
|   |  | - mladje (gošča)                            |

2) Drevesna sestava:

a) Iglavci 70% in več:

- smreka
- bor
- macesen

b) Listavci 70% in več:

- bukev
- beli gaber
- hrast
- vrba, topola,
- kostanj
- jelša

c) Mešan gozd: (delež drev. vrst vpisujemo v %):

lipa  
 jesen

d) Zmes drevja:

- posamična      o
- skupinska      \*

Op.: Znake dodajamo ustreznim drevesnim vrstam

e) Vitalnost drevja:

- dobra +
- slaba -

OPIS ŠT: 144 .....

3) Sklep krošenj: (ocena od 0,1 - 1)

0,1 0,2 0,3 0,4 0,5 0,6 0,7 0,8 0,9 1

4) Dosedanje gospodarjenje in ocena potrebnosti gozdnogojitvenih ukrepov:

a) Dosedanje gospodarjenje:

- redno izvajano
- delno (neredno) izvajano
- ni izvajano

č) Čas gojitv. ukrepanja:

- I. obdobje
- II. obdobje
- III. obdobje

c) Vrsta gojitv. ukrepov:

- mladje
- drogovnjak
- debeljak

5) Ocena lesnih donosov:

- lesna zaloga (m<sup>3</sup>/ha) : ..... 30 .....
- tehnični les (%): ..... 0 .....
- prostorski les (%): ..... 100 .....

6) Poškodbe v gozdnem prostoru:

- poškodbe drevja
- poškodbe tal
- poškodbe gozdnega roba Ø
- bolezni, insekti ipd.
- erozija

OPIS ŠT: .....<sup>144</sup>

IV. PREDHODNI GOJITVENI IN PROSTORSKO UREDITVENI  
UKREPI

- A - sanitarna sečnja
- B - prva nega
- C - dopolnilna nega
- D - nega in vzdrževanje posebnih funkcij gozdnega prostora
- E - biološka sanacija gozdnih površin
- F - vzdrževanje travnišč na gozdnih enklavah in robovih gozda
- G - vzdrževanje opreme
- H - nujne ureditve poti in steza
- I - tehnična sanacija

OPIS ŠT: <sup>144</sup>.....

V. POTENCIALNA RABA PROSTORA (OCENA):

- ① - sprehajanje
- ② - hoja
- 3 - gozdni tek
- ④ - igre v naravi
- 5 - poučni sprehodi
- 6 - kopanje, sončenje
- 7 - čolnarjenje
- 8 - ribolov
- 9 - vodno modelarstvo
- 10 - letalsko modelarstvo
- 11 - sankanje
- ⑫ - igre na snegu
- 13 - smučanje
- ⑭ - hoja in tek na smučeh
- 15 - drsanje in igre na ledu
- 16 - grajena igrišča
- 17 - rekreacijska ježa in drugi konjski športi
- 18 - strelstvo in lokostrelstvo
- 19 - taborništvo
- 20 - piknik prostori
- 21 - lov - popolna prepoved
- 22 - lov - sanitarni odstrel divjadi
- ⑳ - kolesarjenje
- 24 - urejena parkirišča

OPIS ŠT: .....<sup>144</sup>.....

- 25 - območja zasilnih bivališč
- 26 - "Robinzonska" igrišča (organizirana)
- 27 - območja in objekti naravne, kulturne in spomeniške dediščine
- 28 - potencialno nevarna območja
- 29 - območja ohranjanja prostorskih značilnosti
- 30 - postavitve zavetišč
- 31 - postavitve kurišč
- 32 - postavitve počivališč
- 33 - ureditev vodnih virov
- 34 - postavitve objektov za varstvo gozdnih živali
- 35 - postavitve objektov za informiranje in orientacijo obiskovalcev
- 36 - zavarovana območja

Po potrebi dodajamo gornjim ocenam še oceno o ustreznosti posameznih območij za neko dejavnost glede na letne čase in sicer pomeni:

- I. - zima
- II. - pomlad
- III. - poletje
- IV. - jesen

Izbranim ocenam dodajamo številke v oklepaju.

OPIS ŠT: *144*.....

## VI. CONIRANJE OPTIMALNE RABE PROSTORA

Predstavlja sintezo predhodnih ugotovitev in ocen ter predlog najustreznejše (optimalne) rabe prostora.

- *Poselni program na namenski prostor*  
*in kombinaciji kmetijskih - gozdni prostor*





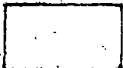












OPIS štey.: <sup>145</sup>.....  
OBMOČJE (LOKACIJA) *Savski hribovi za Radoburo*

- 1 -

Datum: *17. XI. 81*  
Opisal: *Arnel, Truta*

### I. PRIKAZ STRUKTURE SEDANJE RABE PROSTORA

- Legenda h karti

	B.	št. b.
1 - Območja kamnolomov, peskokopov, gramoznic, glinokopov, črpališč rečnega proda ipd.		11
2 - Pomembnejši javni objekti v stiku z gozdnim prostorom zelenih površin		10
3 - Večji športni objekti v stiku z gozdnim prostorom zelenih površin		21
4 - Pozidava in zapiranje gozdnega roba z urbanizacijo		8
5 - Oskrbovana rekreacijska (gostinska) območja		7
6 - Odprti prostori v gozdu in ob gozdnem robu		1
7 - Pešpoti in steze		9
8 - Ceste in parkirišča		20
9 - Območja naravnih in kulturnih spomenikov in vrednot		2
10 - Vodna črpališča		5
11 - Območja vodnih izvirov		18
12 - Vodna obrežja		17
13 - Razgledišča		24
14 - Posamično drevje in skupine dreves (živice) v kmetijskem prostoru		3
15 - Območja brez znakov intenzivnejše rabe prostora (najbolj naravno ohranjena območja)		16
16 - Gozd		

OPIS ŠT: <sup>145</sup>.....

## II. OPIS NARAVNIH RAZMER

### 1. Geološka podlaga

- apnenec
- dolomit, dolomitizirani apnenec
- silikati
- ⊖ nanosi (aluvij, diluvij)

### 2. Talni tip:

- rendzina
- rjava pokarbonatna tla
- kislj rjava tla
- ogljena tla, gleji

⊖ oštrva tla na južni

### 3. Talna globina:

- ⊖ plitva
- srednja
- globoka

### 4. Vlažnostne razmere rastišča:

- ⊖ sušno
- mokro
- sveže
- zamočvirjeno

/ odvisno od  
vsevine podtalnice

### 5. Površje zemljišča:

- ⊖ gladko
- močno razgibano
- rahlo razgibano
- skalovito

### 6. Mikroklima:

- topla
- ⊖ srednja
- hladna

### 7. Gozdna združba ali ekološka enota (asociacija, subasociacija, facies):

Vrhovje & topolo

OPIS ŠT: <sup>145</sup>.....

III. OPIS SESTOJEV

1) Stanje, zasnova in starost sestoja:

- |   |  |                               |
|---|--|-------------------------------|
| a) Stanje                                 | b) Zasnova                             | c) Ocena starostnih struktur: |
| <input checked="" type="radio"/> enodobni | <input checked="" type="radio"/> dobra | - debeljak                    |
| - raznodobni                              | - srednja                              | - drogovnjak                  |
| - grmišče                                 | - slaba                                | - letvenjak                   |
|   |  | - mladje (gošča)              |

- grmišče (varvano)

2) Drevesna sestava:

a) Iglavci 70% in več:

- smreka
- bor
- macesen

b) Listavci 70% in več: 100%

- bukev
- hrast
- kostanj
- beli gaber
- vrba, topola,
- ~~jetša~~

c) Mešan gozd: (delež drev. vrst vpisujemo v %):

d) Zmes drevja:

- posamična      o
- skupinska      \*

Op.: Znake dodajamo ustreznim drevesnim vrstam

e) Vitalnost drevja:

- dobra +
- slaba -

OPIS ŠT: ..... 145

3) Sklep krošenj: (ocena od 0,1 - 1)

0,1 0,2 0,3 0,4 0,5 0,6 0,7 0,8 0,9  1

4) Dosedanje gospodarjenje in ocena potrebnosti gozdnogojitvenih ukrepov:

a) Dosedanje gospodarjenje:

- redno izvajano
- delno (neredno) izvajano
- ni izvajano

č) Čas gojitv.ukrepanja:

- I. obdobje
- II. obdobje
- III. obdobje

c) Vrsta gojitv.ukrepov:

- mladje
- drogovnjak
- debeljak

*Ogromne*

5) Ocena lesnih donosov:

- lesna zaloga (m<sup>3</sup>/ha) : .....
- tehnični les (%): .....
- prostorski les (%): .....

6) Poškodbe v gozdnem prostoru:

- poškodbe drevja
- poškodbe tal
- poškodbe gozdnega roba
- bolezni, insekti ipd.
- erozija

*Ø*

OPIS ŠT: .....<sup>145</sup>.....

IV. PREDHODNI GOJITVENI IN PROSTORSKO UREDITVENI  
UKREPI

- A - sanitarna sečnja
- B - prva nega
- C - dopolnilna nega
- D - nega in vzdrževanje posebnih funkcij gozdnega prostora
- E - biološka sanacija gozdnih površin
- F - vzdrževanje travišč na gozdnih enklavah in robovih gozda
- G - vzdrževanje opreme
- H - nujne ureditve poti in steza
- I - tehnična sanacija

OPIS ŠT: .....<sup>145</sup>

V. POTENCIALNA RABA PROSTORA (OCENA):

- ① - sprehajanje
- ② - hoja
- ③ - gozdni tek
- ④ - igre v naravi
- 5 - poučni sprehodi
- ⑥ - kopanje, sončenje
- ⑦ - čolnarjenje
- ⑧ - ribolov
- 9 - vodno modelarstvo
- 10 - letalsko modelarstvo
- 11 - sankanje
- 12 - igre na snegu
- 13 - smučanje
- ⑭ - hoja in tek na smučeh
- 15 - drsanje in igre na ledu
- 16 - grajena igrišča
- 17 - rekreacijska ježa in drugi konjski športi
- 18 - strelstvo in lokostrelstvo
- ⑰ - taborništvo
- ⑳ - piknik prostori
- 21 - lov - popolna prepoved
- 22 - lov - sanitarni odstrel divjadi
- ⑳ - kolesarjenje
- 24 - urejena parkirišča

OPIS ŠT: .....<sup>145</sup>.....

- 25 - območja zasilnih bivališč
- 26 - "Robinzonska" igrišča (organizirana)
- 27 - območja in objekti naravne, kulturne in spomeniške dediščine
- 28 - potencialno nevarna območja
- 29 - območja ohranjanja prostorskih značilnosti
- 30 - postavitve zavetišč
- 31 - postavitve kurišč
- 32 - postavitve počivališč
- 33 - ureditev vodnih virov
- 34 - postavitve objektov za varstvo gozdnih živali
- 35 - postavitve objektov za informiranje in orientacijo obiskovalcev
- 36 - zavarovana območja

Po potrebi dodajamo gornjim ocenam še oceno o ustreznosti posameznih območij za neko dejavnost glede na letne čase in sicer pomeni:

- I. - zima
- II. - pomlad
- III. - poletje
- IV. - jesen

Izbranim ocenam dodajamo številke v oklepaju.

OPIS ŠT: .....<sup>145</sup>

## VI. CONIRANJE OPTIMALNE RABE PROSTORA

Predstavlja sintezo predhodnih ugotovitev in ocen ter predlog najustreznejše (optimalne) rabe prostora.

- Podoben program obratne metode.


















OPIS štey.: 146  
OBMOČJE (LOKACIJA): RC Luebrje

- 1 -

Datum: 19. XI. 91  
Opisal: J. V. J. J. J.

I. PRIKAZ STRUKTURE SEDANJE RABE PROSTORA  
- Legenda h karti

	B.	št. b.
1 - Območja kamnolomov, peskokopov, gramoznic, glinokopov, črpališč rečnega proda ipd.		11
2 - Pomembnejši javni objekti v stiku z gozdnim prostorom zelenih površin		10
3 - Večji športni objekti v stiku z gozdnim prostorom zelenih površin		21
4 - Pozidava in zapiranje gozdnega roba z urbanizacijo		8
5 - Oskrbovana rekreacijska (gostinska) območja		7
6 - Odprti prostori v gozdu in ob gozdnem robu		1
7 - Pešpoti in steze		9
8 - Ceste in parkirišča		20
9 - Območja naravnih in kulturnih spomenikov in vrednot		2
10 - Vodna črpališča		5
11 - Območja vodnih izvirov		18
12 - Vodna obrežja		17
13 - Razgledišča		24
14 - Posamično drevje in skupine dreves (. živice) v kmetijskem prostoru		3
15 - Območja brez znakov intenzivnejše rabe prostora (najbolj naravno ohranjena območja)		16

16 - gozd

OPIS ŠT: 146.....

II. OPIS NARAVNIH RAZMER

1. Geološka podlaga

- apnenec
- dolomit, dolomitizirani apnenec
- silikati
- nanosi (aluvij, diluvij)

2. Talni tip:

- rendzina
- rjava pokarbonatna tla
- kislj rjava tla
- ogljena tla, gleji

*plitva tla na  
frodni (rendzina)*

3. Talna globina:

- plitva
- srednja
- globoka

4. Vlažnostne razmere rastišča:

- sušno
- sveže
- mokro
- zamočvirjeno

*redno od  
vreme po tla lince*

5. Površje zemljišča:

- gladko
- rahlo razgibano
- močno razgibano
- skalovito

6. Mikroklima:

- topla
- srednja
- hladna

7. Gozdna združba ali ekološka enota (asociacija, subasociacija, facies):

*Slo, uboje in topolnje na  
odvahajenih delih terase prost, jeli,  
mreba*

*Uzelasto*

OPIS ŠT: 146

III. OPIS SESTOJEV

1) Stanje, zasnova in starost sestoja:

- |   |  |   |
|---|--|---|
| a) Stanje                                   | b) Zasnova                             | c) Ocena starostnih struktur:               |
| - enodobni                                  | <input checked="" type="radio"/> dobra | <input checked="" type="radio"/> debeljak   |
| <input checked="" type="radio"/> raznodobni | - srednja                              | <input checked="" type="radio"/> drogovnjak |
| - grmišče                                   | - slaba                                | <input checked="" type="radio"/> letvenjak  |
|   |  | - mladje (gošča)                            |
|   |  | - grmišče                                   |

2) Drevesna sestava:

a) Iglavci 70% in več:

- smreka
- bor
- macesen

b) Listavci 70% in več:

- |  |  |
|--|--|
| - bukev                                | - beli gaber                                   |
| <input checked="" type="radio"/> hrast | <input checked="" type="radio"/> vrba, topola, |
| - kostanj                              | jelša  |

- lija

c) Mešan gozd: (delež drev. vrst vpisujemo v %):

d) Zmes drevja:

- posamična o
- skupinska \*

Op.: Znake dodajamo ustreznim drevesnim vrstam

e) Vitalnost drevja:

- dobra +
- slaba -

OPIS ŠT: 146.....

3) Sklep krošenj: (ocena od 0,1 - 1)

0,1 0,2 0,3  0,4 0,5 0,6 0,7 0,8 0,9 1

4) Dosedanje gospodarjenje in ocena potrebnosti gozdnogojitvenih ukrepov:

a) Dosedanje gospodarjenje:

- redno izvajano
- delno (neredno) izvajano
- ni izvajano

č) Čas gojitv. ukrepanja:

- I. obdobje *pluvije RC*
- II. obdobje
- III. obdobje *stalo*

c) Vrsta gojitv. ukrepov:

- mladje *gumena*
- drogovnjak
- debeljak

5) Ocena lesnih donosov:


- lesna zaloga (m<sup>3</sup>/ha) : .....
- tehnični les (%): .....
- prostorski les (%): .....

6) Poškodbe v gozdnem prostoru:

- poškodbe drevja
- poškodbe tal
- poškodbe gozdnega roba
- bolezni, insekti ipd.
- erozija

OPIS ŠT: .....146.....

IV. PREDHODNI GOJITVENI IN PROSTORSKO ÜREDITVENI  
UKREPI

- A - sanitarna sečnja
  - B - prva nega
  - C - dopolnilna nega
  - D - nega in vzdrževanje posebnih funkcij gozdnega prostora
  - E - biološka sanacija gozdnih površin
  - F - vzdrževanje travišč na gozdnih enklavah in robovih gozda
  - G - vzdrževanje opreme
  - H - nujne ureditve poti in steza
  - I - tehnična sanacija
- 

OPIS ŠT: .....  
146

V. POTENCIALNA RABA PROSTORA (OCENA):

- ① - sprehajanje
- ② - hoja
- ③ - gozdni tek
- ④ - igre v naravi
- 5 - poučni sprehodi
- ⑥ - kopanje, sončenje
- ⑦ - čolnarjenje
- ⑧ - ribolov
- 9 - vodno modelarstvo
- 10 - letalsko modelarstvo
- 11 - sankanje
- 12 - igre na snegu
- 13 - smučanje
- ⑭ - hoja in tek na smučeh
- 15 - drsanje in igre na ledu
- 16 - grajena igrišča
- 17 - rekreacijska ježa in drugi konjski športi
- 18 - strelstvo in lokostrelstvo
- ⑰ - taborništvo
- ⑳ - piknik prostori
- 21 - lov - popolna prepoved
- 22 - lov - sanitarni odstrel divjadi
- ⑳ - kolesarjenje
- 24 - urejena parkirišča

- 25 - območja zasilnih bivališč
- 26 - "Robinzonska" igrišča (organizirana)
- 27 - območja in objekti naravne, kulturne in spomeniške dediščine
- 28 - potencialno nevarna območja
- 29 - območja ohranjanja prostorskih značilnosti
- 30 - postavitve zavetišč
- 31 - postavitve kurišč
- 32 - postavitve počivališč
- 33 - ureditev vodnih virov - *obstoječe in nove*
- 34 - postavitve objektov za varstvo gozdnih živali
- 35 - postavitve objektov za informiranje in orientacijo obiskovalcev
- 36 - zavarovana območja

Po potrebi dodajamo gornjim ocenam še oceno o ustreznosti posameznih območij za neko dejavnost glede na letne čase in sicer pomeni:

- I. - zima
- II. - pomlad
- III. - poletje
- IV. - jesen

Izbranim ocenam dodajamo številke v oklepaju.

OPIS ŠT: 146.....

## VI. CONIRANJE OPTIMALNE RABE PROSTORA

Predstavlja sintezo predhodnih ugotovitev in ocen ter predlog najustreznejše (optimalne) rabe prostora.

- Podoben medtemi vašt RC  
Kerke - celotni pas ob Lani  
kompleksno za obrodno rekreacijo  
in podobne dejavnosti.



OPIS štey.: *147*  
 OBMOČJE (LOKACIJA) *Higodlun, Tomaceno (starije)*

Datum: *19 XI 87*  
 Opisal: *Šušl, Šušl*

I. PRIKAZ STRUKTURE SEDANJE RABE PROSTORA  
 - Legenda h karti

- |  | št. b. |
|--|--------|
| 1 - Območja kamnolomov, peskokopov, gramoznic, glinokopov, črpališč rečnega proda ipd.     | 11     |
| 2 - Pomembnejši javni objekti v stiku z gozdnim prostorom zelenih površin / <i>območja</i> | 10     |
| 3 - Večji športni objekti v stiku z gozdnim prostorom zelenih površin / <i>lipodlun</i>    | 21     |
| 4 - Pozidava in zapiranje gozdnega roba z urbanizacijo                                     | 8      |
| 5 - Oskrbovana rekreacijska (gostinska) območja  | 7      |
| 6 - Odprti prostori v gozdu in ob gozdnem robu   | 1      |
| 7 - Pešpoti in steze   | 9      |
| 8 - Ceste in parkirišča  | 20     |
| 9 - Območja naravnih in kulturnih spomenikov in vrednot                                    | 2      |
| 10 - Vodna črpališča   | 5      |
| 11 - Območja vodnih izvirov  | 18     |
| 12 - Vodna obrežja   | 17     |
| 13 - Razgledišča   | 24     |
| 14 - Posamično drevje in skupine dreves (živice) v kmetijskem prostoru                     | 3      |
| 15 - Območja brez znakov intenzivnejše rabe prostora (najbolj naravno ohranjena območja)   | 16     |
| 16 - <i>gozd</i>   |        |

OPIS ŠT: 147.....

II. OPIS NARAVNIH RAZMER

1. Geološka podlaga

- apnenec
- dolomit, dolomitizirani apnenec
- silikati
- nanosi (aluvij, diluvij)

2. Talni tip:

- rendzina
- rjava pokarbonatna tla na južni
- kislj rjava tla
- ogljena tla, gleji

3. Talna globina:

- plitva
- srednja
- globoka

4. Vlažnostne razmere rastišča:

- sušno
  - mokro
  - sveže
  - zamočvirjeno
- / odvisno od  
vrste podtalnice

5. Površje zemljišča:

- gladko
- močno razgibano
- rahlo razgibano
- skalovito

6. Mikroklima:

- topla
- srednja
- hladna

7. Gozdna združba ali ekološka enota (asociacija, subsociacija, facies):

QC, oblika s prevladujočim gobami  
 (dvostruka struktura - vrst  
 spoz, beli gobar spodaj / travnata  
 struktura na plavajcu nižinske gozdne  
 listnec. Najha prunje v podlasti.

OPIS ŠT: .....<sup>147</sup>.....

III. OPIS SESTOJEV

1) Stanje, zasnova in starost sestoja:

- |   |  |  |
|---|--|--|
| a) Stanje                                 | b) Zasnova                             | c) Ocena starostnih struktur:                            |
| <input checked="" type="radio"/> enodobni | <input checked="" type="radio"/> dobra | <input checked="" type="radio"/> debeljak / hrast        |
| - raznodobni                              | - srednja                              | <input checked="" type="radio"/> drogovnjak / beli gaber |
| - grmišče                                 | - slaba                                | - letvenjak  |
|   |  | - mladje (gošča)   |

2) Drevesna sestava:

- |                        |   |
|------------------------|---|
| a) Iglavci 70% in več: | b) Listavci 70% in več:                     |
| - smreka               | - bukev                                     |
| - bor                  | <input checked="" type="radio"/> hrast      |
| - macesen              | - kostanj                                   |
|                        | <input checked="" type="radio"/> beli gaber |
|                        | - vrba, topola,                             |
|                        | jelša                                       |

c) Mešan gozd: (delež drev. vrst vpisujemo v %):

klan  
- lipa

d) Zmes drevja:

- |  |   |
|--|---|
| <input checked="" type="radio"/> posamična | o |
| - skupinska                                | * |

Op.: Znake dodajamo ustreznim drevesnim vrstam

e) Vitalnost drevja:

- |  |   |
|--|---|
| <input checked="" type="radio"/> dobra | + |
| - slaba                                | - |

OPIS ŠT: 147.....

3) Sklep krošenj: (ocena od 0,1 - 1)

0,1 0,2 0,3 0,4 0,5 0,6 0,7  0,8 0,9 1

4) Dosedanje gospodarjenje in ocena potrebnosti gozdnogojitvenih ukrepov:

a) Dosedanje gospodarjenje:

- redno izvajano
- delno (neredno) izvajano
- ni izvajano

č) Čas gojitv.ukrepanja:

- I. obdobje
- II. obdobje
- III. obdobje

c) Vrsta gojitv.ukrepov:

- mladje
- drogovnjak
- debeljak

5) Ocena lesnih donosov:

- lesna zaloga (m<sup>3</sup>/ha) : ..... 80 .....
- tehnični les (%): ..... 20 .....
- prostorski les (%): ..... 80 .....

6) Poškodbe v gozdnem prostoru:

- poškodbe drevja / gredanja - rob rešte
- poškodbe tal / tepta val
- poškodbe gozdnega roba / gredanja
- bolezni, insekti ipd.
- erozija

metla stea

OPIS ŠT: .....<sup>147</sup>.....

IV. PREDHODNI GOJITVENI IN PROSTORSKO UREDITVENI  
UKREPI

- A - sanitarna sečnja
- B - prva nega
- C - dopolnilna nega
- D - nega in vzdrževanje posebnih funkcij gozdnega prostora
- E - biološka sanacija gozdnih površin
- F - vzdrževanje travišč na gozdnih enklavah in robovih gozda
- G - vzdrževanje opreme
- H - nujne ureditve poti in steza
- I - tehnična sanacija

OPIS ŠT: .....<sup>147</sup>.....

V. POTENCIALNA RABA PROSTORA (OCENA):

- ① - sprehajanje
- ② - hoja
- 3 - gozdni tek
- ④ - igre v naravi
- 5 - poučni sprehodi
- 6 - kopanje, sončenje
- 7 - čolnarjenje
- 8 - ribolov
- 9 - vodno modelarstvo
- 10 - letalsko modelarstvo
- 11 - sankanje
- 12 - igre na snegu
- 13 - smučanje
- 14 - hoja in tek na smučeh
- 15 - drsanje in igre na ledu
- 16 - grajena igrišča
- 17 - rekreacijska ježa in drugi konjski športi
- 18 - strelstvo in lokostrelstvo
- 19 - taborništvo
- 20 - piknik prostori
- 21 - lov - popolna prepoved
- 22 - lov - sanitarni odstrel divjadi
- 23 - kolesarjenje
- 24 - urejena parkirišča

- 25 - območja zasilnih bivališč
- 26 - "Robinzonska" igrišča (organizirana)
- 27 - območja in objekti naravne, kulturne in spomeniške dediščine
- 28 - potencialno nevarna območja
- 29 - območja ohranjanja prostorskih značilnosti
- 30 - postavitve zavetišč
- 31 - postavitve kurišč
- 32 - postavitve počivališč
- 33 - ureditev vodnih virov
- 34 - postavitve objektov za varstvo gozdnih živali
- 35 - postavitve objektov za informiranje in orientacijo obiskovalcev
- 36 - zavarovana območja

Po potrebi dodajamo gornjim ocenam še oceno o ustreznosti posameznih območij za neko dejavnost glede na letne čase in sicer pomeni:

- I. - zima
- II. - pomlad
- III. - poletje
- IV. - jesen

Izbranim ocenam dodajamo številke v oklepaju.

OPIS ŠT: 147.....

VI. CONIRANJE OPTIMALNE RABE PROSTORA

Predstavlja sintezo predhodnih ugotovitev in ocen ter predlog najustreznejše (optimalne) rabe prostora.

- Podsolni predtveni načrt - obrnaje  
lipodivna in obrnaje - stanku  
goda!



OPIS štey.: 148  
 OBMOČJE (LOKACIJA) Roje (Čunice → Bred)  
 - obvodni gozd

Datum: 20. XI. 81.  
 Opisal: Miro, Farka

I. PRIKAZ STRUKTURE SEDANJE RABE PROSTORA

- Legenda h karti

*izključno ob strani delno meje s kmetijskimi in mestnimi*

- |  |                          |    |
|--|--------------------------|----|
| 1 - Območja kamnolomov, peskokopov, gramoznic, glinokopov, črpališč rečnega proda ipd.                 | <input type="checkbox"/> | 11 |
| 2 - Pomembnejši javni objekti v stiku z gozdnim prostorom zelenih površin                              | <input type="checkbox"/> | 10 |
| 3 - Večji športni objekti v stiku z gozdnim prostorom zelenih površin                                  | <input type="checkbox"/> | 21 |
| 4 - Pózidava in zapiranje gozdnega roba z urbanizacijo   | <input type="checkbox"/> | 8  |
| 5 - Oskrbovana rekreacijska (gostinska) območja  | <input type="checkbox"/> | 7  |
| 6 - Odprti prostori v gozdu in ob gozdnem robu   | <input type="checkbox"/> | 1  |
| 7 - Pešpoti in steze   | <input type="checkbox"/> | 9  |
| 8 - Ceste in parkirišča  | <input type="checkbox"/> | 20 |
| 9 - Območja naravnih in kulturnih spomenikov in vrednot  | <input type="checkbox"/> | 2  |
| 10 - Vodna črpališča   | <input type="checkbox"/> | 5  |
| 11 - Območja vodnih izvirov  | <input type="checkbox"/> | 18 |
| 12 - Vodna obrežja   | <input type="checkbox"/> | 17 |
| 13 - Razgledišča   | <input type="checkbox"/> | 24 |
| 14 - Posamično drevje in skupine dreves (živice) v kmetijskem prostoru (v odprtem prostoru in v gozdu) | <input type="checkbox"/> | 3  |
| 15 - Območja brez znakov intenzivnejše rabe prostora (najbolj naravno ohranjena območja)               | <input type="checkbox"/> | 16 |

16 - gozd

OPIS ŠT: 148.....

II. OPIS NARAVNIH RAZMER

1. Geološka podlaga

- apnenec
- dolomit, dolomitizirani apnenec
- silikati
- ⊕ nanosi (aluvij, diluvij)

2. Talni tip:

- ⊖ rendzina *na pordlu*
- rjava pokarbonatna tla
- kislja rjava tla
- ogljena tla, gleji

3. Talna globina:

- ⊖ plitva
- srednja
- globoka

4. Vlažnostne razmere rastišča:

- ⊖ sušno
- sveže
- mokro
- zamočvirjeno

*odvisno od  
gladine podtalnice*

5. Površje zemljišča:

- ⊖ gladko
- rahlo razgibano
- močno razgibano
- skalovito

6. Mikroklima:

- topla
- ⊖ srednja
- hladna

7. Gozdna združba ali ekološka enota (asociacija, subasociacija, facies):

*občini gozdna, stadij z rednim borom  
(glej veliki pas - ftoškanka!) vršja  
je za jelovda iz občinskih listnatih gozdov proti  
klimatsko zemi redno. Redno me rediz pravega  
borovega gozda z zelo malo listnate pravega.*

OPIS ŠT: 148 .....

III. OPIS SESTOJEV

1) Stanje, zasnova in starost sestoja:

- |   |  |   |
|---|--|---|
| a) Stanje                                   | b) Zasnova                             | c) Ocena starostnih struktur:               |
| - enodobni                                  | <input checked="" type="radio"/> dobra | - debeljak                                  |
| <input checked="" type="radio"/> raznodobni | - srednja                              | <input checked="" type="radio"/> drogovnjak |
| - grmišče                                   | - slaba                                | <input checked="" type="radio"/> letvenjak  |
|   |  | - mlajše (gošča)                            |

grmišče

2) Drevesna sestava:

a) Iglavci 70% in več:

- smreka
- bor
- macesen

b) Listavci 70% in več:

- |           |                 |
|-----------|-----------------|
| - bukev   | - beli gaber    |
| - hrast   | - vrba, topola, |
| - kostanj | jelša           |

c) Mešan gozd: (delež drev. vrst vpisujemo v %):

60 : 40  
 bor : hr, lipa, vrba, topola, jelša, gaba

d) Zmes drevja:

- |  |   |
|--|---|
| <input checked="" type="radio"/> posamična | o |
| <input checked="" type="radio"/> skupinska | * |

Op.: Znake dodajamo ustreznim drevesnim vrstam

e) Vitalnost drevja:

- dobra +
- slaba -

OPIS ŠT: 148 .....

3) Sklep krošenj: (ocena od 0,1 - 1)

0,1 0,2 0,3 0,4 0,5 0,6 0,7 0,8 0,9 1

4) Dosedanje gospodarjenje in ocena potrebnosti gozdnogojitvenih ukrepov:

a) Dosedanje gospodarjenje:

- redno izvajano
- delno (neredno) izvajano
- ni izvajano

č) Čas gojitv. ukrepanja:

- I. obdobje
- II. obdobje
- III. obdobje

c) Vrsta gojitv. ukrepov:

- mladje  gručaste
- drogovnjak
- debeljak

5) Ocena lesnih donosov:

- lesna zaloga (m<sup>3</sup>/ha) : ..... 50
- tehnični les (%): ..... 30
- prostorski les (%): ..... 70

6) Poškodbe v gozdnem prostoru:

- poškodbe drevja
- poškodbe tal
- poškodbe gozdnega roba
- bolezni, insekti ipd.
- erozija

IV. PREDHODNI GOJITVENI IN PROSTORSKO UREDITVENI  
UKREPI

- A - sanitarna sečnja
- B - prva nega
- C - dopolnilna nega
- D - nega in vzdrževanje posebnih funkcij gozdnega prostora
- E - biološka sanacija gozdnih površin
- F - vzdrževanje travišč na gozdnih enklavah in robovih gozda
- G - vzdrževanje opreme
- H - nujne ureditve poti in steza
- I - tehnična sanacija

OPIS ŠT: 148 .....

V. POTENCIALNA RABA PROSTORA (OCENA):

- 1 - sprehajanje
- 2 - hoja
- 3 - gozdni tek
- 4 - igre v naravi
- 5 - poučni sprehodi
- 6 - kopanje, sončenje
- 7 - čolnarjenje
- 8 - ribolov
- 9 - vodno modelarstvo
- 10 - letalsko modelarstvo
- 11 - sankanje
- 12 - igre na snegu
- 13 - smučanje
- 14 - hoja in tek na smučeh
- 15 - drsanje in igre na ledu
- 16 - grajena igrišča
- 17 - rekreacijska ježa in drugi konjski športi
- 18 - strelstvo in lokostrelstvo
- 19 - taborništvo
- 20 - piknik prostori
- 21 - lov - popolna prepoved
- 22 - lov - sanitarni odstrel divjadi
- 23 - kolesarjenje
- 24 - urejena parkirišča

- 25 - območja zasilnih bivališč
- 26 - "Robinzonska" igrišča (organizirana)
- 27 - območja in objekti naravne, kulturne in spomeniške dediščine
- 28 - potencialno nevarna območja
- 29 - območja ohranjanja prostorskih značilnosti
- 30 - postavitve zavetišč
- 31 - postavitve kurišč
- 32 - postavitve počivališč
- 33 - ureditve vodnih virov
- 34 - postavitve objektov za varstvo gozdnih živali
- 35 - postavitve objektov za informiranje in orientacijo obiskovalcev
- 36 - zavarovana območja

Po potrebi dodajamo gornjim ocenam še oceno o ustreznosti posameznih območij za neko dejavnost glede na letne čase in sicer pomeni:

- I. - zima
- II. - pomlad
- III. - poletje
- IV. - jesen

Izbranim ocenam dodajamo številke v oklepaju.

OPIS ŠT: 148 .....

#### VI. CONIRANJE OPTIMALNE RABE PROSTORA

Predstavlja sintezo predhodnih ugotovitev in ocen ter predlog najustreznejše (optimalne) rabe prostora.
















- Podrobni mediterani načrt za Rože



OPIS štey,,: ..... 149  
 OBMOČJE (LOKACIJA) ..... Črnuškin most - za odvajanje  
 voda

Datum: 20. XI. 21  
 Opisal: Miroslav Avčič

I. PRIKAZ STRUKTURE SEDANJE RABE PROSTORA  
 - Legenda h karti

	B.	št.b.
1 - Območja kamnolomov, peskokopov, gramoznic, glinokopov, črpališč rečnega proda ipd.		11
2 - Pomembnejši javni objekti v stiku z gozdnim prostorom zelenih površin		10
3 - Večji športni objekti v stiku z gozdnim prostorom zelenih površin		21
4 - Pozidava in zapiranje gozdnega roba z urbanizacijo		8
5 - Oskrbovana rekreacijska (gostinska) območja		7
⑥ - Odprti prostori v gozdu in ob gozdnem robu		1
⑦ - Pešpoti in steze		9
8 - Ceste in parkirišča		20
9 - Območja naravnih in kulturnih spomenikov in vrednot		2
10 - Vodna črpališča		5
11 - Območja vodnih izvirov		18
⑫ - Vodna obrežja		17
13 - Razgledišča		24
⑭ - Posamično drevje in skupine dreves (živice) v kmetijskem prostoru		3
15 - Območja brez znakov intenzivnejše rabe prostora (najbolj naravno ohranjena območja)		16

16 - gozd

OPIS ŠT: 149 .....

II. OPIS NARAVNIH RAZMER

1. Geološka podlaga

- apnenec
- dolomit, dolomitizirani apnenec
- silikati
- nanosi (aluvij, diluvij)

2. Talni tip:

- rendzina *na južni strani*
- rjava pokarbonatna tla
- kisljaka tla
- ogljena tla, gleji

3. Talna globina:

- plitva
- srednja
- globoka

4. Vlažnostne razmere rastišča:

- sušno
  - mokro
  - sveže
  - zamočvirjeno
- odvisno od vršne  
vegetacije*

5. Površje zemljišča:

- gladko
- rahlo razgibano
- močno razgibano
- skalovito

6. Mikroklima:

- topla
- srednja
- hladna

7. Gozdna združba ali ekološka enota (asociacija, subsociacija, facies):

*SPO, različna faza razvoja, albana  
v r. brwn.*

OPIS ŠT: 149.....

III. OPIS SESTOJEV

1) Stanje, zasnova in starost sestoja:

a) Stanje

- enodobni
- raznodobni
- grmišče

b) Zasnova

- dobra
- srednja
- slaba

c) Ocena starostnih struktur:

- debeljak
- drogovnjak
- letvenjak
- mladje (gošča)

grmišče

2) Drevesna sestava:

a) Iglavci 70% in več:

- smreka *pramci*
- bor *pramci*
- macesen

b) Listavci 70% in več:

- bukev
- hrast
- kostanj
- beli gaber
- vrba, topola, jelša

c) Mešan gozd: (delež drev. vrst vpisujemo v %):

- lipa
- *niva jelša*
- *jesen*

d) Zmes drevja:

- posamična      o
- skupinska      \*

Op.: Znake dodajamo ustreznim drevesnim vrstam

e) Vitalnost drevja:

- dobra +
- slaba -

OPIS ŠT: ..... 149 .....

3) Sklep krošenj: (ocena od 0,1 - 1)

0,1 0,2 0,3 0,4 0,5 0,6 0,7 0,8 0,9 1

4) Dosedanje gospodarjenje in ocena potrebnosti gozdnogojitvenih ukrepov:

a) Dosedanje gospodarjenje:

- redno izvajano
- delno (neredno) izvajano
- ni izvajano

č) Čas gojiv. ukrepanja:

- I. obdobje
- II. obdobje
- III. obdobje

c) Vrsta gojiv. ukrepov:

- mladje  *guzice*
- drogovnjak  *letovnjak*
- debeljak

5) Ocena lesnih donosov:

- lesna zaloga (m<sup>3</sup>/ha) : ..... 40 .....
- tehnični les (%): ..... 10 .....
- prostorski les (%): ..... 30 .....

6) Poškodbe v gozdnem prostoru:

- poškodbe drevja
- poškodbe tal
- poškodbe gozdnega roba
- bolezni, insekti ipd.
- erozija

IV. PREDHODNI GOJITVENI IN PROSTORSKO UREDITVENI  
UKREPI

- A - sanitarna sečnja
- B - prva nega
- C - dopolnilna nega
- D - nega in vzdrževanje posebnih funkcij gozdnega prostora
- E - biološka sanacija gozdnih površin
- F - vzdrževanje travišč na gozdnih enklavah in robovih gozda
- G - vzdrževanje opreme
- H - nujne ureditve poti in steza
- I - tehnična sanacija

OPIS ŠT: ...149...

V. POTENCIALNA RABA PROSTORA (OCENA):

- ① - sprehajanje
- ② - hoja
- ③ - gozdni tek
- ④ - igre v naravi
- 5 - poučni sprehodi
- ⑥ - kopanje, sončenje
- ⑦ - čolnarjenje
- ⑧ - ribolov
- 9 - vodno modelarstvo
- 10 - letalsko modelarstvo
- 11 - sankanje
- 12 - igre na snegu
- 13 - smučanje
- ⑭ - hoja in tek na smučeh
- 15 - drsanje in igre na ledu
- 16 - grajena igrišča
- ⑰ - rekreacijska ježa in drugi konjski športi
- 18 - strelstvo in lokostrelstvo
- ⑲ - taborništvo
- ⑳ - piknik prostori
- 21 - lov - popolna prepoved
- 22 - lov - sanitarni odstrel divjadi
- ⑳ - kolesarjenje
- ㉔ - urejena parkirišča

OPIS ŠT: .....

- 25 - območja zasilnih bivališč
- 26 - "Robinzonska" igrišča (organizirana)
- 27 - območja in objekti naravne, kulturne in spomeniške dediščine
- 28 - potencialno nevarna območja
- 29 - območja ohranjanja prostorskih značilnosti
- 30 - postavitve zavetišč
- 31 - postavitve kurišč
- 32 - postavitve počivališč
- 33 - ureditev vodnih virov
- 34 - postavitve objektov za varstvo gozdnih živali
- 35 - postavitve objektov za informiranje in orientacijo obiskovalcev
- 36 - zavarovana območja

Po potrebi dodajamo gornjim ocenam še oceno o ustreznosti posameznih območij za neko dejavnost glede na letne čase in sicer pomeni:

- I. - zima
- II. - pomlad
- III. - poletje
- IV. - jesen

Izbranim ocenam dodajamo številke v oklepaju.

OPIS ŠT: .....<sup>149</sup>

## VI. KONIRANJE OPTIMALNE RABE PROSTORA

Predstavlja sintezo predhodnih ugotovitev in ocen ter predlog najustreznejše (optimalne) rabe prostora.
















*- Meditvena urna obetja lone -  
prečni program meditne*



OPIS štey.: 150a  
OBMOČJE (LOKACIJA) Ulice, vodna črpalnica

Datum: 23 XI 81  
Opisal: Suvle, Furt

I. PRIKAZ STRUKTURE SEDANJE RABE PROSTORA  
- Legenda h karti

	B.	št.b.
1 - Območja kamnolomov, peskokopov, gramoznic, glinokopov, črpališč rečnega proda ipd.		11
2 - Pomembnejši javni objekti v stiku z gozdnim prostorom zelenih površin		10
3 - Večji športni objekti v stiku z gozdnim prostorom zelenih površin		21
4 - Pozidava in zapiranje gozdnega roba z urbanizacijo		8
5 - Oskrbovana rekreacijska (gostinska) območja		7
6 - Odprti prostori v gozdu in ob gozdnem robu		1
7 - Pešpoti in steze		9
8 - Ceste in parkirišča		20
9 - Območja naravnih in kulturnih spomenikov in vrednot		2
10 - Vodna črpališča		5
11 - Območja vodnih izvirov		18
12 - Vodna obrežja		17
13 - Razgledišča		24
14 - Posamično drevje in skupine dreves (živice) v kmetijskem prostoru		3
15 - Območja brez znakov intenzivnejše rabe prostora (najbolj naravno ohranjena območja)		16

16 - gozd

OPIS ŠT: 150a

## II. OPIS NARAVNIH RAZMER

### 1. Geološka podlaga

- apnenec
- dolomit, dolomitizirani apnenec
- silikati
- nanosi (aluvij, diluvij)

### 2. Talni tip:

- rendzina
- rjava pokarbonatna tla *na*
- kisljaka tla
- ogljena tla, gleji

### 3. Talna globina:

- plitva
- srednja
- globoka

### 4. Vlažnostne razmere rastišča:

- sušno
- sveže
- mokro
- zamočvirjeno

### 5. Površje zemljišča:

- gladko
- rahlo razgibano
- močno razgibano
- skalovito

### 6. Mikroklima:

- topla
- srednja
- hladna

### 7. Gozdna združba ali ekološka enota (asociacija, subasociacija, facies):

*QCE, tipična oblika za namenski del*

OPIS ŠT: ..... 150a

### III. OPIS SESTOJEV

#### 1) Stanje, zasnova in starost sestoja:

- |   |  |   |
|---|--|---|
| a) Stanje                                   | b) Zasnova                             | c) Ocena starostnih struktur:               |
| - enodobni                                  | <input checked="" type="radio"/> dobra | - debeljak                                  |
| <input checked="" type="radio"/> raznodobni | - srednja                              | <input checked="" type="radio"/> drogovnjak |
| - grmišče                                   | - slaba                                | <input checked="" type="radio"/> letvenjak  |
|   |  | - mladije (gošča)                           |

#### 2) Drevesna sestava:

##### a) Iglavci 70% in več:

- smreka
- bor *prazni*
- macesen

##### b) Listavci 70% in več:

- bukev
- hrast
- kostanj
- beli gaber
- vrba, topola,
- jelša

##### c) Mešan gozd: (delež drev. vrst vpisujemo v %):

*Orvola*  
*hera*

#### d) Zmes drevja:

- posamična      o
- skupinska      \*

Op.: Znake dodajamo ustreznim drevesnim vrstam.

#### e) Vitalnost drevja:

- dobra +
- slaba -

OPIS ŠT: 150 a

3) Sklep krošenj: (ocena od 0,1 - 1)

0,1 0,2 0,3 0,4 0,5 0,6 0,7 0,8 0,9 1

4) Dosedanje gospodarjenje in ocena potrebnosti gozdnogojitvenih ukrepov:

a) Dosedanje gospodarjenje:

- redno izvajano
- delno (neredno) izvajano
- ni izvajano

č) Čas gojitv.ukrepanja:

- I. obdobje
- II. obdobje
- III. obdobje

c) Vrsta gojitv.ukrepov:

- mladje
- drogovnjak *obitrovjak*
- debeljak

5) Ocena lesnih donosov:

- lesna zaloga (m<sup>3</sup>/ha) : ..... 40 .....
- tehnični les (%): ..... 10 .....
- prostorski les (%): ..... 90 .....

6) Poškodbe v gozdnem prostoru:

- poškodbe drevja
- poškodbe tal
- poškodbe gozdnega roba
- bolezni, insekti ipd.
- erozija

*metastaza*

IV. PREDHODNI GOJITVENI IN PROSTORSKO UREDITVENI  
UKREPI

- A - sanitarna sečnja
- B - prva nega
- C - dopolnilna nega
- D - nega in vzdrževanje posebnih funkcij gozdnega prostora
- E - biološka sanacija gozdnih površin
- F - vzdrževanje travišč na gozdnih enklavah in robovih gozda
- G - vzdrževanje opreme
- H - nujne ureditve poti in steza
- I - tehnična sanacija

OPIS ŠT: 150 a .....

V. POTENCIALNA RABA PROSTORA (OCENA):

- 1 - sprehajanje
- 2 - hoja
- 3 - gozdni tek
- 4 - igre v naravi
- 5 - poučni sprehodi
- 6 - kopanje, sončenje
- 7 - čolnarjenje
- 8 - ribolov
- 9 - vodno modelarstvo
- 10 - letalsko modelarstvo
- 11 - sankanje
- 12 - igre na snegu
- 13 - smučanje
- 14 - hoja in tek na smučeh
- 15 - drsanje in igre na ledu
- 16 - grajena igrišča
- 17 - rekreacijska ježa in drugi konjski športi
- 18 - strelstvo in lokostrelstvo
- 19 - taborništvo
- 20 - piknik prostori
- 21 - lov - popolna prepoved
- 22 - lov - sanitarni odstrel divjadi
- 23 - kolesarjenje
- 24 - urejena parkirišča

- 25 - območja zasilnih bivališč
- 26 - "Robinzonska" igrišča (organizirana)
- 27 - območja in objekti naravne, kulturne in spomeniške dediščine
- 28 - potencialno nevarna območja
- 29 - območja ohranjanja prostorskih značilnosti
- 30 - postavitve zavetišč
- 31 - postavitve kurišč
- 32 - postavitve počivališč
- 33 - ureditev vodnih virov
- 34 - postavitve objektov za varstvo gozdnih živali
- 35 - postavitve objektov za informiranje in orientacijo obiskovalcev
- 36 - zavarovana območja */mestni vodovod*

Po potrebi dodajamo gornjim ocenam še oceno o ustreznosti posameznih območij za neko dejavnost glede na letne čase in sicer pomeni:

- I. - zima
- II. - pomlad
- III. - poletje
- IV. - jesen

Izbranim ocenam dodajamo številke v oklepaju.

OPIS ŠT: 150 a .....

### VI. CONIRANJE OPTIMALNE RABE PROSTORA

Predstavlja sintezo predhodnih ugotovitev in ocen ter predlog najustreznejše (optimalne) rabe prostora.

Meditveni našt za vodovodno območje

150 b) Nasad macesne lista macesna  
breze, kostar, lipa na območju  
izpališč. Nepridno zemljišče (površina),  
posajeno na območju mojih izpališč  
z gospodnim drevesom.



OPIS štey.: 151  
OBMOČJE (LOKACIJA) Kletce ostanki gozda  
na polju

Datum: 23. XI. 89  
Opisal: Miroslav Prut

I. PRIKAZ STRUKTURE SEDANJE RABE PROSTORA  
- Legenda h karti

- |  | št. b. |
|--|--------|
| 1 - Območja kamnolomov, peskokopov, gramoznic, glinokopov, črpališč rečnega proda ipd.   | 11     |
| 2 - Pomembnejši javni objekti v stiku z gozdnim prostorom zelenih površin                | 10     |
| 3 - Večji športni objekti v stiku z gozdnim prostorom zelenih površin                    | 21     |
| 4 - Pozidava in zapiranje gozdnega roba z urbanizacijo                                   | 8      |
| 5 - Oskrbovana rekreacijska (gostinska) območja  | 7      |
| 6 - Odprti prostori v gozdu in ob gozdnem robu   | 1      |
| 7 - Pešpoti in steze   | 9      |
| 8 - Ceste in parkirišča  | 20     |
| 9 - Območja naravnih in kulturnih spomenikov in vrednot                                  | 2      |
| 10 - Vodna črpališča   | 5      |
| 11 - Območja vodnih izvirov  | 18     |
| 12 - Vodna obrežja   | 17     |
| 13 - Razgledišča   | 24     |
| 14 - Posamično drevje in skupine dreves (živice) v kmetijskem prostoru                   | 3      |
| 15 - Območja brez znakov intenzivnejše rabe prostora (najbolj naravno ohranjena območja) | 16     |

16 - gozd

OPIS ŠT: 151 .....

## II. OPIS NARAVNIH RAZMER

### 1. Geološka podlaga

- apnenec
- dolomit, dolomitizirani apnenec
- silikati
- nanosi (aluvij, diluvij)

### 2. Talni tip:

- rendzina
- rjava pokarbonatna tla
- kislj rjava tla
- ogljena tla, gleji

### 3. Talna globina:

- plitva
- srednja
- globoka

### 4. Vlažnostne razmere rastišča:

- sušno
- sveže
- mokro
- zamočvirjeno

### 5. Površje zemljišča:

- gladko
- rahlo razgibano
- močno razgibano
- skalovito

### 6. Mikroklima:

- topla
- srednja
- hladna

### 7. Gozdna združba ali ekološka enota (asociacija, subasociacija, facies):

QC, stadij s kvascom

OPIS ŠT: 151.....

III. OPIS SESTOJEV

1) Stanje, zasnova in starost sestoja:

- |   |  |   |
|---|--|---|
| a) Stanje                                 | b) Zasnova                             | c) Ocena starostnih struktur:             |
| <input checked="" type="radio"/> enodobni | <input checked="" type="radio"/> dobra | <input checked="" type="radio"/> debeljak |
| - raznodobni                              | - srednja                              | - drogovnjak                              |
| - grmišče                                 | - slaba                                | - letvenjak                               |
|   |  | - mladje (gošča)                          |

2) Drevesna sestava:

a) Iglavci 70% in več:

- smreka
- bor
- macesen

b) Listavci 70% in več:

- |  |   |
|--|---|
| - bukev                                | <input checked="" type="radio"/> beli gaber |
| <input checked="" type="radio"/> hrast | - vrba, topola,                             |
| - kostanj                              | jelša                                       |

c) Mešan gozd: (delež drev. vrst vpisujemo v %):

- lipo  
- čičija

d) Zmes drevja:

- |  |   |
|--|---|
| <input checked="" type="radio"/> posamična | o |
| - skupinska                                | * |

Op.: Znake dodajamo ustreznim drevesnim vrstam

e) Vitalnost drevja:

- |  |   |
|--|---|
| <input checked="" type="radio"/> dobra | + |
| - slaba                                | - |

OPIS ŠT: ...151.....

3) Sklep krošenj: (ocena od 0,1 - 1)

0,1 0,2 0,3 0,4 0,5 0,6 0,7 0,8 0,9 1

4) Dosedanje gospodarjenje in ocena potrebnosti gozdnogojitvenih ukrepov:

a) Dosedanje gospodarjenje:

- redno izvajano
- delno (neredno) izvajano
- ni izvajano

č) čas gojitv. ukrepanja:

- I. obdobje
- II. obdobje
- III. obdobje

c) Vrsta gojitv. ukrepov:

- mladje
- drogovnjak
- debeljak

5) Ocena lesnih donosov:

- lesna zaloga (m<sup>3</sup>/ha) : ..... 350 .....
- tehnični les (%): ..... 40 .....
- prostorski les (%): ..... 60 .....

6) Poškodbe v gozdnem prostoru:

- poškodbe drevja
- poškodbe tal *teptanost*
- poškodbe gozdnega roba
- bolezni, insekti ipd.
- erozija
- *multisica*

OPIS ŠT: ..... 151 .....

IV. PREDHODNI GOJITVENI IN PROSTORSKO UREDITVENI  
UKREPI

- A - sanitarna sečnja
- B - prva nega
- C - dopolnilna nega
- D - nega in vzdrževanje posebnih funkcij gozdnega prostora
- E - biološka sanacija gozdnih površin
- F - vzdrževanje travišč na gozdnih enklavah in robovih gozda
- G - vzdrževanje opreme
- H - nujne ureditve poti in steza
- I - tehnična sanacija

OPIS ŠT: .....<sup>151</sup>.....

V. POTENCIALNA RABA PROSTORA (OCENA):

- ① - sprehajanje
- ② - hoja
- 3 - gozdni tek
- ④ - igre v naravi
- 5 - poučni sprehodi
- 6 - kopanje, sončenje
- 7 - čolnarjenje
- 8 - ribolov
- 9 - vodno modelarstvo
- 10 - letalsko modelarstvo
- 11 - sankanje
- 12 - igre na snegu
- 13 - smučanje
- 14 - hoja in tek na smučeh
- 15 - drsanje in igre na ledu
- 16 - grajena igrišča
- 17 - rekreacijska ježa in drugi konjski športi
- 18 - strelstvo in lokostrelstvo
- 19 - taborništvo
- ②① - piknik prostori
- 21 - lov - popolna prepoved
- 22 - lov - sanitarni odstrel divjadi
- ②③ - kolesarjenje
- 24 - urejena parkirišča

- 25 - območja zasilnih bivališč
- 26 - "Robinzonska" igrišča (organizirana)
- 27 - območja in objekti naravne, kulturne in spomeniške dediščine
- 28 - potencialno nevarna območja
- 29 - območja ohranjanja prostorskih značilnosti
- 30 - postavitve zavetišč
- 31 - postavitve kurišč
- 32 - postavitve počivališč
- 33 - ureditev vodnih virov
- 34 - postavitve objektov za varstvo gozdnih živali
- 35 - postavitve objektov za informiranje in orientacijo obiskovalcev
- 36 - zavarovana območja

Po potrebi dodajamo gornjim ocenam še oceno o ustreznosti posameznih območij za neko dejavnost glede na letne čase in sicer pomeni:

- I. - zima
- II. - pomlad
- III. - poletje
- IV. - jesen

Izbranim ocenam dodajamo številke v oklepaju.

OPIS ŠT: .....  
151

## VI. CONIRANJE OPTIMALNE RABE PROSTORA

Predstavlja sintezo predhodnih ugotovitev in ocen ter predlog najustreznejše (optimalne) rabe prostora.

- Ureditve na območje namenovskih  
zgodov
- kve optimalne poti, pretehati ureditve  
poligoni za vrtičkarstvo (evsten  
mesto) - sedanja podoba proučnja  
na barakanska naselja na robn mesta.


















OPIS štey.: 152  
 OBMOČJE (LOKACIJA) Kletce - jeze Savske teras

Datum: 23. XI. 1984  
 Opisal: Anže Štork

I. PRIKAZ STRUKTURE SEDANJE RABE PROSTORA

- Legenda h karti

	B.	št.b.
1 - Območja kamnolomov, peskokopov, gramoznic, glinokopov, črpališč rečnega proda ipd.		11
2 - Pomembnejši javni objekti v stiku z gozdnim prostorom zelenih površin		10
3 - Večji športni objekti v stiku z gozdnim prostorom zelenih površin		21
4 - Pozidava in zapiranje gozdnega roba z urbanizacijo		8
5 - Oskrbovana rekreacijska (gostinska) območja		7
6 - Odprti prostori v gozdu in ob gozdnem robu		1
7 - Pešpoti in steze		9
8 - Ceste in parkirišča		20
9 - Območja naravnih in kulturnih spomenikov in vrednot		2
10 - Vodna črpališča		5
11 - Območja vodnih izvirov		18
12 - Vodna obrežja		17
13 - Razgledišča		24
14 - Posamično drevje in skupine dreves (živice) v kmetijskem prostoru / jeze teras		3
15 - Območja brez znakov intenzivnejše rabe prostora (najbolj naravno ohranjena območja)		16

16 - gozd

OPIS ŠT: 152.....

## II. OPIS NARAVNIH RAZMER

### 1. Geološka podlaga

- apnenec
- dolomit, dolomitizirani apnenec
- silikati
- nanosi (aluvij, diluvij)

### 2. Talni tip:

- rendzina
- rjava pokarbonatna tla
- kislj rjava tla
- ogljena tla, gleji

### 3. Talna globina:

- plitva
- srednja
- globoka

### 4. Vlažnostne razmere rastišča:

- sušno
- sveže
- mokro
- zamočvirjeno

### 5. Površje zemljišča:

- gladko
- rahlo razgibano
- močno razgibano
- skalovito

/ ječa

### 6. Mikroklima:

- topla
- srednja
- hladna

### 7. Gozdna združba ali ekološka enota (asociacija, subasociacija, facies):

QCT,

OPIS ŠT: 152.....

III. OPIS SESTOJEV

1) Stanje, zasnova in starost sestoja:

a) Stanje

- enodobni
- raznodobni
- grmišče

b) Zasnova

- dobra
- srednja
- slaba

c) Ocena starostnih struktur:

- debeljak
- drogovnjak
- letvenjak
- mladje (gošča)

2) Drevesna sestava:

a) Iglavci 70% in več:

- smreka ✓
- bor
- macesen

b) Listavci 70% in več:

- bukev
- hrast
- kostanj
- beli gaber
- vrba, topola, jelša

c) Mešan gozd: (delež drev. vrst. vpisujemo v %):

- liza
- jasec
- ✓ - črna
- rdečec

d) Zmes drevja:

- ✓ - posamična      0
- skupinska      \*

Op.: Znake dodajamo ustreznim drevesnim vrstam.

e) Vitalnost drevja:

- dobra +
- slaba -

OPIS ŠT: 152.....

3) Sklep krošenj: (ocena od 0,1 - 1)

0,1 0,2 0,3 0,4 0,5 0,6 0,7 0,8 0,9 1

4) Dosedanje gospodarjenje in ocena potrebnosti gozdnogojitvenih ukrepov:

a) Dosedanje gospodarjenje:

č) Čas gojiv. ukrepanja:

- redno izvajano
- delno (neredno) izvajano
- ni izvajano

- I. obdobje
- II. obdobje
- III. obdobje

c) Vrsta gojiv. ukrepov:

- mladje
- drogovnjak letrajah
- debeljak

5) Ocena lesnih donosov:

- lesna zaloga (m<sup>3</sup>/ha) : 50-250.....
- tehnični les (%): 40.....
- prostorski les (%): 60.....

6) Poškodbe v gozdnem prostoru:

- poškodbe drevja

poškodbe tal - teptanost, gramoznice

- poškodbe gozdnega roba

- bolezni, insekti ipd.

- erozija

multitara / paprta

IV. PREDHODNI GOJITVENI IN PROSTORSKO UREDITVENI  
UKREPI

- A - sanitarna sečnja
- B - prva nega
- C - dopolnilna nega
- D - nega in vzdrževanje posebnih funkcij gozdnega prostora
- E - biološka sanacija gozdnih površin
- F - vzdrževanje travšč na gozdnih enklavah in robovih gozda
- G - vzdrževanje opreme
- H - nujne ureditve poti in steza
- I - tehnična sanacija

OPIS ŠT: <sup>152</sup>.....

V. POTENCIALNA RABA PROSTORA (OCENA):

- ① - sprehajanje
- ② - hoja
- ③ - gozdni tek
- ④ - igre v naravi
- 5 - poučni sprehodi
- 6 - kopanje, sončenje
- 7 - čolnarjenje
- 8 - ribolov
- 9 - vodno modelarstvo
- 10 - letalsko modelarstvo
- ⑪ - sankanje
- ⑫ - igre na snegu
- ⑬ - smučanje
- ⑭ - hoja in tek na smučeh
- 15 - drsanje in igre na ledu
- 16 - grajena igrišča
- ⑰ - rekreacijska ježa in drugi konjski športi
- 18 - strelstvo in lokostrelstvo
- ⑱ - taborništvo
- ⑳ - piknik prostori
- 21 - lov - popolna prepoved
- 22 - lov - sanitarni odstrel divjadi
- ⑳ - kolesarjenje
- ㉔ - urejena parkirišča

OPIS ŠT: .....152.....

- 7 -

- 25 - območja zasilnih bivališč
- 26 - "Robinzonska" igrišča (organizirana)
- 27 - območja in objekti naravne, kulturne in spomeniške dediščine
- 28 - potencialno nevarna območja
- 29 - območja ohranjanja prostorskih značilnosti / jeze
- 30 - postavitve zavetišč
- 31 - postavitve kurišč
- 32 - postavitve počivališč
- 33 - ureditev vodnih virov
- 34 - postavitve objektov za varstvo gozdnih živali
- 35 - postavitve objektov za informiranje in orientacijo obiskovalcev
- 36 - zavarovana območja

Po potrebi dodajamo gornjim ocenam še oceno o ustreznosti posameznih območij za neko dejavnost glede na letne čase in sicer pomeni:

- I. - zima
- II. - pomlad
- III. - poletje
- IV. - jesen

Izbranim ocenam dodajamo številke v oklepaju.

OPIS ŠT: <sup>152</sup>.....

### VI. CONIRANJE OPTIMALNE RABE PROSTORA

Predstavlja sintezo predhodnih ugotovitev in ocen ter predlog najustreznejše (optimalne) rabe prostora.

- Podrobni mediterani načrt ravnanja  
gospodarstva



OPIS štey.: 153  
OBMOČJE (LOKACIJA) Valovci - g. opokane

Datum: 24. XI. 87.  
Opisal: Fuole

I. PRIKAZ STRUKTURE SEDANJE RABE PROSTORA  
- Legenda h karti

- |  | B. | št. b. |
|--|----|--------|
| 1 - Območja kamnolomov, peskokopov, gramoznic, glinokopov, črpališč rečnega proda ipd.   |    | 11     |
| 2 - Pomembnejši javni objekti v stiku z gozdnim prostorom zelenih površin                |    | 10     |
| 3 - Večji športni objekti v stiku z gozdnim prostorom zelenih površin                    |    | 21     |
| ④ - Pozidava in zapiranje gozdnega roba z urbanizacijo                                   |    | 8      |
| 5 - Oskrbovana rekreacijska (gostinska) območja  |    | 7      |
| ⑥ - Odprti prostori v gozdu in ob gozdnem robu   |    | 1      |
| 7 - Pešpoti in steze   |    | 9      |
| ⑧ - Ceste in parkirišča  |    | 20     |
| 9 - Območja naravnih in kulturnih spomenikov in vrednot                                  |    | 2      |
| 10 - Vodna črpališča   |    | 5      |
| 11 - Območja vodnih izvirov  |    | 18     |
| 12 - Vodna obrežja   |    | 17     |
| ⑬ - Razgledišča  |    | 24     |
| ⑭ - Posamično drevje in skupine dreves (živice) v kmetijskem prostoru / vstopni gozda    |    | 3      |
| 15 - Območja brez znakov intenzivnejše rabe prostora (najbolj naravno ohranjena območja) |    | 16     |

16 - gozd

OPIS ŠT: 153 .....

## II. OPIS NARAVNIH RAZMER

### 1. Geološka podlaga

- apnenec
- dolomit, dolomitizirani apnenec
- silikati
- nanosi (aluvij, diluvij)

### 2. Talni tip:

- rendzina
- rjava pokarbonatna tla
- kislja rjava tla
- ogljena tla, gleji

### 3. Talna globina:

- plitva
- srednja
- globoka

### 4. Vlažnostne razmere rastišča:

- sušno
- mokro
- sveže
- zamočvirjeno

### 5. Površje zemljišča:

- gladko
- močno razgibano
- rahlo razgibano
- skalovito

### 6. Mikroklima:

- topla
- srednja
- hladna

### 7. Gozdna združba ali ekološka enota (asociacija, subasociacija, facies):

Očl, na volonk teras ali stanki  
greda ~ jarkih

OPIS ŠT: 153 .....

III. OPIS SESTOJEV

1) Stanje, zasnova in starost sestoja:

- |   |  |   |
|---|--|---|
| a) Stanje                                 | b) Zasnova                             | c) Ocena starostnih struktur:               |
| <input checked="" type="radio"/> enodobni | <input checked="" type="radio"/> dobra | <input checked="" type="radio"/> debeljak   |
| - raznodobni                              | - srednja                              | <input checked="" type="radio"/> drogovnjak |
| - grmišče                                 | - slaba                                | - letvenjak                                 |
|   |  | - mladje (gošča)                            |

2) Drevesna sestava:

a) Iglavci 70% in več:

- smreka
- bor
- macesen

b) Listavci 70% in več:

- bukev *prostran*  beli gaber
- hrast - vrba, topola,
- kostanj jelša

*- cerinja*

c) Mešan gozd: (delež drev. vrst vpisujemo v %):

d) Zmes drevja:

- posamična o
- skupinska \*

Op.: Znaké dodajamo ustreznim drevesnim vrstám

e) Vitalnost drevja:

- dobra +
- slaba -

OPIS ŠT: ..... 153

3) Sklep krošenj: (ocena od 0,1 - 1)

0,1 0,2 0,3 0,4  0,5 <sup>do</sup> 0,6  0,7 0,8 0,9 1

4) Dosedanje gospodarjenje in ocena potrebnosti gozdnogojitvenih ukrepov:

a) Dosedanje gospodarjenje:

- redno izvajano
- delno (neredno) izvajano
- ni izvajano

č) čas gojitv. ukrepanja:

- I. obdobje
- II. obdobje
- III. obdobje

c) Vrsta gojitv. ukrepov:

- mladje
- drogovnjak
- debeljak

5) Ocena lesnih donosov:

- lesna zaloga (m<sup>3</sup>/ha) : ..... 100
- tehnični les (%): ..... 20
- prostorski les (%): ..... 80

6) Poškodbe v gozdnem prostoru:

- poškodbe drevja / izguba, kumica
- poškodbe tal - kumica, teptanost
- poškodbe gozdnega roba
- bolezni, insekti ipd.

erozija PST - neurejen prehod

polvodilna površina maces teptanost  
tal in erozija; vključiti  
prehod tudi na neurejenem prostoru

— svetloba!

OPIS ŠT: .....153.....

IV. PREDHODNI GOJITVENI IN PROSTORSKO UREDITVENI  
UKREPI

- A - sanitarna sečnja
- B - prva nega
- C - dopolnilna nega
- D - nega in vzdrževanje posebnih funkcij gozdnega prostora / *ostanli gozda*
- E - biološka sanacija gozdnih površin
- F - vzdrževanje travnišč na gozdnih enklavah in robovih gozda
- G - vzdrževanje opreme
- H - nujne ureditve poti in steza
- I - tehnična sanacija

OPIS ŠT: 153 .....

V. POTENCIALNA RABA PROSTORA (OCENA):

- ① - sprehajanje
- ② - hoja
- 3 - gozdni tek
- ④ - igre v naravi
- 5 - poučni sprehodi
- 6 - kopanje, sončenje
- 7 - čolnarjenje
- 8 - ribolov
- 9 - vodno modelarstvo
- 10 - letalsko modelarstvo
- ⑪ - sankanje
- ⑫ - igre na snegu
- 13 - smučanje
- ⑭ - hoja in tek na smučeh
- 15 - drsanje in igre na ledu
- 16 - grajena igrišča
- 17 - rekreacijska ježa in drugi konjski športi
- 18 - strelstvo in lokostrelstvo
- 19 - taborništvo
- 20 - piknik prostori
- 21 - lov - popolna prepoved
- 22 - lov - sanitarni odstrel divjadi
- 23 - kolesarjenje
- 24 - urejena parkirišča

- 25 - . območja zasilnih bivališč
- 26 - "Robinzonska" igrišča (organizirana)
- 27 - območja in objekti naravne, kulturne in spomeniške dediščine PST - *neurejeni prehodi!*
- 28 - potencialno nevarna območja
- 29 - območja ohranjanja prostorskih značilnosti
- 30 - postavitve zavetišč
- 31 - postavitve kurišč
- 32 - postavitve počivališč
- 33 - ureditev vodnih virov
- 34 - postavitve objektov za varstvo gozdnih živali
- 35 - postavitve objektov za informiranje in orientacijo obiskovalcev
- 36 - zavarovana območja

Po potrebi dodajamo gornjim ocenam še oceno o ustreznosti posameznih območij za neko dejavnost glede na letne čase in sicer pomeni:

- I. - zima
- II. - pomlad
- III. - poletje
- IV. - jesen

Izbranim ocenam dodajamo številke v oklepaju.

OPIS ŠT: 153 .....

## VI. CONIRANJE OPTIMALNE RABE PROSTORA

Predstavlja sintezo predhodnih ugotovitev in ocen ter predlog najustreznejše (optimalne) rabe prostora.

- Pripam mediter PST, ki je na tem odseku za optimalno popravila urejena in globoko urejena;
- Mediter postna za rekurzijs, primerne bližni PST.



OPIS štey.: 154

- 1 -

Datum: 24. XI. 87

OBMOČJE (LOKACIJA) Območje Nalega Gabra

Opisal: Jurole

ni mitni rečni roham, nastali z regulacijo

I. PRIKAZ STRUKTURE SEDANJE RABE PROSTORA

- Legenda h karti

	št. b.
1 - Območja kamnolomov, peskokopov, gramoznic, glinokopov, črpališč rečnega proda ipd.	11
2 - Pomembnejši javni objekti v stiku z gozdnim prostorom zelenih površin	10
3 - Večji športni objekti v stiku z gozdnim prostorom zelenih površin	21
4 - Pozidava in zapiranje gozdnega roba z urbanizacijo	8
5 - Oskrbovana rekreacijska (gostinska) območja	7
6 - Odprti prostori v gozdu in ob gozdnem robu	1
7 - Pešpoti in steze	9
8 - Ceste in parkirišča	20
9 - Območja naravnih in kulturnih spomenikov in vrednot	2
10 - Vodna črpališča	5
11 - Območja vodnih izvirov	18
12 - Vodna obrežja	17
13 - Razgledišča	24
14 - Posamično drevje in skupine dreves (živice) v kmetijskem prostoru	3
15 - Območja brez znakov intenzivnejše rabe prostora (najbolj naravno ohranjena območja)	16

16 - gozd

OPIS ŠT: ..... 154

## II. OPIS NARAVNIH RAZMER

### 1. Geološka podlaga

- apnenec
- dolomit, dolomitizirani apnenec
- silikati
- nanosi (aluvij, diluvij)

### 2. Talni tip:

- rendzina - *na poudistju / nivoju*
- rjava pokarbonatna tla
- kisljaka tla
- ogljena tla, gleji

### 3. Talna globina:

- plitva
- srednja
- globoka

### 4. Vlažnostne razmere rastišča:

- sušno
  - sveže
  - mokro
  - zamočvirjeno
- /velikozna nad mrazne  
kalne vode*

### 5. Površje zemljišča:

- gladko
- rahlo razgibano
- močno razgibano
- skalovito

### 6. Mikroklima:

- topla
- srednja
- hladna

### 7. Gozdna združba ali ekološka enota (asociacija, subasociacija, facies):

*Spo, mba, topole, niva jelša,*

OPIS ŠT: 154 .....

III. OPIS SESTOJEV

1) Stanje, zasnova in starost sestoja:

- |   |  |   |
|---|--|---|
| a) Stanje                                 | b) Zasnova                             | c) Ocena starostnih struktur:               |
| <input checked="" type="radio"/> enodobni | <input checked="" type="radio"/> dobra | - debeljak                                  |
| - raznodobni                              | - srednja                              | <input checked="" type="radio"/> drogovnjak |
| - grmišče                                 | - slaba                                | - letvenjak                                 |
|   |  | - mladje (goščja)                           |

*grmišče ob vrbi*

2) Drevesna sestava:

- a) Iglavci 70% in več:
- smreka - mestoma rajna*
  - bor
  - macesen

- b) Listavci 70% in več: *100%*
- bukev
  - hrast
  - kostanj
  - beli gaber
  - vrba, topola, jelša

c) Mešan gozd: (delež drev. vrst vpisujemo v %):

- d) Zmes drevja:
- posamična      o
  - skupinska      \*

Op.: Znake dodajamo ustreznim drevesnim vrstam

- e) Vitalnost drevja:
- dobra +
  - slaba -

OPIS ŠT: 154 .....

- 4 -

3) Sklep krošenj: (ocena od 0,1 - 1)

0,1 0,2 0,3 0,4  0,5 0,6 0,7 0,8 0,9 1

4) Dosedanje gospodarjenje in ocena potrebnosti gozdnogojitvenih ukrepov:

a) Dosedanje gospodarjenje:

- redno izvajano
- delno (neredno) izvajano
- ni izvajano

č) čas gojitv. ukrepanja:

- I. obdobje
- II. obdobje
- III. obdobje

c) Vrsta gojitv. ukrepov:

- mladje
- drogovnjak *Opuzina*
- debeljak

5) Ocena lesnih došosov:

- lesna zaloga ( $m^3/ha$ ): *0 - 50* .....
- tehnični les (%): *0* .....
- prostorski les (%): *100* .....

6) Poškodbe v gozdnem prostoru:

- poškodbe drevja
- poškodbe tal
- poškodbe gozdnega roba
- bolezni, insekti ipd.
- erozija

*- metista redno!*

OPIS ŠT: .....154.....

IV. PREDHODNI GOJITVENI IN PROSTORSKO UREDITVENI  
UKREPI

- A - sanitarna sečnja
- B - prva nega
- C - dopolnilna nega
- D - nega in vzdrževanje posebnih funkcij gozdnega prostora
- E - biološka sanacija gozdnih površin
- F - vzdrževanje travišč na gozdnih enklavah in robovih gozda
- G - vzdrževanje opreme
- H - nujne ureditve poti in steza
- I - tehnična sanacija

OPIS ŠT: .....<sup>154</sup>.....

V. POTENCIALNA RABA PROSTORA (OCENA):

- 1 - sprehajanje
- 2 - hoja
- 3 - gozdni tek
- 4 - igre v naravi
- 5 - poučni sprehodi
- ⑥ - kopanje, sončenje
- ⑦ - čolnarjenje
- ⑧ - ribolov
- 9 - vodno modelarstvo
- 10 - letalsko modelarstvo
- 11 - sankanje
- 12 - igre na snegu
- 13 - smučanje
- 14 - hoja in tek na smučeh
- 15 - drsanje in igre na ledu
- 16 - grajena igrišča
- 17 - rekreacijska ježa in drugi konjski športi
- 18 - strelstvo in lokostrelstvo
- ①⑨ - taborništvo
- ②⑩ - piknik prostori
- 21 - lov - popolna prepoved
- 22 - lov - sanitarni odstrel divjadi
- 23 - kolesarjenje
- 24 - urejena parkirišča

- 25 - območja zasilnih bivališč
- 26 - "Robinzonska" igrišča (organizirana)
- 27 - območja in objekti naravne, kulturne in spomeniške dediščine
- 28 - potencialno nevarna območja
- 29 - območja ohranjanja prostorskih značilnosti
- 30 - postavitve zavetišč
- 31 - postavitve kurišč
- 32 - postavitve počivališč
- 33 - ureditev vodnih virov
- 34 - postavitve objektov za varstvo gozdnih živali
- 35 - postavitve objektov za informiranje in orientacijo obiskovalcev
- 36 - zavarovana območja

Po potrebi dodajamo gornjim ocenam še oceno o ustreznosti posameznih območij za neko dejavnost glede na letne čase in sicer pomeni:

- I. - zima
- II. - pomlad
- III. - poletje
- IV. - jesen

Izbranim ocenam dodajamo številke v oklepaju.

OPIS ŠT: 154.....

## VI. CONIRANJE OPTIMALNE RABE PROSTORA

Predstavlja sintezo predhodnih ugotovitev in ocen ter predlog najustreznejše (optimalne) rabe prostora.

- Rodoljni medtemni jupam bepa Nalpa  
gabna z ubeariyabea stalica.
- Nestoma neje regularije potda.
- Opusteni rohami se redno zas. pap  
s metrom tudi s privolcujam.  
lastnikom.



OPIS štey.: *155*  
OBMOČJE (LOKACIJA) *Vič - Jaska va senio*

Datum: *24. XI 87*  
Opisal: *Arvode*

I. PRIKAZ STRUKTURE SEDANJE RABE PROSTORA  
- Legenda h karti.

- |  | B.                       | št. b. |
|--|--------------------------|--------|
| 1 - Območja kamnolomov, peskokopov, gramoznic, glinokopov, črpališč rečnega proda ipd.               | <input type="checkbox"/> | 11     |
| 2 - Pomembnejši javni objekti v stiku z gozdnim prostorom zelenih površin                            | <input type="checkbox"/> | 10     |
| 3 - Večji športni objekti v stiku z gozdnim prostorom zelenih površin                                | <input type="checkbox"/> | 21     |
| ④ - Pozidava in zapiranje gozdnega roba z urbanizacijo   | <input type="checkbox"/> | 8      |
| 5 - Oskrbovana rekreacijska (gostinska) območja  | <input type="checkbox"/> | 7      |
| ⑥ - Odprti prostori v gozdu in ob gozdnem robu   | <input type="checkbox"/> | 1      |
| ⑦ - Pešpoti in steze   | <input type="checkbox"/> | 9      |
| ⑧ - Ceste in parkirišča - <i>območnica!</i>  | <input type="checkbox"/> | 20     |
| 9 - Območja naravnih in kulturnih spomenikov in vrednot  | <input type="checkbox"/> | 2      |
| 10 - Vodna črpališča   | <input type="checkbox"/> | 5      |
| 11 - Območja vodnih izvirov  | <input type="checkbox"/> | 18     |
| 12 - Vodna obrežja   | <input type="checkbox"/> | 17     |
| 13 - Razgledišča   | <input type="checkbox"/> | 24     |
| ⑭ - Posamično drevje in skupine dreves (živice) v kmetijskem prostoru - <i>ostanki med posejstvi</i> | <input type="checkbox"/> | 3      |
| 15 - Območja brez znakov intenzivnejše rabe prostora (najbolj naravno ohranjena območja)             | <input type="checkbox"/> | 16     |

*16 - gozd*

OPIS ŠT: 155.....

II. OPIS NARAVNIH RAZMER

1. Geološka podlaga

- apnenec
- dolomit, dolomitizirani apnenec
- silikati
- nanosi (aluvijski, diluvij)

2. Talni tip:

- rendzina
- rjava pokarbonatna tla
- kisljaka tla
- ogljena tla, gleji

3. Talna globina:

- plitva
- srednja
- globoka

4. Vlažnostne razmere rastišča:

- sušno
- sveže
- mokro
- zamočvirjeno

5. Površje zemljišča:

- gladko
- rahlo razgibano
- močno razgibano
- skalovito

6. Mikroklima:

- topla
- srednja
- hladna

7. Gozdna združba ali ekološka enota (asociacija, subasociacija, facies):

Act, tipična oblika; eta vel  
brastovega gozda med urbaniziranimi  
povirami

OPIS ŠT: 155

III. OPIS SESTOJEV

1) Stanje, zasnova in starost sestoja:

- |   |  |   |
|---|--|---|
| a) Stanje                                 | b) Zasnova                             | c) Ocena starostnih struktur:             |
| <input checked="" type="radio"/> enodobni | <input checked="" type="radio"/> dobra | <input checked="" type="radio"/> debeljak |
| - raznodobni                              | - srednja                              | - drogovnjak                              |
| - grmišče                                 | - slaba                                | - letvenjak                               |
|   |  | - mladje (gošča)                          |

2) Drevesna sestava:

a) Iglavci 70% in več:

- smreka ✓ *pravilno*
- bor
- macesen

b) Listavci 70% in več:

- bukev ✓ - beli gaber *delno*
- hrast - vrba, topola,
- kostanj jelša

c) Mešan gozd: (delež drev. vrst vpisujemo v %):

d) Zmes drevja:

- posamična o
- skupinska \*

Op.: Znake dodajamo ustreznim drevesnim vrstam

e) Vitalnost drevja:

- dobra +
- slaba -

OPIS ŠT: 155.....

3) Sklep krošenj: (ocena od 0,1 - 1)

0,1 0,2 0,3 0,4 0,5 0,6 0,7 0,8 0,9 1

4) Dosedanje gospodarjenje in ocena potrebnosti gozdnogojitvenih ukrepov:

a) Dosedanje gospodarjenje:

- redno izvajano
- delno (neredno) izvajano
- ni izvajano

č) Čas gojitv. ukrepanja:

- I. obdobje
- II. obdobje
- III. obdobje

c) Vrsta gojitv. ukrepov:

- mladje
- drogovnjak
- debeljak

5) Ocena lesnih donosov:

- lesna zaloga (m<sup>3</sup>/ha) : ..... 500 ali več (800)
- tehnični les (%): ..... 60
- prostorski les (%): ..... 40

6) Poškodbe v gozdnem prostoru:

- poškodbe drevja / oparjalnice - stenska igrišča
- poškodbe tal - krepka vrsta
- poškodbe gozdnega roba
- bolezni, insekti ipd.
- erozija
- metišča!

IV. PREDHODNI GOJITVENI IN PROSTORSKO UREDITVENI  
UKREPI

- A - sanitarna sečnja
- B - prva nega
- C - dopolnilna nega
- D - nega in vzdrževanje posebnih funkcij gozdnega prostora
- E - biološka sanacija gozdnih površin
- F - vzdrževanje travnišč na gozdnih enklavah in robovih gozda
- G - vzdrževanje opreme
- H - nujne ureditve poti in steza
- I - tehnična sanacija

OPIS ŠT: 155 .....

V. POTENCIALNA RABA PROSTORA (OCENA):

- ① - sprehajanje
- ② - hoja
- 3 - gozdni tek
- ④ - igre v naravi
- 5 - poučni sprehodi
- 6 - kopanje, sončenje
- 7 - čolnarjenje
- 8 - ribolov
- 9 - vodno modelarstvo
- 10 - letalsko modelarstvo
- 11 - sankanje
- 12 - igre na snegu
- 13 - smučanje
- 14 - hoja in tek na smučeh
- 15 - drsanje in igre na ledu
- 16 - grajena igrišča
- 17 - rekreacijska ježa in drugi konjski športi
- 18 - strelstvo in lokostrelstvo
- 19 - taborništvo
- 20 - piknik prostori
- 21 - lov - popolna prepoved
- 22 - lov - sanitarni odstrel divjadi
- 23 - kolesarjenje
- 24 - urejena parkirišča

OPIS ŠT: .....<sup>155</sup>.....

- 25 - območja zasilnih bivališč
- 26 - "Robinzonska" igrišča (organizirana)
- 27 - območja in objekti naravne, kulturne in spomeniške dediščine.
- 28 - potencialno nevarna območja
- 29 - območja ohranjanja prostorskih značilnosti
- 30 - postavitve zavetišč
- 31 - postavitve kurišč
- 32 - postavitve počivališč
- 33 - ureditev vodnih virov
- 34 - postavitve objektov za varstvo gozdnih živali
- 35 - postavitve objektov za informiranje in orientacijo obiskovalcev
- 36 - zavarovana območja

*- nameli gozdni  
na rolu naučja!*

Po potrebi dodajamo gornjim ocenam še oceno o ustreznosti posameznih območij za neko dejavnost glede na letne čase in sicer pomeni:

- I - zima
- II - pomlad
- III - poletje
- IV - jesen

Izbranim ocenam dodajamo številke v oklepaju.

OPIS ŠT: 155.....

## VI. CONIRANJE OPTIMALNE RABE PROSTORA

Predstavlja sintezo predhodnih ugotovitev in ocen ter predlog najustreznejše (optimalne) rabe prostora.
















Priznati starihi gospod v razpisu, ob naselju,  
poseben program medicinske delavnice,  
ki so se obnašane!



OPIS štey.: 156  
OBMOČJE (LOKACIJA) Studenci, Fužine

Datum: 24. 11. 89  
Opisal: Avnik

I. PRIKAZ STRUKTURE SEDANJE RABE PROSTORA  
- Legenda h karti

	B.	št. b.
1 - Območja kamnolomov, peskokopov, gramoznic, glinokopov, črpališč rečnega proda ipd.		11
2 - Pomembnejši javni objekti v stiku z gozdnim prostorom zelenih površin		10
3 - Večji športni objekti v stiku z gozdnim prostorom zelenih površin		21
4 - Pozidava in zapiranje gozdnega roba z urbanizacijo		8
5 - Oskrbovana rekreacijska (gostinska) območja		7
6 - Odprti prostori v gozdu in ob gozdnem robu		1
7 - Pešpoti in steze		9
8 - Ceste in parkirišča		20
9 - Območja naravnih in kulturnih spomenikov in vrednot		2
10 - Vodna črpališča		5
11 - Območja vodnih izvirov		18
12 - Vodna obrežja		17
13 - Razgledišča		24
14 - Posamično drevje in skupine dreves (živice) v kmetijskem prostoru		3
15 - Območja brez znakov intenzivnejše rabe prostora (najbolj naravno ohranjena območja)		16

16 - gozd

OPIS ŠT: 156 .....

## II. OPIS NARAVNIH RAZMER

### 1. Geološka podlaga

- apnenec
- dolomit, dolomitizirani apnenec
- silikati
- nanosi (aluvij, diluvij)

### 2. Talni tip:

- rendzina
- rjava pokarbonatna tla
- kislj rjava tla
- ogljena tla, gleji

### 3. Talna globina:

- plitva
- srednja
- globoka

### 4. Vlažnostne razmere rastišča:

- sušno
- sveže
- mokro
- zamočvirjeno

### 5. Površje zemljišča:

- gladko
- rahlo razgibano
- močno razgibano
- skalovito

### 6. Mikroklima:

- topla
- srednja
- hladna

### 7. Gozdna združba ali ekološka enota (asociacija, subsociacija, facies):

Obvodni nestoj listavci, bujni oblike  
s bukvami

OPIS ŠT: 156 .....

III. OPIS SESTOJEV

1) Stanje, zasnova in starost sestoja:

a) Stanje

- enodobni
- raznodobni
- grmišče

b) Zasnova

- dobra
- srednja
- slaba

c) Ocena starostnih struktur:

- debeljak
- drogovnjak
- letvenjak
- mladje (gošča)

2) Drevesna sestava:

a) Iglavci 70% in več:

- smreka
- bor
- macesen

b) Listavci 70% in več:

- bukev
- hrast
- kostanj
- beli gaber
- vrba, topola, jelša

c) Mešan gozd: (delež drev. vrst vpisujemo v %):

- robija  
 - divj kostanj  
 - liza  
 - mahlen

d) Zmes drevja:

- posamična      o
- skupinska      \*

Op.: Znake dodajamo ustreznim drevesnim vrstam

e) Vitalnost drevja:

- dobra +
- slaba -

OPIS ŠT: 156.....

3) Sklep krošenj: (ocena od 0,1 - 1)

0,1 0,2 0,3 0,4 0,5 0,6 0,7 0,8 0,9 1

4) Dosedanje gospodarjenje in ocena potrebnosti gozdnogojitvenih ukrepov:

a) Dosedanje gospodarjenje:

- redno izvajano
- delno (neredno) izvajano
- ni izvajano

č) Čas gojitv. ukrepanja:

- I. obdobje
- II. obdobje
- III. obdobje

c) Vrsta gojitv. ukrepov:

- mladje
- drogovnjak
- debeljak

5) Ocena lesnih donosov:

- lesna zaloga (m<sup>3</sup>/ha) : .....
- tehnični les (%): ..... ? .....
- prostorski les (%): .....

*poškoda,  
krajake žive  
na bregu*

6) Poškodbe v gozdnem prostoru:

- poškodbe drevja
- poškodbe tal
- poškodbe gozdnega roba
- bolezni, insekti ipd.
- erozija

*- meti tla*

OPIS ŠT: .....156.....

IV. PREDHODNI GOJITVENI IN PROSTORSKO UREDITVENI  
UKREPI

- A - sanitarna sečnja
- B - prva nega
- C - dopolnilna nega
- D - nega in vzdrževanje posebnih funkcij gozdnega prostora
- E - biološka sanacija gozdnih površin
- F - vzdrževanje travnišč na gozdnih enklavah in robovih gozda
- G - vzdrževanje opreme
- H - nujne ureditve poti in steza
- I - tehnična sanacija

OPIS ŠT: .....<sup>156</sup>.....

V. POTENCIALNA RABA PROSTORA (OCENA):

- ① - sprehajanje
- ② - hoja
- 3 - gozdni tek
- 4 - igre v naravi
- 5 - poučni sprehodi
- ⑥ - kopanje, sončenje
- ⑦ - čolnarjenje
- ⑧ - ribolov
- 9 - vodno modelarstvo
- 10 - letalsko modelarstvo
- 11 - sankanje
- 12 - igre na snegu
- 13 - smučanje
- 14 - hoja in tek na smučeh
- 15 - drsanje in igre na ledu
- 16 - grajena igrišča
- 17 - rekreacijska ježa in drugi konjski športi
- 18 - strelstvo in lokostrelstvo
- ①⑨ - taborništvo
- ②⑩ - piknik prostori
- 21 - lov - popolna prepoved
- 22 - lov - sanitarni odstrel divjadi
- 23 - kolesarjenje
- 24 - urejena parkirišča

OPIS ŠT: ..... 156

- 7 -

- 25 - območja zasilnih bivališč
- 26 - "Robinzonska" igrišča (organizirana)
- 27 - območja in objekti naravne, kulturne in spomeniške dediščine
- 28 - potencialno nevarna območja
- 29 - območja ohranjanja prostorskih značilnosti
- 30 - postavitve zavetišč
- 31 - postavitve kurišč
- 32 - postavitve počivališč
- 33 - ureditev vodnih virov
- 34 - postavitve objektov za varstvo gozdnih živali
- 35 - postavitve objektov za informiranje in orientacijo obiskovalcev
- 36 - zavarovana območja

Po potrebi dodajamo gornjim ocenam še oceno o ustreznosti posameznih območij za neko dejavnost glede na letne čase in sicer pomeni:

- I. - zima
- II. - pomlad
- III. - poletje
- IV. - jesen

Izbranim ocenam dodajamo številke v oklepaju.

OPIS ŠT: ..... 156

### VI. CONIRANJE OPTIMALNE RABE PROSTORA

Predstavlja sintezo predhodnih ugotovitev in ocen ter predlog najustreznejše (optimalne) rabe prostora.

*→ Poskusi proučevanja vodnih obsej*

