

oxl. 272:187:(497. 12 meribor) - 1 -

e-300/II

OPIS štey.: 1

OBMOČJE (LOKACIJA) Vzhodno pobočje Piramide

Datum: 24. XI. 82

Opisal: Zonta Suvor

I. PRIKAZ STRUKTURE SEDANJE RABE PROSTORA

- Legenda h karti

- | | B. | šl.b. |
|--|--------------------------|-------|
| 1 - Območja kamnolomov, peskokopov, gramoznic, glinokopov, črpališč rečnega proda ipd. | <input type="checkbox"/> | 11 |
| 2 - Pomembnejši javni objekti v stiku z gozdnim prostorom zelenih površin | <input type="checkbox"/> | 10 |
| 3 - Večji športni objekti v stiku z gozdnim prostorom zelenih površin | <input type="checkbox"/> | 21 |
| 4 - Pozidava in zapiranje gozdnega roba z urbarizacijo - delno | <input type="checkbox"/> | 8 |
| 5 - Oskrbovana rekreacijska (gostinska) območja | <input type="checkbox"/> | 7 |
| 6 - Odprti prostori v gozdu in ob gozdnem robu | <input type="checkbox"/> | 1 |
| 7 - Pešpoti in steze | <input type="checkbox"/> | 9 |
| 8 - Ceste in parkirišča | <input type="checkbox"/> | 20 |
| 9 - Območja naravnih in kulturnih spomenikov in vrednot | <input type="checkbox"/> | 2 |
| 10 - Vodna črpališča | <input type="checkbox"/> | 5 |
| 11 - Območja vodnih izvirov | <input type="checkbox"/> | 18 |
| 12 - Vodna obrežja | <input type="checkbox"/> | 17 |
| 13 - Razgledišča | <input type="checkbox"/> | 24 |
| 14 - Posamično drevje in skupine dreves (živice) v kmetijskem prostoru | <input type="checkbox"/> | 3 |
| 15 - Območja brez znakov intenzivnejše rabe prostora (najbolj naravno ohranjena območja) | <input type="checkbox"/> | 16 |
| 16 - gozd | | |

OPIS ŠT: ¹.....

II. OPIS NARAVNIH RAZMER

- opisano posebej

1. Geološka podlaga

- apnenec
- dolomit, dolomitizirani apnenec
- silikati
- nanosi (aluviij, diluviij)

2. Talni tip:

- rendzina
- rjava pokarbonatna tla
- kislja rjava tla
- ogljena tla, gleji

3. Talna globina:

- plitva
- srednja
- globoka

4. Vlažnostne razmere rastišča:

- sušno
- sveže
- mokro
- zamočvirjeno

5. Površje zemljišča:

- gladko
- rahlo razgibano
- močno razgibano
- skalovito

6. Mikroklima:

- topla
- srednja
- hladna

7. Gozdna združba ali ekološka enota (asociacija, subasociacija, facies):

OPIS ŠT:¹.....

III. OPIS SESTOJEV

1) Stanje, zasnova in starost sestoja:

a) Stanje

- enodobni
- raznodobni
- grmišče

b) Zasnova

- dobra
- srednja
- slaba

c) Ocena starostnih struktur:

- debeljak
- drogovnjak
- letvenjak
- mladje (gošča) - v skupinah

2) Drevesna sestava:

~~a)~~ Iglavci: ~~70% in več:~~

- smreka
- bor
- ✓ macesen (do 5%)

b) Listavci 70% in več:

- ✓ bukev
- ✓ hrast
- ✓ kostanj
- ✓ beli gaber
- vrba, topola,
- jelša

~~c)~~ Mešan gozd: (delež drev. vrst vpisujemo v %):

- ✓ lipa
- ✓ javor (posamič)
- ✓ klen

d) Zmes drevja:

- posamična o
- skupinska *

Op.: Znake dodajamo ustreznim drevesnim vrstam

e) Vitalnost drevja:

- dobra +
- slaba -

OPIS ŠT:¹.....

3) Sklep krošenj: (ocena od 0,1 - 1)

0,1 0,2 0,3 0,4 0,5 0,6 0,7 **0,8** 0,9 1

4) Dosedanje gospodarjenje in ocena potrebnosti gozdnogojitvenih ukrepov:

a) Dosedanje gospodarjenje:

- redno izvajano
- delno (neredno) izvajano
- ni izvajano

č) Čas gojitv. ukrepanja:

- I. obdobje
- II. obdobje
- III. obdobje

c) Vrsta gojitv. ukrepov:

- mladje
- drogovnjak
- debeljak *posek poškodovanih in nagnjenih dreves*

5) Ocena lesnih donosov:

- lesna zaloga (m³/ha) :⁴⁰⁰.....
- tehnični les (%):⁶⁰.....
- prostorski les (%):⁴⁰.....

6) Poškodbe v gozdnem prostoru:

- poškodbe drevja
- poškodbe tal
- poškodbe gozdnega roba
- bolezni, insekti, ipd.
- erozija

OPIS ŠT:¹.....

IV. PREDHODNI GOJITVENI IN PROSTORSKO UREDITVENI
UKREPI

- A - sanitarna sečnja
- B - prva nega
- C - dopolnilna nega
- Ⓓ - nega in vzdrževanje posebnih funkcij gozdnega prostora - *gozdni rob*
- E - biološka sanacija gozdnih površin
- F - vzdrževanje travnišč na gozdnih enklavah in robovih gozda
- G - vzdrževanje opreme
- Ⓗ - nujne ureditve poti in steza - *povezave z mestnim naseljem*
- I - tehnična sanacija

3

OPIS ŠT:¹.....

V. POTENCIALNA RABA PROSTORA (OCENA):

- ① - sprehajanje
- ② - hoja
- 3 - gozdni tek
- 4 - igre v naravi
- ⑤ - poučni sprehodi
- 6 - kopanje, sončenje
- 7 - čolnarjenje
- 8 - ribolov
- 9 - vodno modelarstvo
- 10 - letalsko modelarstvo
- 11 - sankanje
- 12 - igre na snegu
- 13 - smučanje
- 14 - hoja in tek na smučeh
- 15 - drsanje in igre na ledu
- 16 - grajena igrišča
- 17 - rekreacijska ježa in drugi konjski športi
- 18 - strelstvo in lokostrelstvo
- 19 - taborništvo
- 20 - piknik prostori
- 21 - lov - popolna prepoved
- 22 - lov - sanitarni odstrel divjadi
- 23 - kolesarjenje
- 24 - urejena parkirišča

OPIS ŠT:¹.....

- 25 - območja zasilnih bivališč
- 26 - "Robinzonska" igrišča (organizirana)
- 27 - območja in objekti naravne, kulturne in spomeniške dediščine
- 28 - potencialno nevarna območja
- 29 - območja ohranjanja prostorskih značilnosti
- 30 - postavitve zavetišč
- 31 - postavitve kurišč
- 32 - postavitve počivališč
- 33 - ureditev vodnih virov
- 34 - postavitve objektov za varstvo gozdnih živali
- 35 - postavitve objektov za informiranje in orientacijo obiskovalcev
- 36 - zavarovana območja

Po potrebi dodajamo gornjim ocenam še oceno o ustreznosti posameznih območij za neko dejavnost glede na letne čase in sicer pomeni:

- I. - zima
- II. - pomlad
- III. - poletje
- IV. - jesen

Izbranim ocenam dodajamo številke v oklepaju.

OPIS ŠT: 1.....

VI. CONIRANJE OPTIMALNE RABE PROSTORA

Predstavlja sintezo predhodnih ugotovitev in ocen ter predlog najustreznejše (optimalne) rabe prostora.

- Odpiranje prostora v sestoju (ca 30 x 30 m, zaraslega z mlajem gabra in lipe slabe kakovosti, starosti 15 let) za ureditev večjega počivališča, Možnost zatratitve.
- Delni posek slabih robnih dreves v luknji;
- Čiščenje grmovja in slabega mladja ob potek, čiščenje gozdnih robov;
- Material za opremo počivališča je na mestu;
- Izpopolnitev gozdnega roba z nasadom macesna na pobočju proti Piramidi (zgornji del).
















OPIS štey, : ... 2 ...

OBMOČJE (LOKACIJA) *Z in V. pobočje Piramide in grebena
S od uje.*

Datum: *24. XI. 82*
Opisal: *Jovita, Luwle*

I. PRIKAZ STRUKTURE SEDANJE RABE PROSTORA

- Legenda h karti

	B.	š.b.
1 - Območja kamnolomov, peskokopov, gramoznic, glinokopov, črpališč rečnega proda ipd.		11
2 - Pomembnejši javni objekti v stiku z gozdnim prostorom zelenih površin		10
3 - Večji športni objekti v stiku z gozdnim prostorom zelenih površin		21
4 - Pozidava in zapiranje gozdnega roba z urbanizacijo		8
5 - Oskrbovana rekreacijska (gostinska) območja		7
⑥ - Odprti prostori v gozdu in ob gozdnem robu		1
⑦ - Pešpoti in steze		9
8 - Ceste in parkirišča		20
9 - Območja naravnih in kulturnih spomenikov in vrednot		2
10 - Vodna črpališča		5
11 - Območja vodnih izvirov		18
12 - Vodna obrežja		17
⑬ - Razgledišča		24
⑭ - Posamično drevje in skupine dreves (živice) v kmetijskem prostoru -		3
15 - Območja brez znakov intenzivnejše rabe prostora (najbolj naravno ohranjena območja)		16

⑯ - gozd - manjši sestojki na pobočjih Piramide

OPIS ŠT:².....

II. OPIS NARAVNIH RAZMER

- opisano posebej!

1. Geološka podlaga

- apnenec
- dolomit, dolomitizirani apnenec
- silikati
- nanosi (aluvijski, diluvijski)

2. Talni tip:

- rendzina
- rjava pokarbonatna tla
- kisljaka tla
- ogljena tla, gleji

3. Talna globina:

- plitva
- srednja
- globoka

4. Vlažnostne razmere rastišča:

- sušno
- sveže
- mokro
- zamočvirjeno

5. Površje zemljišča:

- gladko
- rahlo razgibano
- močno razgibano
- skalovito

6. Mikroklima:

- topla
- srednja
- hladna

7. Gozdna združba ali ekološka enota (asociacija, subasociacija, facies):

OPIS ŠT:².....

III. OPIS SESTOJEV

1) Stanje, zasnova in starost sestoja:

a) Stanje

- enodobni
- raznodobni
- grmišče

b) Zasnova

- dobra
- srednja
- slaba

c) Ocena starostnih struktur:

- debeljak
- drogovnjak
- letvenjak
- mladje (gošča) - *grmovje ob roba*

2) Drevesna sestava:

Iglavci 70% in več:

- smreka
- bor
- macesen

Listavci 70% in več:

- bukev
- beli gaber
- hrast
- kostanj
- vrba, topola,
- jelša

✓ - jesen

Mešan gozd: (delež drev. vrst vpisujemo v %):

d) Zmes drevja:

- posamična o
- skupinska *

Op.: Znake dodajamo ustreznim drevesnim vrstam

e) Vitalnost drevja:

- dobra +
- slaba -
- *srednja*

OPIS ŠT:².....

3) Sklep krošenj: (ocena od 0,1 - 1)

0,1 0,2 0,3 0,4 0,5 **0,6** 0,7 0,8 0,9 1

4) Dosedanje gospodarjenje in ocena potrebnosti gozdnogojitvenih ukrepov:

a) Dosedanje gospodarjenje:

- redno izvajano
- delno (neredno) izvajano
- ni izvajano

č) Čas gojitv. ukrepanja:

- I. obdobje
- II. obdobje
- III. obdobje

c) Vrsta gojitv. ukrepov:

- mladje - *gozdni rob*
- drogovnjak
- debeljak

5) Ocena lesnih donosov:

- lesna zaloga (m³/ha) :⁴⁰.....
- tehnični les (%):¹⁰.....
- prostorski les (%):⁹⁰.....

6) Poškodbe v gozdnem prostoru:

- poškodbe drevja
- poškodbe tal
- poškodbe gozdnega roba
- bolezni, insekti, ipd.
- erozija

OPIS ŠT:².....

IV. PREDHODNI GOJITVENI IN PROSTORSKO UREDITVENI
UKREPI

- A - sanitarna sečnja
- B - prva nega
- C - dopolnilna nega
- D - nega in vzdrževanje posebnih funkcij gozdnega prostora - *gozdni rob*
- E - biološka sanacija gozdnih površin
- F - vzdrževanje travnišč na gozdnih enklavah in robovih gozda
- G - vzdrževanje opreme
- H - nujne ureditve poti in steza
- I - tehnična sanacija

OPIS ŠT:².....

V. POTENCIALNA RABA PROSTORA (OCENA):

- ① - sprehajanje
- ② - hoja
- 3 - gozdni tek
- 4 - igre v naravi
- 5 - poučni sprehodi
- 6 - kopanje, sončenje
- 7 - čolnarjenje
- 8 - ribolov
- 9 - vodno modelarstvo
- 10 - letalsko modelarstvo
- 11 - sankanje
- 12 - igre na snegu
- 13 - smučanje
- 14 - hoja in tek na smučeh
- 15 - drsanje in igre na ledu
- 16 - grajena igrišča
- 17 - rekreacijska ježa in drugi konjski športi
- 18 - strelstvo in lokostrelstvo
- 19 - taborništvo
- 20 - piknik prostori
- 21 - lov - popolna prepoved
- 22 - lov - sanitarni odstrel divjadi
- 23 - kolesarjenje
- 24 - urejena parkirišča

OPIS ŠT:².....

- 25 - območja zasilnih bivališč
- 26 - "Robinzonska" igrišča (organizirana)
- 27 - območja in objekti naravne, kulturne in spomeniške dediščine
- 28 - potencialno nevarna območja
- 29 - območja ohranjanja prostorskih značilnosti
- 30 - postavitve zavetišč
- 31 - postavitve kurišč
- 32 - postavitve počivališč
- 33 - ureditev vodnih virov
- 34 - postavitve objektov za varstvo gozdnih živali
- 35 - postavitve objektov za informiranje in orientacijo obiskovalcev
- 36 - zavarovana območja

Po potrebi dodajamo gornjim ocenam še oceno o ustreznosti posameznih območij za neko dejavnost glede na letne čase in sicer pomeni:

- I. - zima
- II. - pomlad
- III. - poletje
- IV. - jesen

Izbranim ocenam dodajamo številke v oklepaju.

OPIS ŠT: ...?.....

VI. CONIRANJE OPTIMALNE RABE PROSTORA

Predstavlja sintezo predhodnih ugotovitev in ocen ter predlog najustreznejše (optimalne) rabe prostora.
















- Razširitev gozdne cone sredi travnišča zaradi zaščite in lažjega varovanja strmih travnatih brežin, poraslih z grmovjem in visokimi zelišči;
- Upoštevati ozke prodore vedut na vzhodno stran proti dolini;
- Izpopolnjevanje sestaja na strminah s podsadnjo črnega bora ali macesna.

OPIS štey.: 3
OBMOČJE (LOKACIJA) greben S od Piramide

- 1 -

Datum: 24. XI. 82
Opisal: Zonta, Luvok

I. PRIKAZ STRUKTURE SEDANJE RABE PROSTORA
- Legenda h karti

	B.	št.b.
1 - Območja kamnolomov, peskokopov, gramoznic, glinokopov, črpališč rečnega proda ipd.		14
2 - Pomembnejši javni objekti v stiku z gozdnim prostorom zelenih površin		10
3 - Večji športni objekti v stiku z gozdnim prostorom zelenih površin		21
4 - Pozidava in zapiranje gozdnega roba z urbanizacijo		8
5 - Oskrbovana rekreacijska (gostinska) območja		7
⑥ - Odprti prostori v gozdu in ob gozdnem robu		1
⑦ - Pešpoti in steze		9
8 - Ceste in parkirišča		20
9 - Območja naravnih in kulturnih spomenikov in vrednot		2
10 - Vodna črpališča		5
11 - Območja vodnih izvirov		18
12 - Vodna obrežja		17
⑬ - Razgledišča		24
14 - Posamično drevje in skupine dreves (živice) v kmetijskem prostoru		3
15 - Območja brez znakov intenzivnejše rabe prostora (najbolj naravno ohranjena območja)		16
⑯ - gozd		

OPIS ŠT: ...³.....

II. OPIS NARAVNIH RAZMER

- opisano posebej!

1. Geološka podlaga

- apnenec
- dolomit, dolomitizirani apnenec
- silikati
- nanosi (aluvij, diluvij)

2. Talni tip:

- rendzina
- rjava pokarbonatna tla
- kisljaka tla
- ogljena tla, gleji

3. Talna globina:

- plitva
- srednja
- globoka

4. Vlažnostne razmere rastišča:

- sušno
- sveže
- mokro
- zamočvirjeno

5. Površje zemljišča:

- gladko
- rahlo razgibano
- močno razgibano
- skalovito

6. Mikroklima:

- topla
- srednja
- hladna

7. Gozdna združba ali ekološka enota (asociacija, subasociacija, facies):

OPIS ŠT: ...³.....

III. OPIS SESTOJEV

1) Stanje, zasnova in starost sestoja:

a) Stanje

- enodobni
- raznodobni
- grmišče

b) Zasnova

- dobra
- srednja
- slaba

c) Ocena starostnih struktur:

- debeljak
- drogovnjak
- letvenjak
- mladje (gošča)

2) Drevesna sestava:

a) Iglavci 70% in več:

- smreka
- bor
- macesen

b) Listavci 70% in več:

- bukev
- hrast
- kostanj
- beli gaber
- vrba, topola, jelša

c) Mešan gozd: (delež drev. vrst vpisujemo v %):

- češnja
- robinija
- klen

d) Zmes drevja:

- posamična o
- skupinska *

Op.: Znake dodajamo ustreznim drevesnim vrstam

e) Vitalnost drevja:

- dobra +
- slaba -
- srednja

OPIS ŠT:³.....

3) Sklep krošenj: (ocena od 0,1 - 1)

0,1 0,2 0,3 0,4 0,5 **(0,6)** 0,7 0,8 0,9 1

4) Dosedanje gospodarjenje in ocena potrebnosti gozdnogojitvenih ukrepov:

a) Dosedanje gospodarjenje:

- redno izvajano
- delno (neredno) izvajano
- (-)** ni izvajano

č) Čas gojiv. ukrepanja:

- (-)** I. obdobje
- II. obdobje
- III. obdobje

c) Vrsta gojiv. ukrepov:

- (-)** mladje **(-)** jetvenjak
- (-)** drogovnjak
- debeljak

5) Ocena lesnih donosov:

- lesna zaloga (m³/ha) :
- tehnični les (%):
- prostorski les (%):

6) Poškodbe v gozdnem prostoru:

- poškodbe drevja
- poškodbe tal
- poškodbe gozdnega roba
- bolezni, insekti, ipd.
- erozija

OPIS ŠT:³.....

IV. PREDHODNI GOJITVENI IN PROSTORSKO UREDITVENI
UKREPI

- A - sanitarna sečnja
- ⓑ - prva nega
- C - dopolnilna nega
- ⓓ - nega in vzdrževanje posebnih funkcij gozdnega prostora - *gozdni rob*
- E - biološka sanacija gozdnih površin
- ⓕ - vzdrževanje travišč na gozdnih enklavah in robovih gozda
- G - vzdrževanje opreme
- ⓗ - nujne ureditve poti in steza
- I - tehnična sanacija

OPIS ŠT:³.....

V. POTENCIALNA RABA PROSTORA (OCENA):

- ① - sprehajanje
- ② - hoja
- 3 - gozdni tek
- 4 - igre v naravi
- 5 - poučni sprehodi
- 6 - kopanje, sončenje
- 7 - čolnarjenje
- 8 - ribolov
- 9 - vodno modelarstvo
- 10 - letalsko modelarstvo
- 11 - sankanje
- 12 - igre na snegu
- 13 - smučanje
- 14 - hoja in tek na smučeh
- 15 - drsanje in igre na ledu
- 16 - grajena igrišča
- 17 - rekreacijska ježa in drugi konjski športi
- 18 - strelstvo in lokostrelstvo
- 19 - taborništvo
- 20 - piknik prostori
- 21 - lov - popolna prepoved
- 22 - lov - sanitarni odstrel divjadi
- 23 - kolesarjenje
- 24 - urejena parkirišča

OPIS ŠT:³.....

- 25 - območja zasilnih bivališč
- 26 - "Robinzonska" igrišča (organizirana)
- 27 - območja in objekti naravne, kulturne in spomeniške dediščine
- 28 - potencialno nevarna območja
- 29 - območja ohranjanja prostorskih značilnosti
- 30 - postavitve zavetišč
- 31 - postavitve kurišč
- 32 - postavitve počivališč
- 33 - ureditev vodnih virov
- 34 - postavitve objektov za varstvo gozdnih živali
- 35 - postavitve objektov za informiranje in orientacijo obiskovalcev
- 36 - zavarovana območja

Po potrebi dodajamo gornjim ocenam še oceno o ustreznosti posameznih območij za neko dejavnost glede na letne čase in sicer pomeni:

- I. - zima
- II. - pomlad
- III. - poletje
- IV. - jesen

Izbranim ocenam dodajamo številke v oklepaju.

OPIS ŠT: ...³.....

VI. CONIRANJE OPTIMALNE RABE PROSTORA

Predstavlja sintezo predhodnih ugotovitev in ocen ter predlog najustrežnejše (optimalne) rabe prostora.

- Posek zaraščenih površin;
- Ohranitev posameznih dominantnih dreves in skupine česnje;
- Izvedba poti v zavetju pod grebenom na vzhodni strani;
- Varovanje grmov metle (*Sarothamnus scoparius*);
- Oblikovanje vhoda v kompaktni gozdni sestoj na grebenu.

OPIS štey.: 4

- 1 -
















Datum: 24. XI. 82

OBMOČJE (LOKACIJA) Greben Sod Piramide

Opisal: Žonta, Suvole

I. PRIKAZ STRUKTURE SEDANJE RABE PROSTORA

- Legenda h karti

	B.	št.b.
1 - Območja kamnolomov, peskokopov, gramoznic, glinokopov, črpališč rečnega proda ipd.		11
2 - Pomembnejši javni objekti v stiku z gozdnim prostorom zelenih površin		10
3 - Večji športni objekti v stiku z gozdnim prostorom zelenih površin		21
4 - Pozidava in zapiranje gozdnega roba z urbanizacijo		8
5 - Oskrbovana rekreacijska (gostinska) območja		7
6 - Odprti prostori v gozdu in ob gozdnem robu		1
⑦ - Pešpoti in steze		9
8 - Ceste in parkirišča		20
9 - Območja naravnih in kulturnih spomenikov in vrednot		2
10 - Vodna črpališča		5
11 - Območja vodnih izvirov		13
12 - Vodna obrežja		17
⑬ - Razgledišča		24
14 - Posamično drevje in skupine dreves (živice) v kmetijskem prostoru		3
15 - Območja brez znakov intenzivnejše rabe prostora (najbolj naravno ohranjena območja)		16

⑯ - gozd

OPIS ŠT:⁴

II. OPIS NARAVNIH RAZMER

- opisano posebej!

1. Geološka podlaga

- apnenec
- dolomit, dolomitizirani apnenec
- silikati
- nanosi (aluvijski, diluvij)

2. Talni tip:

- rendzina
- rjava pokarbonatna tla
- kisljaka tla
- ogljena tla, gleji

3. Talna globina:

- plitva
- srednja
- globoka

4. Vlažnostne razmere rastišča:

- sušno
- sveže
- mokro
- zamočvirjeno

5. Površje zemljišča:

- gladko
- rahlo razgibano
- močno razgibano
- skalovito

6. Mikroklima:

- topla
- srednja
- hladna

7. Gozdna združba ali ekološka enota (asociacija, subasociacija, facies):

OPIS ŠT:4.....

III. OPIS SESTOJEV

1) Stanje, zasnova in starost sestoja:

a) Stanje

- enodobni
- raznodobni
- grmišče

b) Zasnova

- dobra
- srednja
- slaba

c) Ocena starostnih struktur:

- debeljak
- drogovnjak
- letvenjak
- mladje (gošča)

2) Drevesna sestava:

Iglavci: ~~70% in več:~~

- smreka

bor - do 10%

- macesen

Listavci 70% in več:

bukev

hrast

kostanj

beli gaber

- vrba, topola,

jelša

Mešan gozd: (delež drev. vrst vpisujemo v %):

d) Zmes drevja:

- posamična o
- skupinska *

Op.: Znake dodajamo ustreznim drevesnim vrstam

e) Vitalnost drevja:

- dobra +
- slaba -

OPIS ŠT:⁴.....

3) Sklep krošenj: (ocena od 0,1 - 1)

0,1 0,2 0,3 0,4 0,5 0,6 **0,7** 0,8 0,9 1

4) Dosedanje gospodarjenje in ocena potrebnosti gozdnogojitvenih ukrepov:

a) Dosedanje gospodarjenje:

- redno izvajano
- delno (neredno) izvajano
- ni izvajano

č) Čas gojitv. ukrepanja:

- I. obdobje
- II. obdobje
- III. obdobje

c) Vrsta gojitv. ukrepov:

- mladje
- drogovnjak
- debeljak - odpiranje sestaja; posek posamičnega mladja

5) Ocena lesnih donosov:

- lesna zaloga (m³/ha) :⁴⁰⁰.....
- tehnični les (%):⁷⁰.....
- prostorski les (%):³⁰.....

6) Poškodbe v gozdnem prostoru:

- poškodbe drevja /napisi na lubju
- poškodbe tal
- poškodbe gozdnega roba
- bolezni, insekti, ipd.
- erozija

OPIS ŠT:⁴.....

IV. PREDHODNI GOJITVENI IN PROSTORSKO UREDITVENI
UKREPI

- A - sanitarna sečnja
- B - prva nega
- C - dopolnilna nega
- D - nega in vzdrževanje posebnih funkcij gozdnega prostora - *enklave*
- E - biološka sanacija gozdnih površin
- F - vzdrževanje travnišč na gozdnih enklavah in robovih gozda
- G - vzdrževanje opreme
- H - nujne ureditve poti in steza
- I - tehnična sanacija

OPIS ŠT:⁴.....

V. POTENCIALNA RABA PROSTORA (OCENA):

- ① - sprehajanje
- ② - hoja
- ③ - gozdni tek
- 4 - igre v naravi
- ⑤ - poučni sprehodi
- 6 - kopanje, sončenje
- 7 - čolnarjenje
- 8 - ribolov
- 9 - vodno modelarstvo
- 10 - letalsko modelarstvo
- 11 - sankanje
- 12 - igre na snegu
- 13 - smučanje
- 14 - hoja in tek na smučeh
- 15 - drsanje in igre na ledu
- 16 - grajena igrišča
- 17 - rekreacijska ježa in drugi konjski športi
- 18 - strelstvo in lokostrelstvo
- 19 - taborništvo
- 20 - piknik prostori
- 21 - lov - popolna prepoved
- 22 - lov - sanitarni odstrel divjadi
- 23 - kolesarjenje
- 24 - urejena parkirišča

OPIS ŠT:⁴.....

- 25 - območja zasilnih bivališč
- 26 - "Robinzonska" igrišča (organizirana)
- 27 - območja in objekti naravne, kulturne in spomeniške dediščine
- 28 - potencialno nevarna območja
- 29 - območja ohranjanja prostorskih značilnosti
- 30 - postavitve zavetišč
- 31 - postavitve kurišč
- 32 - postavitve počivališč
- 33 - ureditev vodnih virov
- 34 - postavitve objektov za varstvo gozdnih živali
- 35 - postavitve objektov za informiranje in orientacijo obiskovalcev
- 36 - zavarovana območja

Po potrebi dodajamo gornjim ocenam še oceno o ustreznosti posameznih območij za neko dejavnost glede na letne čase in sicer pomeni:

- I. - zima
- II - pomlad
- III - poletje
- IV. - jesen

Izbranim ocenam dodajamo številke v oklepaju.

OPIS ŠT:⁴.....

VI. CONIRANJE OPTIMALNE RABE PROSTORA

Predstavlja sintezo predhodnih ugotovitev in ocen ter predlog najustreznejše (optimalne) rabe prostora.

- Ohranitev dominante grebenskega sestoja kot celote ;
- Ureditev počivališča na platoju (stičišče poti) z redkim mladjem pod krosnjami.

OPIS štey, : 5

OBMOČJE (LOKACIJA)

Strmo vzhodno pobočje nad Počehovo

Datum: 24. XI. 82

Opisal: Žolta, Anušk

1. PRIKAZ STRUKTURE SEDANJE RABE PROSTORA

- Legenda h karti

	B.	š.l.b.
1 - Območja kamnolomov, peskokopov, gramoznic, glinokopov, črpališč rečnega proda ipd.		11
2 - Pomembnejši javni objekti v stiku z gozdnim prostorom zelenih površin		10
3 - Večji športni objekti v stiku z gozdnim prostorom zelenih površin		21
4 - Pozidava in zapiranje gozdnega roba z urbanizacijo		8
5 - Oskrbovana rekreacijska (gostinska) območja		7
6 - Odprti prostori v gozdu in ob gozdnem robu		1
7 - Pešpoti in steze		5
8 - Ceste in parkirišča		20
9 - Območja naravnih in kulturnih spomenikov in vrednot		2
10 - Vodna črpališča		5
11 - Območja vodnih izvirov		18
12 - Vodna obrežja		17
13 - Razgledišča		24
14 - Posamično drevje in skupine dreves (živice) v kmetijskem prostoru		3
15 - Območja brez znakov intenzivnejše rabe prostora (najbolj naravno ohranjena območja)		16
16 - gozd		

OPIS ŠT:⁵

II. OPIS NARAVNIH RAZMER

- opisano posebej!

1. Geološka podlaga

- apnenec
- dolomit, dolomitizirani apnenec
- silikati
- nanosi (aluviij, diluvij)

2. Talni tip:

- rendzina
- rjava pokarbonatna tla
- kislja rjava tla
- ogljena tla, gleji

3. Talna globina:

- plitva
- srednja
- globoka

4. Vlažnostne razmere rastišča:

- sušno
- sveže
- mokro
- zamočvirjeno

5. Površje zemljišča:

- gladko
- rahlo razgibano
- močno razgibano
- skalovito

6. Mikroklima:

- topla
- srednja
- hladna

7. Gozdna združba ali ekološka enota (asociacija, subasociacija, facies):

OPIS ŠT:⁵.....

III. OPIS SESTOJEV

1) Stanje, zasnova in starost sestoja:

a) Stanje

- enodobni
- raznodobni
- grmišče

b) Zasnova

- dobra
- srednja
- slaba

c) Ocena starostnih struktur:

- debeljak
- drogovnjak
- letvenjak
- mladje (gošča)

2) Drevesna sestava:

Iglavci; ~~70% in več:~~

- smreka
- bor
- macesen

Listavci 70% in več:

- bukev
- hrast
- kostanj
- beli gaber
- vrba, topola, jelša

Mešan gozd: (delež drev. vrst vpisujemo v %):

d) Zmes drevja:

- posamična o
- skupinska *

Op.: Znake dodajamo ustreznim drevesnim vrstam

e) Vitalnost drevja:

- dobra +
- slaba -

OPIS ŠT:⁵.....

3) Sklep krošenj: (ocena od 0,1 - 1)

0,1 0,2 0,3 0,4 0,5 0,6 0,7 0,8 0,9 1

4) Dosedanje gospodarjenje in ocena potrebnosti gozdnogojitvenih ukrepov:

a) Dosedanje gospodarjenje:

- redno izvajano
- delno (neredno) izvajano
- ni izvajano

č) Čas gojitv. ukrepanja:

- I. obdobje
- II. obdobje
- III. obdobje

c) Vrsta gojitv. ukrepov:

- mladje
- drogovnjak
- debeljak

5) Ocena lesnih donosov:

- lesna zaloga (m³/ha) :²⁰⁰.....
- tehnični les (%):²⁰.....
- prostorski les (%):⁸⁰.....

6) Poškodbe v gozdnem prostoru:

- poškodbe drevja
- poškodbe tal
- poškodbe gozdnega roba
- bolezni, insekti, ipd.
- erozija

OPIS ŠT:⁵.....

IV. PREDHODNI GOJITVENI IN PROSTORSKO UREDITVENI
UKREPI

- Ⓐ - sanitarna sečnja
- B - prva nega
- C - dopolnilna nega
- Ⓓ - nega in vzdrževanje posebnih funkcij gozdnega prostora - *varovalne funkcije gozda*
- E - biološka sanacija gozdnih površin
- F - vzdrževanje travnišč na gozdnih enklavah in robovih gozda
- G - vzdrževanje opreme
- Ⓗ - nujne ureditve poti in steza - *proboj steze na greben z vzhodne strani - po pobočju*
- I - tehnična sanacija

OPIS ŠT:⁵.....

V. POTENCIALNA RABA PROSTORA (OCENA):

- | | |
|--|---|
| 1 - sprehajanje | <i>V ospredju je varovalna funkcija gozda ; možen je prehod iz doline na greben - prehodno območje.</i> |
| 2 - hoja | |
| 3 - gozdni tek | |
| 4 - igre v naravi | |
| 5 - poučni sprehodi | |
| 6 - kopanje, sončenje | |
| 7 - čolnarjenje | |
| 8 - ribolov | |
| 9 - vodno modelarstvo | |
| 10 - letalsko modelarstvo | |
| 11 - sankanje | |
| 12 - igre na snegu | |
| 13 - smučanje | |
| 14 - hoja in tek na smučeh | |
| 15 - drsanje in igre na ledu | |
| 16 - grajena igrišča | |
| 17 - rekreacijska ježa in drugi konjski športi | |
| 18 - strelstvo in lokostrelstvo | |
| 19 - taborništvo | |
| 20 - piknik prostori | |
| 21 - lov - popolna prepoved | |
| 22 - lov - sanitarni odstrel divjadi | |
| 23 - kolesarjenje | |
| 24 - urejena parkirišča | |

OPIS ŠT:⁵.....

- 25 - območja zasilnih bivališč
- 26 - "Robinzonska" igrišča (organizirana)
- 27 - območja in objekti naravne, kulturne in spomeniške dediščine
- 28 - potencialno nevarna območja
- 29 - območja ohranjanja prostorskih značilnosti
- 30 - postavitve zavetišč
- 31 - postavitve kurišč
- 32 - postavitve počivališč
- 33 - ureditev vodnih virov
- 34 - postavitve objektov za varstvo gozdnih živali
- 35 - postavitve objektov za informiranje in orientacijo obiskovalcev
- 36 - zavarovana območja

Po potrebi dodajamo gornjim ocenam še oceno o ustreznosti posameznih območij za neko dejavnost glede na letne čase in sicer pomeni:

- I. - zima
- II. - pomlad
- III. - poletje
- IV. - jesen

Izbranim ocenam dodajamo številke v oklepaju.

OPIS ŠT:⁵.....

VI. CONIRANJE OPTIMALNE RABE PROSTORA
















Predstavlja sintezo predhodnih ugotovitev in ocen ter predlog najustreznejše (optimalne) rabe prostora.

- Varovalna cona zaradi strmine;
- Upoštevati vzdrževanje razglednih oken na vzhodno stran;
- Izvedba povezave s potjo na greben z vzhodne strani.

OPIS štey.: ...⁶...
 OBMOČJE (LOKACIJA) *Strmine nad Počehovo*
(enako kot 5)

Datum: *24. XI. 82*
 Opisal: *Jovta, Luoba*

I. PRIKAZ STRUKTURE SEDANJE RABE PROSTORA
 - Legenda h karti

	B.	š.l.b.
1 - Območja kamnolomov, peskokopov, gramoznic, glinokopov, črpališč rečnega proda ipd.		11
2 - Pomembnejši javni objekti v stiku z gozdnim prostorom zelenih površin		10
3 - Večji športni objekti v stiku z gozdnim prostorom zelenih površin		21
4 - Pozidava in zapiranje gozdnega roba z urbanizacijo		8
5 - Oskrbovana rekreacijska (gostinska) območja		7
6 - Odprti prostori v gozdu in ob gozdnem robu		1
⑦ - Pešpoti in steze		5
8 - Ceste in parkirišča		20
9 - Območja naravnih in kulturnih spomenikov in vrednot		2
10 - Vodna črpališča		5
11 - Območja vodnih izvirov		18
12 - Vodna obrežja		17
⑬ - Razgledišča		24
14 - Posamično drevje in skupine dreves (živice) v kmetijskem prostoru		3
15 - Območja brez znakov intenzivnejše rabe prostora (najbolj naravno ohranjena območja)		16

⑯ - gozd

OPIS ŠT: ...⁶.....

II. OPIS NARAVNIH RAZMER

- opisano posebej!

1. Geološka podlaga

- apnenec
- dolomit, dolomitizirani apnenec
- silikati
- nanosi (aluvijski, diluvij)

2. Talni tip:

- rendzina
- rjava pokarbonatna tla
- kisljaka tla
- ogljena tla, gleji

3. Talna globina:

- plitva
- srednja
- globoka

4. Vlažnostne razmere rastišča:

- sušno
- mokro
- sveže
- zamočvirjeno

5. Površje zemljišča:

- gladko
- rahlo razgibano
- močno razgibano
- skalovito

6. Mikroklima:

- topla
- srednja
- hladna

7. Gozdna združba ali ekološka enota (asociacija, subasociacija, facies):

OPIS ŠT: ...⁶.....

III. OPIS SESTOJEV

1) Stanje, zasnova in starost sestoja:

a) Stanje

- enodobni
- raznodobni
- grmišče

b) Zasnova

- dobra
- srednja
- slaba

c) Ocena starostnih struktur:

- debeljak
- drogovnjak
- letvenjak
- mladje (gošča)

2) Drevesna sestava:

a) Iglavci 70% in več:

- smreka
- bor
- macesen

b) Listavci 70% in več:

- bukev
- hrast
- kostanj

- beli gaber
- vrba, topola,
- jelša
- robinija
- mali jesen

c) Mešan gozd: (delež drev. vrst vpisujemo v %):

d) Zmes drevja:

- posamična o
- skupinska *

Op.: Znake dodajamo ustreznim drevesnim vrstam

e) Vitalnost drevja:

- dobra +
- slaba -

- srednja

OPIS ŠT:6.....

3) Sklep krošenj: (ocena od 0,1 - 1)

0,1 0,2 0,3 0,4 0,5 0,6 (0,7) 0,8 0,9 1

4) Dosedanje gospodarjenje in ocena potrebnosti gozdnogojitvenih ukrepov:

a) Dosedanje gospodarjenje:

- redno izvajano
- delno (neredno) izvajano
- ni izvajano

č) Čas gojiv. ukrepanja:

- I. obdobje
- II. obdobje
- III. obdobje

c) Vrsta gojiv. ukrepov:

- mladje letvenjak
- drogovnjak
- debeljak

5) Ocena lesnih donosov:

- lesna zaloga (m³/ha) :80.....
- tehnični les (%):0.....
- prostorski les (%):100.....

6) Poškodbe v gozdnem prostoru:

- poškodbe drevja sestaja - snegolom
- poškodbe tal
- poškodbe gozdnega roba
- bolezni, insekti, ipd.
- erozija

OPIS ŠT:⁶.....

IV. PREDHODNI GOJITVENI IN PROSTORSKO UREDITVENI
UKREPI

- (A) - sanitarna sečnja
- (B) - prva nega
- C - dopolnilna nega
- (D) - nega in vzdrževanje posebnih funkcij gozdnega prostora - *varovalne funkcije gozda*
- E - biološka sanacija gozdnih površin
- F - vzdrževanje travnišč na gozdnih enklavah in robovih gozda
- G - vzdrževanje opreme
- (H) - nujne ureditve poti in steza - *vzdrževanje pobočne povezave na greben*
- I - tehnična sanacija

OPIS ŠT: ⁶.....

V. POTENCIALNA RABA PROSTORA (OCENA):

- 1 - sprehajanje - Varovalne funkcije gozda;
- 2 - hoja
- 3 - gozdni tek - Prehod na greben z vzhodne strani
- 4 - igre v naravi strani
- 5 - poučni sprehodi
- 6 - kopanje, sončenje
- 7 - čolnarjenje
- 8 - ribolov
- 9 - vodno modelarstvo
- 10 - letalsko modelarstvo
- 11 - sankanje
- 12 - igre na snegu
- 13 - smučanje
- 14 - hoja in tek na smučeh
- 15 - drsanje in igre na ledu
- 16 - grajena igrišča
- 17 - rekreacijska ježa in drugi konjski športi
- 18 - strelstvo in lokostrelstvo
- 19 - taborništvo
- 20 - piknik prostori
- 21 - lov - popolna prepoved
- 22 - lov - sanitarni odstrel divjadi
- 23 - kolesarjenje
- 24 - urejena parkirišča

OPIS ŠT:⁶.....

- 25 - območja zasilnih bivališč
- 26 - "Robinznska" igrišča (organizirana)
- 27 - območja in objekti naravne, kulturne in spomeniške dediščine
- 28 - potencialno nevarna območja
- 29 - območja ohranjanja prostorskih značilnosti
- 30 - postavitve zavetišč
- 31 - postavitve kurišč
- 32 - postavitve počivališč
- 33 - ureditev vodnih virov
- 34 - postavitve objektov za varstvo gozdnih živali
- 35 - postavitve objektov za informiranje in orientacijo obiskovalcev
- 36 - zavarovana območja

Po potrebi dodajamo gornjim ocenam še oceno o ustreznosti posameznih območij za neko dejavnost glede na letne čase in sicer pomeni:

- I. - zima
- II. - pomlad
- III. - poletje
- IV. - jesen

Izbranim ocenam dodajamo številke v oklepaju.

OPIS ŠT:⁶.....

VI. CONIRANJE OPTIMALNE RABE PROSTORA

Predstavlja sintezo predhodnih ugotovitev in ocen ter predlog najustreznejše (optimalne) rabe prostora.

- Varovalna čoua ;
- Prehod na greben iz doline na vzhodni strani gozdnega kompleksa
















OPIS štey,; 7
OBMOČJE (LOKACIJA) Med grebenom in cesto

- 1 -

Datum: 24. XI. 82
Opisal: Jovita Luvole

I. PRIKAZ STRUKTURE SEDANJE RABE PROSTORA

- Legenda h karti

	B.	št.b.
1 - Območja kamnolomov, peskokopov, gramoznic, glinokopov, črpališč rečnega proda ipd.		11
2 - Pomembnejši javni objekti v stiku z gozdnim prostorom zelenih površin		10
3 - Večji športni objekti v stiku z gozdnim prostorom zelenih površin		21
4 - Pozidava in zapiranje gozdnega roba z urbanizacijo		8
5 - Oskrbovana rekreacijska (gostinska) območja		7
6 - Odprti prostori v gozdu in ob gozdnem robu		1
⑦ - Pešpoti in steze		9
⑧ - Ceste in parkirišča		20
9 - Območja naravnih in kulturnih spomenikov in vrednot		2
10 - Vodna črpališča		5
11 - Območja vodnih izvirov		18
12 - Vodna obrežja		17
⑬ - Razgledišča		24
⑭ - Posamično drevje in skupine dreves (živice) v kmetijskem prostoru - <i>robinijska ob poti</i>		3
15 - Območja brez znakov intenzivnejše rabe prostora (najbolj naravno ohranjena območja)		16
⑯ - <i>gozd</i>		

OPIS ŠT: ...⁷.....

II. OPIS NARAVNIH RAZMER

- opisano posebej!

1. Geološka podlaga

- apnenec
- dolomit, dolomitizirani apnenec
- silikati
- nanosi (aluvijski, diluvij)

2. Talni tip:

- rendzina
- rjava pokarbonatna tla
- kisljaka tla
- ogljena tla, gleji

3. Talna globina:

- plitva
- srednja
- globoka

4. Vlažnostne razmere rastišča:

- sušno
- sveže
- mokro
- zamočvirjeno

5. Površje zemljišča:

- gladko
- rahlo razgibano
- močno razgibano
- skalovito

6. Mikroklima:

- topla
- srednja
- hladna

7. Gozdna združba ali ekološka enota (asociacija, subsociacija, facies):

OPIS ŠT: ...7.....

III. OPIS SESTOJEV

1) Stanje, zasnova in starost sestoja:

a) Stanje

- enodobni
- raznodobni
- grmišče

b) Zasnova

- dobra
- srednja
- slaba

c) Ocena starostnih struktur:

- debeljak
- drogovnjak - *robinija*
- letvenjak
- mladje (gošča) - *iglavci*

2) Drevesna sestava:

a) Iglavci: ~~70% in več:~~

- smreka - *podrasla*
- bor
- macesen
- duglazija - podrasla*

b) Listavci 70% in več:

- bukev
- hrast
- kostanj
- beli gaber
- vrba, topola, jelša
- *robinija*

c) Mešan gozd: (delež drev. vrst vpisujemo v %):

d) Zmes drevja:

- posamična o
- skupinska *

Op.: Znake dodajamo ustreznim drevesnim vrstam

e) Vitalnost drevja:

- dobra +
- slaba -

OPIS ŠT:7.....

3) Sklep krošenj: (ocena od 0,1 - 1)

0,1 0,2 0,3 0,4 0,5 0,6 0,7 0,8 0,9 1

4) Dosedanje gospodarjenje in ocena potrebnosti gozdnogojitvenih ukrepov:

a) Dosedanje gospodarjenje:

- redno izvajano
- delno (neredno) izvajano
- ni izvajano

č) Čas gojitv. ukrepanja:

- I. obdobje
- II. obdobje
- III. obdobje

c) Vrsta gojitv. ukrepov:

- mladje
- drogovnjak
- debeljak

5) Ocena lesnih donosov:

- lesna zaloga (m³/ha) :50.....
- tehnični les (%):0.....
- prostorski les (%):100.....

6) Poškodbe v gozdnem prostoru:

- poškodbe drevja
- poškodbe tal
- poškodbe gozdnega roba
- bolezni, insekti ipd.
- erozija

OPIS ŠT:7.....

IV. PREDHODNI GOJITVENI IN PROSTORSKO UREDITVENI
UKREPI

- Ⓐ - sanitarna sečnja
- Ⓑ - prva nega
- C - dopolnilna nega
- Ⓓ - nega in vzdrževanje posebnih funkcij gozdnega prostora — *rob gozda*
- E - biološka sanacija gozdnih površin *ob cesti*
- F - vzdrževanje travnišč na gozdnih enklavah in robovih gozda
- G - vzdrževanje opreme
- H - nujne ureditve poti in steza
- I - tehnična sanacija

OPIS ŠT:7.....

V. POTENCIALNA RABA PROSTORA (OCENA):

- ① - sprehajanje
- ② - hoja
- 3 - gozdni tek
- 4 - igre v naravi
- 5 - poučni sprehodi
- 6 - kopanje, sončenje
- 7 - čolnarjenje
- 8 - ribolov
- 9 - vodno modelarstvo
- 10 - letalsko modelarstvo
- 11 - sankanje
- 12 - igre na snegu
- 13 - smučanje
- 14 - hoja in tek na smučeh
- 15 - drsanje in igre na ledu
- 16 - grajena igrišča
- 17 - rekreacijska ježa in drugi konjski športi
- 18 - strelstvo in lokostrelstvo
- 19 - taborništvo
- 20 - piknik prostori
- 21 - lov - popolna prepoved
- 22 - lov - sanitarni odstrel divjadi
- 23 - kolesarjenje
- 24 - urejena parkirišča

OPIS ŠT:7.....

- 25 - območja zasilnih bivališč
- 26 - "Robinzonska" igrišča (organizirana)
- 27 - območja in objekti naravne, kulturne in spomeniške dediščine
- 28 - potencialno nevarna območja
- 29 - območja ohranjanja prostorskih značilnosti
- 30 - postavitav zavetišč
- 31 - postavitav kurišč
- 32 - postavitav počivališč - *za grebenom*
- 33 - ureditev vodnih virov
- 34 - postavitav objektov za varstvo gozdnih živali
- 35 - postavitav objektov za informiranje in orientacijo obiskovalcev
- 36 - zavarovana območja

Po potrebi dodajamo gornjim ocenam še oceno o ustreznosti posameznih območij za neko dejavnost glede na letne čase in sicer pomeni:

- I. - zima
- II. - pomlad
- III. - poletje
- IV. - jesen

Izbranim ocenam dodajamo številke v oklepaju.

OPIS ŠT:⁷.....

VI. CONIRANJE OPTIMALNE RABE PROSTORA

Predstavlja sintezo predhodnih ugotovitev in ocen ter predlog najustreznejše (optimalne) rabe prostora.
















- Dominantna cona grebena;
- Piknik prostor na travnišču;
- Ureditev problema strelišča
- Parkirišča ob cesti (?)

OPIS štey.: 8
OBMOČJE (LOKACIJA) Ob cesti do prevala

- 1 -

Datum: 24. XI. 82
Opisal: Jovta, Lunde

I. PRIKAZ STRUKTURE SEDANJE RABE PROSTORA
- Legenda h karti

	B.	š.b.
1 - Območja kamnolomov, peskokopov, gramoznic, glinokopov, črpališč rečnega proda ipd.		11
2 - Pomembnejši javni objekti v stiku z gozdnim prostorom zelenih površin		10
3 - Večji športni objekti v stiku z gozdnim prostorom zelenih površin		21
4 - Pozidava in zapiranje gozdnega roba z urbanizacijo		8
5 - Oskrbovana rekreacijska (gostinska) območja		7
6 - Odprti prostori v gozdu in ob gozdnem robu		4
7 - Pešpoti in steze		9
8 - Ceste in parkirišča		20
9 - Območja naravnih in kulturnih spomenikov in vrednot		2
10 - Vodna črpališča		5
11 - Območja vodnih izvirov		18
12 - Vodna obrežja		17
13 - Razgledišča		24
14 - Posamično drevje in skupine dreves (živice) v kmetijskem prostoru		3
15 - Območja brez znakov intenzivnejše rabe prostora (najbolj naravno ohranjena območja)		16
16 - gozd		

OPIS ŠT:⁸

II. OPIS NARAVNIH RAZMER

- Opisano posebej!

1. Geološka podlaga

- apnenec
- dolomit, dolomitizirani apnenec
- silikati
- nanosi (aluvijski, diluvij)

2. Talni tip:

- rendzina
- rjava pokarbonatna tla
- kisljaka tla
- ogljena tla, gleji

3. Talna globina:

- plitva
- srednja
- globoka

4. Vlažnostne razmere rastišča:

- sušno
- sveže
- mokro
- zamočvirjeno

5. Površje zemljišča:

- gladko
- rahlo razgibano
- močno razgibano
- skalovito

6. Mikroklima:

- topla
- srednja
- hladna

7. Gozdna združba ali ekološka enota (asociacija, subsociacija, facies):

OPIS ŠT:⁸.....

III. OPIS SESTOJEV

1) Stanje, zasnova in starost sestoja:

a) Stanje

- enodobni
- raznodobni
- grmišče

b) Zasnova

- dobra
- srednja
- slaba

c) Ocena starostnih struktur:

- debeljak
- drogovnjak
- letvenjak
- mladje (gošča)

2) Drevesna sestava:

✓ Iglavci ~~70%~~ in več:

- smreka
- bor
- macesen

✓ zeleni bor - markanten!

b) Listavci 70% in več:

- bukev
- hrast
- kostanj

- beli gaber
- vrba, topola,
- jelša
- ✓ češnja*

✓ Mešan gozd: (delež drev. vrst vpisujemo v %):

d) Zmes drevja:

- posamična o
- skupinska *

Op.: Znake dodajamo ustreznim drevesnim vrstam

e) Vitalnost drevja:

- dobra +
- slaba -

OPIS ŠT: 8

3) Sklep krošenj: (ocena od 0,1 - 1)

0,1 0,2 0,3 0,4 0,5 0,6 0,7 (0,8) 0,9 1

4) Dosedanje gospodarjenje in ocena potrebnosti gozdnogojitvenih ukrepov:

a) Dosedanje gospodarjenje:

- redno izvajano
- delno (neredno) izvajano
- ni izvajano

č) Čas gojitv. ukrepanja:

- I. obdobje
- II. obdobje
- III. obdobje

c) Vrsta gojitv. ukrepov:

- mladje
- drogovnjak
- debeljak

5) Ocena lesnih donosov:

- lesna zaloga (m³/ha) : 300
- tehnični les (%): 60
- prostorski les (%): 40

6) Poškodbe v gozdnem prostoru:

- poškodbe drevja
- poškodbe tal
- poškodbe gozdnega roba
- bolezni, insekti, ipd.
- erozija

OPIS ŠT:⁸.....

IV. PREDHODNI GOJITVENI IN PROSTORSKO UREDITVENI
UKREPI

- A - sanitarna sečnja
- B - prva nega
- Ⓒ - dopolnilna nega
- Ⓓ - nega in vzdrževanje posebnih funkcij gozdnega prostora - *gozdni rob*
- E - biološka sanacija gozdnih površin *ob cesti in travišču*
- F - vzdrževanje travišč na gozdnih enklavah in robovih gozda
- G - vzdrževanje opreme
- H - nujne ureditve poti in steza
- I - tehnična sanacija

OPIS ŠT:⁸.....

V. POTENCIALNA RABA PROSTORA (OCENA):

- ① - sprehajanje
- ② - hoja
- 3 - gozdni tek
- 4 - igre v naravi
- 5 - poučni sprehodi
- 6 - kopanje, sončenje
- 7 - čolnarjenje
- 8 - ribolov
- 9 - vodno modelarstvo
- 10 - letalsko modelarstvo
- 11 - sankanje
- 12 - igre na snegu
- 13 - smučanje
- 14 - hoja in tek na smučeh
- 15 - drsanje in igre na ledu
- 16 - grajena igrišča
- 17 - rekreacijska ježa in drugi konjski športi
- 18 - strelstvo in lokostrelstvo
- 19 - taborništvo
- 20 - piknik prostori
- 21 - lov - popolna prepoved
- 22 - lov - sanitarni odstrel divjadi
- 23 - kolesarjenje
- ②④ - urejena parkirišča

OPIS ŠT:8.....

- 25 - območja zasilnih bivališč
- 26 - "Robinzonska" igrišča (organizirana)
- 27 - območja in objekti naravne, kulturne in spomeniške dediščine
- 28 - potencialno nevarna območja
- 29 - območja ohranjanja prostorskih značilnosti
- 30 - postavitev zavetišč
- 31 - postavitev kurišč
- 32 - postavitev počivališč *na travniku ob robu gozda*
- 33 - ureditev vodnih virov
- 34 - postavitev objektov za varstvo gozdnih živali
- 35 - postavitev objektov za informiranje in orientacijo obiskovalcev
- 36 - zavarovana območja

Po potrebi dodajamo gornjim ocenam še oceno o ustreznosti posameznih območij za neko dejavnost glede na letne čase in sicer pomeni:

- I. - zima
- II. - pomlad
- III. - poletje
- IV. - jesen

Izbranim ocenam dodajamo številke v oklepaju.

OPIS ŠT:⁸.....

VI. CONIRANJE OPTIMALNE RABE PROSTORA

Predstavlja sintezo predhodnih ugotovitev in ocen ter predlog najustreznejše (optimalne) rabe prostora.
















- Prometna cona in cona ob piknik območju
- Dominantni prostor zanimivih drevesnih vrst (zeleni bor, duglazija, hrast, kostanj)

OPIS štey, i *ga*
OBMOČJE (LOKACIJA) *Plato nad prevalom*

- 1 -

Datum: *24. 11. 82*
Opisal: *Routa, Juvole*

I. PRIKAZ STRUKTURE SEDANJE RABE PROSTORA
- Legenda h karti

	B.	šl.b.
1 - Območja kamnolomov, peskokopov, gramoznic, glinokopov, črpališč rečnega proda ipd.		14
2 - Pomembnejši javni objekti v stiku z gozdnim prostorom zelenih površin		10
3 - Večji športni objekti v stiku z gozdnim prostorom zelenih površin		21
4 - Pozidava in zapiranje gozdnega roba z urbanizacijo		8
5 - Oskrbovana rekreacijska (gostinska) območja		7
6 - Odprti prostori v gczdu in ob gozdnem robu		1
⑦ - Pešpoti in steze		9
⑧ - Ceste in parkirišča		20
9 - Območja naravnih in kulturnih spomenikov in vrednot		2
10 - Vodna črpališča		5
11 - Območja vodnih izvirov		18
12 - Vodna obrežja		17
⑬ - Razgledišča		24
14 - Posamično drevje in skupine dreves (živice) v kmetijskem prostoru		3
15 - Območja brez znakov intenzivnejše rabe prostora (najbolj naravno ohranjena območja)		16
⑯ - <i>gozd</i>		

OPIS ŠT: ...*Pa*.....

II. OPIS NARAVNIH RAZMER

- opisano posebej!

1. Geološka podlaga

- apnenec
- dolomit, dolomitizirani apnenec
- silikati
- nanosi (aluvij, diluvij)

2. Talni tip:

- rendzina
- rjava pokarbonatna tla
- kislja rjava tla
- ogljena tla, gleji

3. Talna globina:

- plitva
- srednja
- globoka

4. Vlažnostne razmere rastišča:

- sušno
- sveže
- mokro
- zamočvirjeno

5. Površje zemljišča:

- gladko
- rahlo razgibano
- močno razgibano
- skalovito

6. Mikroklima:

- topla
- srednja
- hladna

7. Gozdna združba ali ekološka enota (asociacija, subasociacija, facies):

OPIS ŠT:*Ga*.....

III. OPIS SESTOJEV

1) Stanje, zasnova in starost sestoja:

a) Stanje

- enodobni
- raznodobni
- grmišče

b) Zasnova

- dobra
- srednja
- slaba

c) Ocera starostnih struktur:

- debeljak
- drogovnjak
- letvenjak
- mladje (gošča)

2) Drevesna sestava:

a) Iglavci ~~70%~~ in več:

- smreka
- bor
- macesen

b) Listavci 70% in več:

- bukev
- hrast
- kostanj
- beli gaber
- vrba, topola, jelša

c) Mešan gozd: (delež drev. vrst vpisujemo v %):

d) Zmes drevja:

- posamična o
- skupinska *

Op.: Znake dodajamo ustreznim drevesnim vrstam

e) Vitalnost drevja:

- dobra +
- slaba -

OPIS ŠT: *9a*

3) Sklep krošenj: (ocena od 0,1 - 1)

0,1 0,2 0,3 0,4 0,5 0,6 0,7 0,8 0,9 1

4) Dosedanje gospodarjenje in ocena potrebnosti gozdnogojitvenih ukrepov:

a) Dosedanje gospodarjenje:

- redno izvajano
- delno (neredno) izvajano
- ni izvajano

č) Čas gojitv. ukrepanja:

- I. obdobje
- II. obdobje
- III. obdobje

c) Vrsta gojitv. ukrepov:

- mladje
- drogovnjak
- debeljak

5) Ocena lesnih donosov:

- lesna zaloga (m³/ha) : *400*
- tehnični les (%): *70*
- prostorski les (%): *30*

6) Poškodbe v gozdnem prostoru:

- poškodbe drevja - *napisi na lubju*
- poškodbe tal - *teptanost*
 - poškodbe gozdnega roba
 - bolezni, insekti ipd.
 - erozija

OPIS ŠT:^{9a}.....

IV. PREDHODNI GOJITVENI IN PROSTORSKO UREDITVENI
UKREPI

- A - sanitarna sečnja
- B - prva nega
- C - dopolnilna nega
- D - nega in vzdrževanje posebnih funkcij gozdnega prostora - piknik
- E - biološka sanacija gozdnih površin prostor v gozdu
- F - vzdrževanje travišč na gozdnih enklava in robovih gozda
- G - vzdrževanje opreme
- H - nujne ureditve poti in steza
- I - tehnična sanacija

OPIS ŠT:*9a*.....

V. POTENCIALNA RABA PROSTORA (OCENA):

- ① - sprehajanje
- ② - hoja
- 3 - gozdni tek
- 4 - igre v naravi
- 5 - poučni sprehodi
- 6 - kopanje, sončenje
- 7 - čolnarjenje
- 8 - ribolov
- 9 - vodno modelarstvo
- 10 - letalsko modelarstvo
- 11 - sankanje
- 12 - igre na snegu
- 13 - smučanje
- 14 - hoja in tek na smučeh
- 15 - drsanje in igre na ledu
- 16 - grajena igrišča
- 17 - rekreacijska ježa in drugi konjski športi
- 18 - strelstvo in lokostrelstvo
- 19 - taborništvo
- ②① - piknik prostori
- 21 - lov - popolna prepoved
- 22 - lov - sanitarni odstrel divjadi
- 23 - kolesarjenje
- 24 - urejena parkirišča

OPIS ŠT:^{9a}

- 25 - območja zašilnih bivališč
- 26 - "Robinzonska" igrišča (organizirana)
- 27 - območja in objekti naravne, kulturne in spomeniške dediščine
- 28 - potencialno nevarna območja
- 29 - območja ohranjanja prostorskih značilnosti
- 30 - postavitve zavetišč
- 31 - postavitve kurišč
- 32 - postavitve počivališč
- 33 - ureditev vodnih virov
- 34 - postavitve objektov za varstvo gozdnih živali
- 35 - postavitve objektov za informiranje in orientacijo obiskovalcev
- 36 - zavarovana območja

Po potrebi dodajamo gornjim ocenam še oceno o ustreznosti posameznih območij za neko dejavnost glede na letne čase in sicer pomeni:

- I. - zima
- II. - pomlad
- III. - poletje
- IV. - jesen

Izbranim ocenam dodajamo številke v oklepaju.

OPIS ŠT:*9a*.....

VI. CONIRANJE OPTIMALNE RABE PROSTORA

Predstavlja sintezo predhodnih ugotovitev in ocen ter predlog najustreznejše (optimalne) rabe prostora.

- *Urreditev piknik cone na ravnicastem terasastem reliefu z minimalno sečnjo drevja*

OPIS štey.: 9b

- 1 -

OBMOČJE (LOKACIJA)

gozdni kompleks med Ribniškimi
selom in Vinarji - S pobočje hriba

Datum:
















24. XI. 82

Opisal:

Jožeta Avokle

I. PRIKAZ STRUKTURE SEDANJE RABE PROSTORA

- Legenda h karti

	B.	š.l.b.
1 - Območja kamnolomov, peskokopov, gramoznic, glinokopov, črpališč rečnega proda ipd.		11
2 - Pomembnejši javni objekti v stiku z gozdnim prostorom zelenih površin		10
3 - Večji športni objekti v stiku z gozdnim prostorom zelenih površin		21
4 - Pozidava in zapiranje gozdnega roba z urbanizacijo		8
5 - Oskrbovana rekreacijska (gostinska) območja		7
6 - Odprti prostori v gozdu in ob gozdnem robu		1
7 - Pešpoti in steze		9
8 - Ceste in parkirišča		20
9 - Območja naravnih in kulturnih spomenikov in vrednot		2
10 - Vodna črpališča		5
11 - Območja vodnih izvirov		15
12 - Vodna obrežja		17
13 - Razgledišča		24
14 - Posamično drevje in skupne dreves (živice) v kmetijskem prostoru		3
15 - Območja brez znakov intenzivnejše rabe prostora (najbolj naravno ohranjena območja)		16

16 - gozd

OPIS ŠT:
gb

II. OPIS NARAVNIH RAZMER

- opisano posebej!

1. Geološka podlaga

- apnenec
- dolomit, dolomitizirani apnenec
- silikati
- nanosi (aluvijski, diluvij)

2. Talni tip:

- rendzina
- rjava pokarbonatna tla
- kisljaka tla
- ogljena tla, gleji

3. Talna globina:

- plitva
- srednja
- globoka

4. Vlažnostne razmere rastišča:

- sušno
- sveže
- mokro
- zamočvirjeno

5. Površje zemljišča:

- gladko
- rahlo razgibano
- močno razgibano
- skalovito

6. Mikroklima:

- topla
- srednja
- hladna

7. Gozdna združba ali ekološka enota (asociacija, subasociacija, facies):

OPIS ŠT: 96

III. OPIS SESTOJEV

1) Stanje, zasnova in starost sestoja:

a) Stanje

- enodobni
- raznodobni
- grmišče

b) Zasnova

- dobra
- srednja
- slaba

c) Ocera starostnih struktur:

- debeljak
- drogovnjak
- letvenjak
- mladje (gošča)

2) Drevesna sestava:

a) Iglavci ~~70% in več~~:

- smreka
 - bor
 - macesen
- } do 10%

b) Listavci 70% in več:

- bukev
- hrast
- kostanj
- beli gaber
- vrba, topola,
- jelša
- breza

c) Mešan gozd: (delež drev. vrst vpisujemo v %):

d) Zmes drevja:

- posamična o
- skupinska *

Op.: Znake dodajamo ustreznim drevesnim vrstam

e) Vitalnost drevja:

- dobra +
- slaba -

OPIS ŠT: 9b

3) Sklep krošenj: (ocena od 0,1 - 1)

0,1 0,2 0,3 0,4 0,5 0,6 0,7 0,8 0,9 1

4) Dosedanje gospodarjenje in ocena potrebnosti gozdnogojitvenih ukrepov:

a) Dosedanje gospodarjenje:

- redno izvajano
- delno (neredno) izvajano
- ni izvajano

č) čas gojitv. ukrepanja:

- I. obdobje - za smučišče^{uv}
- II. obdobje
- III. obdobje - ostali gozd

c) Vrsta gojitv. ukrepov:

- mladje
- drogovnjak
- debeljak

5) Ocena lesnih donosov:

- lesna zaloga (m³/ha) : 250
- tehnični les (%): 40
- prostorski les (%): 60

6) Poškodbe v gozdnem prostoru:

- poškodbe drevja
- poškodbe tal
- poškodbe gozdnega roba
- bolezni, insekti ipd. - kostanjev rak
- erozija

OPIS ŠT: 96

IV. PREDHODNI GOJITVENI IN PROSTORSKO UREDITVENI
UKREPI

- Ⓐ - sanitarna sečnja
- B - prva nega
- C - dopolnilna nega
- Ⓓ - nega in vzdrževanje posebnih funkcij gozdnega prostora - rob smetlišča
- E - biološka saracija gozdnih površin
- F - vzdrževanje travišč na gozdnih enklavah in robovih gozca
- G - vzdrževanje opreme
- H - nujne ureditve poti in steza
- I - tehnična saracija

OPIS ŠT:⁹⁶

V. POTENCIALNA RABA PROSTORA (OCENA):

- 1 - sprehajanje
- 2 - hoja
- 3 - gozdni tek
- 4 - igre v naravi
- 5 - poučni sprehodi
- 6 - kopanje, sončenje
- 7 - čolnarjenje
- 8 - ribolov
- 9 - vodno modelarstvo
- 10 - letalsko modelarstvo
- ⑪ - sankanje
- ⑫ - igre na snegu
- ⑬ - smučanje
- ⑭ - hoja in tek na smučeh - *v dolini*
- ⑮ - drsanje in igre na ledu - *v dolini - močvirno!*
- 16 - grajena igrišča
- 17 - rekreacijska ježa in drugi konjski športi
- 18 - strelstvo in lokostrelstvo
- 19 - taborništvo
- 20 - piknik prostori
- 21 - lov - popolna prepoved
- 22 - lov - sanitarni odstrel divjadi
- 23 - kolesarjenje
- 24 - urejena parkirišča

OPIS ŠT:⁹⁶.....

- 25 - območja zasilnih bivališč
- 26 - "Robinzonska" igrišča (organizirana)
- 27 - območja in objekti naravne, kulturne in spomeniške dediščine
- 28 - potencialno nevarna območja
- 29 - območja ohranjanja prostorskih značilnosti
- 30 - postavitve zavetišč
- 31 - postavitve kurišč
- 32 - postavitve počivališč
- 33 - ureditev vodnih virov
- 34 - postavitve objektov za varstvo gozdnih živali
- 35 - postavitve objektov za informiranje in orientacijo obiskovalcev
- 36 - zavarovana območja

Po potrebi dodajamo gornjim ocenam še oceno o ustreznosti posameznih območij za neko dejavnost glede na letne čase in sicer pomeni:

- I. - zima
- II. - pomlad
- III. - poletje
- IV. - jesen

Izbranim ocenam dodajamo številke v oklepaju.

OPIS ŠT: *9b*

VI. CONIRANJE OPTIMALNE RABE PROSTORA

Predstavlja sintezo predhodnih ugotovitev in ocen ter predlog najustreznejše (optimalne) rabe prostora.

- Potencialna cona za smučišče;
- Izdelava podrobnega projekta
- Izdelava reliefa - strmin, ker je obstoječa karta pomanjkljiva (nejasno izraženi jarki)
















OPIS štey,; 10
OBMOČJE (LOKACIJA) Enako kot 9b

- 1 -

Datum: 24. XI. 82
Opisal: Zonta Suval

I. PRIKAZ STRUKTURE SEDANJE RABE PROSTORA

- Legenda h karti

- | | B. | št.b. |
|--|---|-------|
| 1 - Območja kamnolomov, peskokopov, gramoznic, glinokopov, črpališč rečnega proda ipd. |  | 11 |
| 2 - Pomembnejši javni objekti v stiku z gozdnim prostorom zelenih površin |  | 10 |
| 3 - Večji športni objekti v stiku z gozdnim prostorom zelenih površin |  | 21 |
| 4 - Pozidava in zapiranje gozdnega roba z urbanizacijo |  | 8 |
| 5 - Oskrbovana rekreacijska (gostinska) območja |  | 7 |
| 6 - Odprti prostori v gozdu in ob gozdnem robu |  | 1 |
| 7 - Pešpoti in steze |  | 9 |
| 8 - Ceste in parkirišča |  | 20 |
| 9 - Območja naravnih in kulturnih spomenikov in vrednot |  | 2 |
| 10 - Vodna črpališča |  | 5 |
| 11 - Območja vodnih izvirov |  | 18 |
| 12 - Vodna obrežja |  | 17 |
| 13 - Razgledišča |  | 24 |
| 14 - Posamično drevje in skupine dreves (živice) v kmetijskem prostoru |  | 3 |
| 15 - Območja brez znakov intenzivnejše rabe prostora (najbolj naravno ohranjena območja) |  | 16 |
| 16 - gozd | | |

OPIS ŠT:¹⁰

II. OPIS NARAVNIH RAZMER

- opisano posebej!

1. Geološka podlaga

- apnenec
- dolomit, dolomitizirani apnenec
- silikati
- nanosi (aluvij, diluvij)

2. Talni tip:

- rendzina
- rjava pokarbonatna tla
- kislj rjava tla
- ogljena tla, gleji

3. Talna globina:

- plitva
- srednja
- globoka

4. Vlažnostne razmere rastišča:

- sušno
- sveže
- mokro
- zamočvirjeno

5. Površje zemljišča:

- gladko
- rahlo razgibano
- močno razgibano
- skalovito

6. Mikroklima:

- topla
- srednja
- hladna

7. Gozdna združba ali ekološka enota (asociacija, subasociacija, facies):

OPIS ŠT: 10.....

III. OPIS SESTOJEV

1) Stanje, zasnova in starost sestoja:

a) Stanje

- enodobni
- raznodobni
- grmišče

b) Zasnova

- dobra
- srednja
- slaba

c) Ocena starostnih struktur:

- debeljak
- drogovnjak
- ietvenjak
- mladje (gošča)

2) Drevesna sestava:

Iglavci 70% in več:

- smreka
- bor
- macesen

Listavci 70% in več:

- bukev
- hrast
- kostanj

- beli gaber
- vrba, topola,
- jelša
- ✓ javor*

Mešan gozd: (delež drev. vrst vpisujemo v %):

d) Zmes drevja:

- posamična o
- skupinska *

Op.: Znake dodajamo ustreznim drevesnim vrstam

e) Vitalnost drevja:

- dobra +
- slaba -

OPIS ŠT:¹⁰.....

3) Sklep krošenj: (ocena od 0,1 - 1)

0,1 0,2 0,3 0,4 0,5 0,6 0,7 0,8 0,9 1

4) Dosedanje gospodarjenje in ocena potrebnosti gozdnogojitvenih ukrepov:

a) Dosedanje gospodarjenje:

- redno izvajano
- delno (neredno) izvajano
- ni izvajano

č) Čas gojitv. ukrepanja:

- I. obdobje
- II. obdobje
- III. obdobje

c) Vrsta gojitv. ukrepov:

- mladje letvenjak
- drogovnjak
- debeljak

5) Ocena lesnih donosov:

- lesna zaloga (m³/ha) :
- tehnični les (%):
- prostorski les (%):

6) Poškodbe v gozdnem prostoru:

- poškodbe drevja
- poškodbe tal
- poškodbe gozdnega roba
- bolezni, insekti, ipd.
- erozija

OPIS ŠT:¹⁰.....

IV. PREDHODNI GOJITVENI IN PROSTORSKO UREDITVENI
UKREPI

- A - sanitarna sečnja
- B** - prva nega
- C - dopolnilna nega
- D - nega in vzdrževanje posebnih funkcij gozdnega prostora
- E - biološka saracija gozdnih površin
- F - vzdrževanje travnišč na gozdnih enklavah in robovih gozda
- G - vzdrževanje opreme
- H - nujne ureditve poti in steza
- I - tehnična saracija

OPIS ŠT:¹⁰.....

V. POTENCIALNA RABA PROSTORA (OCENA):

- 1 - sprehajanje
- 2 - hoja
- 3 - gozdni tek
- 4 - igre v naravi
- 5 - poučni prehodi
- 6 - kopanje, sončenje
- 7 - čolnarjenje
- 8 - ribolov
- 9 - vodno modelarstvo
- 10 - letalsko modelarstvo
- 11 - sankanje
- 12 - igre na snegu
- 13 - smučanje
- 14 - hoja in tek na smučeh
- 15 - drsanje in igre na ledu
- 16 - grajena igrišča
- 17 - rekreacijska ježa in drugi konjski športi
- 18 - strelstvo in lokostrelstvo
- 19 - taborništvo
- 20 - piknik prostori
- 21 - lov - popolna prepoved
- 22 - lov - sanitarni odstrel divjadi
- 23 - kolesarjenje
- 24 - urejena parkirišča

OPIS ŠT:¹⁰.....

- 25 - območja zasilnih bivališč
- 26 - "Robinzonska" igrišča (organizirana)
- 27 - območja in objekti naravne, kulturne in spomeniške dediščine
- 28 - potencialno nevarna območja
- 29 - območja ohranjanja prostorskih značilnosti
- 30 - postavitve zavetišč
- 31 - postavitve kurišč
- 32 - postavitve počivališč
- 33 - ureditev vodnih virov
- 34 - postavitve objektov za varstvo gozdnih živali
- 35 - postavitve objektov za informiranje in orientacijo obiskovalcev
- 36 - zavarovana območja

Po potrebi dodajamo gornjim ocenam še oceno o ustreznosti posameznih območij za neko dejavnost glede na letne čase in sicer pomeni:

- I. - zima
- II. - pomlad
- III. - poletje
- IV. - jesen

Izbranim ocenam dodajamo številke v oklepaju.

OPIS ŠT: ¹⁰.....

VI. CONIRANJE OPTIMALNE RABE PROSTORA

Predstavlja sintezo predhodnih ugotovitev in ocen ter predlog najustreznejše (optimalne) rabe prostora.

- Smučišče^{UV}; trasa vlečnice;
- Sestoj ob debeljaku - zgornji del naj ostane trajno odprt kot razgledišče in start smučarske proge.

OPIS štey.: 11

- 1 -
















OBMOČJE (LOKACIJA) Eralko kot 9b

Datum: 24. XI. 82

Opisal: Zonta, Suvic

I. PRIKAZ STRUKTURE SEDANJE RABE PROSTORA

- Legenda h karti

	B.	št.b.
1 - Območja kamnolomov, peskokopov, gramoznic, glinokopov, črpališč rečnega proda ipd.		11
2 - Pomembnejši javni objekti v stiku z gozdnim prostorom zelenih površin		10
3 - Večji športni objekti v stiku z gozdnim prostorom zelenih površin		21
4 - Pozidava in zapiranje gozdnega roba z urbanizacijo		8
5 - Oskrbovana rekreacijska (gostinska) območja		7
6 - Odprti prostori v gozdu in ob gozdnem robu		1
7 - Pešpoti in steze		9
8 - Ceste in parkirišča		20
9 - Območja naravnih in kulturnih spomenikov in vrednot		2
10 - Vodna črpališča		5
11 - Območja vodnih izvirov		18
12 - Vodna obrežja		17
13 - Razgledišča		24
14 - Posamično drevje in skupine dreves (živice) v kmetijskem prostoru		3
15 - Območja brez znakov intenzivnejše rabe prostora (najbolj naravno ohranjena območja)		16

16 - gozd

OPIS ŠT: ...¹¹.....

II. OPIS NARAVNIH RAZMER

- opisano posebej!

1. Geološka podlaga

- apnenec
- dolomit, dolomitizirani apnenec
- silikati
- nanosi (aluvijski, diluvijski)

2. Talni tip:

- rendzina
- rjava pokarbonatna tla
- kisljaka tla
- ogljena tla, gleji

3. Talna globina:

- plitva
- srednja
- globoka

4. Vlažnostne razmere rastišča:

- sušno
- sveže
- mokro
- zamočvirjeno

5. Površje zemljišča:

- gladko
- rahlo razgibano
- močno razgibano
- skalovito

6. Mikroklima:

- topla
- srednja
- hladna

7. Gozdna združba ali ekološka enota (asociacija, subsociacija, facies):

OPIS ŠT: ¹¹.....

III. OPIS SESTOJEV

1) Stanje, zasnova in starost sestoja:

a) Stanje

- enodobni
- raznodobni
- grmišče

b) Zasnova

- dobra
- srednja
- slaba

c) Ocena starostnih struktur:

- debeljak
- drogovnjak
- letvenjak
- mladje (gošča)

2) Drevesna sestava:

Iglavci 70% in več:

- smreka
- bor
- macesen

Listavci 70% in več:

- bukev
- hrast
- kostanj
- beli gaber
- vrba, topola, jelša

Mešan gozd: (delež drev. vrst vpisujemo v %):

d) Zmes drevja:

- posamična o
- skupinska *

Op.: Znake dodajamo ustreznim drevesnim vrstam

e) Vitalnost drevja:

- dobra +
- slaba -

OPIS ŠT:¹¹.....

3) Sklep krošenj: (ocena od 0,1 - 1).

0,1 0,2 0,3 0,4 0,5 0,6 0,7 0,8 0,9 1

4) Dosedanje gospodarjenje in ocena potrebnosti gozdnogojitvenih ukrepov:

a) Dosedanje gospodarjenje:

- redno izvajano
- delno (neredno) izvajano
- ni izvajano

č) Čas gojiv. ukrepanja:

- I. obdobje
- II. obdobje
- III. obdobje

c) Vrsta gojiv. ukrepov:

- mladje
- drogovnjak
- debeljak

5) Ocena lesnih donosov:

- lesna zaloga (m³/ha) :⁴⁵⁰.....
- tehnični les (%):⁶⁰.....
- prostorski les (%):⁴⁰.....

6) Poškodbe v gozdnem prostoru:

- poškodbe drevja
- poškodbe tal
- poškodbe gozdnega roba
- bolezni, insekti ipd.
- erozija

OPIS ŠT:¹¹.....

IV. PREDHODNI GOJITVENI IN PROSTORSKO UREDITVENI
UKREPI

- A - sanitarna sečnja
- B - prva nega
- C - dopolnilna nega
- Ⓓ - nega in vzdrževanje posebnih funkcij gozdnega prostora - *gozdni rob*
- E - biološka sanacija gozdnih površin
- F - vzdrževanje travnišč na gozdnih enklavah in robovih gozda
- G - vzdrževanje opreme
- H - nujne ureditve poti in steza
- I - tehnična sanacija

OPIS ŠT:¹¹.....

V. POTENCIALNA RABA PROSTORA (OCENA):

- ① - sprehajanje
- ② - hoja
- 3 - gozdni tek
- 4 - igre v naravi
- ⑤ - poučni sprehodi
- 6 - kopanje, sončenje
- 7 - čolnarjenje
- 8 - ribolov
- 9 - vodno modelarstvo
- 10 - letalsko modelarstvo
- ⑪ - sankanje - *robna zona*
- ⑫ - igre na snegu - *robna zona*
- ⑬ - smučanje - *robna zona*
- 14 - hoja in tek na smučeh
- 15 - drsanje in igre na ledu
- 16 - grajena igrišča
- 17 - rekreacijska ježa in drugi konjski športi
- 18 - strelstvo in lokostrelstvo
- 19 - taborništvo
- 20 - piknik prostori
- 21 - lov - popolna prepoved
- 22 - lov - sanitarni odstrel divjadi
- 23 - kolesarjenje
- 24 - urejena parkirišča

OPIS ŠT:11.....

- 25 - območja zasilnih bivališč
- 26 - "Robinzonska" igrišča (organizirana)
- 27 - območja in objekti naravne, kulturne in spomeniške dediščine
- 28 - potencialno nevarna območja
- 29 - območja ohranjanja prostorskih značilnosti
- 30 - postavitve zavetišč
- 31 - postavitve kurišč
- 32 - postavitve počivališč
- 33 - ureditev vodnih virov
- 34 - postavitve objektov za varstvo gozdnih živali
- 35 - postavitve objektov za informiranje in orientacijo obiskovalcev
- 36 - zavarovana območja

Po potrebi dodajamo gornjim ocenam še oceno o ustreznosti posameznih območij za neko dejavnost glede na letne čase in sicer pomeni:

- I. - zima
- II. - pomlad
- III. - poletje
- IV. - jesen

Izbranim ocenam dodajamo številke v oklepaju.

OPIS ŠT: ...¹¹.....

VI. CONIRANJE OPTIMALNE RABE PROSTORA

Predstavlja sintezo predhodnih ugotovitev in ocen ter predlog najustreznejše (optimalne) rabe prostora.

- Stabilni sestoj za zadrževanje vlage, hladu, vetra in snega (ugodni snežni pogoji pozimi).
- Kapitalni sestoj, ki ostane v primeru gradnje smučišča nedotaknjen!
















OPIS štey.: 12
OBMOČJE (LOKACIJA): Grebenski del Komplexa

- 1 -

Datum: 24. XI. 82
Opisal: Fanta Suvle

I. PRIKAZ STRUKTURE SEDANJE RABE PROSTORA

- Legenda h karti

	B.	šl.b.
1 - Območja kamnolomov, peskokopov, gramoznic, glinokopov, črpališč rečnega proda ipd.		11
2 - Pomembnejši javni objekti v stiku z gozdnim prostorom zelenih površin		10
3 - Večji športni objekti v stiku z gozdnim prostorom zelenih površin		21
4 - Pozidava in zapiranje gozdnega roba z urbanizacijo		8
5 - Oskrbovana rekreacijska (gostinska) območja		7
6 - Odprti prostori v gozdu in ob gozdnem robu		1
⑦ - Pešpoti in steze		9
8 - Ceste in parkirišča		20
9 - Območja naravnih in kulturnih spomenikov in vrednot		2
10 - Vodna črpališča		5
11 - Območja vodnih izvirov		18
12 - Vodna obrežja		17
⑬ - Razgledišča		24
14 - Posamično drevje in skupine dreves (živice) v kmetijskem prostoru		3
15 - Območja brez znakov intenzivnejše rabe prostora (najbolj naravno ohranjena območja)		16
⑯ - gozd		

OPIS ŠT:¹².....

II. OPIS NARAVNIH RAZMER

- opisano posebej!

1. Geološka podlaga

- apnenec
- dolomit, dolomitizirani apnenec
- silikati
- nanosi (aluvijski, diluvijski)

2. Talni tip:

- rendzina
- rjava pokarbonatna tla
- kisljaka tla
- ogljena tla, gleji

3. Talna globina:

- plitva
- srednja
- globoka

4. Vlažnostne razmere rastišča:

- sušno
- sveže
- mokro
- zamočvirjeno

5. Površje zemljišča:

- gladko
- rahlo razgibano
- močno razgibano
- skalovito

6. Mikroklima:

- topla
- srednja
- hladna

7. Gozdna združba ali ekološka enota (asociacija, subasociacija, facies):

OPIS ŠT:¹².....

III. OPIS SESTOJEV

1) Stanje, zasnova in starost sestoja:

a) Stanje

- enodobni
- raznodobni
- grmišče

b) Zasnova

- dobra
- srednja
- slaba

c) Ocena starostnih struktur:

- debeljak
- drogovnjak
- letvenjak
- mladje (gošča)

2) Drevesna sestava:

Iglavci 70% in več:

- smreka
- bor
- macesen

b) Listavci 70% in več:

- bukev
- hrast
- kostanj
- beli gaber
- vrba, topola, jelša

Mešan gozd: (delež drev. vrst vpisujemo v %):

✓ jesen
✓ robinija

d) Zmes drevja:

- posamična 0
- skupinska *

Op.: Znake dodajamo ustreznim drevesnim vrstam

e) Vitalnost drevja:

- dobra +
- slaba -

OPIS ŠT:¹².....

3) Sklep krošenj: (ocena od 0,1 - 1)

0,1 0,2 0,3 0,4 0,5 0,6 0,7 0,8 0,9 1

4) Dosedanje gospodarjenje in ocena potrebnosti gozdnogojitvenih ukrepov:

a) Dosedanje gospodarjenje:

- redno izvajano
- delno (neredno) izvajano
- ni izvajano

č) čas gojitv. ukrepanja:

- I. obdobje
- II. obdobje
- III. obdobje

c) Vrsta gojitv. ukrepov:

- mladje
- drogovnjak
- debeljak

5) Ocena lesnih donosov:

- lesna zaloga (m³/ha) :³⁰⁰.....
- tehnični les (%):⁴⁰.....
- prostorski les (%):⁶⁰.....

6) Poškodbe v gozdnem prostoru:

- poškodbe drevja
- poškodbe tal
- poškodbe gozdnega roba
- bolezni, insekti ipd.
- erozija

OPIS ŠT:¹².....

IV. PREDHODNI GOJITVENI IN PROSTORSKO UREDITVENI
UKREPI

- A - sanitarna sečnja
- B - prva nega
- C - dopolnilna nega
- D - nega in vzdrževanje posebnih funkcij gozdnega prostora - *gozdni rob,*
- E - biološka sanacija gozdnih površin *veterni pas*
- F - vzdrževanje travlišč na gozdnih enklavah in robovih gozda
- G - vzdrževanje opreme
- H - nujne ureditve poti in steza
- I - tehnična sanacija

OPIS ŠT:¹².....

V. POTENCIALNA RABA PROSTORA (OCENA):

- ① - sprehajanje
- ② - hoja
- 3 - gozdni tek
- 4 - igre v naravi
- 5 - poučni sprehodi
- 6 - kopanje, sončenje
- 7 - čolnarjenje
- 8 - ribolov
- 9 - vodno modelarstvo
- 10 - letalsko modelarstvo
- 11 - sankanje
- 12 - igre na snegu
- 13 - smučanje
- 14 - hoja in tek na smučeh
- 15 - drsanje in igre na ledu
- 16 - grajena igrišča
- 17 - rekreacijska ježa in drugi konjski športi
- 18 - strelstvo in lokostrelstvo
- 19 - taborništvo
- 20 - piknik prostori
- 21 - lov - popolna prepoved
- 22 - lov - sanitarni odstrel divjadi
- 23 - kolesarjenje
- 24 - urejena parkirišča

OPIS ŠT:12.....

- 25 - območja zašilnih bivališč
- 26 - "Robinzonska" igrišča (organizirana)
- 27 - območja in objekti naravne, kulturne in spomeniške dediščine
- 28 - potencialno nevarna območja
- 29 - območja ohranjanja prostorskih značilnosti
- 30 - postavitve zavetišč
- 31 - postavitve kurišč
- 32 - postavitve počivališč
- 33 - ureditev vcdnih virov
- 34 - postavitve objektov za varstvo gozdnih živali
- 35 - postavitve objektov za informiranje in orientacijo obiskovalcev
- 36 - zavarovana območja

Po potrebi dodajamo gornjim ocenam še oceno o ustreznosti posameznih območij za neko dejavnost glede na letne čase in sicer pomeni:

- I. - zima
- II. - pomlad
- III. - poletje
- IV. - jesen

Izbranim ocenam dodajamo številke v oklepaju.

OPIS ŠT: ¹².....

VI. CONIRANJE OPTIMALNE RABE PROSTORA

Predstavlja sintezo predhodnih ugotovitev in ocen ter predlog najustreznejše (optimalne) rabe prostora.
















- Ureditev razgledišč vzdolž grebena;
- Oblikovanje gozdnega roba

OPIS štey.: 13
 OBMOČJE (LOKACIJA) Zaraščajoči del pobočja - Veliki Rački dol

Datum: 24. XI. 82.
 Opisal: Zante, Luob

I. PRIKAZ STRUKTURE SEDANJE RABE PROSTORA

- Legenda h karti

	B.	št.b.
1 - Območja kamnolomov, peskokopov, gramoznic, glinokopov, črpališč rečnega proda ipd.		11
2 - Pomembnejši javni objekti v stiku z gozdnim prostorom zelenih površin		10
3 - Večji športni objekti v stiku z gozdnim prostorom zelenih površin		21
4 - Pozidava in zapiranje gozdnega roba z urbanizacijo		8
5 - Oskrbovana rekreacijska (gostinska) območja		7
6 - Odprti prostori v gozdu in ob gozdnem robu		1
7 - Pešpoti in steze		9
8 - Ceste in parkirišča		20
9 - Območja naravnih in kulturnih spomenikov in vrednot		2
10 - Vodna črpališča		5
11 - Območja vodnih izvirov		18
12 - Vodna obrežja		17
13 - Razgledišča		24
14 - Posamično drevje in skupine dreves (živice) v kmetijskem prostoru		3
15 - Območja brez znakov intenzivnejše rabe prostora (najbolj naravno ohranjena območja)		16
16 - gozd - zaraščeno kmetijsko zemljišče		

OPIS ŠT:¹³

II. OPIS NARAVNIH RAZMER

- opisano posebej!

1. Geološka podlaga

- apnenec
- dolomit, dolomitizirani apnenec
- silikati
- nanosi (aluviij, diluviij)

2. Talni tip:

- rendzina
- rjava pokarbonatna tla
- kisljava tla
- ogljena tla, gleji

3. Talna globina:

- plitva
- srednja
- globoka

4. Vlažnostne razmere rastišča:

- sušno
- sveže
- mokro
- zamočvirjeno

5. Površje zemljišča:

- gladko
- rahlo razglbano
- močno razglbano
- skalovito

6. Mikroklima:

- topla
- srednja
- hladna

7. Gozdna združba ali ekološka enota (asociacija, subasociacija, facies):

OPIS ŠT:¹³.....

III. OPIS SESTOJEV

1) Stanje, zasnova in starost sestoja:

a) Stanje

- enodobni
- raznodobni
- grmišče

b) Zasnova

- dobra
- srednja
- slaba

c) Ocena starostnih struktur:

- debeljak
- drogovnjak
- letvenjak
- mladje (gošča)

- grmišče različnih vrst

2) Drevesna sestava:

a) Iglavci 70% in več:

- smreka
- bor
- macesen

~~b) Listavci 70% in več:~~

- bukev
- hrast
- kostanj
- beli gaber
- vrba, topola, jelša
- leska

Mešan gozd: (delež drev. vrst vpisujemo v %):

d) Zmes drevja:

- posamična o
- skupinska *

Op.: Znake dodajamo ustreznim drevesnim vrstam

e) Vitalnost drevja:

- dobra +
- slaba -

OPIS ŠT:¹³.....

3) Sklep krošenj: (ocena od 0,1 - 1)

0,1 0,2 0,3 0,4 0,5 0,6 0,7 0,8 0,9 1

4) Dosedanje gospodarjenje in ocena potrebnosti gozdnogojitvenih ukrepov:

a) Dosedanje gospodarjenje:

- redno izvajano
- delno (neredno) izvajano
- ni izvajano

č) Čas gojitv. ukrepanja:

- I. obdobje
- II. obdobje
- III. obdobje

c) Vrsta gojitv. ukrepov:

- mladje
- drogovnjak
- debeljak

5) Ocena lesnih donosov:

- lesna zaloga (m³/ha) :¹⁰⁰.....
- tehnični les (%):⁵⁰.....
- prostorski les (%):⁵⁰.....

6) Poškodbe v gozdnem prostoru:

- poškodbe drevja
- poškodbe tal
- poškodbe gozdnega roba
- bolezni, insekti ipd.
- erozija

OPIS ŠT:¹³.....

IV. PREDHODNI GOJITVENI IN PROSTORSKO UREDITVENI
UKREPI

- Ⓐ - sanitarna sečnja
- B - prva nega
- Ⓒ - dopolnilna nega
- Ⓓ - nega in vzdrževanje posebnih funkcij gozdnega prostora - *gozdni rob na grebenu*
- E - biološka sanacija gozdnih površin
- F - vzdrževanje travnišč na gozdnih enklavah in robovih gozca
- G - vzdrževanje opreme
- H - nujne ureditve poti in steza
- I - tehnična sanacija

OPIS ŠT:¹³.....

V. POTENCIALNA RABA PROSTORA (OCENA):

- ① - sprehajanje
- ② - hoja
- 3 - gozdni tek
- 4 - igre v naravi
- ⑤ - poučni sprehodi
- 6 - kopanje, sončenje
- 7 - čolnarjenje
- 8 - ribolov
- 9 - vodno modelarstvo
- 10 - letalsko modelarstvo
- 11 - sankanje
- 12 - igre na snegu
- 13 - smučanje
- 14 - hoja in tek na smučeh
- 15 - drsanje in igre na ledu
- 16 - grajena igrišča
- 17 - rekreacijska ježa in drugi konjski športi
- 18 - strelstvo in lokostrelstvo
- 19 - taborništvo
- 20 - piknik prostori
- 21 - lov - popolna prepoved
- 22 - lov - sanitarni odstrel divjadi
- 23 - kolesarjenje
- 24 - urejena parkirišča

OPIS ŠT:¹³.....

- 25 - območja zasilnih bivališč
- 26 - "Robinzonska" igrišča (organizirana)
- 27 - območja in objekti naravne, kulturne in spomeniške dediščine
- 28 - potencialno nevarna območja
- 29 - območja ohranjanja prostorskih značilnosti
- 30 - postavitve zavetišč
- 31 - postavitve kurišč
- 32 - postavitve počivališč
- 33 - ureditev vodnih virov
- 34 - postavitve objektov za varstvo gozdnih živali
- 35 - postavitve objektov za informiranje in orientacijo obiskovalcev
- 36 - zavarovana območja

Po potrebi dodajamo gornjim ocenam še oceno o ustreznosti posameznih območij za neko dejavnost glede na letne čase in sicer pomeni:

- I - zima
- II - pomlad
- III - poletje
- IV - jesen

Izbranim ocenam dodajamo številke v oklepaju.

OPIS ŠT: ¹³.....

VI. CONIRANJE OPTIMALNE RABE PROSTORA

Predstavlja sintezo predhodnih ugotovitev in ocen ter predlog najustreznejše (optimalne) rabe prostora.

- Sprehajališče z razgledišči - sprehajalno območje po grebenu za Kalvarijo

OPIS štey.: 14
OBMOČJE (LOKACIJA) Kalvarija, grebenski del

- 1 -

Datum: 24. 11. 82
Opisal: Fonta, Lunde

I. PRIKAZ STRUKTURE SEDANJE RABE PROSTORA

- Legenda h karti

- | | š. b. |
|--|-------|
| 1 - Območja kamnolomov, peskokopov, gramoznic, glinokopov, črpališč rečnega proda ipd. | 11 |
| 2 - Pomembnejši javni objekti v stiku z gozdnim prostorom zelenih površin | 10 |
| 3 - Večji športni objekti v stiku z gozdnim prostorom zelenih površin | 21 |
| 4 - Pozidava in zapiranje gozdnega roba z urbanizacijo | 8 |
| 5 - Oskrbovana rekreacijska (gostinska) območja | 7 |
| 6 - Odprti prostori v gozdu in ob gozdnem robu | 1 |
| 7 - Pešpoti in steze | 9 |
| 8 - Ceste in parkirišča | 20 |
| 9 - Območja naravnih in kulturnih spomenikov in vrednot | 2 |
| 10 - Vodna črpališča | 5 |
| 11 - Območja vodnih izvirov | 18 |
| 12 - Vodna obrežja | 17 |
| 13 - Razgledišča | 24 |
| 14 - Posamično drevje in skupine dreves (živice) v kmetijskem prostoru | 3 |
| 15 - Območja brez znakov intenzivnejše rabe prostora (najbolj naravno ohranjena območja) | 16 |

16 - gozd

OPIS ŠT:¹⁴.....

II. OPIS NARAVNIH RAZMER

- opisano posebej!

1. Geološka podlaga

- apnenec
- dolomit, dolomitizirani apnenec
- silikati
- nanosi (alúvij, diluvij)

2. Talni tip:

- rendzina
- rjava pokarbonatna tla
- kislá rjava tla
- ogljena tla, gleji

3. Talna globina:

- plitva
- srednja
- globoka

4. Vlažnostne razmere rastišča:

- sušno
- sveže
- mokro
- zamočvirjeño

5. Površje zemljišča:

- gladko
- rahlo razgíbano
- močno razgíbano
- skalovito

6. Mikroklíma:

- topla
- srednja
- hladna

7. Gozdna združba ali ekološka enota (asociacija, subasociacija, facies):

OPIS ŠT: ...¹⁴.....

III. OPIS SESTOJEV

1) Stanje, zasnova in starost sestoja:

- | | | |
|---|--|---|
| a) Stanje | b) Zasnova | c) Ocena starostnih struktur: |
| - enodobni | - dobra | <input checked="" type="radio"/> debeljak |
| <input checked="" type="radio"/> raznodobni | <input checked="" type="radio"/> srednja | <input checked="" type="radio"/> drogovnjak |
| - grmišče | - slaba | - letvenjak |
| | | - mladje (gošča) |

2) Drevesna sestava:

a) Iglavci 70% in več:

- smreka
- bor
- macesen

b) Listavci 70% in več:

- bukev
- hrast
- kostanj
- beli gaber
- vrba, topola, jelša

Mešan gozd: (delež drev. vrst vpisujemo v %):

igl. (rbo) 40% : list (hr, ko, bga, bu, robin, češ.) * 60%

d) Zmes drevja:

- posamična o
- skupinska *

Op.: Znake dodajamo ustreznim drevesnim vrstam

e) Vitalnost drevja:

- dobra +
- slaba -

OPIS ŠT:¹⁴.....

3) Sklep krošenj: (ocena od 0,1 - 1)

0,1 0,2 0,3 0,4 0,5 0,6 0,7 0,8 0,9 1

4) Dosedanje gospodarjenje in ocena potrebnosti gozdnogojitvenih ukrepov:

a) Dosedanje gospodarjenje:

- redno izvajano
- delno (neredno) izvajano
- ni izvajano

č) čas gojitv. ukrepanja:

- I. obdobje
- II. obdobje
- III. obdobje

c) Vrsta gojitv. ukrepov:

- mladje
- drogovnjak
- debeljak

5) Ocena lesnih donosov:

- lesna zaloga (m³/ha) :¹⁰⁰.....
- tehnični les (%):³⁰.....
- prostorski les (%):⁷⁰.....

6) Poškodbe v gozdnem prostoru:

- poškodbe drevja
- poškodbe tal
- poškodbe gozdnega roba
- bolezni, insekti ipd. - *Kostanjev rak*
- erozija

OPIS ŠT: 14

IV. PREDHODNI GOJITVENI IN PROSTORSKO UREDITVENI
UKREPI

- Ⓐ - sanitarna sečnja
- B - prva nega
- C - dopolnilna nega
- Ⓓ - nega in vzdrževanje posebnih funkcij gozdnega prostora - *gozdni rob*
- E - biološka sanacija gozdnih površin
- F - vzdrževanje travnišč na gozdnih enklavah in robovih gozda
- G - vzdrževanje opreme
- H - nujne ureditve poti in steza
- I - tehnična sanacija

OPIS ŠT:¹⁴.....

V. POTENCIALNA RABA PROSTORA (OCENA):

- ① - sprehajanje
- ② - hoja
- 3 - gozdni tek
- 4 - igre v naravi
- ⑤ - poučni sprehodi
- 6 - kopanje, sončenje
- 7 - čolnarjenje
- 8 - ribolov
- 9 - vodno modelarstvo
- 10 - letalsko modelarstvo
- 11 - sankanje
- 12 - igre na snegu
- 13 - smučanje
- 14 - hoja in tek na smučeh
- 15 - drsanje in igre na ledu
- 16 - grajena igrišča
- 17 - rekreacijska ježa in drugi konjski športi
- 18 - strelstvo in lokostrelstvo
- 19 - taborništvo
- 20 - piknik prostori
- 21 - lov - popolna prepoved
- 22 - lov - sanitarni odstrel divjadi
- 23 - kolesarjenje
- 24 - urejena parkirišča

- 25 - območja zasilnih bivališč
- 26 - "Robinzonska" igrišča (organizirana)
- 27 - območja in objekti naravne, kulturne in spomeniške dediščine
- 28 - potencialno nevarna območja
- 29 - območja ohranjanja prostorskih značilnosti
- 30 - postavitve zavetišč
- 31 - postavitve kurišč
- 32 - postavitve počivališč
- 33 - ureditev vodnih virov
- 34 - postavitve objektov za varstvo gozdnih živali
- 35 - postavitve objektov za informiranje in orientacijo obiskovalcev
- 36 - zavarovana območja

Po potrebi dodajamo gornjim ocenam še oceno o ustreznosti posameznih območij za neko dejavnost glede na letne čase in sicer pomeni:

- I. - zima
- II. - pomlad
- III. - poletje
- IV. - jesen

Izbranim ocenam dodajamo številke v oklepaju.

OPIS ŠT: ...14.....

VI. CONIRANJE OPTIMALNE RABE PROSTORA

Predstavlja sintezo predhodnih ugotovitev in ocen ter predlog najustreznejše (optimalne) rabe prostora.

- Robna varovalna cona;
- Dominanta ob cerkvi - ohraritev sestoji z rdecim borom;
- Ugotoviti identiteto konglomeratne stene pod cerkvijo - geološka posebnost!
- Izpopolnitev zarasčajočih površin z iglavci;
- Pešpot ob robu urediti!
- Odstranitev ograj in žičnih mrež!
















OPIS štey.: ¹⁵.....
OBMOČJE (LOKACIJA) *Kalvarija - Spobočje hriba pod cerkvijo*.....

- 1 -

Datum: *24. XI. 82*.....
Opisal: *Fanta Lurde*.....

I. PRIKAZ STRUKTURE SEDANJE RABE PROSTORA

- Legenda h karti

	B.	š.l.b.
1 - Območja kamnolomov, peskokopov, gramoznic, glinokopov, črpališč rečnega proda ipd.		11
2 - Pomembnejši javni objekti v stiku z gozdnim prostorom zelenih površin		10
3 - Večji športni objekti v stiku z gozdnim prostorom zelenih površin		21
4 - Pozidava in zapiranje gozdnega roba z urbanizacijo		8
5 - Oskrbovana rekreacijska (gostinska) območja		7
6 - Odprti prostori v gozdu in ob gozdnem robu		1
⑦ - Pešpoti in steze		9
8 - Ceste in parkirišča		20
9 - Območja naravnih in kulturnih spomenikov in vrednot		2
10 - Vodna črpališča		5
11 - Območja vodnih izvirov		18
12 - Vodna obrežja		17
⑬ - Razgledišča		24
14 - Posamično drevje in skupne dreves (živice) v kmetijskem prostoru		3
15 - Območja brez znakov intenzivnejše rabe prostora (najbolj naravno ohranjena območja)		16
⑯ - gozd		

OPIS ŠT:¹⁵

II. OPIS NARAVNIH RAZMER

- opisano posebej!

1. Geološka podlaga

- apnenec
- dolomit, dolomitizirani apnenec
- silikati
- nanosi (aluviij, diluviij)

2. Talni tip:

- rendzina
- rjava pokarbonatna tla
- kisljaka tla
- ogljena tla, gleji

3. Talna globina:

- plitva
- srednja
- globoka

4. Vlažnostne razmere rastišča:

- sušno
- sveže
- mokro
- zamočvirjeno

5. Površje zemljišča:

- gladko
- rahlo razgibano
- močno razgibano
- skalovito

6. Mikroklima:

- topla
- srednja
- hladna

7. Gozdna združba ali ekološka enota (asociacija, subasociacija, facies):

OPIS ŠT:¹⁵

III. OPIS SESTOJEV

1) Stanje, zasnova in starost sestaja:

a) Stanje

- enodobni
- raznodobni
- grmišče

b) Zasnova

- dobra
- srednja
- slaba

c) Ocena starostnih struktur:

- debeljak
- drogovnjak
- letvenjak
- mladije (gošča)

2) Drevesna sestava:

Iglavci ~~70% in več:~~

- smreka *posamič*
- bor
- macesen

Listavci 70% in več:

- bukev
- hrast
- kostanj
- beli gaber
- vrba, topola,
- jelša
- česnja*

Mešan gozd: (delež drev. vrst vpisujemo v %):

d) Zmes drevja:

- posamična o
- skupinska *

Op.: Znake dodajamo ustreznim drevesnim vrstam

e) Vitalnost drevja:

- dobra +
- slaba -

OPIS ŠT:¹⁵.....

3) Sklep krošenj: (ocena od 0,1 - 1)

0,1 0,2 0,3 0,4 0,5 0,6 0,7 0,8 (0,9) 1

4) Dosedanje gospodarjenje in ocena potrebnosti gozdnogojitvenih ukrepov:

a) Dosedanje gospodarjenje:

- redno izvajano
- delno (neredno) izvajano
- ni izvajano

č) Čas gojiv. ukrepanja:

- I. obdobje
- II. obdobje
- III. obdobje

c) Vrsta gojiv. ukrepov:

- mladje
- drogovnjak
- debeljak

5) Ocena lesnih donosov:

- lesna zaloga (m³/ha) :²⁵⁰.....
- tehnični les (%):⁶⁰.....
- prostorski les (%):⁴⁰.....

6) Poškodbe v gozdnem prostoru:

- poškodbe drevja
- poškodbe tal
- poškodbe gozdnega roba
- bolezni, insekti ipd. - *kostanjev rak*
- erozija

OPIS ŠT:¹⁵.....

IV. PREDHODNI GOJITVENI IN PROSTORSKO UREDITVENI
UKREPI

- A - sanitarna sečnja
- B - prva nega
- C - dopolnilna nega
- D - nega in vzdrževanje posebnih funkcij gozdnega prostora
- E - biološka sanacija gozdnih površin
- F - vzdrževanje travnišč na gozdnih enklavah in robovih gozda
- G - vzdrževanje opreme
- H - nujne ureditve poti in steza
- I - tehnična sanacija

OPIS ŠT:¹⁵.....

V. POTENCIALNA RABA PROSTORA (OCENA):

- ① - sprehajanje
- ② - hoja
- 3 - gozdni tek
- 4 - igre v naravi
- 5 - poučni sprehodi
- 6 - kopanje, sončenje
- 7 - čolnarjenje
- 8 - ribolov
- 9 - vodno modelarstvo
- 10 - letalsko modelarstvo
- 11 - sankanje
- 12 - igre na snegu
- 13 - smučanje
- 14 - hoja in tek na smučeh
- 15 - drsanje in igre na ledu
- 16 - grajena igrišča
- 17 - rekreacijska ježa in drugi konjski športi
- 18 - strelstvo in lokostrelstvo
- 19 - taborništvo
- 20 - piknik prostori
- 21 - lov - popolna prepoved
- 22 - lov - sanitarni odstrel divjadi
- 23 - kolesarjenje
- 24 - urejena parkirišča

OPIS ŠT:¹⁵.....

- 25 - območja zasilnih bivališč
- 26 - "Robinzonska" igrišča (organizirana)
- 27 - območja in objekti naravne, kulturne in spomeniške dediščine
- 28 - potencialno nevarna območja
- 29 - območja ohranjanja prostorskih značilnosti
- 30 - postavitve zavetišč
- 31 - postavitve kurišč
- 32 - postavitve počivališč
- 33 - ureditev vodnih virov
- 34 - postavitve objektov za varstvo gozdnih živali
- 35 - postavitve objektov za informiranje in orientacijo obiskovalcev
- 36 - zavarovana območja

Po potrebi dodajamo gornjim ocenam še oceno o ustreznosti posameznih območij za neko dejavnost glede na letne čase in sicer pomeni:

- I. - zima
- II. - pomlad
- III. - poletje
- IV. - jesen

Izbranim ocenam dodajamo številke v oklepaju.

OPIS ŠT:¹⁵.....

VI. CONIRANJE OPTIMALNE RABE PROSTORA

Predstavlja sintezo predhodnih ugotovitev in ocen ter predlog najustreznejše (optimalne) rabe prostora.

- Okolje cerkve kot kulturnega spomenika;
- Presvetlitev okolice cerkve in skranitev debelih dreves;
- Izvedba pogledov z ravnice pri tisi proti cerkvi;
- Ravnico pri tisi prerediti in izsekati slabo dreveje (letvenjak); eventualna zatravitev površine in ureditev počivališča.

OPIS štey.: 16

OBMOČJE (LOKACIJA) Kalvarija, Sin. V pobočje hriba
ter vzhodje

Datum: 24. XI. 82

Opisal: Zonta, Suwle

I. PRIKAZ STRUKTURE SEDANJE RABE PROSTORA

- Legenda h karti

- | | š. b. |
|--|-------|
| 1 - Območja kamnolomov, peskokopov, gramoznic, glinokopov, črpališč rečnega proda ipd. | 11 |
| 2 - Pomembnejši javni objekti v stiku z gozdnim prostorom zelenih površin | 10 |
| 3 - Večji športni objekti v stiku z gozdnim prostorom zelenih površin | 21 |
| ④ 4 - Pozidava in zapiranje gozdnega roba z urbanizacijo | 8 |
| 5 - Oskrbovana rekreacijska (gostinska) območja | 7 |
| 6 - Odprti prostori v gozdu in ob gozdnem robu | 1 |
| ⑦ 7 - Pešpoti in steze | 9 |
| 8 - Ceste in parkirišča | 20 |
| 9 - Območja naravnih in kulturnih spomenikov in vrednot | 2 |
| 10 - Vodna črpališča | 5 |
| 11 - Območja vodnih izvirov | 18 |
| 12 - Vodna obrežja | 17 |
| 13 - Razgledišča | 24 |
| 14 - Posamično drevje in skupine dreves (živice) v kmetijskem prostoru | 3 |
| 15 - Območja brez znakov intenzivnejše rabe prostora (najbolj naravno ohranjena območja) | 16 |

⑩ 16 - gozd

OPIS ŠT:¹⁶.....

II. OPIS NARAVNIH RAZMER

- opisano posebej!

1. Geološka podlaga

- apnenec
- dolomit, dolomitizirani apnenec
- silikati
- nanosi (aluvijski, diluvij)

2. Talni tip:

- rendzina
- rjava pokarbonatna tla
- kisljaka tla
- ogljena tla, gleji

3. Talna globina:

- plitva
- srednja
- globoka

4. Vlažnostne razmere rastišča:

- sušno
- sveže
- mokro
- zamočvirjeno

5. Površje zemljišča:

- gladko
- rahlo razgibano
- močno razgibano
- skalovito

6. Mikroklima:

- topla
- srednja
- hladna

7. Gozdna združba ali ekološka enota (asociacija, subsociacija, facies):

OPIS ŠT: ¹⁶.....

III. OPIS SESTOJEV

1) Stanje, zasnova in starost sestaja:

a) Stanje

- enodobni
- raznodobni
- grmišče

b) Zasnova

- dobra
- srednja
- slaba

c) Ocena starostnih struktur:

- debeljak
- drogovnjak
- letvenjak
- mladje (gošča)

2) Drevesna sestava:

a) Iglavci ~~70%~~ in več:

- ✓ - smreka
 - ✓ - bor
 - ✓ - macesen
 - ✓ - tisa
- } 10%

b) Listavci 70% in več:

- bukev
- ✓ hrast
- ✓ kostanj
- ✓ beli gaber
- vrba, topola,
- jelša
- ✓ javor

Mešan gozd: (delež drev. vrst vpisujemo v %):

d) Zmes drevja:

- posamična o
- skupinska *

Op.: Znake dodajamo ustreznim drevesnim vrstam

e) Vitalnost drevja:

- dobra +
- slaba -

OPIS ŠT:¹⁶.....

3) Sklep krošenj: (ocena od 0,1 - 1)

0,1 0,2 0,3 0,4 0,5 0,6 0,7 0,8 0,9 1

4) Dosedanje gospodarjenje in ocena potrebnosti gozdnogojitvenih ukrepov:

a) Dosedanje gospodarjenje:

- redno izvajano
- delno (neredno) izvajano
- ni izvajano

č) čas gojitv. ukrepanja:

- I. obdobje
- II. obdobje
- III. obdobje

c) Vrsta gojitv. ukrepov:

- mladje
- drogovnjak
- debeljak

5) Ocena lesnih donosov:

- lesna zaloga (m³/ha) :⁴⁰⁰.....
- tehnični les (%):⁶⁰.....
- prostorski les (%):⁴⁰.....

6) Poškodbe v gozdnem prostoru:

- poškodbe drevja
- poškodbe tal
- poškodbe gozdnega roba
- bolezni, insekti, ipd. - *Ustanjev rak*
- erozija

OPIS ŠT:16.....

IV. PREDHODNI GOJITVENI IN PROSTORSKO UREDITVENI
UKREPI

- (A) - sanitarna sečnja
- B - prva nega
- C - dopolnilna nega
- D - nega in vzdrževanje posebnih funkcij gozdnega prostora
- E - biološka sanacija gozdnih površin
- F - vzdrževanje travnišč na gozdnih enklavah in robovih gozda
- G - vzdrževanje opreme
- H - nujne ureditve poti in steza
- I - tehnična sanacija

OPIS ŠT:¹⁶.....

V. POTENCIALNA RABA PROSTORA (OCENA):

- ① - sprehajanje
- ② - hoja
- 3 - gozdni tek
- 4 - igre v naravi
- ⑤ - poučni sprehodi
- 6 - kopanje, sončenje
- 7 - čolnarjenje
- 8 - ribolov
- 9 - vodno modelarstvo
- 10 - letalsko modelarstvo
- 11 - sankanje
- 12 - igre na snegu
- 13 - smučanje
- 14 - hoja in tek na smučeh
- 15 - drsanje in igre na ledu
- 16 - grajena igrišča
- 17 - rekreacijska ježa in drugi konjski športi
- 18 - strelstvo in lokostrelstvo
- 19 - taborništvo
- 20 - piknik prostori
- 21 - lov - popolna prepoved
- 22 - lov - sanitarni odstrel divjadi
- 23 - kolesarjenje
- 24 - urejena parkirišča

OPIS ŠT:¹⁶.....

- 25 - območja zasilnih bivališč
- 26 - "Robinzonska" igrišča (organizirana)
- 27 - območja in objekti naravne, kulturne in spomeniške dediščine
- 28 - potencialno nevarna območja
- 29 - območja ohranjanja prostorskih značilnosti
- 30 - postavitve zavetišč
- 31 - postavitve kurišč
- 32 - postavitve počivališč
- 33 - ureditev vodnih virov
- 34 - postavitve objektov za varstvo gozdnih živali
- 35 - postavitve objektov za informiranje in orientacijo obiskovalcev
- 36 - zavarovana območja

Po potrebi dodajamo gornjim ocenam še oceno o ustreznosti posameznih območij za neko dejavnost glede na letne čase in sicer pomeni:

- I. - zima
- II. - pomlad
- III. - poletje
- IV. - jesen

Izbranim ocenam dodajamo številke v oklepaju.

OPIS ŠT: ...16....

VI. CONIRANJE OPTIMALNE RABE PROSTORA

Predstavlja sintezo predhodnih ugotovitev in ocen ter predlog najustreznejše (optimalne) rabe prostora.

- Širše okolje cerkve;
- Ohranitev dominantnih dreves;
- Sanacija sestoja v območju nad jarkom (podsadnja - pomlajevanje); sadnja drevja ob cesti nad jarkom;
- Odstranitev najdebelejših dreves na veliki strmini, posek nagnjenik in zelo poškodovanih (z minimiranjem) dreves.

OPIS štey.: 17

OBMOČJE (LOKACIJA) Kalvarija, V od cerkve - sv. rekov
gozd

Datum: 24. XI. 82
Opisal: Zonta, Kurik

I. PRIKAZ STRUKTURE SEDANJE RABE PROSTORA

- Legenda h karti

- | | B. | š.l.b. |
|--|--------------------------|--------|
| 1 - Območja kamnolomov, peskokopov, gramoznic, glinokopov, črpališč rečnega proda ipd. | <input type="checkbox"/> | 11 |
| 2 - Pomembnejši javni objekti v stiku z gozdnim prostorom zelenih površin | <input type="checkbox"/> | 10 |
| 3 - Večji športni objekti v stiku z gozdnim prostorom zelenih površin | <input type="checkbox"/> | 21 |
| 4 - Pozidava in zapirarje gozdnega roba z urbanizacijo | <input type="checkbox"/> | 8 |
| 5 - Oskrbovana rekreacijska (gostinska) območja | <input type="checkbox"/> | 7 |
| 6 - Odprti prostori v gozdu in ob gozdnem robu | <input type="checkbox"/> | 1 |
| ⑦ - Pešpoti in steze | <input type="checkbox"/> | 9 |
| 8 - Ceste in parkirišča | <input type="checkbox"/> | 20 |
| 9 - Območja naravnih in kulturnih spomenikov in vrednot | <input type="checkbox"/> | 2 |
| 10 - Vodna črpališča | <input type="checkbox"/> | 5 |
| 11 - Območja vodnih izvirov | <input type="checkbox"/> | 18 |
| 12 - Vodna obrežja | <input type="checkbox"/> | 17 |
| ⑬ - Razgledišča | <input type="checkbox"/> | 24 |
| 14 - Posamično drevje in skupine dreves (živice) v kmetijskem prostoru | <input type="checkbox"/> | 3 |
| 15 - Območja brez znakov intenzivnejše rabe prostora (najbolj naravno ohranjena območja) | <input type="checkbox"/> | 16 |
| ⑯ - gozd | | |

OPIS ŠT:¹⁷.....

II. OPIS NARAVNIH RAZMER

- opisano posebej!

1. Geološka podlaga

- apnenec
- dolomit, dolomitizirani apnenec
- silikati
- nanosi (aluvij, diluvij)

2. Talni tip:

- rendzina
- rjava pokarbonatna tla
- kisljaka tla
- ogljena tla, gleji

3. Talna globina:

- plitva
- srednja
- globoka

4. Vlažnostne razmere rastišča:

- sušno
- sveže
- mokro
- zamočvirjeno

5. Površje zemljišča:

- gladko
- rahlo razgibano
- močno razgibano
- skalovito

6. Mikroklima:

- topla
- srednja
- hladna

7. Gozdna združba ali ekološka enota (asociacija, subsociacija, facies):

OPIS ŠT:¹⁷.....

III. OPIS SESTOJEV

1) Stanje, zasnova in starost sestoja:

a) Stanje

- enodobni
- raznodobni
- grmišče

b) Zasnova

- dobra
- srednja
- slaba

c) Ocena starostnih struktur:

- debeljak
- drogovnjak
- letvenjak
- mladje (gošča)

2) Drevesna sestava:

a) Iglavci 70% in več:

- smreka
- ✓ bor
- macesen

b) Listavci ~~70%~~ in več:

- | | | | |
|-----|---|-----------|-----------------|
| 10% | { | ✓ bukev | - beli gaber |
| | | - hrast | - vrba, topola, |
| | | ✓ kostanj | jelša |
| | | ✓ javor | |

Mešan gozd: (delež drev. vrst vpisujemo v %):

d) Zmes drevja:

- posamična o
- skupinska *

Op.: Znake dodajamo ustreznim drevesnim vrstam

e) Vitalnost drevja:

- dobra +
- slaba -

OPIS ŠT:¹⁷.....

3) Sklep krošenj: (ocena od 0,1 - 1)

0,1 0,2 0,3 0,4 0,5 0,6 0,7 0,8 0,9 1

4) Dosedanje gospodarjenje in ocena potrebnosti gozdnogojitvenih ukrepov:

a) Dosedanje gospodarjenje:

- redno izvajano
- delno (neredno) izvajano
- ni izvajano

č) Čas gojitv. ukrepanja:

- I. obdobje
- II. obdobje
- III. obdobje

c) Vrsta gojitv. ukrepov:

- mladje
- drogovnjak
- debeljak

5) Ocena lesnih donosov:

- lesna zaloga (m³/ha) :⁴⁵⁰.....
- tehnični les (%):⁸⁰.....
- prostorski les (%):²⁰.....

6) Poškodbe v gozdnem prostoru:

- poškodbe drevja
- poškodbe tal
- poškodbe gozdnega roba
- bolezni, insekti, ipd. - *Kostanjev rak*
- erozija

OPIS ŠT:¹⁷.....

IV. PREDHODNI GOJITVENI IN PROSTORSKO UREDITVENI
UKREPI

- A - sanitarna sečnja
- B - prva nega
- C - dopolnilna nega
- D - nega in vzdrževanje posebnih funkcij gozdnega prostora
- E - biološka sanacija gozdnih površin
- F - vzdrževanje travnišč na gozdnih enklavah in robovih gozda
- G - vzdrževanje opreme
- H - nujne ureditve poti in steza
- I - tehnična sanacija

- redčenje smrekovega debeljaka zaradi
boljše stojnosti sestoj

OPIS ŠT:¹⁷.....

V. POTENCIALNA RABA PROSTORA (OCENA):

- ① - sprehajanje
- ② - hoja
- 3 - gozdni tek
- 4 - igre v naravi
- ⑤ - poučni sprehodi
- 6 - kopanje, sončenje
- 7 - čolnarjenje
- 8 - ribolov
- 9 - vodno modelarstvo
- 10 - letalsko modelarstvo
- 11 - sankanje
- 12 - igre na snegu
- 13 - smučanje
- 14 - hoja in tek na smučeh
- 15 - drsanje in igre na ledu
- 16 - grajena igrišča
- 17 - rekreacijska ježa in drugi konjski športi
- 18 - strelstvo in lokostrelstvo
- 19 - taborništvo
- 20 - piknik prostori
- 21 - lov - popolna prepoved
- 22 - lov - sanitarni odstrel divjadi
- 23 - kolesarjenje
- 24 - urejena parkirišča

OPIS ŠT:¹⁷.....

- 25 - območja zasilnih bivališč
- 26 - "Robinzonska" igrišča (organizirana)
- 27 - območja in objekti naravne, kulturne in spomeniške dediščine
- 28 - potencialno nevarna območja
- 29 - območja hranjenja prostorskih značilnosti
- 30 - postavitve zavetišč
- 31 - postavitve kurišč
- 32 - postavitve počivališč
- 33 - ureditev vodnih virov
- 34 - postavitve objektov za varstvo gozdnih živali
- 35 - postavitve objektov za informiranje in orientacijo obiskovalcev
- 36 - zavarovana območja

Po potrebi dodajamo gornjim ocenam še oceno o ustreznosti posameznih območij za neko dejavnost glede na letne čase in sicer pomeni:

- I. - zima
- II. - pomlad
- III. - poletje
- IV. - jesen

Izbranim ocenam dodajamo številke v oklepaju.

OPIS ŠT: ...17.....

VI. CONIRANJE OPTIMALNE RABE PROSTORA

Predstavlja sintezo predhodnih ugotovitev in ocen ter predlog najustreznejše (optimalne) rabe prostora.

- Dominanta sestaja ob cerkvi;
- Gozdni rob ob razgledišču ter ob romanski poti s kapelami (ki so pretežno v razpadajočem stanju).

OPIS štey.: 18
















- 1 -

OBMOČJE (LOKACIJA) Pod Kalvarijo - levi breg potoka
nad cesto

Datum: 24. XI. 82
Opisal: Zonta Fuvole

I. PRIKAZ STRUKTURE SEDANJE RABE PROSTORA

- Legenda h karti

	B.	š.l.b.
1 - Območja kamnolomov, peskokopov, gramoznic, glinokopov, črpališč rečnega proda ipd.		11
2 - Pomembnejši javni objekti v stiku z gozdnim prostorom zelenih površin		10
3 - Večji športni objekti v stiku z gozdnim prostorom zelenih površin		21
4 - Pozidava in zapiranje gozdnega roba z urbanizacijo		6
5 - Oskrbovana rekreacijska (gostinska) območja		7
6 - Odprti prostori v gozdu in ob gozdnem robu		1
7 - Pešpoti in steze		9
8 - Ceste in parkirišča		20
9 - Območja naravnih in kulturnih spomenikov in vrednot		2
10 - Vodna črpališča		5
11 - Območja vodnih izvirov		18
12 - Vodna obrežja		17
13 - Razgledišča		24
14 - Posamično drevje, in skupne dreves (živice) v kmetijskem prostoru		3
15 - Območja brez znakov intenzivnejše rabe prostora (najbolj naravno ohranjena območja)		16
16 - gozd		

OPIS ŠT:¹⁸.....

II. OPIS NARAVNIH RAZMER

- opisano posebej!

1. Geološka podlaga

- apnenec
- dolomit, dolomitizirani apnenec
- silikati
- nanosi (aluvijski, diluvij)

2. Talni tip:

- rendzina
- rjava pokarbonatna tla
- kisljaka tla
- ogljena tla, gleji

3. Talna globina:

- plitva
- srednja
- globoka

4. Vlažnostne razmere rastišča:

- sušno
- sveže
- mokro
- zamočvirjeno

5. Površje zemljišča:

- gladko
- rahlo razgibano
- močno razgibano
- skalovito

6. Mikroklima:

- topla
- srednja
- hladna

7. Gozdna združba ali ekološka enota (asociacija, subasociacija, facies):

OPIS ŠT:¹⁸.....

III. OPIS SESTOJEV

1) Stanje, zasnova in starost sestoja:

a) Stanje

- enodobni
- raznodobni
- grmišče

b) Zasnova

- dobra
- srednja
- slaba

c) Ocena starostnih struktur:

- debeljak
- drogovnjak
- letvenjak
- mladje (gošča)

2) Drevesna sestava:

Iglavci 70% in več:

- smreka
- bor
- macesen

Listavci 70% in več:

- bukev
- hrast
- kostanj
- beli gaber
- vrba, topola,
- jelša

Mešan gozd: (delež drev. vrst vpisujemo v %):

- javor
- jesen
- robinja

d) Zmes drevja:

- posamična o
- skupinska *

Op.: Znake dodajamo ustreznim drevesnim vrstam

e) Vitalnost drevja:

- dobra +
- slaba -

OPIS ŠT: ...¹⁸.....

3) Sklep krošenj: (ocena od 0,1 - 1)

0,1 0,2 0,3 0,4 0,5 0,6 0,7 0,8 0,9 1

4) Dosedanje gospodarjenje in ocena potrebnosti gozdnogojitvenih ukrepov:

a) Dosedanje gospodarjenje:

- redno izvajano
- delno (neredno) izvajano
- ni izvajano

č) Čas gojitv. ukrepanja:

- I. obdobje
- II. obdobje
- III. obdobje

c) Vrsta gojitv. ukrepov:

- mladje
- drogovnjak
- debeljak

5) Ocena lesnih donosov:

- lesna zaloga (m³/ha) :²⁵⁰.....
- tehnični les (%):³⁰.....
- prostorski les (%):⁷⁰.....

6) Poškodbe v gozdnem prostoru:

- poškodbe drevja - sušenje, upognjeno od snega
- poškodbe tal - polzenje ob jarku
- poškodbe gozdnega roba
- bolezni, insekti, ipd.
- erozija

OPIS ŠT:¹⁸.....

IV. PREDHODNI GOJITVENI IN PROSTORSKO UREDITVENI
UKREPI

- (A) - sanitarna sečnja
- B - prva nega
- C - dopolnilna nega
- (D) - nega in vzdrževanje posebnih funkcij gozdnega prostora - *gozdni rob nad cesto*
- E - biološka sanacija gozdnih površin
- F - vzdrževanje travišč na gozdnih enklavah in robovih gozda
- G - vzdrževanje opreme
- H - nujne ureditve poti in steza
- I - tehnična sanacija

- *obstaja nevarnost rušenja drevoja na cesto*

OPIS ŠT:¹⁸

V. POTENCIALNA RABA PROSTORA (OCENA):

- ① - sprehajanje
- ② - hoja
- 3 - gozdni tek
- 4 - igre v naravi
- ⑤ - poučni sprehodi
- 6 - kopanje, sončenje
- 7 - čolnarjenje
- 8 - ribolov
- 9 - vodno modelarstvo
- 10 - letalsko modelarstvo
- 11 - sankanje
- 12 - igre na snegu
- 13 - smučanje
- 14 - hoja in tek na smučeh
- 15 - drsanje in igre na ledu
- 16 - grajena igrišča
- 17 - rekreacijska ježa in drugi konjski športi
- 18 - strelstvo in lokostrelstvo
- 19 - taborništvo
- 20 - piknik prostori
- 21 - lov - popolna prepoved
- 22 - lov - sanitarni odstrel divjadi
- 23 - kolesarjenje
- 24 - urejena parkirišča

OPIS ŠT:¹⁸.....

- 25 - območja zasilnih bivališč
- 26 - "Robinzonska" igrišča (organizirana)
- 27 - območja in objekti naravne, kulturne in spomeniške dediščine
- 28 - potencialno nevarna območja
- 29 - območja ohranjanja prostorskih značilnosti
- 30 - postavitve zavetišč
- 31 - postavitve kurišč
- 32 - postavitve počivališč
- 33 - ureditev vodnih virov
- 34 - postavitve objektov za varstvo gozdnih živali
- 35 - postavitve objektov za informiranje in orientacijo obiskovalcev
- 36 - zavarovana območja

Po potrebi dodajamo gornjim ocenam še oceno o ustreznosti posameznih območij za neko dejavnost glede na letne čase in sicer pomeni:

- I. - zima
- II. - pomlad
- III. - poletje
- IV. - jesen

Izbranim ocenam dodajamo številke v oklepaju.

OPIS ŠT: ¹⁸.....

VI. CONIRANJE OPTIMALNE RABE PROSTORA

Predstavlja sintezo predhodnih ugotovitev in ocen ter predlog najustreznejše (optimalne) rabe prostora.

- Varovalni gozd nad ^{potokom} ~~potokom~~ in cesto;
- Gozdni rob na stiku z vinogradi.
















OPIS štey.: 19
OBMOČJE (LOKACIJA) Območje nad 1. ribnikom pod
mestnim vrhom

- 1 -

Datum: 29. XII. 82
Opisal: Janka Fuwle

I. PRIKAZ STRUKTURE SEDANJE RABE PROSTORA

- Legenda h karti

	B.	št.b.
1 - Območja kamnolomov, peskokopov, gramoznic, glinokopov, črpališč rečnega proda ipd.		11
2 - Pomembnejši javni objekti v stiku z gozdnim prostorom zelenih površin		10
3 - Večji športni objekti v stiku z gozdnim prostorom zelenih površin		21
4 - Pozidava in zapiranje gozdnega roba z urbanizacijo		8
5 - Oskrbovana rekreacijska (gostinska) območja		7
6 - Odprti prostori v gozdu in ob gozdnem robu - stik z mestnim parkom		1
7 - Pešpoti in steze		9
8 - Ceste in parkirišča		20
9 - Območja naravnih in kulturnih spomenikov in vrednot		2
10 - Vodna črpališča		5
11 - Območja vodnih izvirov		18
12 - Vodna obrežja		17
13 - Razgledišča		24
14 - Posamično drevje in skupine dreves (živice) v kmetijskem prostoru		3
15 - Območja brez znakov intenzivnejše rabe prostora (najbolj naravno ohranjena območja)		16
16 - gozd		

OPIS ŠT: ...¹⁹.....

II. OPIS NARAVNIH RAZMER

Opisano posebej!

1. Geološka podlaga

- apnenec
- dolomit, dolomitizirani apnenec
- silikati
- nanosi (aluvijski, diluvijski)

2. Talni tip:

- rendzina
- rjava pokarbonatna tla
- kisljaka tla
- ogljena tla, gleji

3. Talna globina:

- plitva
- srednja
- globoka

4. Vlažnostne razmere rastišča:

- sušno
- sveže
- mokro
- zamočvirjeno

5. Površje zemljišča:

- gladko
- rahlo razgibano
- močno razgibano
- skalovito

6. Mikroklima:

- topla
- srednja
- hladna

7. Gozdna združba ali ekološka enota (asociacija, subasociacija, facies):

OPIS ŠT: ¹⁹.....

III. OPIS SESTOJEV

1) Stanje, zasnova in starost sestoja:

a) Stanje

- enodobni
- raznodobni
- grmišče

b) Zasnova

- dobra
- srednja
- slaba

c) Ocena starostnih struktur:

- debeljak
- drogovnjak
- letvenjak
- mladje (gošča)

2) Drevesna sestava:

a) Iglavci 70% in več:

- smreka
- bor
- macesen

b) Listavci 70% in več:

- bukev
- beli gaber
- hrast
- vrba, topola,
- kostanj
- jelša

✓ - lipa

Mešan gozd: (delež drev. vrst vpisujemo v %):

d) Zmes drevja:

- posamična o
- skupinska *

Op.: Znake dodajamo ustreznim drevesnim vrstam

e) Vitalnost drevja:

- dobra +
- slaba -

OPIS ŠT:¹⁹.....

3) Sklep krošenj: (ocena od 0,1 - 1)

0,1 0,2 0,3 0,4 0,5 0,6 0,7 0,8 0,9 1

4) Dosedanje gospodarjenje in ocena potrebnosti gozdnogojitvenih ukrepov:

a) Dosedanje gospodarjenje:

- redno izvajano
- delno (neredno) izvajano
- ni izvajano

č) Čas gojitv. ukrepanja:

- I. obdobje
- II. obdobje
- III. obdobje

c) Vrsta gojitv. ukrepov:

- mladje
- drogovnjak
- debeljak letvenjak

5) Ocena lesnih donosov:

- lesna zaloga (m³/ha) :²⁰⁰.....
- tehnični les (%):⁵⁰.....
- prostorski les (%):⁵⁰.....

6) Poškodbe v gozdnem prostoru:

- poškodbe drevja
- poškodbe tal
- poškodbe gozdnega roba
- bolezni, insekti, ipd.

erozija - gozdni rob nad potjo

OPIS ŠT:¹⁹.....

IV. PREDHODNI GOJITVENI IN PROSTORSKO UREDITVENI
UKREPI

- A - sanitarna sečnja
- B - prva nega
- Ⓒ - dopolnilna nega
- Ⓓ - nega in vzdrževanje posebnih funkcij gozdnega prostora
- E - biološka sanacija gozdnih površin
- F - vzdrževanje travnišč na gozdnih enklavah in robovih gozda
- G - vzdrževanje opreme
- H - nujne ureditve poti in steza
- Ⓘ - tehnična sanacija - *brezine nad potmi*

OPIS ŠT:¹⁹.....

V. POTENCIALNA RABA PROSTORA (OCENA):

- ① - sprehajanje
- ② - hoja
- 3 - gozdni tek
- 4 - igre v naravi
- 5 - poučni sprehodi
- 6 - kopanje, sončenje
- 7 - čolnarjenje
- 8 - ribolov
- 9 - vodno modelarstvo
- 10 - letalsko modelarstvo
- 11 - sankanje
- 12 - igre na snegu
- 13 - smučanje
- 14 - hoja in tek na smučeh
- 15 - drsanje in igre na ledu
- 16 - grajena igrišča
- 17 - rekreacijska ježa in drugi konjski športi
- 18 - strelstvo in lokostrelstvo
- 19 - taborništvo
- 20 - piknik prostori
- 21 - lov - popolna prepoved
- 22 - lov - sanitarni odstrel divjadi
- 23 - kolesarjenje
- 24 - urejena parkirišča

OPIS ŠT:¹⁹.....

- 25 - območja zasilnih bivališč
- 26 - "Robinzonska" igrišča (organizirana)
- 27 - območja in objekti naravne, kulturne in spomeniške dediščine
- 28 - potencialno nevarna območja
- 29 - območja ohranjanja prostorskih značilnosti
- 30 - postavitve zavetišč
- 31 - postavitve kurišč
- 32 - postavitve počivališč
- 33 - ureditev vodnih virov
- 34 - postavitve objektov za varstvo gozdnih živali
- 35 - postavitve objektov za informiranje in orientacijo obiskovalcev
- 36 - zavarovana območja

Po potrebi dodajamo gornjim ocenam še oceno o ustreznosti posameznih območij za neko dejavnost glede na letne čase in sicer pomeni:

- I. - zima
- II. - pomlad
- III. - poletje
- IV. - jesen

Izbranim ocenam dodajamo številke v oklepaju.

OPIS ŠT: ¹⁹.....

VI. CONIRANJE OPTIMALNE RABE PROSTORA

Predstavlja sintezo predhodnih ugotovitev in ocen ter predlog najustreznejše (optimalne) rabe prostora.

- Funkcionalna cona ožjega območja Treh ribnikov

OPIS štey.: 20

Datum: 29. XII. 82

OBMOČJE (LOKACIJA) Nad cesto Mb - Ribniško selo

Opisal: Jovita Avobe

I. PRIKAZ STRUKTURE SEDANJE RABE PROSTORA

- Legenda h karti

- | | š. | š.b. |
|--|----|------|
| 1 - Območja kamnolomov, peskokopov, gramoznic, glinokopov, črpališč rečnega proda ipd. | 11 | |
| 2 - Pomembnejši javni objekti v stiku z gozdnim prostorom zelenih površin | 10 | |
| 3 - Večji športni objekti v stiku z gozdnim prostorom zelenih površin | 21 | |
| 4 - Pozidava in zapiranje gozdnega roba z urbanizacijo | 8 | |
| 5 - Oskrbovana rekreacijska (gostinska) območja | 7 | |
| 6 - Odprti prostori v gozdu in ob gozdnem robu | 1 | |
| 7 - Pešpoti in steze | 9 | |
| 8 - Ceste in parkirišča | 20 | |
| 9 - Območja naravnih in kulturnih spomenikov in vrednot | 2 | |
| 10 - Vodna črpališča | 5 | |
| 11 - Območja vodnih izvirov | 18 | |
| 12 - Vodna obrežja | 17 | |
| 13 - Razgledišča | 24 | |
| 14 - Posamično drevje in skupine dreves (živice) v kmetijskem prostoru | 3 | |
| 15 - Območja brez znakov intenzivnejše rabe prostora (najbolj naravno ohranjena območja) | 16 | |

16 - gozd

OPIS ŠT:²⁰.....

II. OPIS NARAVNIH RAZMER

- opisano posebej!

1. Geološka podlaga

- apnenec
- dolomit, dolomitizirani apnenec
- silikati
- nanosi (aluvijski, diluvijski)

2. Talni tip:

- rendzina
- rjava pokarbonatna tla
- kisljaka tla
- ogljena tla, gleji

3. Talna globina:

- plitva
- srednja
- globoka

4. Vlažnostne razmere rastišča:

- sušno
- mokro
- sveže
- zamočvirjeno

5. Površje zemljišča:

- gladko
- rahlo razgibano
- močno razgibano
- skalovito

6. Mikroklima:

- topla
- srednja
- hladna

7. Gozdna združba ali ekološka enota (asociacija, subasociacija, facies):

OPIS ŠT: ...²⁰.....

III. OPIS SESTOJEV

1) Stanje, zasnova in starost sestoja:

a) Stanje

- enodobni
- raznodobni
- grmišče

b) Zasnova

- dobra
- srednja
- slaba

c) Ocena starostnih struktur:

- debeljak
- drogovnjak
- letvenjak
- mladje (gošča)

2) Drevesna sestava:

Iglavci 70% in več:

- smreka
- bor
- macesen

b) Listavci 70% in več:

- bukev
- hrast
- kostanj
- beli gaber
- vrba, topola,
- jelša

Mešan gozd: (delež drev. vrst vpisujemo v %):

- lipa
- češnja
- klen
- breza
- javor

d) Zmes drevja:

- posamična o
- skupinska *

Op.: Znake dodajamo ustreznim drevesnim vrstam

e) Vitalnost drevja:

- dobra +
- slaba -

OPIS ŠT: ...²⁰.....

3) Sklep krošenj: (ocena od 0,1 - 1)

0,1 0,2 0,3 0,4 0,5 0,6 0,7 0,8 0,9 1

4) Dosedanje gospodarjenje in ocena potrebnosti gozdnogojitvenih ukrepov:

a) Dosedanje gospodarjenje:

- redno izvajano
- delno (neredno) izvajano
- ni izvajano

č) Čas gojiv. ukrepanja:

- I. obdobje
- II. obdobje
- III. obdobje

c) Vrsta gojiv. ukrepov:

- mladje
- drogovnjak ^{1 letvenjak}
- debeljak

5) Ocena lesnih donosov:

- lesna zaloga (m³/ha) :⁴⁰.....
- tehnični les (%):¹⁰.....
- prostorski les (%):⁹⁰.....

6) Poškodbe v gozdnem prostoru:

- poškodbe drevja
- poškodbe tal
- poškodbe gozdnega roba
- bolezni, insekti ipd.

erozija - brežina nad cesto

OPIS ŠT:²⁰.....

IV. PREDHODNI GOJITVENI IN PROSTORSKO UREDITVENI
UKREPI

- A - sanitarna sečnja
- B - prva nega
- Ⓒ - dopolnilna nega
- D - nega in vzdrževanje posebnih funkcij gozdnega prostora
- E - biološka sanacija gozdnih površin
- F - vzdrževanje travnišč na gozdnih enklavah in robovih gozda
- G - vzdrževanje opreme
- H - nujne ureditve poti in steza
- Ⓘ - tehnična sanacija - rdb nad cesto

OPIS ŠT:²⁰.....

V. POTENCIALNA RABA PROSTORA (OCENA):

- ① - sprehajanje
- ② - hoja
- 3 - gozdni tek
- 4 - igre v naravi
- 5 - poučni sprehodi
- 6 - kopanje, sončenje
- 7 - čolnarjenje
- 8 - ribolov
- 9 - vodno modelarstvo
- 10 - letalsko modelarstvo
- 11 - sankanje
- 12 - igre na snegu
- 13 - smučanje
- 14 - hoja in tek na smučeh
- 15 - drsanje in igre na ledu
- 16 - grajena igrišča
- 17 - rekreacijska ježa in drugi konjski športi
- 18 - strelstvo in lokostrelstvo
- 19 - taborništvo
- 20 - piknik prostori
- 21 - lov - popolna prepoved
- 22 - lov - sanitarni odstrel divjadi
- 23 - kolesarjenje
- 24 - urejena parkirišča

OPIS ŠT:²⁰.....

- 25 - območja zasilnih bivališč
- 26 - "Robinzonska" igrišča (organizirana)
- 27 - območja in objekti naravne, kulturne in spomeniške dediščine
- 28 - potencialno nevarna območja
- 29 - območja ohranjanja prostorskih značilnosti
- 30 - postavitve zavetišč
- 31 - postavitve kurišč
- 32 - postavitve počivališč
- 33 - ureditev vodnih virov
- 34 - postavitve objektov za varstvo gozdnih živali
- 35 - postavitve objektov za informiranje in orientacijo obiskovalcev
- 36 - zavarovana območja

Po potrebi dodajamo gornjim ocenam še oceno o ustreznosti posameznih območij za neko dejavnost glede na letne čase in sicer pomeni:

- I. - zima
- II. - pomlad
- III. - poletje
- IV. - jesen

Izbranim ocenam dodajamo številke v oklepaju.

OPIS ŠT: 20.....

VI. CONIRANJE OPTIMALNE RABE PROSTORA

Predstavlja sintezo predhodnih ugotovitev in ocen ter predlog najustreznejše (optimalne) rabe prostora.

- Funkcionalno območje Treh ribnikov

OPIS štey.: 21

Datum: 29. XII. 82
















OBMOČJE (LOKACIJA) Gozdnato pobočje nad cesto

Opisal: Žolta Kurda

Nb - Ribniško selo - vzhodje (nad II. ribnikom)

I. PRIKAZ STRUKTURE SEDANJE RABE PROSTORA

- Legenda h karti

	B.	št.b.
1 - Območja kamnolomov, peskokopov, gramoznic, glinokopov, črpališč rečnega proda ipd.		11
2 - Pomembnejši javni objekti v stiku z gozdnim prostorom zelenih površin		10
3 - Večji športni objekti v stiku z gozdnim prostorom zelenih površin		21
4 - Pozidava in zapiranje gozdnega roba z urbanizacijo		8
5 - Oskrbovana rekreacijska (gostinska) območja		7
6 - Odprti prostori v gozdu in ob gozdnem robu		1
⑦ - Pešpoti in steze		9
⑧ - Ceste in parkirišča		20
9 - Območja naravnih in kulturnih spomenikov in vrednot		2
10 - Vodna črpališča		5
11 - Območja vodnih izvirov		18
⑫ - Vodna obrežja		17
13 - Razgledišča		24
14 - Posamično drevje in skupine dreves (živice) v kmetijskem prostoru		3
15 - Območja brez znakov intenzivnejše rabe prostora (najbolj naravno ohranjena območja)		16
⑬ - gozd		

OPIS ŠT: ...²¹.....

II. OPIS NARAVNIH RAZMER

- opisano posebej!

1. Geološka podlaga

- apnenec
- dolomit, dolomitizirani apnenec
- silikati
- nanosi (aluvij, diluvij)

2. Talni tip:

- rendzina
- rjava pokarbonatna tla
- kislja rjava tla
- ogljena tla, gleji

3. Talna globina:

- plitva
- srednja
- globoka

4. Vlažnostne razmere rastišča:

- sušno
- sveže
- mokro
- zamočvirjeno

5. Površje zemljišča:

- gladko
- rahlo razgibano
- močno razgibano
- skalovito

6. Mikroklima:

- topla
- srednja
- hladna

7. Gozdna združba ali ekološka enota (asociacija, subasociacija, facies):

OPIS ŠT: ²¹.....

III. OPIS SESTOJEV

1) Stanje, zasnova in starost sestoja:

a) Stanje

- enodobni
- raznodobni
- grmišče

b) Zasnova

- dobra
- srednja
- slaba

c) Ocena starostnih struktur:

- debeljak
- drogovnjak
- ietvenjak
- mladije (gošča)

2) Drevesna sestava:

a) Iglavci 70% in več:

- smreka
- bor
- macesen

b) Listavci 70% in več:

- bukev
- ✓ hrast
- ✓ kostanj
- ✓ beli gaber
- vrba, topola,
- jelša
- ✓ češnja
- ✓ klen

a) Mešan gozd: (delež drev. vrst vpisujemo v %):

d) Zmes drevja:

- posamična o
- skupinska *

Op.: Znake dodajamo ustreznim drevesnim vrstam

e) Vitalnost drevja:

- dobra +
- slaba -

OPIS ŠT:²¹.....

3) Sklep krošenj: (ocena od 0,1 - 1)

0,1 0,2 0,3 0,4 0,5 0,6 0,7 0,8 0,9 1

4) Dosedanje gospodarjenje in ocena potrebnosti gozdnogojitvenih ukrepov:

a) Dosedanje gospodarjenje:

- redno izvajano
- delno (neredno) izvajano
- ni izvajano

č) čas gojitv. ukrepanja:

- I. obdobje
- II. obdobje
- III. obdobje

c) Vrsta gojitv. ukrepov:

- mladje
- drogovnjak
- debeljak

5) Ocena lesnih donosov:

- lesna zaloga (m³/ha) :¹⁵⁰.....
- tehnični les (%):⁵⁰.....
- prostorski les (%):⁵⁰.....

6) Poškodbe v gozdnem prostoru:

- poškodbe drevja - *napisi na lubju, suhi vrhovi*
- poškodbe tal
- poškodbe gozdnega roba
- bolezni, insekti, ipd.
- erozija - *rob nad cesto*

OPIS ŠT:²¹.....

IV. PREDHODNI GOJITVENI IN PROSTORSKO UREDITVENI
UKREPI

- Ⓐ - sanitarna sečnja
- B - prva nega
- Ⓒ - dopolnilna nega
- D - nega in vzdrževanje posebnih funkcij gozdnega prostora
- E - biološka sanacija gozdnih površin
- F - vzdrževanje travnišč na gozdnih enklavah in robovih gozda
- G - vzdrževanje opreme
- H - nujne ureditve poti in steza
- Ⓘ - tehnična sanacija - rob nad cesto

OPIS ŠT:²¹.....

V. POTENCIALNA RABA PROSTORA (OCENA):

- ① - sprehajanje
- ② - hoja
- 3 - gozdni tek
- 4 - igre v naravi
- 5 - poučni sprehodi
- 6 - kopanje, sončenje
- 7 - čolnarjenje
- 8 - ribolov
- 9 - vodno modelarstvo
- 10 - letalsko modelarstvo
- 11 - sankanje
- 12 - igre na snegu
- 13 - smučanje
- 14 - hoja in tek na smučeh
- 15 - drsanje in igre na ledu
- 16 - grajena igrišča
- 17 - rekreacijska ježa in drugi konjski športi
- 18 - strelstvo in lokostrelstvo
- 19 - taborništvo
- 20 - piknik prostori
- 21 - lov - popolna prepoved
- 22 - lov - sanitarni odstrel divjadi
- 23 - kolesarjenje
- 24 - urejena parkirišča

OPIS ŠT:²¹.....

- 25 - območja zasilnih bivališč
- 26 - "Robinzonska" igrišča (organizirana)
- 27 - območja in objekti naravne, kulturne in spomeniške dediščine
- 28 - potencialno nevarna območja
- 29 - območja ohranjanja prostorskih značilnosti
- 30 - postavitve zavetišč
- 31 - postavitve kurišč
- 32 - postavitve počivališč
- 33 - ureditev vodnih virov
- 34 - postavitve objektov za varstvo gozdnih živali
- 35 - postavitve objektov za informiranje in orientacijo obiskovalcev
- 36 - zavarovana območja

Po potrebi dodajamo gornjim ocenam še oceno o ustreznosti posameznih območij za neko dejavnost glede na letne čase in sicer pomeni:

- I. - zima
- II. - pomlad
- III. - poletje
- IV. - jesen

Izbranim ocenam dodajamo številke v oklepaju.

OPIS ŠT: ...21.....

VI. CONIRANJE OPTIMALNE RABE PROSTORA

Predstavlja sintezo predhodnih ugotovitev in ocen ter predlog najustreznejše (optimalne) rabe prostora.

- Funkcionalno območje Treh ribnikov;
- Uveditev prehajališč (poti) v gozdnem pasu nad cesto in ribnikom.

OPIS štey,; ... 22

OBMOČJE (LOKACIJA) *Območje uad. parkov - II. ribnik*

Datum: 29 XII 82

Opisal: *Fanta, Lunde*

I. PRIKAZ STRUKTURE SEDANJE RABE PROSTORA

- Legenda h karti

- | | B. | š. b. |
|--|--------------------------|-------|
| 1 - Območja kamnolomov, peskokopov, gramoznic, glinokopov, črpališč rečnega proda ipd. | <input type="checkbox"/> | 11 |
| 2 - Pomembnejši javni objekti v stiku z gozdnim prostorom zelenih površin | <input type="checkbox"/> | 10 |
| 3 - Večji športni objekti v stiku z gozdnim prostorom zelenih površin | <input type="checkbox"/> | 21 |
| 4 - Pozidava in zapiranje gozdnega roba z urbanizacijo | <input type="checkbox"/> | 8 |
| 5 - Oskrbovana rekreacijska (gostinska) območja | <input type="checkbox"/> | 7 |
| 6 - Odprti prostori v gozdu in ob gozdnem robu | <input type="checkbox"/> | 1 |
| ⑦ - Pešpoti in steze | <input type="checkbox"/> | 9 |
| 8 - Ceste in parkirišča | <input type="checkbox"/> | 20 |
| 9 - Območja naravnih in kulturnih spomenikov in vrednot | <input type="checkbox"/> | 2 |
| 10 - Vodna črpališča | <input type="checkbox"/> | 5 |
| 11 - Območja vodnih izvirov | <input type="checkbox"/> | 18 |
| 12 - Vodna obrežja | <input type="checkbox"/> | 17 |
| 13 - Razgledišča | <input type="checkbox"/> | 24 |
| 14 - Posamično drevje in skupine dreves (živice) v kmetijskem prostoru | <input type="checkbox"/> | 3 |
| 15 - Območja brez znakov intenzivnejše rabe prostora (najbolj naravno ohranjena območja) | <input type="checkbox"/> | 16 |

⑩ - gozd

OPIS ŠT: ²².....

II. OPIS NARAVNIH RAZMER

opisano posebej!

1. Geološka podlaga

- apnenec
- dolomit, dolomitizirani apnenec
- silikati
- nanosi (aluvij, diluvij)

2. Talni tip:

- rendzina
- rjava pokarbonatna tla
- kisle rjava tla
- ogljena tla, gleji

3. Talna globina:

- plitva
- srednja
- globoka

4. Vlažnostne razmere rastišča:

- sušno
- sveže
- mokro
- zamočvirjeno

5. Površje zemljišča:

- gladko
- rahlo razgibano
- močno razgibano
- skalovito

6. Mikroklima:

- topla
- srednja
- hladna

7. Gozdna združba ali ekološka enota (asociacija, subasociacija, facies):

OPIS ŠT:²².....

III. OPIS SESTOJEV

1) Stanje, zasnova in starost sestoja:

a) Stanje

- enodobni
- raznodobni
- grmišče

b) Zasnova

- dobra
- srednja
- slaba

c) Ocena starostnih struktur:

- debeljak
- drogovnjak
- letvenjak
- mladje (gošča)

2) Drevesna sestava:

~~a)~~ Iglavci ~~70% in več:~~

- smreka
- bor
- macesen

b) Listavci 70% in več:

- bukev
- hrast
- kostanj
- beli gaber
- vrba, topola, jelša

~~c)~~ Mešan gozd: (delež drev. vrst vpisujemo v %):

d) Zmes drevja:

- posamična o
- skupinska *

Op.: Znake dodajamo ustreznim drevesnim vrstam

e) Vitalnost drevja:

- dobra +
- slaba -

OPIS ŠT:²².....

3) Sklep krošenj: (ocena od 0,1 - 1)

0,1 0,2 0,3 0,4 0,5 0,6 0,7 0,8 0,9 1

4) Dosedanje gospodarjenje in ocena potrebnosti gozdnogojitvenih ukrepov:

a) Dosedanje gospodarjenje:

- redno izvajano
- delno (neredno) izvajano
- ni izvajano

č) čas gojitv. ukrepanja:

- I. obdobje
- II. obdobje
- III. obdobje

c) Vrsta gojitv. ukrepov:

- mladje
- drogovnjak
- debeljak

5) Ocena lesnih donosov:

- lesna zaloga (m³/ha) :¹⁸⁰.....
- tehnični les (%):³⁰.....
- prostorski les (%):⁷⁰.....

6) Poškodbe v gozdnem prostoru:

- poškodbe drevja - napisi na lubju
- poškodbe tal
- poškodbe gozdnega roba
- bolezni, insekti, ipd.
- erozija - steze na strmih

OPIS ŠT:²².....

IV. PREDHODNI GOJITVENI IN PROSTORSKO UREDITVENI
UKREPI

- A - sanitarna sečnja
- B - prva nega
- C - dopolnilna nega
- D - nega in vzdrževanje posebnih funkcij gozdnega prostora
- E - biološka sanacija gozdnih površin
- F - vzdrževanje travnišč na gozdnih enklavah in robovih gozda
- G - vzdrževanje opreme
- H - nujne ureditve poti in steza
- I - tehnična sanacija

OPIS ŠT:²².....

V. POTENCIALNA RABA PROSTORA (OCENA):

- ① - sprehajanje
- ② - hoja
- 3 - gozdni tek
- 4 - igre v naravi
- 5 - poučni sprehodi
- 6 - kopanje, sončenje
- 7 - čolnarjenje
- 8 - ribolov
- 9 - vodno modelarstvo
- 10 - letalsko modelarstvo
- 11 - sankanje
- 12 - igre na snegu
- 13 - smučanje
- 14 - hoja in tek na smučeh
- 15 - drsanje in igre na ledu
- 16 - grajena igrišča
- 17 - rekreacijska ježa in drugi konjski športi
- 18 - strelstvo in lokostrelstvo
- 19 - taborništvo
- 20 - piknik prostori
- 21 - lov - popolna prepoved
- 22 - lov - sanitarni odstrel divjadi
- 23 - kolesarjenje
- 24 - urejena parkirišča

OPIS ŠT: 22

- 25 - območja zasilnih bivališč
- 26 - "Robinzonska" igrišča (organizirana)
- 27 - območja in objekti naravne, kulturne in spomeniške dediščine
- 28 - potencialno nevarna območja
- 29 - območja ohranjanja prostorskih značilnosti
- 30 - postavitve zavetišč
- 31 - postavitve kurišč
- 32 - postavitve počivališč
- 33 - ureditev vodnih virov
- 34 - postavitve objektov za varstvo gozdnih živali
- 35 - postavitve objektov za informiranje in orientacijo obiskovalcev
- 36 - zavarovana območja

Po potrebi dodajamo gornjim ocenam še oceno o ustreznosti posameznih območij za neko dejavnost glede na letne čase in sicer pomeni:

- I. - zima
- II. - pomlad
- III. - poletje
- IV. - jesen

Izbranim ocenam dodajamo številke v oklepaju.

OPIS ŠT: 22.....

VI. CONIRANJE OPTIMALNE RABE PROSTORA

Predstavlja sintezo predhodnih ugotovitev in ocen ter predlog najustreznejše (optimalne) rabe prostora.

- Varovalno območje zaradi strmine nad jarikom;
- Prehod steze za gozdni tek
















OPIS štey.: 23
OBMOČJE (LOKACIJA): Zaledje 3. ribnika

- 1 -

Datum: 29. XII. 82
Opisal: Fouta Turak

I. PRIKAZ STRUKTURE SEDANJE RABE PROSTORA

- Legenda h karti

	B.	š. b.
1 - Območja kamnolomov, peskokopov, gramoznic, glinokopov, črpališč rečnega proda ipd.		11
2 - Pomembnejši javni objekti v stiku z gozdnim prostorom zelenih površin		10
3 - Večji športni objekti v stiku z gozdnim prostorom zelenih površin		21
4 - Pozidava in zapiranje gozdnega roba z urbanizacijo		8
5 - Oskrbovana rekreacijska (gostinska) območja		7
6 - Odprti prostori v gozdu in ob gozdnem robu - v gornjem delu		1
7 - Pešpoti in steze		9
8 - Ceste in parkirišča		20
9 - Območja naravnih in kulturnih spomenikov in vrednot		2
10 - Vodna črpališča		5
11 - Območja vodnih izvirov		18
12 - Vodna obrežja		17
13 - Razgledišča		24
14 - Posamično drevje in skupine dreves (živice) v kmetijskem prostoru		3
15 - Območja brez znakov intenzivnejše rabe prostora (najbolj naravno ohranjena območja)		16
16 - gozd		

OPIS ŠT:²³

II. OPIS NARAVNIH RAZMER

opisano posebej!

1. Geološka podlaga

- apnenec
- dolomit, dolomitizirani apnenec
- silikati
- nanosi (aluvijski, diluvij)

2. Talni tip:

- rendzina
- rjava pokarbonatna tla
- kisljaka tla
- ogljena tla, gleji

3. Talna globina:

- plitva
- srednja
- globoka

4. Vlažnostne razmere rastišča:

- sušno
- sveže
- mokro
- zamočvirjeno

5. Površje zemljišča:

- gladko
- rahlo razgibano
- močno razgibano
- skalovito

6. Mikroklima:

- topla
- srednja
- hladna

7. Gozdna združba ali ekološka enota (asociacija, subsociacija, facies):

OPIS ŠT: ²³.....

III. OPIS SESTOJEV

1) Stanje, zasnova in starost sestoja:

a) Stanje

- enodobni
- raznodobni
- grmišče

b) Zasnova

- dobra
- srednja
- slaba

c) Ocena starostnih struktur:

- debeljak
- drogovnjak
- letvenjak
- mladje (gošča)

2) Drevesna sestava:

~~a)~~ Iglavci 70% in več:

- smreka
- bor
- macesen

~~b)~~ Listavci 70% in več:

- bukev
- hrast
- kostanj
- beli gaber
- vrba, topola, jelša

c) Mešan gozd: (delež drev. vrst vpisujemo v %):

list (bu, hr, ko, čes.) 60% : igl (rbo) 40%

d) Zmes drevja:

- posamična o
- skupinska *

Op.: Znake dodajamo ustreznim drevesnim vrstam

e) Vitalnost drevja:

- dobra +
- slaba -

OPIS ŠT:²³.....

3) Sklep krošenj: (ocena od 0,1 - 1)

0,1 0,2 0,3 0,4 0,5 0,6 0,7 0,8 0,9 1

4) Dosedanje gospodarjenje in ocena potrebnosti gozdnogojitvenih ukrepov:

a) Dosedanje gospodarjenje:

- redno izvajano
- delno (neredno) izvajano
- ni izvajano

č) Čas gojiv. ukrepanja:

- I. obdobje
- II. obdobje
- III. obdobje

c) Vrsta gojiv. ukrepov:

- mladje
- drogovnjak
- debeljak

5) Ocena lesnih donosov:

- lesna zaloga (m³/ha) :²⁵⁰.....
- tehnični les (%):⁷⁰.....
- prostorski les (%):³⁰.....

6) Poškodbe v gozdnem prostoru:

- poškodba drevja - *napisi na lubju*
- poškodbe tal
- poškodbe gozdnega roba
- bolezni, insekti, ipd.
- erozija

OPIS ŠT:²³.....

IV. PREDHODNI GOJITVENI IN PROSTORSKO UREDITVENI
UKREPI

- A - sanitarna sečnja
- B - prva nega
- C - dopolnilna nega
- D - nega in vzdrževanje posebnih funkcij gozdnega prostora
- E - biološka sanacija gozdnih površin
- F - vzdrževanje travnišč na gozdnih enklavah in robovih gozda
- G - vzdrževanje opreme
- H - nujne ureditve poti in steza
- I - tehnična sanacija

OPIS ŠT:²³.....

V. POTENCIALNA RABA PROSTORA (OCENA):

- ① - sprehajanje
- ② - hoja
- ③ - gozdni tek
- 4 - igre v naravi
- 5 - poučni sprehodi
- 6 - kopanje, sončenje
- 7 - čolnarjenje
- 8 - ribolov
- 9 - vodno modelarstvo
- 10 - letalsko modelarstvo
- 11 - sankanje
- 12 - igre na snegu
- 13 - smučanje
- 14 - hoja in tek na smučeh
- 15 - drsanje in igre na ledu
- 16 - grajena igrišča
- 17 - rekreacijska ježa in drugi konjski športi
- 18 - strelstvo in lokostrelstvo
- 19 - taborništvo
- 20 - piknik prostori
- 21 - lov - popolna prepoved
- 22 - lov - sanitarni odstrel divjadi
- 23 - kolesarjenje
- 24 - urejena parkirišča

OPIS ŠT:²³.....

- 25 - območja zasilnih bivališč
- 26 - "Robinzonska" igrišča (organizirana)
- 27 - območja in objekti naravne, kulturne in spomeniške dediščine
- 28 - potencialno nevarna območja
- 29 - območja ohranjanja prostorskih značilnosti
- 30 - postavitve zavetišč
- 31 - postavitve kurišč
- 32 - postavitve počivališč
- 33 - ureditev vodnih virov
- 34 - postavitve objektov za varstvo gozdnih živali
- 35 - postavitve objektov za informiranje in orientacijo obiskovalcev
- 36 - zavarovana območja

Po potrebi dodajamo gornjim ocenam še oceno o ustreznosti posameznih območij za neko dejavnost glede na letne čase in sicer pomeni:

- I. - zima
- II. - pomlad
- III. - poletje
- IV. - jesen

Izbranim ocenam dodajamo številke v oklepaju.

OPIS ŠT: ...²³.....

VI. CONIRANJE OPTIMALNE RABE PROSTORA

Predstavlja sintezo predhodnih ugotovitev in ocen ter predlog najustreznejše (optimalne) rabe prostora.

- Strnjen gozdni kompleks;
- Izvedba poti s poudarkom na trasi poti za gozdni tek.

UPIS števil: ... 24 ...
OBMOČJE (LOKACIJA) greben pod travnikom in potjo

Datum: 29. XII. 82
Opisal: Jozeta Anžole

I. PRIKAZ STRUKTURE SEDANJE RABE PROSTORA
- Legenda h karti

	š.	š.b.
1 - Območja kamnolomov, peskokopov, gramoznic, glinokopov, črpališč rečnega proda ipd.	<input type="checkbox"/>	11
2 - Pomembnejši javni objekti v stiku z gozdnim prostorom zelenih površin	<input type="checkbox"/>	10
3 - Večji športni objekti v stiku z gozdnim prostorom zelenih površin	<input type="checkbox"/>	21
4 - Pozidava in zapiranje gozdnega roba z urbanizacijo	<input type="checkbox"/>	8
5 - Oskrbovana rekreacijska (gostinska) območja	<input type="checkbox"/>	7
6 - Odprti prostori v gozdu in ob gozdnem robu	<input type="checkbox"/>	1
7 - Pešpoti in steze	<input type="checkbox"/>	9
8 - Ceste in parkirišča	<input type="checkbox"/>	20
9 - Območja naravnih in kulturnih spomenikov in vrednot	<input type="checkbox"/>	2
10 - Vodna črpališča	<input type="checkbox"/>	5
11 - Območja vodnih izvirov	<input type="checkbox"/>	18
12 - Vodna obrežja	<input type="checkbox"/>	17
13 - Razgledišča	<input type="checkbox"/>	24
14 - Posamično drevje in skupine dreves (živice) v kmetijskem prostoru	<input type="checkbox"/>	3
15 - Območja brez znakov intenzivnejše rabe prostora (najbolj naravno ohranjena območja)	<input type="checkbox"/>	16
16 - gozd		

OPIS ŠT:²⁴.....

II. OPIS NARAVNIH RAZMER

- opisano posebej!

1. Geološka podlaga

- apnenec
- dolomit, dolomitizirani apnenec
- silikati
- nanosi (aluviij, diluvij)

2. Talni tip:

- rendzina
- rjava pokarbonatna tla
- kisljaka tla
- ogljena tla, gleji

3. Talna globina:

- plitva
- srednja
- globoka

4. Vlažnostne razmere rastišča:

- sušno
- sveže
- mokro
- zamočvirjeno

5. Površje zemljišča:

- gladko
- rahlo razgibano
- močno razgibano
- skalovito

6. Mikroklima:

- topla
- srednja
- hladna

7. Gozdna združba ali ekološka enota (asociacija, subasociacija, facies):

OPIS ŠT: ²⁴.....

III. OPIS SESTOJEV

1) Stanje, zasnova in starost sestoja:

a) Stanje

- enodobni
- raznodobni
- grmišče

b) Zasnova

- dobra
- srednja
- slaba

c) Ocena starostnih struktur:

- debeljak
- drogovnjak
- letvenjak
- mladje (gošča)

2) Drevesna sestava:

Iglavci ~~70% in več:~~

- ✓ smreka
- ✓ bor
- macesen

Listavci 70% in več:

- bukev
- ✓ hrast
- ✓ kostarj
- beli gaber
- vrba, topola,
- jelša
- Česnja*

Mešan gozd: (delež drev. vrst vpisujemo v %):

d) Žmes drevja:

- posamična o
- skupinska *

Op.: Znake dodajamo ustreznim drevesnim vrstam

e) Vitalnost drevja:

- dobra +
- slaba -

OPIS ŠT: ...²⁴.....

3) Sklep krošenj: (ocena od 0,1 - 1)

0,1 0,2 0,3 0,4 0,5 0,6 0,7 (0,8) 0,9 1

4) Dosedanje gospodarjenje in ocena potrebnosti gozdnogojitvenih ukrepov:

a) Dosedanje gospodarjenje:

- redno izvajano
- delno (neredno) izvajano
- ni izvajano

č) Čas gojitv. ukrepanja:

- I. obdobje
- II. obdobje
- III. obdobje

c) Vrsta gojitv. ukrepov:

- mladje
- drogovnjak
- debeljak

5) Ocena lesnih donosov:

- lesna zaloga (m³/ha) :²⁰⁰.....
- tehnični les (%):⁵⁰.....
- prostorski les (%):⁵⁰.....

6) Poškodbe v gozdnem prostoru:

- poškodbe drevja - *napisi na labju*
- poškodbe tal
- poškodbe gozdnega roba
- bolezni, insekti ipd.
- erozija

OPIS ŠT:²⁴.....

IV. PREDHODNI GOJITVENI IN PROSTORSKO UREDITVENI UKREPI

- A - sanitarna sečnja
- B - prva nega
- C - dopolnilna nega
- D - nega in vzdrževanje posebnih funkcij gozdnega prostora
- E - biološka sanacija gozdnih površin
- F - vzdrževanje travišč na gozdnih enklavah in robovih gozda
- G - vzdrževanje opreme
- H - nujne ureditve poti in steza
- I - tehnična sanacija

OPIS ŠT:²⁴.....

V. POTENCIALNA RABA PROSTORA (OCENA):

- ① - sprehajanje
- ② - hoja
- ③ - gozdni tek
- 4 - igre v naravi
- 5 - poučni sprehodi
- 6 - kopanje, sončenje
- 7 - čolnarjenje
- 8 - ribolov
- 9 - vodno modelarstvo
- 10 - letalsko modelarstvo
- 11 - sankanje
- 12 - igre na snegu
- 13 - smučanje
- 14 - hoja in tek na smučeh
- 15 - drsanje in igre na ledu
- 16 - grajena igrišča
- 17 - rekreacijska ježa in drugi konjski športi
- 18 - strelstvo in lokostrelstvo
- 19 - taborništvo
- 20 - piknik prostori
- 21 - lov - popolna prepoved
- 22 - lov - sanitarni odstrel divjadi
- 23 - kolesarjenje
- 24 - urejena parkirišča

OPIS ŠT:²⁴.....

- 25 - območja zasilnih bivališč
- 26 - "Robinzonska" igrišča (organizirana)
- 27 - območja in objekti naravne, kulturne in spomeniške dediščine
- 28 - potencialno nevarna območja
- 29 - območja ohranjanja prostorskih značilnosti
- 30 - postavitve zavetišč
- 31 - postavitve kurišč
- 32 - postavitve počivališč
- 33 - ureditev vodnih virov
- 34 - postavitve objektov za varstvo gozdnih živali
- 35 - postavitve objektov za informiranje in orientacijo obiskovalcev
- 36 - zavarovana območja

Po potrebi dodajamo gornjim ocenam še oceno o ustreznosti posameznih območij za neko dejavnost glede na letne čase in sicer pomeni:

- I. - zima
- II - pomlad
- III - poletje
- IV. - jesen

Izbranim ocenam dodajamo številke v oklepaju.

OPIS ŠT: ...²⁴.....

VI. KONIRANJE OPTIMALNE RABE PROSTORA

Predstavlja sintezo predhodnih ugotovitev in ocen ter predlog najustreznejše (optimalne) rabe prostora.

- Gozdni prostor s trasami poti

OPIS štey.: 25
OBMOČJE (LOKACIJA) *Okolica vodovodnega zajetja*

Datum: 29. XII. 82
Opisal: Jouta Suudi

I. PRIKAZ STRUKTURE SEDANJE RABE PROSTORA
- Legenda h karti

	B.	št.
1 - Območja kamnolomov, peskokopov, gramoznic, glinokopov, črpališč rečnega proda ipd.	<input type="checkbox"/>	11
2 - Pomembnejši javni objekti v stiku z gozdnim prostorom zelenih površin	<input type="checkbox"/>	10
3 - Večji športni objekti v stiku z gozdnim prostorom zelenih površin	<input type="checkbox"/>	21
4 - Pozidava in zapiranje gozdnega roba z urbanizacijo	<input type="checkbox"/>	8
5 - Oskrbovana rekreacijska (gostinska) območja	<input type="checkbox"/>	7
6 - Odprti prostori v gozdu in ob gozdnem robu	<input type="checkbox"/>	1
7 - Pešpoti in steze	<input type="checkbox"/>	9
8 - Ceste in parkirišča	<input type="checkbox"/>	20
9 - Območja naravnih in kulturnih spomenikov in vrednot	<input type="checkbox"/>	2
10 - Vodna črpališča	<input type="checkbox"/>	5
11 - Območja vodnih izvirov	<input type="checkbox"/>	18
12 - Vodna obrežja	<input type="checkbox"/>	17
13 - Razgledišča	<input type="checkbox"/>	24
14 - Posamično drevje in skupine dreves (živice) v kmetijskem prostoru	<input type="checkbox"/>	3
15 - Območja brez znakov intenzivnejše rabe prostora (najbolj naravno ohranjena območja)	<input type="checkbox"/>	16
16 - gozd		

OPIS ŠT:²⁵

II. OPIS NARAVNIH RAZMER

- opisano posebej!

1. Geološka podlaga

- apnenec
- dolomit, dolomitizirani apnenec
- silikati
- nanosi (aluvij, diluvij)

2. Talni tip:

- rendzina
- rjava pokarbonatna tla
- kislja rjava tla
- ogljena tla, gleji

3. Talna globina:

- plitva
- srednja
- globoka

4. Vlažnostne razmere rastišča:

- sušno
- sveže
- mokro
- zamočvirjeno

5. Površje zemljišča:

- gladko
- rahlo razgibano
- močno razgibano
- skalovito

6. Mikroklima:

- topla
- srednja
- hladna

7. Gozdna združba ali ekološka enota (asociacija, subasociacija, facies):

OPIS ŠT:²⁵.....

III. OPIS SESTOJEV

1) Stanje, zasnova in starost sestoja:

a) Stanje

- enodobni
- raznodobni
- grmišče

b) Zasnova

- dobra
- srednja
- slaba

c) Ocena starostnih struktur:

- debeljak
- drogovnjak
- letvenjak
- mladje (gošča) - jelka, bukev

2) Drevesna sestava:

a) Iglavci 70% in več:

- smreka
- bor
- macesen
- ✓ jelka

✓ Listavci 70% in več:

- ✓ bukev - beli gaber
- ✓ hrast - vrba, topola,
- ✓ kostanj jelša
- ✓ češnja

✓ Mešan gozd: (delež drev. vrst vpisujemo v %):

d) Zmes drevja:

- posamična o
- skupinska *

Op.: Znake dodajamo ustreznim drevesnim vrstam

e) Vitalnost drevja:

- dobra +
- slaba -

OPIS ŠT:²⁵.....

3) Sklep krošenj: (ocena od 0,1 - 1)

0,1 0,2 0,3 0,4 0,5 0,6 0,7 0,8 0,9 1

4) Dosedanje gospodarjenje in ocena potrebnosti gozdnogojitvenih ukrepov:

a) Dosedanje gospodarjenje:

- redno izvajano
- delno (neredno) izvajano
- ni izvajano

č) čas gojiv. ukrepanja:

- I. obdobje
- II. obdobje
- III. obdobje

c) Vrsta gojiv. ukrepov:

- mladje
- drogovnjak
- debeljak

5) Ocena lesnih donosov:

- lesna zaloga (m³/ha) :³⁰⁰.....
- tehnični les (%):⁷⁰.....
- prostorski les (%):³⁰.....

6) Poškodbe v gozdnem prostoru:

- poškodbe drevja - *napisi na lubju, mlaj objeden od divjadi*
- poškodbe tal
- poškodbe gozdnega roba
- bolezni, insekti ipd.
- erozija

OPIS ŠT: ...~~24~~25.....

IV. PREDHODNI GOJITVENI IN PROSTORSKO UREDITVENI
UKREPI

- A - sanitarna sečnja
- B - prva nega
- C** - dopolnilna nega
- D - nega in vzdrževanje posebnih funkcij gozdnega prostora
- E - biološka sanacija gozdnih površin
- F - vzdrževanje travnišč na gozdnih enklavah in robovih gozda
- G - vzdrževanje opreme
- H - nujne ureditve poti in steza
- I - tehnična sanacija

OPIS ŠT:²⁵.....

V. POTENCIALNA RABA PROSTORA (OCENA):

- ① - sprehajanje
- ② - hoja
- 3 - gozdni tek
- 4 - igre v naravi
- ⑤ - poučni prehodi - učna točka!
- 6 - kopanje, sončenje
- 7 - čolnarjenje
- 8 - ribolov
- 9 - vodno modelarstvo
- 10 - letalsko modelarstvo
- 11 - sankanje
- 12 - igre na snegu
- 13 - smučanje
- 14 - hoja in tek na smučeh
- 15 - drsanje in igre na ledu
- 16 - grajena igrišča
- 17 - rekreacijska ježa in drugi konjski športi
- 18 - strelstvo in lokostrelstvo
- 19 - taborništvo
- 20 - piknik prostori
- 21 - lov - popolna prepoved
- 22 - lov - sanitarni odstrel divjadi
- 23 - kolesarjenje
- 24 - urejena parkirišča

OPIS ŠT:²⁵.....

- 25 - območja zasilnih bivališč
- 26 - "Robinzonska" igrišča (organizirana)
- 27 - območja in objekti naravne, kulturne in spomeniške dediščine
- 28 - potencialno nevarna območja
- 29 - območja ohranjanja prostorskih značilnosti
- 30 - postavitve zavetišč
- 31 - postavitve kurišč
- 32 - postavitve počivališč
- 33 - ureditve vodnih virov
- 34 - postavitve objektov za varstvo gozdnih živali
- 35 - postavitve objektov za informiranje in orientacijo obiskovalcev
- 36 - zavarovana območja

Po potrebi dodajamo gornjim ocenam še oceno o ustreznosti posameznih območij za neko dejavnost glede na letne čase in sicer pomeni:

- I. - zima
- II. - pomlad
- III. - poletje
- IV. - jesen

Izbranim ocenam dodajamo številke v oklepaju.

OPIS ŠT:²⁵.....
















VI. CONIRANJE OPTIMALNE RABE PROSTORA

Predstavlja sintezo predhodnih ugotovitev in ocen ter predlog najustreznejše (optimalne) rabe prostora.

- Gozd, učni poligon (predusem za drevesne vrste);
- Povezava z vodnim zbiralnikom;
- Ureditev poti.

I. PRIKAZ STRUKTURE SEDANJE RABE PROSTORA

- Legenda h karti

	B.	št.b.
1 - Območja kamnolomov, peskokopov, gramoznic, glinokopov, črpališč rečnega proda ipd.		11
2 - Pomembnejši javni objekti v stiku z gozdnim prostorom zelenih površin		10
3 - Večji športni objekti v stiku z gozdnim prostorom zelenih površin		21
4 - Pozidava in zapiranje gozdnega roba z urbanizacijo		8
5 - Oskrbovana rekreacijska (gostinska) območja		7
6 - Odprti prostori v gozdu in ob gozdnem robu		1
⑦ - Pešpoti in steze		9
8 - Ceste in parkirišča		20
9 - Območja naravnih in kulturnih spomenikov in vrednot		2
10 - Vodna črpališča		5
11 - Območja vodnih izvirov		18
⑫ - Vodna obrežja		17
13 - Razgledišča		24
14 - Posamično drevje in skupine dreves (živice) v kmetijskem prostoru		3
15 - Območja brez znakov intenzivnejše rabe prostora (najbolj naravno ohranjena območja)		16
⑬ - gozd		

OPIS ŠT: *26*.....

II. OPIS NARAVNIH RAZMER

- opisano posebej!

1. Geološka podlaga

- apnenec
- dolomit, dolomitizirani apnenec
- silikati
- nanosi (aluviij, diluviij)

2. Talni tip:

- rendzina
- rjava pokarbonatna tla
- kislj rjava tla
- ogljena tla, gleji

3. Talna globina:

- plitva
- srednja
- globoka

4. Vlažnostne razmere rastišča:

- sušno
- sveže
- mokro
- zamočvirjeno

5. Površje zemljišča:

- gladko
- rahlo razgibano
- močno razgibano
- skalovito

6. Mikroklima:

- topla
- srednja
- hladna

7. Gozdna združba ali ekološka enota (asociacija, subasociacija, facies):

OPIS ŠT: 26.....

III. OPIS SESTOJEV

1) Stanje, zasnova in starost sestoja:

- | | | |
|---|--|---|
| a) Stanje | b) Zasnova | c) Ocena starostnih struktur: |
| - enodobni | <input checked="" type="radio"/> dobra | <input checked="" type="radio"/> debeljak |
| <input checked="" type="radio"/> raznodobni | - srednja | <input checked="" type="radio"/> drogovnjak |
| - grmišče | - slaba | - letvenjak |
| | | - mladje (gošča) |

2) Drevesna sestava:

a) ~~Iglavci 70% in več:~~

- ✓ - smreka
- ✓ - bor
- ✓ - macesen

b) Listavci 70% in več:

- | | |
|-----------|-----------------|
| ✓ bukev | ✓ beli gaber |
| ✓ hrast | - vrba, topola, |
| ✓ kostanj | jelša |
| | ✓ - robinija |
| | ✓ - češnja |
| | ✓ - mali jasek |
| | ✓ - javor |
| | ✓ - breza |
| | ✓ - klen |

a) Mešan gozd: (delež drev. vrst vpisujemo v %):

d) Zmes drevja:

- | | |
|--|---|
| <input checked="" type="radio"/> posamična | o |
| <input checked="" type="radio"/> skupinska | * |

Op.: Znake dodajemo ustreznim drevesnim vrstam

e) Vitalnost drevja:

- | | | |
|---------|---|--|
| - dobra | + | <input checked="" type="radio"/> srednja |
| - slaba | - | |

OPIS ŠT:²⁶.....

3) Sklep krošenj: (ocena od 0,1 - 1)

0,1 0,2 0,3 0,4 0,5 0,6 0,7 0,8 0,9 1

4) Dosedanje gospodarjenje in ocena potrebnosti gozdnogojitvenih ukrepov:

a) Dosedanje gospodarjenje:

- redno izvajano
- delno (neredno) izvajano
- ni izvajano

č) čas gojitv. ukrepanja:

- I. obdobje
- II. obdobje
- III. obdobje

c) Vrsta gojitv. ukrepov:

- mladje
- drogovnjak
- debeljak

5) Ocena lesnih donosov:

- lesna zaloga (m³/ha) :¹⁵⁰.....
- tehnični les (%):⁶⁰.....
- prostorski les (%):⁴⁰.....

6) Poškodbe v gozdnem prostoru:

- poškodbe drevja - *napisi na lubju*
- poškodbe tal - *neurejene steze*
 - poškodbe gozdnega roba
 - bolezni, insekti ipd.
 - erozija

OPIS ŠT:²⁶.....

IV. PREDHODNI GOJITVENI IN PROSTORSKO UREDITVENI
UKREPI

- A - sanitarna sečnja
- B - prva nega
- Ⓒ - dopolnilna nega
- D - nega in vzdrževanje posebnih funkcij gozdnega prostora
- E - biološka sanacija gozdnih površin
- F - vzdrževanje travnišč na gozdnih enklavah in robovih gozda
- G - vzdrževanje opreme
- Ⓗ - nujne ureditve poti in steza
- I - tehnična sanacija

OPIS ŠT:²⁶.....

V. POTENCIALNA RABA PROSTORA (OCENA):

- ① - sprehajanje
- ② - hoja
- ③ - gozdni tek
- 4 - igre v naravi
- ⑤ - poučni sprehodi
- 6 - kopanje, sončenje
- 7 - čolnarjenje
- 8 - ribolov
- 9 - vodno modelarstvo
- 10 - letalsko modelarstvo
- 11 - sankanje
- 12 - igre na snegu
- 13 - smučanje
- 14 - hoja in tek na smučeh
- 15 - drsanje in igre na ledu
- 16 - grajena igrišča
- 17 - rekreacijska ježa in drugi konjski športi
- 18 - strelstvo in lokostrelstvo
- 19 - taborništvo
- 20 - piknik prostori
- 21 - lov - popolna prepoved
- 22 - lov - sanitarni odstrel divjadi
- 23 - kolesarjenje
- 24 - urejena parkirišča

OPIS ŠT:²⁶.....

- 25 - območja zasilnih b vališč
- 26 - "Robinzonske" igrišča (organizirana)
- 27 - območja in objekti naravne, kulturne in spomeniške dediščine
- 28 - potencialno nevarna območja
- 29 - območja ohranjanja prostorskih značilnosti
- 30 - postavitve zavetišč
- 31 - postavitve kurišč
- 32 - postavitve počivališč
- 33 - ureditev vodnih virov
- 34 - postavitve objektov za varstvo gozdnih živali
- 35 - postavitve objektov za informiranje in orientacijo obiskovalcev
- 36 - zavarovana območja

Po potrebi dodajamo gornjim ocenam še oceno o ustreznosti posameznih območij za neko dejavnost glede na letne čase in sicer pomeni:

- I. - zima
- II. - pomlad
- III. - poletje
- IV. - jesen

Izbranim ocenam dodajamo številke v oklepaju.

OPIS ŠT: ²⁶

VI. CONIRANJE OPTIMALNE RABE PROSTORA

Predstavlja sintezo predhodnih ugotovitev in ocen ter predlog najustreznejše (optimalne) rabe prostora.

- Gozd kot učni objekt (drevesne vrste);
- Ureditev naj upošteva obvodni pas ob ribniku
- Pomembna povezava poti z glavnim grebenom

OFIS ščev.: 27
OBMOČJE (LOKACIJA) Robovi nad Ribniškimi selom

Datum: 29. XII. 82
Opisal: Zolta Jenole

I. PRIKAZ STRUKTURE SEDANJE RABE PROSTORA
- Legenda h karti

	B.	št.b.
1 - Območja kamnolomov, peskokopov, gramoznic, glinokopov, črpališč rečnega proda ipd.	<input type="checkbox"/>	11
2 - Pomembnejši javni objekti v stiku z gozdnim prostorom zelenih površin	<input type="checkbox"/>	10
3 - Večji športni objekti v stiku z gozdnim prostorom zelenih površin	<input type="checkbox"/>	21
4 - Pozidava in zapiranje gozdnega roba z urbanizacijo	<input type="checkbox"/>	8
5 - Oskrbovana rekreacijska (gostinska) območja	<input type="checkbox"/>	7
⑥ - Odprti prostori v gozdu in ob gozdnem robu	<input type="checkbox"/>	1
⑦ - Pešpoti in steze	<input type="checkbox"/>	9
8 - Ceste in parkirišča	<input type="checkbox"/>	20
9 - Območja naravnih in kulturnih spomenikov in vrednot	<input type="checkbox"/>	2
10 - Vodna črpališča	<input type="checkbox"/>	5
11 - Območja vodnih izvirov	<input type="checkbox"/>	18
12 - Vodna obrežja	<input type="checkbox"/>	17
⑬ - Razgledišča	<input type="checkbox"/>	24
14 - Posamično drevje in skupine dreves (živice) v kmetijskem prostoru	<input type="checkbox"/>	3
15 - Območja brez znakov intenzivnejše rabe prostora (najbolj naravno ohranjena območja)	<input type="checkbox"/>	16
⑯ - gozd		

OPIS ŠT: ...²⁷.....

II. OPIS NARAVNIH RAZMER

- opisano posebej!

1. Geološka podlaga

- apnenec
- dolomit, dolomitizirani apnenec
- silikati
- nanosi (aluviij, diluviij)

2. Talni tip:

- rendzina
- rjava pokarbonatna tla
- kislj rjava tla
- ogljena tla, gleji

3. Talna globina:

- plitva
- srednja
- globoka

4. Vlažnostne razmere rastišča:

- sušno
- sveže
- mokro
- zamočvirjeno

5. Površje zemljišča:

- gladko
- rahlo razgibano
- močno razgibano
- skalovito

6. Mikroklima:

- topla
- srednja
- hladna

7. Gozdna združba ali ekološka enota (asociacija, subasociacija, facies):

OPIS ŠT: ...²⁷7....

III. OPIS SESTOJEV

1) Stanje, zasnova in starost sestoja:

- | | | |
|---|--|---|
| a) Stanje | b) Zasnova | c) Ocena starostnih struktur: |
| <input checked="" type="radio"/> enodobni | <input checked="" type="radio"/> dobra | <input checked="" type="radio"/> debeljak |
| - raznodobni | - srednja | - drogovnjak |
| - grmišče | - slaba | - letvenjak |
| | | - mladje (gošča) |

2) Drevesna sestava:

a) Iglavci 70% in več:

- smreka
- bor
- macesen

b) Listavci ~~70%~~ in več:

- | | |
|---|--|
| <input checked="" type="checkbox"/> bukev | <input checked="" type="checkbox"/> beli gaber |
| <input checked="" type="checkbox"/> hrast | - vrba, topola, |
| <input checked="" type="checkbox"/> kostanj | jelša |
| | <input checked="" type="checkbox"/> robinija |
| | <input checked="" type="checkbox"/> česnja |

Mešan gozd: (delež drev. vrst vpisujemo v %):

d) Zmes drevja:

- | | |
|--|---|
| <input checked="" type="radio"/> posamična | o |
| - skupinska | * |

Op.: Znake dodajamo ustreznim drevesnim vrstam

e) Vitalnost drevja:

- | | |
|--|---|
| <input checked="" type="radio"/> dobra | + |
| - slaba | - |

OPIS ŠT: ...²⁷.....

3) Sklep krošenj: (ocena od 0,1 - 1)

0,1 0,2 0,3 0,4 0,5 0,6 0,7 0,8 0,9 1

4) Dosedanje gospodarjenje in ocena potrebnosti gozdnogojitvenih ukrepov:

a) Dosedanje gospodarjenje:

- redno izvajano
- delno (neredno) izvajano
- ni izvajano

č) čas gojiv. ukrepanja:

- I. obdobje
- II. obdobje
- III. obdobje

c) Vrsta gojiv. ukrepov:

- mladje
- drogovnjak
- debeljak

5) Ocena lesnih donosov:

- lesna zaloga (m³/ha) : ⁴⁰⁰
- tehnični les (%): ⁸⁰
- prostorski les (%): ²⁰

6) Poškodbe v gozdnem prostoru:

- poškodbe drevja - napisi na lubju
- poškodbe tal - teptano
- poškodbe gozdnega roba
- bolezni, insekti, ipd.
- erozija

OPIS ŠT:²⁷.....

IV. PREDHODNI GOJITVENI IN PROSTORSKO UREDITVENI
UKREPI

- A - sanitarna sečnja
- B - prva nega
- Ⓒ - dopolnilna nega
- D - nega in vzdrževanje posebnih funkcij gozdnega prostora
- E - biološka sanacija gozdnih površin
- Ⓕ - vzdrževanje travlišč na gozdnih enklavah in robovih gozda
- G - vzdrževanje opreme
- H - nujne ureditve poti in steza
- I - tehnična sanacija

- ureditev odvodnjavanja

OPIS ŠT:²⁷.....

V. POTENCIALNA RABA PROSTORA (OCENA):

- ① - sprehajanje
- ② - hoja
- ③ - gozdni tek
- ④ - igre v naravi
- 5 - poučni sprehodi
- 6 - kopanje, sončenje
- 7 - čolnarjenje
- 8 - ribolov
- 9 - vodno modelarstvo
- 10 - letalsko modelarstvo
- ⑪ - sankanje
- 12 - igre na snegu
- 13 - smučanje
- 14 - hoja in tek na smučeh
- 15 - drsanje in igre na ledu
- 16 - grajena igrišča
- 17 - rekreacijska ježa in drugi konjski športi
- 18 - strelstvo in lokostrelstvo
- ⑲ - taborništvo
- ⑳ - piknik prostori
- 21 - lov - popolna prepoved
- 22 - lov - sanitarni odstrel divjadi
- 23 - kolesarjenje
- 24 - urejena parkirišča

OPIS ŠT:²⁷.....

- 25 - območja zasilnih bivališč
- 26 - "Robinzonska" igrišča (organizirana)
- 27 - območja in objekti naravne, kulturne in spomeniške dediščine
- 28 - potencialno nevarna območja
- 29 - območja ohranjanja prostorskih značilnosti
- 30 - postavitve zavetišč
- 31 - postavitve kurišč
- 32 - postavitve počivališč
- 33 - ureditev vodnih virov
- 34 - postavitve objektov za varstvo gozdnih živali
- 35 - postavitve objektov za informiranje in orientacijo obiskovalcev
- 36 - zavarovana območja

Po potrebi dodajamo gornjim ocenam še oceno o ustreznosti posameznih območij za neko dejavnost glede na letne čase in sicer pomeni:

- I. - zima
- II. - pomlad
- III. - poletje
- IV. - jesen

Izbranim ocenam dodajamo številke v oklepaju.

OPIS ŠT: ...²⁷.....

VI. CONIRANJE OPTIMALNE RABE PROSTORA

Predstavlja sintezo predhodnih ugotovitev in ocen ter predlog najustreznejše (optimalne) rabe prostora.

- rekreacijsko območje, upoštevajoč travnišča med in pod brezami na robu gozda.

I. PRIKAZ STRUKTURE SEDANJE RABE PROSTORA
- Legenda h karti

	B.	š.l.b.
1 - Območja kamnolomov, peskokopov, gramoznic, glinokopov, črpališč rečnega proda ipd.		11
2 - Pomembnejši javni objekti v stiku z gozdnim prostorom zelenih površin		10
3 - Večji športni objekti v stiku z gozdnim prostorom zelenih površin		21
4 - Pozidava in zapiranje gozdnega roba z urbanizacijo		8
5 - Oskrbovana rekreacijska (gostinska) območja		7
6 - Odprti prostori v gozdu in ob gozdnem robu		1
⑦ - Pešpoti in steze		9
8 - Ceste in parkirišča		20
9 - Območja naravnih in kulturnih spomenikov in vrednot		2
10 - Vodna črpališča		5
⑪ - Območja vodnih izvirov		18
12 - Vodna obrežja		17
13 - Razgledišča		24
14 - Posamično drevje in skupine dreves (živice) v kmetijskem prostoru		3
15 - Območja brez znakov intenzivnejše rabe prostora (najbolj naravno ohranjena območja)		16
⑫ - gozd		

OPIS ŠT:²⁸

II. OPIS NARAVNIH RAZMER

- opisano posebej!

1. Geološka podlaga

- apnenec
- dolomit, dolomitizirani apnenec
- silikati
- nanosi (aluvij, diluvij)

2. Talni tip:

- rendzina
- rjava pokarbonatna tla
- kisljaka tla
- ogljena tla, gleji

3. Talna globina:

- plitva
- srednja
- globoka

4. Vlažnostne razmere rastišča:

- sušno
- sveže
- mokro
- zamočvirjeno

5. Površje zemljišča:

- gladko
- rahlo razgibano
- močno razgibano
- skalovito

6. Mikroklima:

- topla
- srednja
- hladna

7. Gozdna združba ali ekološka enota (asociacija, subasociacija, facies):

OPIS ŠT: ...²⁸.....

III. OPIS SESTOJEV

1) Stanje, zasnova in starost sestoja:

a) Stanje

- enodobni
- raznodobni
- grmišče

b) Zasnova

- dobra
- srednja
- slaba

c) Ocena starostnih struktur:

- debeljak
- drogovnjak - *posamezna drevesa predrastka*
- letvenjak
- mlacje (gošča)

2) Drevesna sestava:

a) Iglavci ~~70% in več:~~

- smreka - *v skupinah*
- bor - *v skupinah*
- macesen

b) Listavci 70% in več:

- bukev - beli gaber
- hrast - vrba, topola,
- kostanj jelša

Mešan gozd: (delež drev. vrst vpisujemo v %):

d) Zmes drevja:

- posamična 0
- skupinska *

Op.: Znake dodajamo ustreznim drevesnim vrstam

e) Vitalnost drevja:

- dobra +
- slaba -

OPIS ŠT: ...²⁸.....

3) Sklep krošenj: (ocena od 0,1 - 1)

0,1 0,2 0,3 0,4 0,5 0,6 0,7 0,8 0,9 1

4) Dosedanje gospodarjenje in ocena potrebnosti gozdnogojitvenih ukrepov:

a) Dosedanje gospodarjenje:

- redno izvajano
- delno (neredno) izvajano
- ni izvajano

č) čas gojitv. ukrepanja:

- I. obdobje
- II. obdobje
- III. obdobje

c) Vrsta gojitv. ukrepov:

- mladje letvenjak
- drōgovnjak
- debeljak

5) Ocena lesnih donosov:

- lesna zaloga (m³/ha) :
- tehnični les (%):
- prostorski les (%):

6) Poškodbe v gozdnem prostoru:

- poškodbe drevja
- poškodbe tal
- poškodbe gozdnega roba
- bolezni, insekti ipd.
- erozija

OPIS ŠT:28.....

IV. PREDHODNI GOJITVENI IN PROSTORSKO UREDITVENI
UKREPI

- A - sanitarna sečnja
- B - prva nega
- C - dopolnilna nega
- D - nega in vzdrževanje posebnih funkcij gozcnega prostora
- E - biološka sanacija gozdnih površin
- F - vzdrževanje travlišč na gozdnih enklavah in robovih gozca
- G - vzdrževanje opreme
- H - nujne ureditve poti in steza
- I - tehnična sanacija

OPIS ŠT: ...²⁸.....

V. POTENCIALNA RABA PROSTORA (OCENA):

- ① - sprehajanje
- ② - hoja
- 3 - gozdni tek
- 4 - igre v naravi
- 5 - poučni sprehodi
- 6 - kopanje, sončenje
- 7 - čolnarjenje
- 8 - ribolov
- 9 - vodno modelarstvo
- 10 - letalsko modelarstvo
- 11 - sankanje
- 12 - igre na snegu
- 13 - smučanje
- 14 - hoja in tek na smučeh
- 15 - drsanje in igre na ledu
- 16 - grajena igrišča
- 17 - rekreacijska ježa in drugi konjski športi
- 18 - strelstvo in lokostrelstvo
- 19 - taborništvo
- 20 - piknik prostori
- 21 - lov - popolna prepoved
- 22 - lov - sanitarni odstrel divjadi
- 23 - kolesarjenje
- 24 - urejena parkirišča

OPIS ŠT:²⁸.....

- 25 - območja zasilnih bivališč
- 26 - "Robinzonska" igrišča (organizirana)
- 27 - območja in objekti naravne, kulturne in spomeniške dediščine
- 28 - potencialno nevarna območja
- 29 - območja ohranjanja prostorskih značilnosti
- 30 - postavitve zavetišč
- 31 - postavitve kurišč
- 32 - postavitve počivališč
- 33 - ureditev vodnih virov
- 34 - postavitve objektov za varstvo gozdnih živali
- 35 - postavitve objektov za informiranje in orientacijo obiskovalcev
- 36 - zavarovana območja

Po potrebi dodajamo gornjim ocenam še oceno o ustreznosti posameznih območij za neko dejavnost glede na letne čase in sicer pomeni:

- I. - zima
- II. - pomlad
- III. - poletje
- IV. - jesen

Izbranim ocenam dodajamo številke v oklepaju.

OPIS ŠT:²⁸.....

VI. CONIRANJE OPTIMALNE RABE PROSTORA

Predstavlja sintezo predhodnih ugotovitev in ocen ter predlog najustreznejše (optimalne) rabe prostora.

- Gozd - enklava mladja in letvenjaka;
- Poudarek na gojitvenih delih sredi odraslega sestoja
- Kombinacija za učno pot - prikaz mladja in problematike v zvezi z njim.

Opis šteta: ...29.....

OBMOČJE (LOKACIJA) Z. pobočje glavnega grebena

Datum: 29. XII. 1982.

Opisal: Fouta, Suvala

I. PR KAZ STRUKTURE SEDANJE RABE PROSTORA

- Legenda h karti

	B.	št.b.
1 - Območja kamnolomov, peskokopov, gramoznic, glinokopov, črpališč rečnega proda ipd.	<input type="checkbox"/>	11
2 - Pomembnejši javni objekti v stiku z gozdnim prostorom zelenih površin	<input type="checkbox"/>	10
3 - Večji športni objekti v stiku z gozdnim prostorom zelenih površin	<input type="checkbox"/>	21
4 - Pozidava in zapiranje gozdnega roba z urbanizacijo	<input type="checkbox"/>	8
5 - Oskrbovana rekreacijska (gostinska) območja	<input type="checkbox"/>	7
6 - Odprti prostori v gozdu in ob gozdnem robu	<input type="checkbox"/>	1
⑦ - Pešpoti in steze	<input type="checkbox"/>	9
8 - Ceste in parkirišča	<input type="checkbox"/>	20
9 - Območja naravnih in kulturnih spomenikov in vrednot	<input type="checkbox"/>	2
10 - Vodna črpališča	<input type="checkbox"/>	5
11 - Območja vodnih izvirov	<input type="checkbox"/>	18
12 - Vodna obrežja	<input type="checkbox"/>	17
⑬ - Razgledišča	<input type="checkbox"/>	24
14 - Posamično drevje in skupine dreves (živice) v kmetijskem prostoru	<input type="checkbox"/>	3
15 - Območja brez znakov intenzivnejše rabe prostora (najbolj naravno ohranjena območja)	<input type="checkbox"/>	16
⑯ - gozd		

OPIS ŠT:²⁹

II. OPIS NARAVNIH RAZMER

- opisano posebej!

1. Geološka podlaga
 - apnenec
 - dolomit, dolomitizirani apnenec
 - silikati
 - nanosi (aluvij, diluvij)

2. Talni tip:
 - rendzina
 - rjava pokarbonatna tla
 - kisle rjava tla
 - ogljena tla, gleji

3. Talna globina:
 - plitva
 - srednja
 - globoka

4. Vlažnostne razmere rastišča:
 - sušno
 - sveže
 - mokro
 - zamočvirjeno

5. Površje zemljišča:
 - gladko
 - rahlo razgibano
 - močno razgibano
 - skalovito

6. Mikroklima:
 - topla
 - srednja
 - hladna

7. Gozdna združba ali ekološka enota (asociacija, subasociacija, facies):

OPIS ŠT: ²⁹.....

III. OPIS SESTOJEV

1) Stanje, zasnova in starost sestoja:

- | | | |
|---|--|---|
| a) Stanje | b) Zasnova | c) Ocena starostnih struktur: |
| <input checked="" type="radio"/> enodobni | <input checked="" type="radio"/> dobra | <input checked="" type="radio"/> debeljak |
| - raznodobni | - srednja | - drogovnjak |
| - grmišče | - slaba | - letvenjak |
| | | - mladje (gošča) |

2) Drevesna sestava:

Iglavci 70% in več:

- smreka
- bor
- macesen

Listavci 70% in več:

- bukev
- hrast
- kostanj
- beli gaber
- vrba, topola,
- jelša

c) Mešan gozd: (delež drev. vrst vpisujemo v %):

list. (bu, hr, ko) 60% : igl. (r bo) 40%

d) Zmes drevja:

- | | |
|--|---|
| <input checked="" type="radio"/> posamična | o |
| - skupinska | * |

Op.: Znake dodajamo ustreznim drevesnim vrstam

e) Vitalnost drevja:

- | | |
|--|---|
| <input checked="" type="radio"/> dobra | + |
| - slaba | - |

OPIS ŠT:²⁹.....

3) Sklep krošenj: (ocena od 0,1 - 1)

0,1 0,2 0,3 0,4 0,5 0,6 0,7 0,8 0,9 1

4) Dosedanje gospodarjenje in ocena potrebnosti gozdnogojitvenih ukrepov:

a) Dosedanje gospodarjenje:

- redno izvajano
- delno (neredno) izvajano
- ni izvajano

č) čas gojiv. ukrepanja:

- I. obdobje
- II. obdobje
- III. obdobje

c) Vrsta gojiv. ukrepov:

- mladje
- drogovnjak
- debeljak

5) Ocena lesnih donosov:

- lesna zaloga (m³/ha) :³⁵⁰.....
- tehnični les (%):⁸⁰.....
- prostorski les (%):²⁰.....

6) Poškodbe v gozdnem prostoru:

- poškodbe drevja - *napisi na lubju*
- poškodbe tal
- poškodbe gozdnega roba
- bolezni, insekti ipd.
- erozija

OPIS ŠT:²⁹.....

IV. PREDHODNI GOJITVENI IN PROSTORSKO UREDITVENI
UKREPI

- A - sanitarna sečnja - *Redno vzdrževanje (nega)*
- B - prva nega *sestoja*
- C - dopolnilna nega
- D - nega in vzdrževanje posebnih funkcij gozdnega prostora
- E - biološka sanacija gozdnih površin
- F - vzdrževanje travnišč na gozdnih enklavah in robovih gozda
- G - vzdrževanje opreme
- H - nujne ureditve poti in steza
- I - tehnična sanacija

OPIS ŠT:²⁹.....

V. POTENCIALNA RABA PROSTORA (OCENA):

- ① - sprehajanje
- ② - hoja
- ③ - gozdni tek
- 4 - igre v naravi
- ⑤ - poučni sprehodi
- 6 - kopanje, sončenje
- 7 - čolnarjenje
- 8 - ribolov
- 9 - vodno modelarstvo
- 10 - letalsko modelarstvo
- 11 - sankanje
- 12 - igre na snegu
- 13 - smučanje
- 14 - hoja in tek na smučeh
- 15 - drsanje in igre na ledu
- 16 - grajena igrišča
- 17 - rekreacijska ježa in drugi konjski športi
- 18 - strelstvo in lokostrelstvo
- 19 - taborništvo
- 20 - piknik prostori
- 21 - lov - popolna prepoved
- 22 - lov - sanitarni odstrel divjadi
- 23 - kolesarjenje
- 24 - urejena parkirišča

OPIS ŠT:²⁹.....

- 25 - območja zasilnih bivališč
- 26 - "Robinzonska" igrišča (organizirana)
- 27 - območja in objekti naravne, kulturne in spomeniške dediščine
- 28 - potencialno nevarna območja
- 29 - območja ohranjanja prostorskih značilnosti
- 30 - postavitve zavetišč
- 31 - postavitve kurišč
- 32 - postavitve počivališč - *na grebenu oz. v vrhnjem delu cone a*
- 33 - ureditev vodnih virov
- 34 - postavitve objektov za varstvo gozdnih živali
- 35 - postavitve objektov za informiranje in orientacijo obiskovalcev
- 36 - zavarovana območja

Po potrebi dodajamo gornjim ocenam še oceno o ustreznosti posameznih območij za neko dejavnost glede na letne čase in sicer pomeni:

- I. - zima
- II. - pomlad
- III. - poletje
- IV. - jesen

Izbranim ocenam dodajamo številke v oklepaju.

OPIS ŠT: ²⁹.....

VI. KONIRANJE OPTIMALNE RABE PROSTORA

Predstavlja sintezo predhodnih ugotovitev in ocen ter predlog najustreznejše (optimalne) rabe prostora:

- Ohranjanje stabilnosti sestoja;
- Opredelitev prehodov;
- Upoštevanje razširitve grebenske poti in opreme ob njej;
- Značilni sestoj, ki bi spadal v sklop učne poti (glej ostale točke v tem smislu)

OPIS SRELY: 30
OBMOČJE (LOKACIJA) *Pobočje nad streliščem*

Datum: *29. XII. 82*
Opisal: *Zonta, Fuvole*

I. PRIKAZ STRUKTURE SEDANJE RABE PROSTORA
- Legenda h karti

	B.	š.l.b.
1 - Območja kamnolomov, peskokopov, gramoznic, glinokopov, črpališč rečnega proda ipd.	<input type="checkbox"/>	11
2 - Pomembnejši javni objekti v stiku z gozdnim prostorom zelenih površin	<input type="checkbox"/>	10
3 - Večji športni objekti v stiku z gozdnim prostorom zelenih površin	<input type="checkbox"/>	21
4 - Pozidava in zapiranje gozdnega roba z urbanizacijo	<input type="checkbox"/>	8
5 - Oskrbovana rekreacijska (gostinska) območja	<input type="checkbox"/>	7
6 - Odprti prostori v gozdu in ob gozdnem robu	<input type="checkbox"/>	1
⑦ - Pešpoti in steze	<input type="checkbox"/>	9
8 - Ceste in parkirišča	<input type="checkbox"/>	20
9 - Območja naravnih in kulturnih spomenikov in vrednot	<input type="checkbox"/>	2
10 - Vodna črpališča	<input type="checkbox"/>	5
11 - Območja vodnih izvirov	<input type="checkbox"/>	18
12 - Vodna obrežja	<input type="checkbox"/>	17
13 - Razgledišča	<input type="checkbox"/>	24
14 - Posamično drevje in skupine dreves (živice) v kmetijskem prostoru	<input type="checkbox"/>	3
15 - Območja brez znakov intenzivnejše rabe prostora (najbolj naravno ohranjena območja)	<input type="checkbox"/>	16

⑩ - gozd

OPIS ŠT: ³⁰

II. OPIS NARAVNIH RAZMER

- opisano posebej!

1. Geološka podlaga

- apnenec
- dolomit, dolomitizirani apnenec
- silikati
- nanosi (aluviij, diluviij)

2. Talni tip:

- rendzina
- rjava pokarbonatna tla
- kislja rjava tla
- ogljena tla, gleji

3. Talna globina:

- plitva
- srednja
- globoka

4. Vlažnostne razmere rastišča:

- sušno
- sveže
- mokro
- zamočvirjeno

5. Površje zemljišča:

- gladko
- rahlo razgibano
- močno razgibano
- skalovito

6. Mikroklima:

- topla
- srednja
- hladna

7. Gozdna združba ali ekološka enota (asociacija, subasociacija, facies):

OPIS ŠT: ³⁰.....

III. OPIS SESTOJEV

1) Stanje, zasnova in starost sestoja:

a) Stanje

- enodobni
- raznodobni
- grmišče

b) Zasnova

- dobra
- srednja
- slaba

c) Ocena starostnih struktur:

- debeljak
- drogovnjak
- ✓ letvenjak
- mladje (gošča)

2) Drevesna sestava:

✓ a) Iglavci ~~70% in več~~:

- ✓ smreka
- ✓ bor - v skupinah
- ✓ macesen - posamič
- ✓ zeleni bor

b) Listavci 70% in več:

- bukev
- ✓ hrast
- ✓ kostanj
- beli gaber
- vrba, topola, jelša
- ✓ breza
- ✓ česnja

✓ Mešan gozd: (delež drev. vrst vpisujemo v %):

d) Zmes drevja:

- posamična o
- skupinska *

Op.: Znake dodajamo ustreznim drevesnim vrstam

e) Vitalnost drevja:

- dobra +
- slaba -

OPIS ŠT: ...³⁰.....

3) Sklep krošenj: (ocena od 0,1 - 1)

0,1 0,2 0,3 0,4 0,5 0,6 0,7 0,8 0,9 1

4) Dosedanje gospodarjenje in ocena potrebnosti gozdnogojitvenih ukrepov:

a) Dosedanje gospodarjenje:

- redno izvajano
- delno (neredno) izvajano
- ni izvajano

č) Čas gojitv. ukrepanja:

- I. obdobje
- II. obdobje
- III. obdobje

c) Vrsta gojitv. ukrepov:

- mladje
- drogovnjak
- debeljak - letvenjak

5) Ocena lesnih donosov:

- lesna zaloga (m³/ha) :¹⁵⁰.....
- tehnični les (%):³⁰.....
- prostorski les (%):⁷⁰.....

6) Poškodbe v gozdnem prostoru:

- poškodbe drevja - *napisi na lubju*
- poškodbe tal
- poškodbe gozdnega roba
- bolezni, insekti ipd.
- erozija

OPIS ŠT:³⁰.....

IV. PREDHODNI GOJITVENI IN PROSTORSKO UREDITVENI UKREPI

- A - sanitarna sečnja
- B - prva nega
- C - dopolnilna nega
- D - nega in vzdrževanje posebnih funkcij gozdnega prostora
- E - biološka sanacija gozdnih površin
- F - vzdrževanje travnišč na gozdnih enklavah in robovih gozda
- G - vzdrževanje opreme
- H - nujne ureditve poti in steza
- I - tehnična sanacija

OPIS ŠT: ...³⁰.....

V. POTENCIALNA RABA PROSTORA (OCENA):

- ① - sprehajanje
- ② - hoja
- ③ - gozdni tek
- 4 - igre v naravi
- 5 - poučni sprehodi
- 6 - kopanje, sončenje
- 7 - čolnarjenje
- 8 - ribolov
- 9 - vodno modelarstvo
- 10 - letalsko modelarstvo
- 11 - sankanje
- 12 - igre na snegu
- 13 - smučanje
- 14 - hoja in tek na smučeh
- 15 - drsanje in igre na ledu
- 16 - grajena igrišča
- 17 - rekreacijska ježa in drugi konjski športi
- 18 - strelstvo in lokostrelstvo
- 19 - taborništvo
- 20 - piknik prostori
- 21 - lov - popolna prepoved
- 22 - lov - sanitarni odstrel divjadi
- 23 - kolesarjenje
- 24 - urejena parkirišča

OPIS ŠT:³⁰.....

- 25 - območja zasilnih bivališč
- 26 - "Robinzonska" igrišča (organizirana)
- 27 - območja in objekti naravne, kulturne in spomeniške dediščine
- 28 - potencialno nevarna območja
- 29 - območja ohranjanja prostorskih značilnosti
- 30 - postavitve zavetišč
- 31 - postavitve kurišč
- 32 - postavitve počivališč
- 33 - ureditev vodnih virov
- 34 - postavitve objektov za varstvo gozdnih živali
- 35 - postavitve objektov za informiranje in orientacijo obiskovalcev
- 36 - zavarovana območja

Po potrebi dodajamo gornjim ocenam še oceno o ustreznosti posameznih območij za neko dejavnost glede na letne čase in sicer pomeni:

- I. - zima
- II. - pomlad
- III. - poletje
- IV. - jesen

Izbranim ocenam dodajamo številke v oklepaju.

OPIS ŠT:³⁰

VI. CONIRANJE OPTIMALNE RABE PROSTORA

Predstavlja sintezo predhodnih ugotovitev in ocen ter predlog najustreznejše (optimalne) rabe prostora.

- Območje strujenega gozda;
- Ureditev poti

I. PRIKAZ STRUKTURE SEDANJE RABE PROSTORA
- Legenda h karti

	B.	šl.b.
1 - Območja kamnolomov, peskokopov, gramoznic, glinokopov, črpališč rečnega proda ipd.		11
2 - Pomembnejši javni objekti v stiku z gozdnim prostorom zelenih površin		10
3 - Večji športni objekti v stiku z gozdnim prostorom zelenih površin		21
4 - Pozidava in zapiranje gozdnega roba z urbanizacijo		8
5 - Oskrbovana rekreacijska (gostinska) območja		7
6 - Odprti prostori v gozdu in ob gozdnem robu		1
7 - Pešpoti in steze		9
8 - Ceste in parkirišča		20
9 - Območja naravnih in kulturnih spomenikov in vrednot		2
10 - Vodna črpališča		5
11 - Območja vodnih izvirov		18
12 - Vodna obrežja		17
13 - Razgledišča		24
14 - Posamično drevje in skupine dreves (živice) v kmetijskem prostoru		3
15 - Območja brez znakov intenzivnejše rabe prostora (najbolj naravno ohranjena območja)		16
16 - gozd		

OPIS ŠT:³¹

II. OPIS NARAVNIH RAZMER

- opisano posebej!

1. Geološka podlaga

- apnenec
- dolomit, dolomitizirani apnenec
- silikati
- nanosi (aluvij, diluvij)

2. Talni tip:

- rendzina
- rjava pokarbonatna tla
- kislja rjava tla
- ogljena tla, gleji

3. Talna globina:

- plitva
- srednja
- globoka

4. Vlažnostne razmere rastišča:

- sušno
- sveže
- mokro
- zamočvirjeno

5. Površje zemljišča:

- gladko
- rahlo razgibano
- močno razgibano
- skalovito

6. Mikroklima:

- topla
- srednja
- hladna

7. Gozdna združba ali ekološka enota (asociacija, subasociacija, facies):

OPIS ŠT: ³¹.....

III. OPIS SESTOJEV

1) Stanje, zasnova in starost sestoja:

- | | | |
|----------------------------------|-----------------------------|--------------------------------------|
| a) Stanje | b) Zasnova | c) Ocena starostnih struktur: |
| - enodobni | <input type="radio"/> dobra | <input type="radio"/> debeljak |
| <input type="radio"/> raznodobni | - srednja | <input type="radio"/> drogovnjak |
| - grmišče | - slaba | <input type="radio"/> letvenjak |
| | | <input type="radio"/> mladje (gošča) |

2) Drevesna sestava:

Iglavci ~~70% in več~~:

- smreka
- bor
- macesen

Listavci 70% in več:

- | | |
|---|--|
| <input type="radio"/> bukev | <input checked="" type="checkbox"/> beli gaber |
| <input checked="" type="checkbox"/> hrast | - vrba, topola, |
| <input checked="" type="checkbox"/> kostanj | jelša |
| | <input checked="" type="checkbox"/> jesen |
| | <input checked="" type="checkbox"/> trepetlika |

Mešan gozd: (delež drev. vrst vpisujemo v %):

d) Zmes drevja:

- | | |
|---------------------------------|---|
| <input type="radio"/> posamična | o |
| - skupinska | * |

Op.: Znake dodajamo ustreznim drevesnim vrstam

e) Vitalnost drevja:

- | | | |
|---------|---|-------------------------------|
| - dobra | + | <input type="radio"/> srednja |
| - slaba | - | |

OPIS ŠT:³¹.....

3) Sklep krošenj: (ocena od 0,1 - 1)

0,1 0,2 0,3 0,4 0,5 0,6 0,7 0,8 0,9 1

4) Dosedanje gospodarjenje in ocena potrebnosti gozdnogojitvenih ukrepov:

a) Dosedanje gospodarjenje:

- redno izvajano
- delno (neredno) izvajano
- ni izvajano

č) čas gojitv. ukrepanja:

- I. obdobje
- II. obdobje
- III. obdobje

c) Vrsta gojitv. ukrepov:

- mladje letvenjak
- drogovnjak
- debeljak

5) Ocena lesnih donosov:

- lesna zaloga (m³/ha) :¹⁰⁰.....
- tehnični les (%):⁵⁰.....
- prostorski les (%):⁵⁰.....

6) Poškodbe v gozdnem prostoru:

- poškodbe drevja
- poškodbe tal
- poškodbe gozdnega roba
- bolezni, insekti ipd.
- erozija

OPIS ŠT:³¹.....

IV. PREDHODNI GOJITVENI IN PROSTORSKO UREDITVENI
UKREPI

- A - sanitarna sečnja
- B - prva nega
- C - dopolnilna nega
- D - nega in vzdrževanje posebnih funkcij gozdnega prostora - *gozdni rob*
- E - biološka sanacija gozdnih površin
- F - vzdrževanje travnišč na gozdnih enklavah in robovih gozda
- G - vzdrževanje opreme
- H - nujne ureditve poti in steza
- I - tehnična sanacija

- ureditev otroških igrišč in počivališč

OPIS ŠT:³¹.....

V. POTENCIALNA RABA PROSTORA (OCENA):

- ① - sprehajanje
- ② - hoja
- 3 - gozdni tek
- ④ - igre v naravi
- 5 - poučni sprehodi
- 6 - kopanje, sončenje
- 7 - čolnarjenje
- 8 - ribolov
- 9 - vodno modelarstvo
- 10 - letalsko modelarstvo
- 11 - sankanje
- 12 - igre na snegu
- 13 - smučanje
- 14 - hoja in tek na smučeh
- 15 - drsanje in igre na ledu
- ⑩ - grajena igrišča - otroška
- 17 - rekreacijska ježa in drugi konjski športi
- 18 - strelstvo in lokostrelstvo
- 19 - taborništvo
- 20 - piknik prostori
- 21 - lov - popolna prepoved
- 22 - lov - sanitarni odstrel divjadi
- 23 - kolesarjenje
- 24 - urejena parkirišča

OPIS ŠT:³¹.....

- 25 - območja zasilnih bivališč
- 26 - "Robinzonska" igrišča (organizirana)
- 27 - območja in objekti naravne, kulturne in spomeniške dediščine
- 28 - potencialno nevarna območja
- 29 - območja ohranjanja prostorskih značilnosti
- 30 - postavitve zavetišč
- 31 - postavitve kurišč
- 32 - postavitve počivališč
- 33 - ureditev vodnih virov
- 34 - postavitve objektov za varstvo gozdnih živali
- 35 - postavitve objektov za informiranje in orientacijo obiskovalcev
- 36 - zavarovana območja

- posebni program ureditve prostora

Po potrebi dodajamo gornjim ocenam še oceno o ustreznosti posameznih območij za neko dejavnost glede na letne čase in sicer pomeni:

- I. - zima
- II. - pomlad
- III. - poletje
- IV. - jesen

Izbranim ocenam dodajamo številke v oklepaju.

OPIS ŠT:³¹

VI. CONIRANJE OPTIMALNE RABE PROSTORA

Predstavlja sintezo predhodnih ugotovitev in ocen ter predlog najustreznejše (optimalne) rabe prostora.

- Podrobni ureditveni načrt igrišča in počivališč.

Opis števil: 32

OBMOČJE (LOKACIJA) Gozd nad T. ribnikom (Mestni vrh)

Datum: 29. XI. 82

Opisal: Jovita Luvik

I. PRIKAZ STRUKTURE SEDANJE RABE PROSTORA

- Legenda h karti

	B.	š.b.
1 - Območja kamnolomov, peskokopov, gramoznic, glinokopov, črpališč rečnega proda ipd.	<input type="checkbox"/>	11
2 - Pomembnejši javni objekti v stiku z gozdnim prostorom zelenih površin	<input type="checkbox"/>	10
3 - Večji športni objekti v stiku z gozdnim prostorom zelenih površin	<input type="checkbox"/>	21
4 - Pozidava in zapiranje gozdnega roba z urbanizacijo	<input type="checkbox"/>	8
5 - Oskrbovana rekreacijska (gostinska) območja	<input type="checkbox"/>	7
⑥ - Odprti prostori v gozdu in ob gozdnem robu	<input type="checkbox"/>	1
⑦ - Pešpoti in steze	<input type="checkbox"/>	9
8 - Ceste in parkirišča	<input type="checkbox"/>	20
9 - Območja naravnih in kulturnih spomenikov in vrednot	<input type="checkbox"/>	2
10 - Vodna črpališča	<input type="checkbox"/>	5
11 - Območja vodnih izvirov	<input type="checkbox"/>	18
⑫ - Vodna obrežja	<input type="checkbox"/>	17
⑬ - Razgledišča	<input type="checkbox"/>	24
14 - Posamično drevje in skupine dreves (živice) v kmetijskem prostoru	<input type="checkbox"/>	3
15 - Območja brez znakov intenzivnejše rabe prostora (najbolj naravno ohranjena območja)	<input type="checkbox"/>	16
⑯ - gozd		

OPIS ŠT:³²

II. OPIS NARAVNIH RAZMER

— opisano posebej!

1. Geološka podlaga

- apnenec
- dolomit, dolomitizirani apnenec
- silikati
- nanosi (aluviij, diluviij)

2. Talni tip:

- rendzina
- rjava pokarbonatna tla
- kisljava tla
- ogljena tla, gleji

3. Talna globina:

- plitva
- srednja
- globoka

4. Vlažnostne razmere rastišča:

- sušno
- mokro
- sveže
- zamočvirjeno

5. Površje zemljišča:

- gladko
- rahlo razgibano
- močno razgibano
- skalovito

6. Mikroklima:

- topla
- srednja
- hladna

7. Gozdna združba ali ekološka enota (asociacija, subasociacija, facies):

OPIS ŠT:³².....

II. OPIS SESTOJEV

1) Stanje, zasnova in starost sestoja:

- | | | |
|---|--|---|
| a) Stanje | b) Zasnova | c) Ocena starostnih struktur: |
| <input checked="" type="radio"/> enodobni | <input checked="" type="radio"/> dobra | <input checked="" type="radio"/> debeljak |
| - raznodobni | - srednja | - drogovnjak |
| - grmišče | - slaba | - letvenjak |
| | | - mladje (gošča) |

2) Drevesna sestava:

~~a)~~ Iglavci 70% in več:

- smreka
- ✓ bor
- macesen

b) Listavci 70% in več:

- | | |
|--|-----------------|
| <input checked="" type="radio"/> bukev | - beli gaber |
| ✓ hrast | - vrba, topola, |
| ✓ kostanj | jelša |

~~c)~~ Mešan gozd: (delež drev. vrst vpisujemo v %):

d) Zmes drevja:

- | | |
|--|---|
| <input checked="" type="radio"/> posamična | o |
| - skupinska | * |

Op.: Znake dodajamo ustreznim drevesnim vrstam

e) Vitalnost drevja:

- | | |
|--|---|
| <input checked="" type="radio"/> dobra | + |
| - slaba | - |

OPIS ŠT:³².....

3) Sklep krošenj: (ocena od 0,1 - 1)

0,1 0,2 0,3 0,4 0,5 0,6 0,7 0,8 0,9 1

4) Dosedanje gospodarjenje in ocena potrebnosti gozdnogojitvenih ukrepov:

a) Dosedanje gospodarjenje:

- redno izvajano
- delno (neredno) izvajano
- ni izvajano

č) čas gojiv. ukrepanja:

- I. obdobje
- II. obdobje
- III. obdobje

c) Vrsta gojiv. ukrepov:

- mladje
- drogovnjak
- debeljak

5) Ocena lesnih donosov:

- lesna zaloga (m³/ha) :⁵⁰⁰.....
- tehnični les (%):⁷⁰.....
- prostorski les (%):³⁰.....

6) Poškodbe v gozdnem prostoru:

- poškodbe drevja - *napisi na lubju*
- poškodbe tal - *teptanost*
 - poškodbe gozdnega roba
 - bolezni, insekti ipd.
 - erozija

OPIS ŠT:32.....

IV. PREDHODNI GOJITVENI IN PROSTORSKO UREDITVENI
UKREPI

- A - sanitarna sečnja
- B - prva nega
- Ⓒ - dopolnilna nega
- D - nega in vzdrževanje posebnih funkcij gozdnega prostora
- E - biološka sanacija gozdnih površin
- Ⓕ - vzdrževanje travišč na gozdnih enklavah in robovih gozda
- G - vzdrževanje opreme
- Ⓕ - nujne ureditve poti in steza
- I - tehnična sanacija

OPIS ŠT:³².....

V. POTENCIALNA RABA PROSTORA (OCENA):

- ① - sprehajanje
- ② - hoja
- 3 - gozdni tek
- ④ - igre v naravi
- ⑤ - poučni sprehodi
- 6 - kopanje, sončenje
- 7 - čolnarjenje
- 8 - ribolov
- 9 - vodno modelarstvo
- 10 - letalsko modelarstvo
- 11 - sankanje
- 12 - igre na snegu
- 13 - smučanje
- 14 - hoja in tek na smučeh
- 15 - drsanje in igre na ledu
- 16 - grajena igrišča
- 17 - rekreacijska ježa in drugi konjski športi
- 18 - strelstvo in lokostrelstvo
- 19 - taborništvo
- 20 - piknik prostori
- 21 - lov - popolna prepoved
- 22 - lov - sanitarni odstrel divjadi
- 23 - kolesarjenje
- 24 - urejena parkirišča

OPIS ŠT:³².....

- 25 - območja zasilnih bivališč
- 26 - "Robinzonska" igrišča (organizirana)
- 27 - območja in objekti naravne, kulturne in spomeniške dediščine
- 28 - potencialno nevarna območja
- 29 - območja ohranjanja prostorskih značilnosti
- 30 - postavitve zavetišč
- 31 - postavitve kurišč
- 32 - postavitve počivališč
- 33 - ureditev vocnih virov
- 34 - postavitve objektov za varstvo gozdnih živali
- 35 - postavitve objektov za informiranje in orientacijo obiskovalcev
- 36 - zavarovana območja

Po potrebi dodajamo gornjim ocenam še oceno o ustreznosti posameznih območij za neko dejavnost glede na letne čase in sicer pomeni:

- I. - zima
- II. - pomlad
- III. - poletje
- IV. - jesen

Izbranim ocenam dodajamo številke v oklepaju.

OPIS ŠT:³²

VI. CONIRANJE OPTIMALNE RABE PROSTORA

Predstavlja sintezo predhodnih ugotovitev in ocen ter predlog najustreznejše (optimalne) rabe prostora.

- Območje: strnjenege gozda;
- Posebni ukrepi v ožjem pasu ob ribniku;
- Oknažitev stabilnega sestaja;
- Izvedba poti