

oxf. 0 : (084.3) : (083.1)

e-219

NAVODILA ZA IZDELAVO KART
OBMOČNIH NAČRTOV

INŠTITUT ZA GOZDNO IN LESNO GOSPODARSTVO LJUBLJANA
VEČNA POT. 2

Ljubljana 1989



DIREKTOR:

MARKO KMECL, DIPL. ING.

Pri izdelavi navodil so sodelovali:

dr. KOŠIR Živko, dipl.ing.

mag. POGAČNIK Janez, dipl.ing.

SMOLE Ivan, dipl.ing.

STERMŠEK Zvonko

ŽONTA Ivan, dipl.ing.

MIKULIČ Vid, dipl.ing.

Izdelano v odseku za prostorsko načrtovanje

Inštituta za gozdno in lesno gospodarstvo v januarju 1981

AVGOST 1941

Karta 1 : Priloga k...
 Karta 2 : Priloga k...
 Karta 3 : Priloga k...
 Karta 4 : Priloga k...
 Karta 5 : Priloga k...
 Karta 6 : Priloga k...
 Karta 7 : Priloga k...
 Karta 8 : Priloga k...
 Karta 9 : Priloga k...
 Karta 10 : Priloga k...
 Karta 11 : Priloga k...
 Karta 12 : Priloga k...
 Karta 13 : Priloga k...
 Karta 14 : Priloga k...
 Karta 15 : Priloga k...
 Karta 16 : Priloga k...
 Karta 17 : Priloga k...
 Karta 18 : Priloga k...
 Karta 19 : Priloga k...
 Karta 20 : Priloga k...



2 219

V S E B I N A :

Stran:



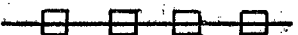

UVODNA POJASNILA	1
Karta 1 : Prikaz gospodarskih razredov	3
Karta 2 : Prikaz gospodarske vrednosti in sestojnega stanja gozdov	11
Karta 3 : Prikaz spravila lesa	14
Karta 4 : Prikaz družbeno gospodarske namembnosti gozdov ter pregled poškodb	18
Karta 5 : Prikaz kazalcev prostorskega razvoja drugih nosilcev planiranja, katerih posegi lahko bistveno vplivajo na spreminjanje funkcij gozdnega prostora (Neobvezna karta)	22
Sprememba in dopolnila navodil	29
Navodila službe AOP (Popis gozdov) v zvezi z izdelavo kart (z internim podrobnim kazalom)	33

U V O D N A P O J A S N I L A

Za izdelavo kart potrebujemo sledeči risarski pribor:

- A) Rapidografi (ROTRING), črni tuš, debeline peres:
 -0,5 mm (notranje meje)
 -0,2 mm (znaki za drevesne vrste)
 -0,3 mm (vsi ostali znaki)
- B) Komplet 6 barvnih flomastrov BOY-COLOR (TOZ Zagreb)
- C) Komplet 24 barvnih svinčnikov AUROCOLOR (TOZ Zagreb)
- D) Trikotniki - šablone za risanje krogov različnih velikosti (znamke TRISO)
- E) Šablone za pisanje oznak (številke in male črke) po možnosti poševne in pokončne, višine 5 mm, za rapidograf debeline 0,5 mm (šablone so različnih znamk; šablon domače izdelave ni)

Osnovni znaki za notranjo (gospodarsko) razdelitev gozdnega prostora so sledeči:

Znak	P o j a s n i l o	I z v e d b a
	meja gozdnogospodarskega območja	Rapidograf 0,5 mm Kvadrati a=3 mm
	meja občine	Rapidograf 0,5 mm Pike Ø 3 mm
	meja gozdnogospodarske enote	Rapidograf 0,5 mm Kvadrati a=3 mm
	meja krajevne skupnosti	Rapidograf 0,5 mm Pike Ø 3 mm

Znak	P o j a s n i l o	I z v e d b a
.....	meja katastrske občine	Rapidograf 0,5 mm
-----	meja oddelka	Rapidograf 0,5 mm
-----	meja odseka	Rapidograf 0,3 mm
—————	meja med gozdnimi in negozdnimi površinami	Rapidograf 0,5 mm
2 2	oznaka oddelka	Šablona 5 mm, r. 0,5 mm pokončne in poševne št.
g g	oznaka odseka	Šablona 5 mm, r. 0,5 mm pokončne in poševne č.

Vnašanje mej krajevne skupnosti ni obvezno, ker se občasno menjajo oz. niso dokončno ustaljene.







Oblikovno različne oznake oddelkov in odsekov (pokončni in nagnjeni znaki) se uporabljajo v primeru, kadar je treba na isti karti prikazati dve različni gospodarski enoti.





PRIKAZ GOSPODARSKIH RAZREDOV








NA KARTI SO ZBRANE NASLEDNJE INFORMACIJE:

PREGLED ODDELKOV IN ODSEKOV PO GOZDNIH ZDRUŽBAH (TABELA 22), DOMINANTNIH
IN AKTUALNIH DREVESNIH VRSTAH, VRSTI OBRATOVANJA TER PREGLED SEMENSKIH
SESTOJEV (TABELA 28)

A) LEGENDA GOZDNIH ZDRUŽB

Barva	Št.b.	Gozdna združba	Šifra	Oznaka na karti
	24	DOBOVJE .RC (Quercus robur-Carpinetum) .QU (Quercus robur-Ulmus)	01 1 01 2	1/1 1/2
	11	JELŠEVJE .AG1 (Carpinus betulus-Alnus glut.) .AG2 (Carpinus betulus-Alnus glut.) .AG3 (Carpinus betulus-Alnus glut.) .AGI (Alnus glutinosa-incanae) .AI (Alnus incanae)	02 1 02 2 02 3 02 4 02 5	2/1 2/2 2/3 2/4 2/5
	12	TOPOLJE .SAP (Salix-Populus) .S (Salix gr.)	03 1 03 2	3/1 3/2
	23	GRADEN Z BELIM GABROM - na karbonatni podlagi .HQC (Quercus-Carpinetum v.Hacq.) - na nekarbonatni podlagi .LQC (Quercus-Carpinetum v.Luzula)	04 1 04 2	4/1 4/2
	14	GRADNJAK - bazofilni .LAQ (Lathyrus-Quercetum) .ONQ (Ornithogalum-Quercetum petr.-pub.) - acidofilni .LUQ (Luzula nem.-Quercetum)	05 1 05 2 06 1	5/1 5/2 6/1
	3	BUKOVJE - predgorsko bukovje .SEF (Sesleria-Fagetum) .HF (Hacquetia-Fagetum) - gorsko bukovje .EF (Enneaphyllo-Fagetum) .ORF (Orvalia-Fagetum) .ANF (Anemone-Fagetum)	07 1 07 2 08 1 08 2 08 3	7/1 7/2 8/1 8/2 8/3











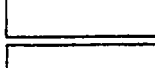


Barva	Št.b.	Gozdna združba	Šifra	Oznaka na karti
		- visokogorsko bukovje		
		. SF (Savensi-Fagetum)	09 1	9/1
		. ADF (Adenostylo-Fagetum)	09 2	9/2
		. LXF (Larici-Fagetum)	09 3	9/3
		. LNF (Luzulo niveae-Fagetum)	09 4	9/4
		- subalpsko bukovje		
		. FS (Fagetum subalpinum)	10 1	10/1
		- termofilno bukovje		
		. OF (Ostryo-Fagetum)	11 1	11/1
		. CF (Carici albae-Fagetum)	11 2	11/2
		. CVF (Calamagr.var.-Fagetum)	11 3	11/3
		- bukovje na rendz.ali humokarb.tleh		
		. ARF (Arunco-Fagetum)	12 1	12/1
		. IF (Isopyro-Fagetum)	12 2	12/2
		. ACF (Aceri-Fagetum)	12 3	12/3
		- bukovje na pokarbonatnih (kislih) tleh		
		. QF (Querco-Fagetum)	13 1	13/1
		. QFL (Querco-Fagetum var.Luzula)	13 2	13/2
		- zmernoacidofilno bukovje		
		. LF (Luzulo-Fagetum)	14 1	14/1
		. FDF (Festuco drymeiae-Fagetum)	14 2	14/2
	15	ACIDOFILNO BUKOVJE		
		. BF (Blechno-Fagetum)	15 1	15/1
		. DF (Deschampsio-Fagetum)	15 2	15/2
	16	MEŠANI JELOVO-BUKOVI GOZDOVI		
		- dinarski		
		. AF (Abieti-Fagetum dinaricum)	16 1	16/1
		- predalpsko-dinarski		
		. AFP (Abieti-Fagetum praealp.-din.)	17 1	17/1
	17	JELOVJE NA KARBONATNI PODLAGI		
		- na skalovju		
		. NA (Neckero-Abietetum)	18 1	18/1
		. ASA (Asplenio-Abietetum)	18 2	18/2
		. FA (Festuco-Abietetum)	18 3	18/3
		- na pokarbonatnih tleh		
		. CLA (Clematido-Abietetum)	19 1	19/1
		. LYA (Lycopodio-Abietetum)	19 2	19/2
	5	JELOVJE NA NEKARBONATNI PODLAGI		
		. LA (Luzulo-Abietetum)	20 1	20/1
		. DA (Dryopterido-Abietetum)	20 2	20/2
		. OXA (Oxalido-Abietetum)	20 3	20/3
		. BA (Bazzanio-Abietetum)	20 4	20/4

Barva	Št.b.	Gozdna združba	Šifra	Oznaka na karti
	7	SMREČJE NA KARBONATNI PODLAGI - na morenah, skalovju . ASP (Asplenio-Piceetum) . CAP (Carici albae-Piceetum) - subalpsko smrečje . AGP (Adenostylo glabrae-Pic.) . AAP (Adenostylo alliariae-Pic.) - na pokarbonatnih tleh . VPI (Cal.villosae-Piceetum)	21 1 21 2 22 1 22 2 22 3	21/1 21/2 22/1 22/2 22/3
	20	SMREČJE NA NEKARBONATNI PODLAGI . SOP (Sorbo-Piceetum) . BP (Bazzanio-Piceetum) . SP (Sphagno-Piceetum) . HP (Homogyno-Piceetum)	23 1 23 2 23 3 23 4	23/1 23/2 23/3 23/4
		BOROVJE		
	8	BOROVJE NA KARBONATIH . GP (Genisto-Pinetum) . PSI (Pinetum subillyricum) . OP (Orno-Pinetum) . EP (Erico-Pinetum)	24 1 24 2 24 3 24 4	24/1 24/2 24/3 24/4
	22	BOROVJE NA SILIKATU . MP (Vacc.myrt.-vitis idaea-Pinet.)	25 1	25/1
	13	MEŠANI LISTNATI GOZDOVI . TA (Tilio-Aceretum) . UA (Ulmo-Aceretum) . AFR (Aceri-Fraxinetum) . CRF (Carici remotae-Frax.)	25 1 25 2 25 3 25 4	25/1 25/2 25/3 25/4
	2	GRMIČAVI GOZDOVI ILIRSKIH LISTAVCEV . QO (Querco-Ostryetum) . OFO (Ostryo-Fraxinetum ornii) . CYO (Cytisanto-Ostryetum) . TO (Tilio-Ostryetum)	26 1 26 2 26 3 26 4	26/1 26/2 26/3 26/4
	21	RUŠJE (Z MACESNOM) . RR (Rhododend.-Rhodoth.) . PM (Pinetum mughi) . OXC (Oxyccoco-Sphagn.)	27 1 27 2 28 0	27/1 27/2 28/0

OPOMBA: Oznake na karti pišemo prostoročno
z rapidografom debeline 0,3 mm

Za označevanje nižjih sistematskih enot (subasociacije)
uporabljamo ulomek, npr.: $\frac{16/1}{1}$

B. GOSPODARSKI RAZREDI, OBLIKOVANI PO DOMINANTNIH DREVESNIH VRSTAH

Barva	Št.b.	Dominantna drev.vrsta	Šifra
	24	Dobovje, jelševje, topolje	01
	23	Graden z belim gabrom	02
	14	Gradnjak	03
	3	Bukovje	04
	15	Acidofilno bukovje	05
	16	Mešani jelovo-bukovi gozdovi	06
	5	Jelovje	07
	20	Smrečje	08
	8	Borovje na karbonatih	09
	22	Borovje na silikatu	10
	13	Mešani listnati gozdovi	11
	2	Grmičavi gozdovi ilirskih listavcev	12
	21	Rušje z macesnom	13

C) AKTUALNE DREVESNE VRSTE




Aktualna drevesna vrsta je prikazana z ustrezno obarvanim krogom (po barvni skali pod tč.B) v sredini ploskve ali z znakom v krogu na sredini ploskve. Legenda znakov za drevesne vrste je enaka kot pri prikazu semenskih sestojev (tč.E).

D) VRSTA OBRATOVANJA (SESTOJNE ZNAČILNOSTI)

Oznaka

O p o m b a



PREBIRALNO

SKUPINSKO-PREBIRALNO

SKUPINSKO-POSTOPNO

ZASTORNO

PANJEVSKO

GRMIČAV GOZD

GRMIŠČA

MALODONOSNI GOZDOVI

- brez obrobe

- modra obroba

- rjava "

- rdeča "

- rumena "

- črna "

E) SEMENSKI SESTOJI



Lokacija semenskega sestoja je omejena z močnejšo zeleno barvo (flomaster); v sredini ploskve je obkrožen znak za drevesno vrsto.

Légenda znakov za drevesne vrste je priložena. Uporabljamo enake znake kot pri opisih novih gozdnih rezervatov v Sloveniji.

ZNAKI ZA DREVESNE VRSTE

A) Iglavci

- ♣♣ - smreka (sm)
- ♣♣ - jelka (je)
- ♣ - macesen (ma)
- ♣ - rdeči bor (r.bo)
- ♣ - črni bor (č.bo)
- ♣ - zeleni bor (z.bo)
- ♣ - duglazija (du)
- ♣ - tisa (ti)

B) Listavci

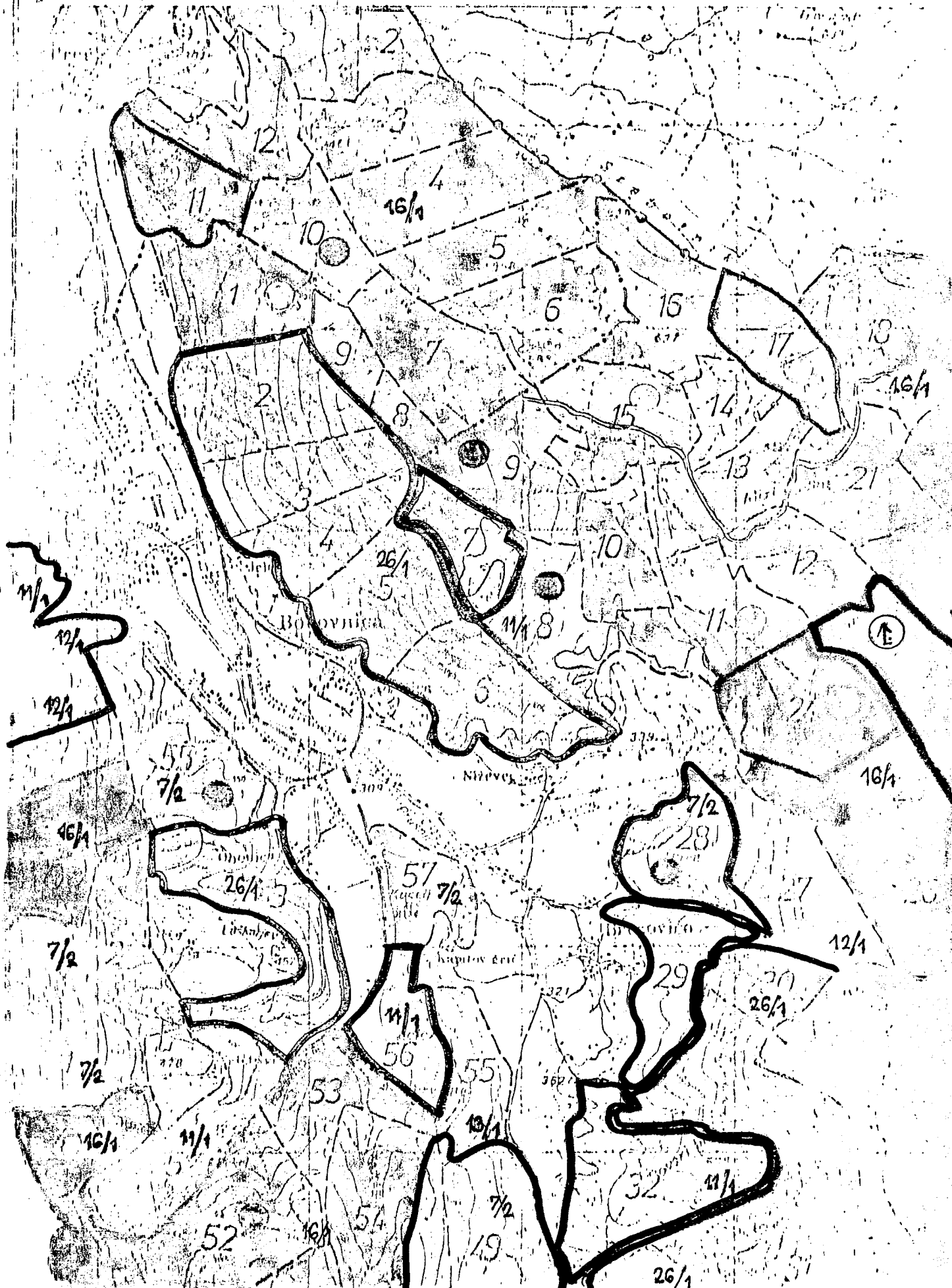
- | | |
|------------------------------|-----------------------|
| ♣♣ - bukev (bu) | ♣ - robinija (ro) |
| ♣ - dob (do) | ♣ - mali jesen (m.js) |
| ♣ - graden (gr) | ♣ - breza (bz) |
| ♣ - cer (ce) | ♣ - češnja (če) |
| ♣ - rdeči hrast (r.hr) | ♣ - kostonj (ko) |
| ♣ - gorski javor (g.ja) | ♣ - lipa (li) |
| ♣ - ostrolistni javor (o.ja) | ♣ - mokovec (mo) |
| ♣ - maklen (mk) | ♣ - jelša (jš) |
| ♣ - gorski brest (g.br) | ♣ - jerebika (jr) |
| ♣ - poljski brest (p.br) | ♣ - beli topol (b.to) |
| ♣ - breka (bk) | ♣ - črni topol (č.to) |
| ♣ - beli gaber (b.ga) | ♣ - trepetlika (tr) |
| ♣ - črni gaber (č.ga) | ♣ - vrba (vr) |
| | ♣ - leska (lsk) |

PRIPOMBE IN POJASNILA K LEGENDI:

- A) Gozdne združbe so grupirane po skupinah glede na dominantno drevesno vrsto. Barvna skala glavnih skupin se ujema z ustrezno skalo dominantnih drevesnih vrst v točki B). Znotraj skupin se gozdne združbe razločujejo med seboj s pomočjo dodatnih oznak - simbolov, ki ustrezajo šifram v računalniškem izpisu, kar je razvidno tudi iz legende. Če nanašamo sistematsko nižje enote (subasociacije ali druge ekološke enote nižjega reda), jih na karti označujemo s pomočjo ulomka, npr. $\frac{16}{1}$, obličje (facies) pa analogno kot dodatek v imenovalcu
- $$\frac{16/1}{1/1}$$
- B) Karta gozdnih združb nam obenem prikazuje tudi gospodarske razrede, ki so oblikovani po dominantnih drevesnih vrstah.
- C) Če se sestojno stanje bistveno razlikuje od prvotnega (naravnega), ga prikazujemo s pomočjo aktualne, tj. tiste drevesne vrste, ki v sestoji dejansko prevladuje, npr. smreka na prirodnem bukovem rastišču ipd.
- D) Vrsta obratovanja je prikazana s pomočjo obrobe v različnih barvah. Nekatere kategorije ostanejo pri tem neobrobjene, zato mora biti obroba vseh ostalih kategorij sklenjena.
- E) Prikaz semenskih sestojev je v legendi precej jasno opisan, zato najbrže ne zahteva dodatnih pojasnil.

PRIKAZ GOSPODARSKIH RAZREDOV

1








K A R T A 2

PRIKAZ GOSPODARSKE VREDNOSTI IN SESTOJNEGA STANJA GOZDOV

KARTA VSEBUJE SLEDEČE INFORMACIJE:

PREGLED ODDELKOV IN ODSEKOV PO STANJU SESTOJEV (VRSTAH SESTOJEV IN RAZVOJNIH FAZAH - TABELA 24) TER PO PRODUKTIH LZ/ha x P/ha (TABELA 25)

Barva	št.b.	A) Produkti LZ/ha x P/ha	Način kart.prikaza
	8	1 - 500	Ploskovno
	2	501 - 1500	Ploskovno
	3	1501 - 2500	Ploskovno
	15	2501 - 5000	Ploskovno
	16	nad 5001	Ploskovno

B) STANJE SESTOJA


Znak



brez znaka

- PREMENA	zeleno	znak na sredini ploskve
- POGOZDOVANJE	modro	- " -
- MLADJE	oranžno	- " -
- PRIRASTNIK	rjavo	- " -
- POMLAJENEC	črno	- " -
- PREBIRALNI		-

C) STOPNJA OHRANJENOSTI SESTOJA



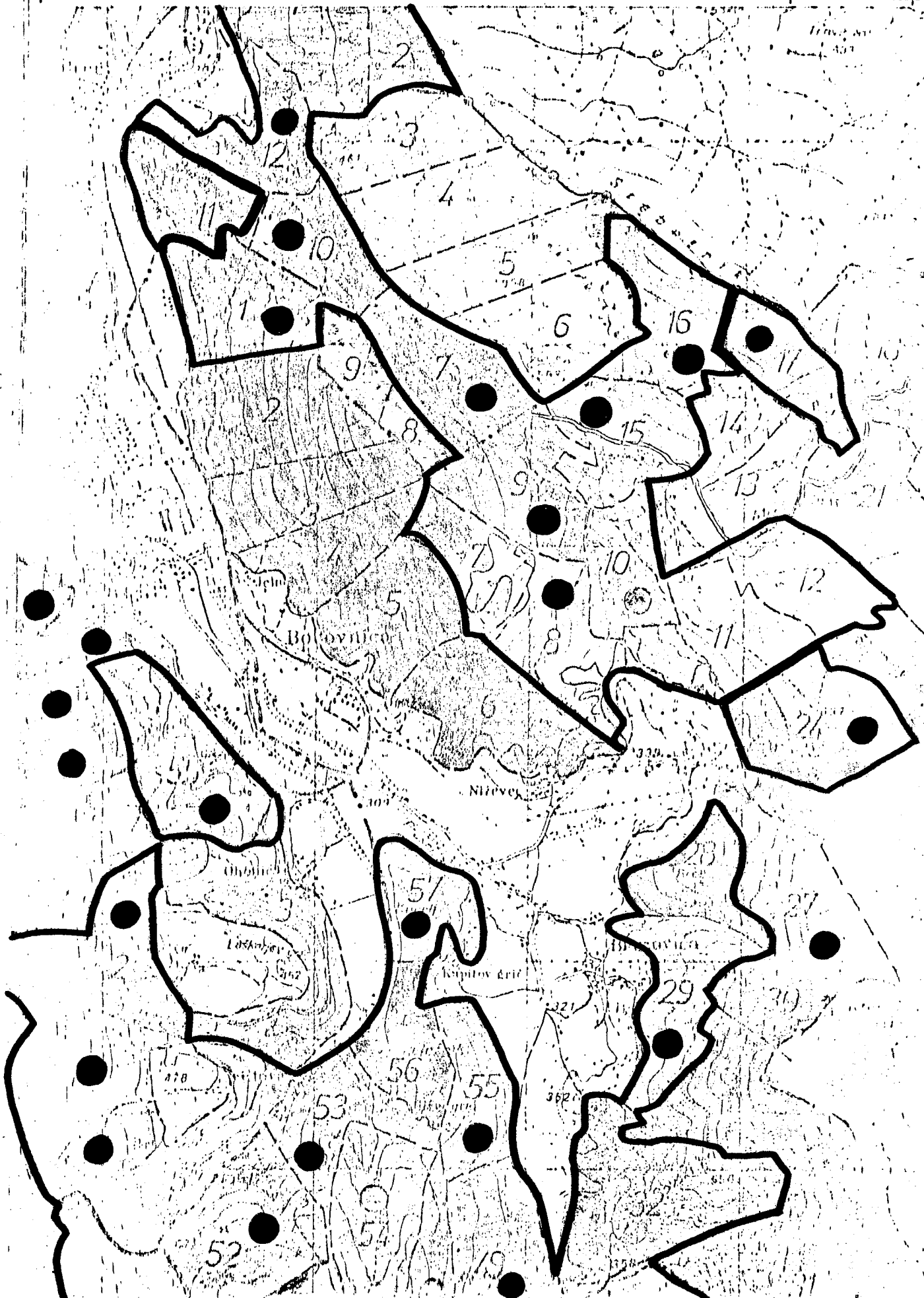
- OHRANJENI	brez obrobe
- SPREMENJENI	obroba - moder flomaster
- IZMENJANI	" - rdeč "

PRIPOMBE IN POJASNILA K LEGENDI:

- A) Osnovna informacija te karte - gospodarska, ekonomska vrednost gozdov, ki je izražena z zmnožkom lesne zaloge in prirastka na enoto površine - je prikazana ploskovno v petih barvah, s katerimi oddelke oz. odseke ustrezno obarvamo
- B) Dopolnilo gornje karte predstavlja podatek o stanju sestojev, ki je prikazano s pomočjo krogov (pik) v različnih barvah
- C) Stopnja ohranjenosti sestoja je prikazana s pomočjo barvne obrobe, pri čemer je pomembno, da je le-ta vedno sklenjena. Na ta način je omogočeno ugotavljanje površin, ki so ostale neobrobene (prva kategorija)

PRIKAZ GOSPODARSKE VREDNOSTI IN
SESTOJNEGA STANJA GOZDOV

2



K A R T A 3


PRIKAZ SPRAVILA LESA


KARTA VSEBUJE SLEDEČE INFORMACIJE:

PREGLED ODDELKOV IN ODSEKOV PO SPRAVILNIH RAZDALJAH, SEDANJEM NAČINU SPRAVILA, SPRAVILNIH RAZMERAH TER IZBRANEM NAČINU SPRAVILA (TABELA 31, 32)


A) OZNAKA GOZDNIH PROMETNIC


- Javne ceste različnih redov so že označene na topografski karti
- Gozdna cesta, ki poteka skozi gozd (produktivna prometnica):

 Utrjena (polno - rdeč flomaster)






 Neutrjena (črtkano - rdeč flomaster)

- Gozdna cesta, ki poteka izven gozda (neproduktivni del gozdne prometnice):

 Utrjena (polno - zelen flomaster)

 Neutrjena (črtkano - zelen flomaster)

B) SPRAVILNA RAZDALJA

Barva	št.b.		Šifra	Način prikaza
	14	- do 200 m	1	Ploskovno
	13	- 201 - 500 m	2	- " -
	2	- 501 - 800 m	3	- " -
	21	- 801 - 1200 m	4	- " -
	10	- nad 1200 m	5	- " -

C) NAČIN SPRAVILA

		Način prikaza na karti
R	- ROČNO	znak na sredini ploskve: R
A	- ANIMALNO	- " -
T	- TRAKTORSKO	- " -
Ž	- ŽIČNICA	- " -

D) SPRAVILNE RAZMERE

1) TEŽAVNOST

I	UGODNE	dodano h glavnemu znaku:
II	POPREČNE	- " -
III	NEUGODNE	- " -

2) NAGIB V SMERI SPRAVILA

	Šifra	Način prikaza
NEGATIVNI	1	N (dodano kot pred- znak osnovnemu znaku:

E) IZBRANI NAČIN SPRAVILA

Ročno	_____	(modra)
Animalno	_____	(rjava)
Traktorsko	_____	(rumena)
Žičnica	_____	(črna)

OBMOČJA IZBRANEGA NAČINA SPRAVILA OBKROŽIMO Z BARVNIM FLOMASTROM

PRIPOMBE IN POJASNILA K LEGENDI:

A) Iz legende je razvidno, da so posebej obarvane samo gozdne ceste; njihov produktivni del je označen drugače kot neproduktivni. Prav tako se razlikujejo med seboj utrjene in neutrjene gozdne ceste.

B) Oddelki (odseki) so na karti glede na pravilno razdaljo razvrščeni v 5 kategorij. Za pravilno razdaljo se smatra najmanjša oddaljenost gozdne ceste od sredine (težišča) oddelka ali odseka).

Vsaka osnovna prostorska enota (oddelek, odsek) ima poleg barvne tudi grafično oznako ki pojasnjuje:

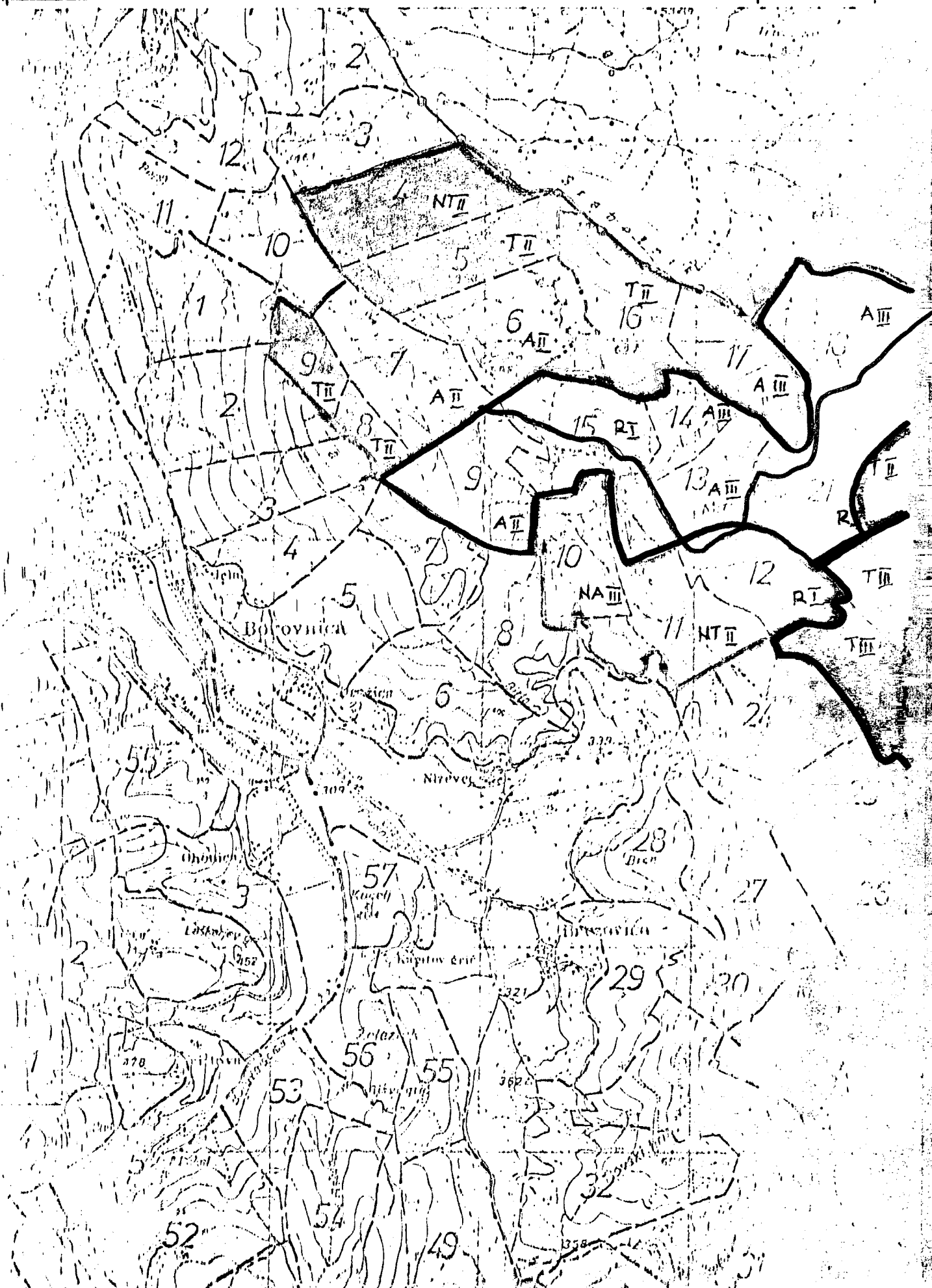
- C) način spravila in
- D) pravilne razmere

Pri tem se oznaka pravilnih razmer sestoji iz

- 1) težavnosti spravila in
- 2) nagiba v smeri spravila.

Zaradi odločilnega pomena upoštevamo v prostorskem prikazu le negativne nagibe; pozitivni ne dobijo posebne oznake.

E) Oddelki (odseki) z enakim izbranim načinom spravila so združeni v večje enote, ki so med seboj razmejene z obrobo v ustrezni barvi. Tudi pri tem velja opozoriti, naj bo obroba pri vsaki kategoriji vedno sklenjena.








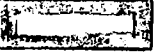









K A R T A 4

PRIKAZ DRUŽBENO GOSPODARSKE NAMEMBNOSTI GOZDOV TER PREGLED
POŠKODB


KARTA VSEBUJE NASLEDNJE INFORMACIJE:

PREGLED ODDELKOV IN ODSEKOV PO DRUŽBENO GOSPODARSKIH KATEGORIJAH (TABELA 21)

PREGLED ODDELKOV IN ODSEKOV PO VZROKU IN STOPNJI POŠKODB (TABELA 27)

Barva	št.b.	Naziv kategorije	Šifra	Način prikaza
	18	A) LESNOPROIZVODNI GOZD BREZ OMEJITVE PO NAMENU	11	Linijsko - obroba
		B) POSEBNI NAMEN		
	20	ZAČASNO VAROVALNI	21	Ploskovno
	15	NARODNI PARK	22	Linijsko-obroba
	4	KRAJINSKI PARK	23	Linijsko-obroba
	16	GOZDNI REZERVAT	24	Ploskovno
	3	ZELENI PAS	25	Linijsko, ploskovno
	10	IZLETIŠČE	26	Ploskovno, točkovno
	2	ZA GOJITEV DIVJADI	27	Ploskovno
	14	DRUGO	28	Ploskovno
	1	C) KMETIJSKO ZEMLJIŠČE ZA GOZD	30	Ploskovno, linijsko
		D) TRAJNO VAROVALNI		
	8	EKSTREMNA RASTIŠČA	41	Ploskovno
	7	OBMOČJE HUDOURNIKOV	42	Ploskovno
	21	NA ZGORNJI GOZDNI MEJI	43	Ploskovno
	(8,7,21)	GOZDNI REZERVAT (V VARO-		
	+16 (šrafirano)	VALNEM OBMOČJU)	44	Ploskovno

STANJE NAMEMBNOSTI (VELJA ZA VSE KATEGORIJE)



OBSTOJEČE

NAČRTOVANO - PREDLAGANO

Barva	št.b.	Poškodbe - vzroki	Šifra	Način prikaza
	7	EROZIJSKA OBMOČJA		Ploskovno-šrafirano pokončno
	5	BOLEZNI, INSEKTI	1	- " -
	17	VETROLOM, SNEGOLOM	2	- " -
	9	POŽARNO OGROŽENI SESTOJI	3	- " -
	13	IMISIJA	4	- " -
	23	DIVJAD	5	- " -
	12	GLODALCI	6	- " -
	11	PO GOZDARSKI DEJAVNOSTI	7	- " -

STOPNJE POŠKODB

	brez obrobe	NEZNATNE	1	Linijska omejitev (obroba)
	moder flomaster	VZDRŽNE	2	- " -
	rdeč flomaster	NEVZDRŽNE	3	- " -
	črn flomaster	V PROPADU	4	- " -

PRIPOMBE IN POJASNILA K LEGENDI:

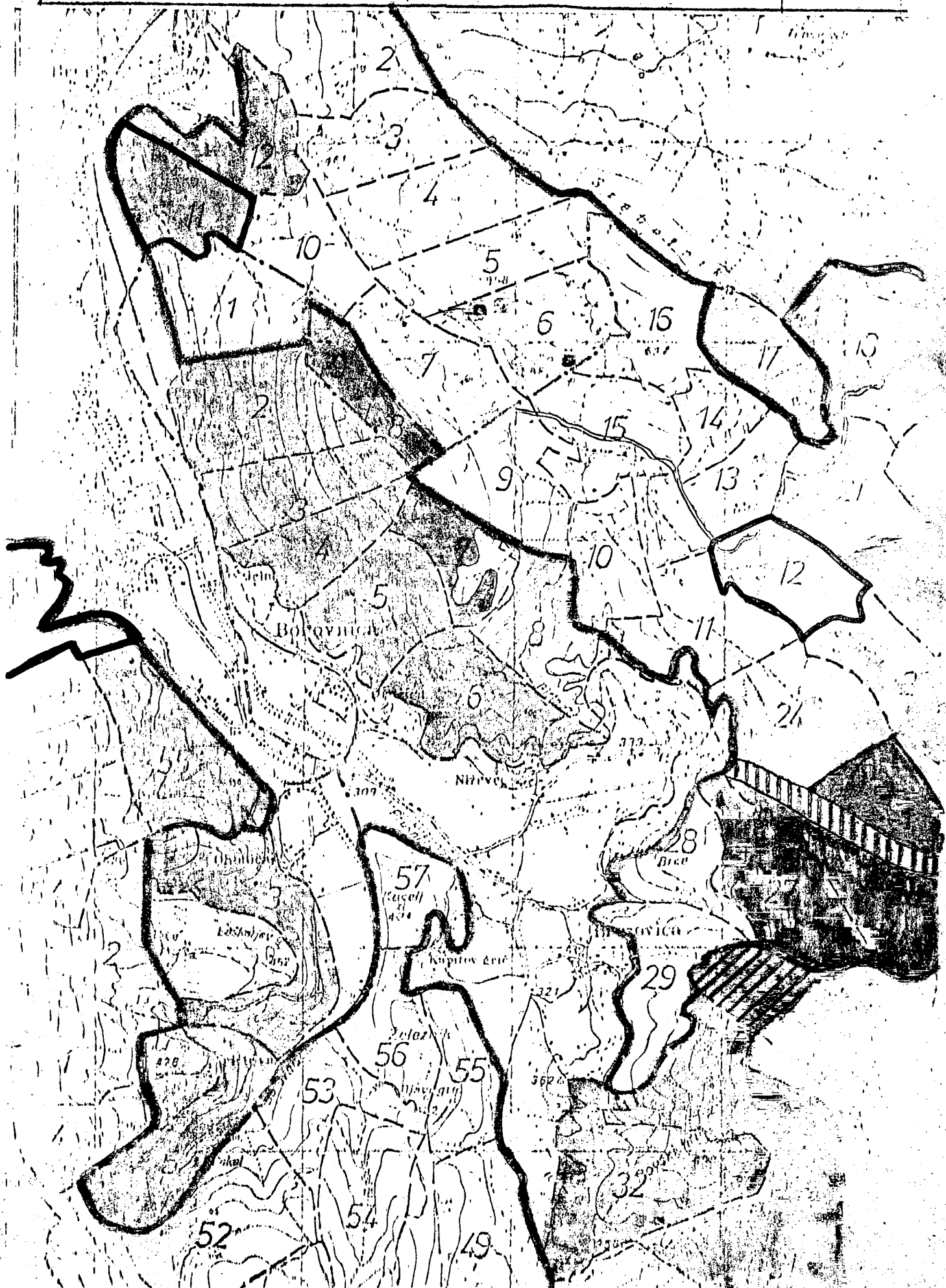
Karta vsebuje dvoje med seboj različnih vrst informacij:

- namembnost gozdov s širšega (družbenega) vidika ter
- pregled poškodb, ki so nastale v gozdnem prostoru (na rastišču, na sestoju ali na obeh) zaradi različnih vzrokov.

- I. Prva skupina podatkov ima več podskupin; iz legende je razvidno, da so prikazi ploskovni ali linijski, s pomočjo obrobe. Na tej karti je možno posebej prikazovati obstoječe stanje, posebej pa načrtovano oz. predlagano. Obstoječe stanje se v primeru ploskovnega prikazovanja obarva polno, predlagano ali načrtovano pa šrafirano. Če za prikaz uporabljamo obrobo, je ta v primeru že obstoječega stanja neprekinjena, polna, pri načrtovanem oz. predlaganem pa prekinjena (črtkana).
- II. Druga skupina informacij - poškodbe - se prikazuje samo ploskovno - vsi registrirani oddelki so obarvani polno. Jakost (stopnja) poškodb se prikazuje s pomočjo barvne obrobe (flomaster).

PRIKAZ DRUŽBENO GOSPODARSKE NAMEMBNOSTI GOZDOV TER PREGLED POŠKODB

4



PRIKAZ KAZALCEV PROSTORSKEGA RAZVOJA DRUGIH NOSILCEV PLANIRANJA
 KATERIH POSEGI LAHKO BISTVENO VPLIVAJO NA SPREMINJANJE FUNKCIJ
 GOZDNEGA PROSTORA
 (Neobvezna karta)

5

Z družbenim planiranjem delavci, delovni ljudje in občani zavestno in organizirano usklajujejo odnose v družbeni reprodukciji ter usmerjajo družbeni (gospodarski, socialni in prostorski) razvoj v skladu s skupnimi interesi in cilji vseh udeležencev planiranja, upoštevajoč enotni jugoslovanski trg ter zakonitosti razvoja samoupravne socialistične družbe in socialistične blagovne proizvodnje.

V procesu družbenega planiranja ima pomembno vlogo metodologija planiranja, s katero se zagotavljajo znanstvene in strokovne osnove za dinamično usklajevanje blagovnih in denarnih tokov družbenega proizvoda v družbeni reprodukciji. Z enotno metodologijo zagotavljajo delavci in delovni ljudje v samoupravnih organizacijah in skupnostih ter družbenopolitičnih skupnostih enotnost v procesu planiranja v vseh treh njegovih fazah (pri pripravljanju, sprejemanju in uresničevanju).

Izvršni svet Skupščine SFR Jugoslavije in Izvršni svet Skupščine SR Slovenije sta v sodelovanju z Gospodarsko zbornico Jugoslavije in GZ Slovenije ter Zvezo sindikatov Jugoslavije in Zvezo sindikatov Slovenije s posebnima odlokoma predpisala obvezno enotno metodologijo in obvezne enotne kazalce, Zvezni zavod za družbeno planiranje in Zavod SR Slovenije za družbeno planiranje pa sta pripravila ustrezno navodilo za uporabo teh kazalcev.

Objavljena je posebna publikacija DRUŽBENO PLANIRANJE, Časopisni zavod Uradni list SR Slovenije, Ljubljana 1980, ki je hkrati strokovni pripomoček za vse nosilce družbenega planiranja pri pripravljanju, sprejemanju in uresničevanju planov.

Z namenom, da bi bil nosilcem planiranja pri pripravljanju, sprejemanju in uresničevanju planov omogočen boljši vpogled v celotno enotno obvezno metodologijo in obvezne enotne kazalce razvoja, je v tej publikaciji objavljen razen republiškega zakona o sistemu družbenega planiranja in o družbenem planu SR Slovenije tudi združen tekst odloka o obvezni enotni metodologiji in minimumu obveznih enotnih kazalcev, ki ga je izdal Izvršni svet Skupščine SFR Jugoslavije (Uradni list SFRJ, št.27/79) in odloka o obvezni enotni metodologiji in obveznih enotnih kazalcih, ki ga je izdal Izvršni svet Skupščine SR Slovenije (Uradni list SRS, št.27/79) ter združen tekst navodila za uporabo minimuma obveznih enotnih kazalcev (Uradni list SFRJ, št.52/79) in navodila za uporabo obveznih enotnih kazalcev (Uradni list SRS, št.31/79).

V poglavju NAVODILA ZA UPORABO OBVEZNIH ENOTNIH KAZALCEV so od strani 94 do 112 navedeni pod točko 9 KAZALCI PROSTORSKEGA RAZVOJA.

Za potrebe izdelave prostorske komponente gozdnogospodarskega območnega načrta bi bilo primerno upoštevati nekatere najpomembnejše kazalce drugih nosilcev planiranja, ki bi se v planskem procesu morali usklajevati tudi s plani gozdnogospodarskih organizacij.

Pri tem je pomembno poudariti, da bi (ob upoštevanju zakonskih določil) praviloma morali biti ti kazalci že zbrani (v merilu 1:25000) pri posameznih nosilcih planiranja oz. usklajeni v planskih dokumentih družbenopolitične skupnosti občine. Te kartografske in najpomembnejše vsebinske podatke ustrezno prenesemo v naša gradiva tako, da kompletiramo obstoječe in planirano stanje v konkretnem prostoru; kar se zdi s stališča dolgoročnosti gospodarjenja z gozdovi in racionalne rabe prostora neobhodna potreba. Že v prvih območnih načrtih je bila bolj ali manj podrobno (vsekakor pa po različnih konceptih) opravljena registracija

prostorskih akcij in aktivnosti drugih nosilcev planiranja. V sedanjih razmerah kompletnejše zakonodaje in definiranih planskih obveznosti je nedvoumno možno pridobiti take podatke na veliko enostavnejši način in predvsem tudi mnogo bolj dodelane ter koncentrirane na naslovih odgovornih planskih institucij.

Glede na to, da imajo posamezni kazalci prostorskega razvoja v različnih območjih različno težo, je priporočljiva lokalna členitev in identifikacija tistih kazalcev, ki so za posamezno območje pomembnejši.

Vsekakor pa je potrebno v gozdnem prostoru SR Slovenije, v skladu s predpisi, identificirati tiste kazalce prostorskega razvoja, ki pomembno vplivajo na gospodarjenje z varovalnimi in lesne-proizvodnimi funkcijami gozdov. V skladu z metodologijo navajamo (agregirano) naslove (in šifre) sledečih najpomembnejših kazalcev prostorskega razvoja (9):

90 NAMEN PROSTOROV

91 NARAVNI VIRI

- 900 KMETIJSKO ZEMLJIŠČE
 - 9000 Obdelovalna zemljišča
 - 9001 Neobdelovalna zemljišča
 - 9100 Zemljišča, ki so trajno namenjena kmetijski proizvodnji
- 903 POVRŠINE VODA
- 914 VODNI VIRI
 - 9140 Izviri
 - 9141 Podtalnice
 - 9230 Črpališča in zajetja za oskrbo s pitno vodo
 - 90611 Ožji varstveni pasovi zajetij ali črpališč podzemnih voda za oskrbo s pitno vodo
 - 90614 Varstveni pasovi površinskih zbiralnikov in rek za oskrbo s pitno vodo
 - 90615 Ožja varstvena območja zdravilnih sredstev terminalnih, mineralnih, termomineralnih voda, blata, peska in plinov
 - 90660 Vodotoki oz. deli vodotokov I. in II. kakovostnega razreda
 - 90661 Vodotoki oz. deli vodotokov uvrščeni v III. kakovostni razred
 - 90662 Vodotoki oz. deli vodotokov uvrščeni v IV. kakovostni razred
 - 9062 Nevarna območja
 - 90620 Poplavna območja
 - 90623 Žarišča globinske in bočne erozije
 - 90603 Območja s poškodbami
 - 906030 Območja sanacij
- 922 NAMAKALNI IN IZSUŠEVALNI KANALI
- 913 RUDNA IN MINERALNA NAHAJALIŠČA
 - 9060 Območja za pridobivanja rudnin
 - 90600 Pridobivalni prostori za površinsko izkoriščanje rudnin
 - 90602 Varstvena območja pridobivalnih prostorov za izkoriščanje rudnin
 - 9130 Rezervne rudnine

906 SPECIFIČNA OBMOČJA

- 9063 Območja varstva naravne dediščine
 - 90630 Narodni parki
 - 90631 Krajinski parki
 - 90632 Naravni rezervati
 - 90633 Naravni spomeniki in spomeniki oblikovane narave
- 9064 Območja varstva kulturne dediščine
 - 90640 Varstvena območja kulturnih spomenikov
- 9065 Območja za rekreacijo na prostem
 - 90650 Obale za kopanje
 - 90651 Območja urejenih smučišč
 - 90652 Območja za planinstvo.
 - 90664 Območje onesnaženosti zraka - III. območje
 - 90665 Območje onesnaženosti zraka - IV. območje

902 POVRŠINA NASELIJ

- 9020 Območja naselij
 - 90202 Območje proizvodnih in servisnih dejavnosti
 - 90204 Območja večjih športnih rekreacijskih in drugih urejenih zelenih površin
- 9022 Območja sekundarnih počitniških naselij
- 9051 Odlagališče odpadkov

92 PROMETNA IN KOMUNALNA INFRASTRUKTURA

902 Ceste s sodobnim cestiščem

- 9200 Magistralna cesta
 - 92000 Mednarodna cesta
 - 92001 Avtomobilska cesta s priključki
- 9201 Regionalna cesta
- 9202 Lokalna cesta

- 921 ŽELEZNIŠKO OMREŽJE
 - 9211 Glavna proga
 - 9214 Prometni terminali

- 928 LETALIŠČA IN LUKE
 - 9280 Letališča
 - 92800 Primarno letališče
 - 92801 Sekundarno letališče
 - 02802 Športno letališče

- 929 ŽIČNICE
 - 9290 Gondolska žičnica
 - 9291 Sedežnica

- 925 OMREŽJE CEVOVODOV
 - 9250 Plinovodi

- 926 ELEKTROPRENOSNO OMREŽJE
 - 9260 Elektroprenosni vodi
 - 92600 20 kV in 35 kV
 - 92601 110 kV
 - 92602 220 kV
 - 92603 400 kV
 - 92604 nad 400 kV

- 927 ENERGETSKA INFRASTRUKTURA
 - 9270 Jedrska elektrarna
 - 9271 Hidroelektrarne do 10 MW
 - 9273 Termoelektrarne
 - 9274 Toplarne

93 RAZMEJITEV IN SEDEŽI KRAJEVNIH SKUPNOSTI

- 930 MEJA KRAJEVNE SKUPNOSTI
- 931 SEDEŽ KRAJEVNE SKUPNOSTI

SPREMEMBE IN DOPOLNILA
NAVODIL ZA IZDELAVO KART
OBMOČNIH NAČRTOV

INŠTITUT ZA GOZDNO IN LESNO GOSPODARSTVO
LJUBLJANA, VEČNA POT 2

DIREKTOR:
MARKO KMECL, DIPL.ING.

U V O D N O P O J A S N I L O :

Pričujoče spremembe in dopolnila že izdelanih navodil za izdelavo kart območnih načrtov so posledica detajlnega usklajevanja rezultatov popisa gozdov in njihove uporabe za sestavo prostorskega dela območnih načrtov, pri čemer se je pokazalo še nekaj napak in pomanjkljivosti. Prosimo, da popravke in dopolnila sprejmete z razumevanjem in se obenem opravičujemo, če smo sestavljalcem načrtov povzročili s tem nepotrebne težave in odvečno delo.

Spremembe in dopolnila so navedena po vrsti glede na poglavja oz. karte.

1. UVODNA POJASNILA

Na koncu prve strani dodamo še:

~~XXXXXXXXXX~~

Meja transportno gravitacijske
enote

Rapidograf 0,5 mm
Križci d = 3 mm

2. KARTA 1

- a) Na tretji strani točke A) - LEGENDA GOZDNIH ZDRUŽB je ošifriranje zadnjih treh skupin gozdnih združb napačno; pravilna oznaka le-teh je naslednja:

MEŠANI LISTNATI GOZDOVI

. TA (Tilio-Aceretum)	26	1	26/1
. UA (Ulmo-Aceretum)	26	2	26/2
. AFR (Aceri-Fraxinetum)	26	3	26/3
. CRF (Carici remotae-Frax.)	26	4	26/4

GRMIČAVI GOZDOVI ILIRSKIH LISTAVCEV

. QO (Querco-Stryetum)	27	1	27/1
. OFO (Ostryo-Fraxinetum ornit)	27	2	27/2
. CYO (Cytisanto-Ostryetum)	27	3	27/3
. TO (Tilio-Ostryetum)	27	4	27/4

RUŠEVJE (Z MACESNOM)





. RR (Rhodonend.-Rhodoth.)	28	1	28/1
. PM (Pinetum mughi)	28	2	28/2
. OXC (Oxyccoco-Sphagn.)	28	3	28/3

Barve skupin gozdnih združb ostanejo pri tem nespremenjene.

- b) Točki B) GOSPODARSKI RAZREDI, OBLIKOVANI PO DOMINANTNIH DREVESNIH VRSTAH in
 c) AKTUALNE DREVESNE VRSTE -


izpadeta iz kartografskega prikaza. Namesto njih prikazujemo strukturo sestoja po drevesnih vrstah in poprečnih debelinskih stopnjah na sledeč način:

B) STRUKTURA SESTOJA PO DREVESNIH VRSTAH

Delež iglavcev(%)	Naziv kategorije	Prikaz na karti	št.barve
1 - 10	čisti listavci		3
11 - 50	mešani listavci		16
51 - 90	mešani iglavci		17
91 - 100	čisti iglavci		20

C) STRUKTURA DREVJA PO POPREČNIH DEBELINSKIH STOPNJAH







Strukturo drevja po poprečnih (srednjih) debelinskih stopnjah prikazujemo s pomočjo ulomka, ki ga vpisujemo v ustrezno obarvani krog na ploskvi.

Vrednost za iglavce se nahaja v števcu, za listavce pa v imenovalcu tega ulomka, npr.: 

Pripomba: Prikazovanje strukture je pogojno. V slučaju drobne notranje razdelitve (majhni oddelki) ga zaradi ohranitve preglednosti karte izpustimo.

3) KARTA 2

- a) Pri točki A) - Produkti LZ/ha x P/ha se lestvica spremeni tako, da je identična z obstoječo kategorizacijo v popisu gozdov:

Barva	št.barve	A) Produkti LZ/h x P/ha	Način kartnega prikaza
	8	1 - 500	Ploskovno
	2	501 - 1000	Ploskovno
	1	1001 - 1500	Ploskovno
	3	1501 - 2000	Ploskovno
	15	2001 - 5000	Ploskovno
	16	nad 5000	Ploskovno

b) Pri točki B)-STANJE SESTOJA - je treba dodati še eno kategorijo:

Znak  - PANJEVEC znak na sredini ploskve

Gozdove, ki imajo vrsto obratovanja prilagojeno posebnemu namenu označujemo na karti s kraticami in sicer:

P N - gozdovi s posebnim namenom
(družbeno gospodarske kategorije 21-28)

T V - trajno varovalni gozdovi
(družbeno gospodarske kategorije 41-44)

4) KARTA 3:

Zaradi boljše razvidnosti obsega gozdov obarvamo površine trajno varovalnih gozdov (ki bi sicer ostale brez oznake) s svetlo zeleno barvo (št. 3) in na ustrezne površine vpišemo kratico TV podobno kot v prejšnji točki.

INSTITUT ZA GOZDNO IN LESNO
GOSPODARSTVO
PRI BIOTEHNIŠKI FAKULTETI
61001 LJUBLJANA, VEČNA POT 2
P. p. 523-X — Telefon XXXX 268-965

33

Št.:

Datum: 25.9.1981

VODJEM UREJEVALNIH SLUŽB

PREDMET: izdelava kart za območne načrte

Da bi bilo lažje koriščenje podatkov popisa gozdov za potrebe izdelave kart, sem izdelal nov program, s pomočjo katerega boste izpisali podatke popisa gozdov, katere boste prikazali na kartah od 1-4. Ker sem uvedel pri izdelavi programa nekaj manjših sprememb so tudi navodila za izdelavo kart območnih načrtov dopolnjena. V prilogi vam pošiljam opise novih tabel, dopolnitve k navodilom za izdelavo kart in kontrolne zapise za izpis zelenih tabel. Slednje, tj. kontrolne zapise predajte obdelovateljem podatkov popisa gozdov v AOP službah.

Vid Mikulič, dipl.inž.

INŠTITUT ZA GOZDNO IN LESNO GOSPODARSTVO
pri Biotehniški fakulteti v Ljubljani

POPIS GOZDOV

OPIS TABEL

DODATEK ŠTEV. 2

Ljubljana, september 1981

VID MIKULIČ

K A Z A L O

Stran:

UVOD	1
SEZNAM IN POMEN OKRAJŠAV	3
TESTNI PODATKI	4
TABELA 1: IZKAZ POVRŠIN , GOZDNIH FONDОВ IN GOJITVENIH POTREB PO SEKTORJIH LASTNIŠTVA	5
TABELA 2: IZKAZ POVRŠIN PO VRSTAH ZEMLJIŠČ	6
TABELA 3: IZKAZ GOZDNIH POVRŠIN PO DRUŽBENO GOSPODARSKIH KATEGORIJAH	8
TABELA 4: IZKAZ POVRŠIN IN IZRAČUN IZKORIŠČENOSTI RASTIŠČNEGA POTENCIALA PO GOZDNIH ZDRUŽBAH	9
TABELA 5: PREGLED PO GOSPODARSKIH RAZREDIH	10
TABELA 6: DELEŽ IN INDEKSI PO DRUŽBENO GOSPODARSKIH KATEGORIJAH IN VRSTAH OBRATOVANJA	18
TABELA 7: GOZDNI FONDI PO VRSTAH SESTOJEV	19
TABELA 8: IZKAZ POVRŠIN Z OZIROM NA PRODUKT LZ/HA IN P/HA PO VRSTAH SESTOJEV	20
TABELA 9: IZKAZ POVRŠIN SEMENSKIH SESTOJEV PO ZDRUŽBAH IN DREVESNIH VRSTAH	21
TABELA 10: IZKAZ POVRŠIN POŽARNO OGROŽENIH SESTOJEV PO ZDRUŽBAH IN DREVESNIH VRSTAH	22
TABELA 11: IZKAZ GOZDNIH POVRŠIN IN PO VRSTAH OBRATOVANJA IN RAZVOJNIH FAZAH	23
TABELA 12: IZKAZ GOZDNIH POVRŠIN PO VZROKU IN OBSEGU POŠKODB	24
TABELA 13: IZKAZ GOZDNIH POVRŠIN PO ZASNOVI IN NEGOVANOSTI	25
TABELA 14: KATALOG GOSPODARSKIH RAZREDOV	25 - 1
TABELA 21 do 35: PREGLED ODDELKOV IN ODSEKOV PO ...	26
TABELA 36: KATALOG GOSPODARSKIH RAZREDOV S PREGLEDOM ODD., ODS OZ. DEL. POVRŠIN	29 - 1
TABELA 41: SPRAVILO IN PREVOZ LESA PO TRANSPORTNO GRAVITACIJSKIH ENOTAH	30
TABELA 42: SPRAVILO IN PREVOZ LESA PO TOZD (TOK)	33
TABELA 51: GOZDNI FONDI PO TOZD (TOK) IN OBČINAH	35
TABELA 72: IZPIS PODATKOV POPISA GOZDOV ZA PRIKAZ GOSPODARSKIH RAZREDOV NA KARTI 1	35 - 1
TABELA 73: IZPIS PODATKOV POPISA GOZDOV ZA PRIKAZ GOSPODARSKE VREDNOSTI IN SESTOJNEGA STANJA GOZDOV NA KARTI 2	35 - 3
TABELA 74: IZPIS PODATKOV POPISA GOZDOV ZA PRIKAZ SPRAVILA LESA NA KARTI 3	35 - 4
TABELA 75: IZPIS PODATKOV POPISA GOZDOV ZA PRIKAZ DRUŽBENO GOSPODARSKE NAMEMBNOSTI GOZDOV TER PREGLED POŠKODB NA KARTI 4	35 - 5

PRILOGA A

Sestava šifre gospodarskega razreda	38
Šifrant grupe gospodarskih razredov	39
Šifrant družbeno gospodarske kategorije	39
Šifrant vrste obratovanja	39
Šifrant vrste sestojev	39
Šifrant dominante	40
Šifrant grup asociacij	41
Šifrant drup asociacij in asociacije	42
Šifrant drevesne vrste	45
Šifrant zasnove	47
Šifrant negovanosti	47
Šifrant vzrokov poškodb	48
Šifrant obsega poškodb	48

PRILOGA B

Šifrant subasociacij	49
	50

PRILOGA C

Izbran način spravila	51
Točke	52
	53

TABELA 72

IZPIS PODATKOV POPIISA GOZDOV ZA PRIKAZ GOSPODARSKIH RAZREDOV NA
KARTI 1.

Izpiše se za: GGO

Vsi popisni listi popisa gozdov imajo izpisane sledeče podatke:

- sektor lastništva
- oddelek
- odsek
- delna površina
- vrsta zemljišča
- družbeno gospodarska kategorija
- površina.

Za vrsto zemljišča gozdno obraslo (vrednost je 1) je dopisana:

- znotraj oklepaja šifra združbe (šifra za dominantno, grupa asociacije, asociacijo in subasociacijo) in za oklepajem okrajšava asociacije ter številka barve,
- če obstaja lesna zaloga iglavcev oz. listavcev je izračunan delež iglavcev z ustrezno številko barve za barvni krog,
- po enačbah

$$y = 3,85 + 2,504 X_2 + 6,514 X_3 - 19,463 X_1 X_2 \quad - \text{Iglavci}$$

$$y = 7,61 - 8,444 X_1 + 4,861 X_1^2 - 15,274 X_1 X_2 X_3 \quad - \text{listavci}$$

y = poprečna debelinska stopnja

X_1 = delež volumna v prvem debelinskem razredu

X_2 = delež volumna v drugem debelinskem razredu

X_3 = delež volumna v tretjem debelinskem razredu

Je izračunana srednja debelinska stopnja iglavcev oz. listavcev. Enačbe so izračunane na osnovi števila dreves po debelinskih stopnjah, slučajno izbranih odsekov, kjer je bila izvedena polna premerba. Podatke za izračun korelacij so mi posredovali GG Bled, GG Kranj, GG Postojna, GG Kočevje in GG Nazarje. Ker je indeks korelacije med deležem volumna v debelinskih razredih in srednjo debelinsko stopnjo po številu dreves visoka (pri iglavcih 0,88281 in listavcih 0,87642) in ker je kontrolni izračun pokazal, da je odstopanje od prave poprečne debelinske stopnje največ ± 1 debelinska stopnja

- 35-2 -

smatram, da je iz enačbe izračunana debelinska stopnja za predstavitev debeline dreves za večje površine dovolj natančna.

Vrsta obratovanja (sestojna značilnost) za prikaz na karti 1 se ugotovi iz sledeče tabele z ozirom na vrsto sestoja in vrsto obratovanja pri popisu gozdov:

VRSTE OBRATOVANJA iz popisa gozdov	VRSTE SESTOJA popis gozdov		
	ohranjeni, spre- njeni, izmenjani	malodonosni	grmišča grmičav gozd
Prebiralni	PREBIRALNI		
Skup. prebiralni	SKUP. PREBIRALNI		
Skup. postopni	SKUP. POSTOPNI		
Zastorno	ZASTORNO		
Panjevsko	PANJEVSKO		
Prilagojeno poseb. namenu	NEOPREDELJENO	MALODONOSNI	GRMIŠČA GRMIČAV GOZD
Posredna premena		MALODONOSNI	GRMIŠČA
Neposredna premena		MALODONOSNI	GRMIŠČA

Iz tabele je razvidno, da za ohranjene, spremenjene in izmenjane gozdove, ki so prilagojeni posebnemu namenu (gozdovi posebnega namena in trajno varovalni gozdovi) ni možno iz podatkov popisa gozdov opredeliti sestojno značilnost za prikaz na karti 1. V izpisu je ta podatek neizpolnjen in ga boste sami dopolnili.

Sledi izpis šifre za drevesno vrsto. Če pa ima podatek posebna kategorija sestoja iz popisnega lista vrednost 1, se izpiše pod opombo beseda SEMENSKI.

TABELA 73

IZPIS PODATKOV POPIISA GOZDOV ZA PRIKAZ GOSPODARSKE VREDNOSTI IN
SESTOJNEGA STANJA GOZDOV NA KARTI 2

Izpiše se za: GGO

Za vsak popisni list so izpisani:

- sektor lastništva
- oddelek
- odsek
- delna površina
- vrsta zemljišča
- družbeno gospodarska kategorija
- površina.

Za gozdno obraslo je dopisano:

- lesna zaloga na hektar
- prirastek na hektar
- produkt lesne zaloge in prirastka na hektar
- ustrezna barva z ozirom na produkt

Za lesno proizvodne gozdove je dopisano:

- stanje sestojev s številko barve kroga. Stanje sestoja se ugotavlja na osnovi šifer za vrsto obratovanja in razvojno fazo.

Za ohranjene lesno proizvodne gozdove pa je dopisana stopnja ohranjenosti in barva obrobe.

IZPIS PODATKOV POPISA GOZDOV ZA PRIKAZ GOSPODARSKE VPREDNOSTI IN SESTOJNEGA STANJA GOZDOV NA RAVNI 2
T E S T

SEK.L.	ODS	PP	VZ	DRUŽ. G.KAT.	POVRŠINA	LZ/HA	P/HA	LZ/HA*P/HA	ST.P.	STANJE NAZIV	SESTOJNA KODG	OPREMA NAZIV	OPREMA KODG
1	5	1	1	11	10,00	100	10,00	1000	2	MLADJE	PUMEN	SPREMENJENI	PODRA
1	5	2	1	11	1,00	20	5,00	100	2	MLADJE	PUMEN	SPREMENJENI	PODRA
1	5	3	1	11	30,00	80	5,00	400	8	PRIKASNIK P.JAV		SPREMENJENI	PODRA
	5				41,00	13	6,22	516	2				
1	6	1	1	11	5,00	0	0,00	0	8	PANJEVCI	PDEX	OPREMAJENI	
	6				5,00	0	0,00	0	8				
1	7	1	1	11	1,11	59	4,50	266	8	PREMENA	MODER		
1	7	2	1	11	0,09	89	11,11	329	8	PREMENA	MODER		
	7				1,20	62	5,00	310	8				
1	8	1	1	21	15,66	245	4,79	1174	1				
	8				15,66	245	4,79	1174	1				
1	9	1	1	21	3,33	0	0,00	0	8				
	9				3,33	0	0,00	0	8				
1	10	1	1	28	4,00	20	0,00	0	8				
	10				4,00	20	0,00	0	8				
1	11	1	1	31	6,66	0	0,00	0	8				
	11				6,66	0	0,00	0	8				
1	12	1	1	44	5,55	11	0,00	0	8				
	12				5,55	11	0,00	0	8				
1	13	2	1	31	1,11	0	0,00	0	8				
	13				1,11	0	0,00	0	8				
1	14	2	1	22	2,22	0	0,00	0	8				
	14				2,22	0	0,00	0	8				

41

IZPIS PODATKOV POPIŠA GOZDOV ZA PRIKAZ SPRAVILA LESA NA KARTI 3.

Izpiše se za: GGO

Za vsak popisni list so izpisani:

- sektor lastništva
- oddelek
- odsek
- delna površina
- vrsta zemljišča
- družbeno gospodarska kategorija
- površina.

Za ohranjene lesno proizvodne gozdove, malodonosne, grmišča in gozdove posebne-
ga pomena se dopiše:

- šifra za pravilno razdaljo in ustrezna številka barve.
- simboli kot so predpisani v navodilih za nagib v smeri spravila, sedanji način spravila ter težavnost spravila
- naziv in barva obrobe za izbran način spravila.

IZPIS PODATKOV POPISA GOZDOV ZA PRIKAZ SPRAVILA LESA NA KARTI 3
T F S T

SEK.L.	ODD	OPS	DP	VZ	DRUŽ. G.KAT.	POVRŠINA	SPRAV. ŠIFRA	PAZDALJA ŠT.R.	NAGIB V SMERI SPR.	NAČIN SPRAVILA	TEŽAVNOST	PRIPARI NAZIV	ŠIFRA	OPREMA
1	5	A	1	11	10,00	2	13	N	T	I		TRAKTORSKO	ROBNA	
1	5	P	1	11	1,00	2	13	N	T	II		TRAKTORSKO	ROBNA	
1	5	C	1	11	30,00	2	13	N	T	III		TRAKTORSKO	ROBNA	
	5				41,00									
1	6		1	11	5,00	2	13	N	A	I		TRAKTORSKO	ROBNA	
	6				5,00									
1	7		1	11	1,11	1	14	N	R	III		ROBNO	ROBNA	
1	7		2	11	0,09	4	21		Z	III		NEOPRTO		
	7				1,20									
1	8		1	21	15,66	1	14		Z	II		SIENICA	OPNA	
	8				15,66									
1	9		1	21	3,33	3	2		Z	III		SIENICA	OPNA	
	9				3,33									
1	10		1	28	4,00	2	13	N	Z	III		SIENICA	OPNA	
	10				4,00									
1	11		1	41	6,66									
	11				6,66									
1	12		1	44	5,55									
	12				5,55									
1	13		2	21	1,11									
	13				1,11									
1	14		2	22	2,22									
	14				2,22									

IZPIS PODATKOV POPIISA GOZDOV ZA PRIKAZ DRUŽBENO GOSPODARSKE NAMEMBNOSTI
GOZDOV TER PREGLED POŠKODB NA KARTI 4

Izpiše se za: GGO

Za vsak popisni list so izpisani:

- sektor lastništva
- oddelek
- odsek
- delna površina
- vrsta zemljišča
- družbeno gospodarska kategorija
- površina.

Pri vrsti zemljišča 1 in 2 (gozdno obraslo in gozdno neobraslo) je dopisan naziv za družbenogospodarsko kategorijo in številka barve.

Za gozdno obraslo je dopisan:

- vzrok poškodbe in ustrezna številka barve
- stopnja poškodbe in barva obrobe.

OPISNA TABLICA POPISA GOZDOV ZA PRIPAZ DRUŠTVENO GOSPODARSKO NAMENJENOSTI GOZDOV IZ PRIPAZ ZA 1954. GODINU

SEK.	ODD.	ODS.	OP.	VZ.	DRUŠT. KAT.	POVRŠINA	DRUŠTVENO GOSPODARSKA KATEGORIJA NAZIV	ŠT. P.	VZROK POŠTODNE NAZIV	ŠT. P.	STOPAJA POŠTODNE NAZIV	GRUPA
1	5	A	1	11	10,00	LFSNO PROIZV.G.	18	DIVJAK	23	VIDRNE	HRVA	
1	5	B	1	11	1,00	LFSNO PROIZV.G.	18	DIVJAK	23	NEVZORNE	HRVA	
1	5	C	1	11	30,00	LFSNO PROIZV.G.	18	DIVJAK	23	NEVZORNE	HRVA	
					41,00							
1	6		1	11	5,00	LFSNO PROIZV.G.	18					
					5,00							
1	7		1	11	1,11	LFSNO PROIZV.G.	18					
1	7		2	11	0,09	LFSNO PROIZV.G.	18					
					1,20							
1	8		1	21	15,66	-ZAKASNO VAROV.	20	RAZG.				
					15,66							
1	9		1	21	3,33	-ZAKASNO VAROV.	20	PRED.				
					3,33							
1	10		1	28	4,00	-DRUGO	14	RAZG.				
					4,00							
1	11		1	41	6,66	-EKSTREMNA RAST	08	RAZG.				
					6,66							
1	12		1	44	5,55	-GOZD. REZERVAT	16	PRED.				
					5,55							
1	13		2	21	1,11	-ZAKASNO VAROV.	20	RAZG.				
					1,11							
1	14		2	21	2,22	-ZAKASNO VAROV.	20	RAZG.				
					2,22							