

# TOPOLOVI NASADI OB DRAVI


KARTE 1 : 5000

INŠTITUT ZA GOZDNO IN  
LESNO GOSPODARSTVO V LJUBLJANI


# TLA PRIKAZANA PO PRIMERNOSTI ZA PRIDELOVANJE TOPOLOVINE

Talni tip: aluvialna karbonatna ilovnato-peščena tla


## PRIMERNA



prav dobra



dobra



zadovoljiva

## NEPRIMERNA



Izdelal: Inštitut za gozdno in lesno gospodarstvo

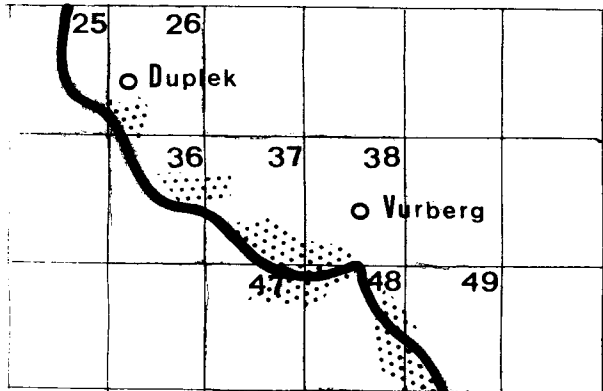
Risal: J. Grzin

Ljubljana, 1977



E/134-1

MARIBOR

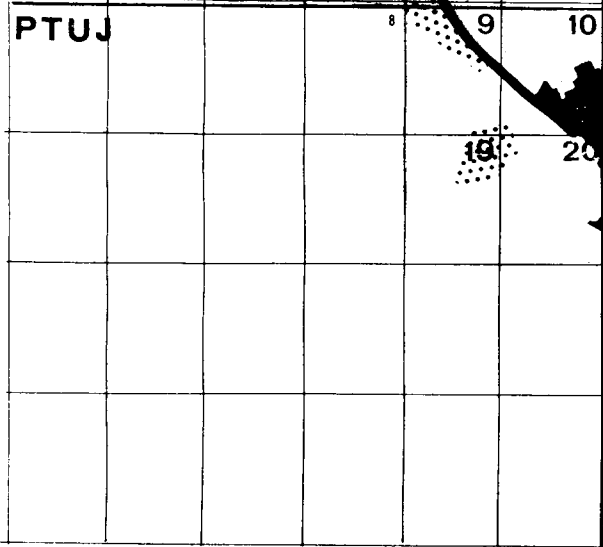


# PEGLED LISTOV

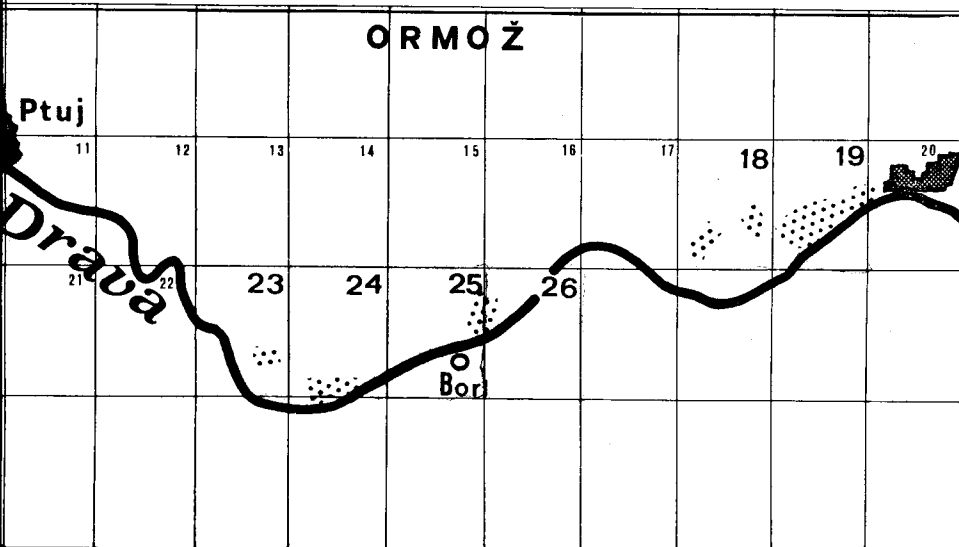


TOPOLOVI NASADI

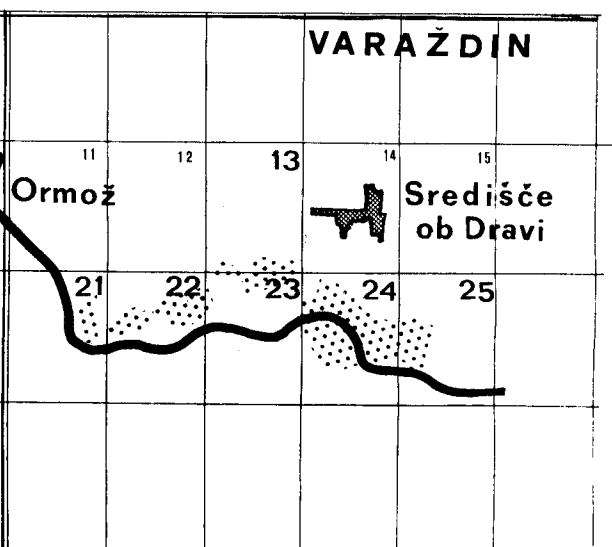
PTUJ

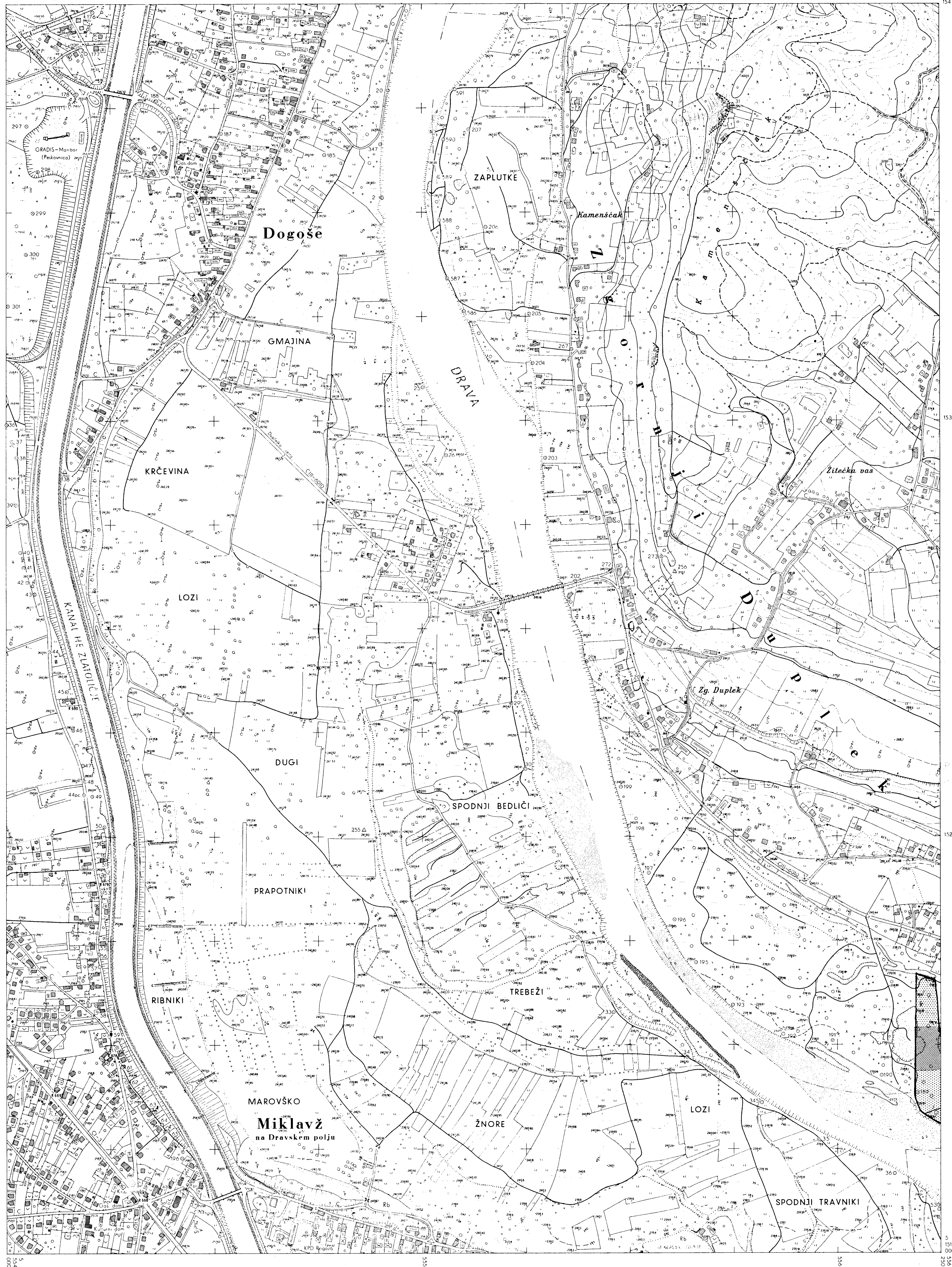


ORMOŽ



VARAŽDIN





Zvezna geodetska uprava SFRJ - 1971

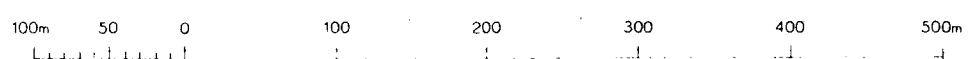
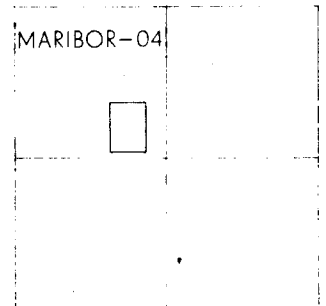
SAMO ZA URADNO UPORABO

Tiskano v 54 izvidih

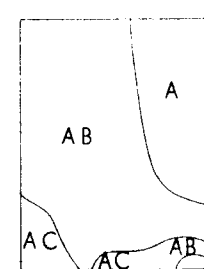
Vsako razmnoževanje prepovedano

MARIBOR - 25

POLOŽAJ V KARTI 1:25000



Merilo 1:5000  
Ekvidistanca 5m



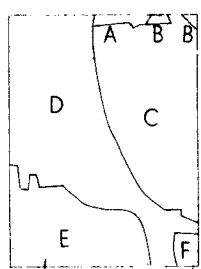
Snemanje: Geodetski zavod SRS-Ljubljana  
Reprodukcija in tisk: Inštitut za geodezijo in fotogrametrijo, Ljubljana 1972

IZVOR KARTOGRAFSKEGA GRADIVA

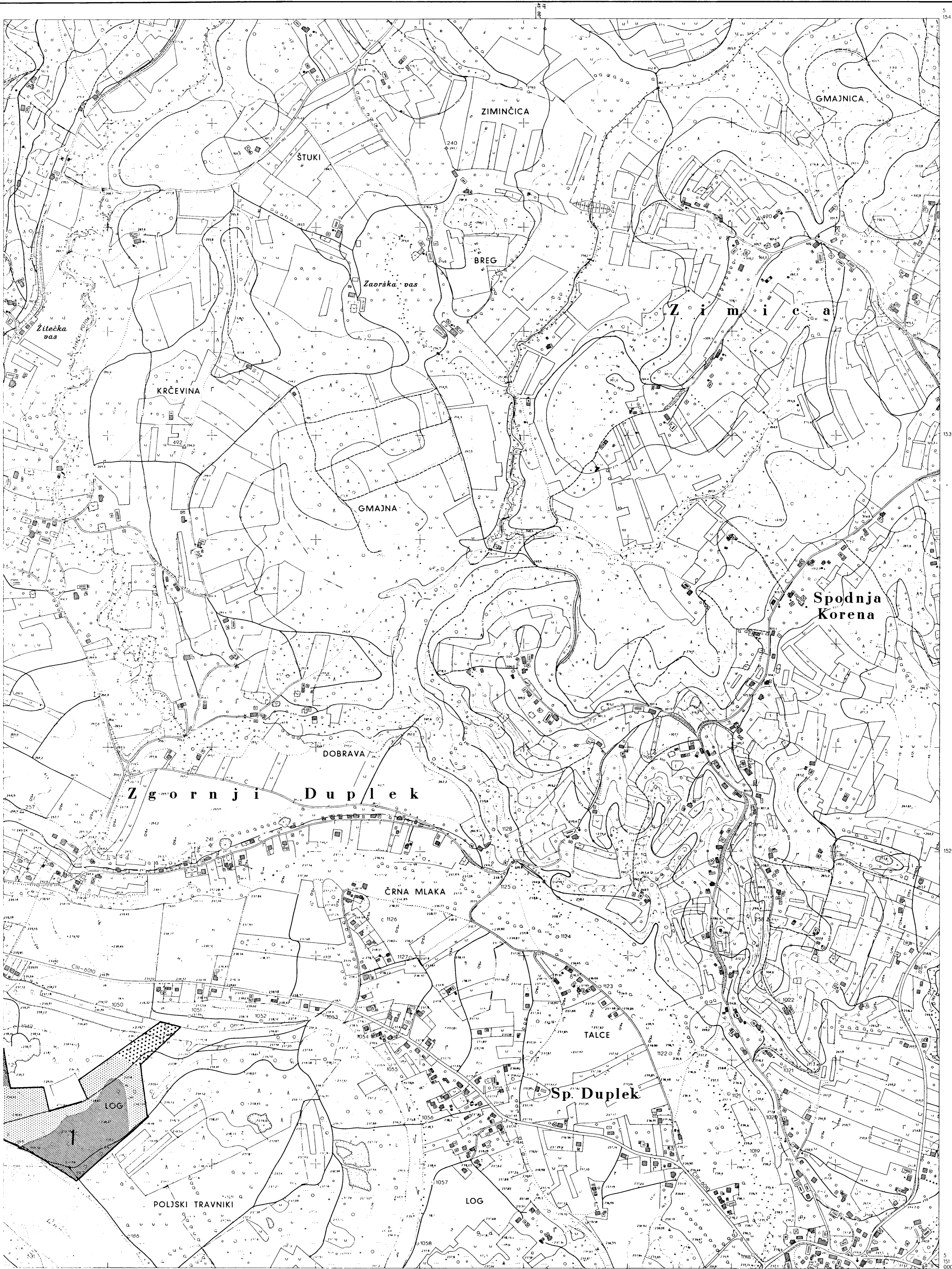
- A. Stereofotogrametrična izmera - 1968
- B. Detaljni nivelman - 1970
- C. Prezeto iz načrtov M=1:1000

KATASTRSKE OBČINE

- A. K. o. Trčava
- B. K. o. Završka vas
- C. K. o. Zgornji Duplek
- D. K. o. Dogole
- E. K. o. Sv. Miklavž
- F. K. o. Loka



Meje kat. občin prevzete iz M=1:2880



Zvezna geodetska uprava SFRJ – 1971

SAMO ZA URADNO UPORABO

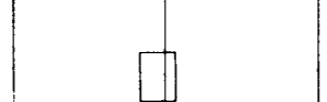
Trskano v 55 izvodih

Vsako razmnoževanje prepovedano

MARIBOR – 26

POLOŽAJ V KARTI 1:25000

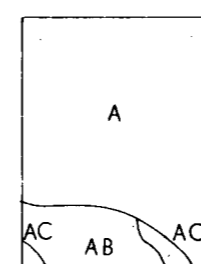
MARIBOR-04 MARIBOR-07



100m 50 0 100 200 300 400 500m

Merilo 1:5000

Ekvidistanca 5m



Snemanje: Geodetski zavod SRS-Ljubljana  
Reprodukcija in tisk: Inštitut za geodezijo in fotogrametrijo, Ljubljana 1971

IZVOR KARTOGRAFSKEGA GRADIVA

A Stereofotogrametrično izmera - 1969

B Detaljni nivelman - 1970

C Prezeto iz načrtov 1:1000

KATASTRSKE OBČINE

A K. o. Završka vas

B K. o. Zimca

C K. o. Zg. Korena

D K. o. Sp. Korena

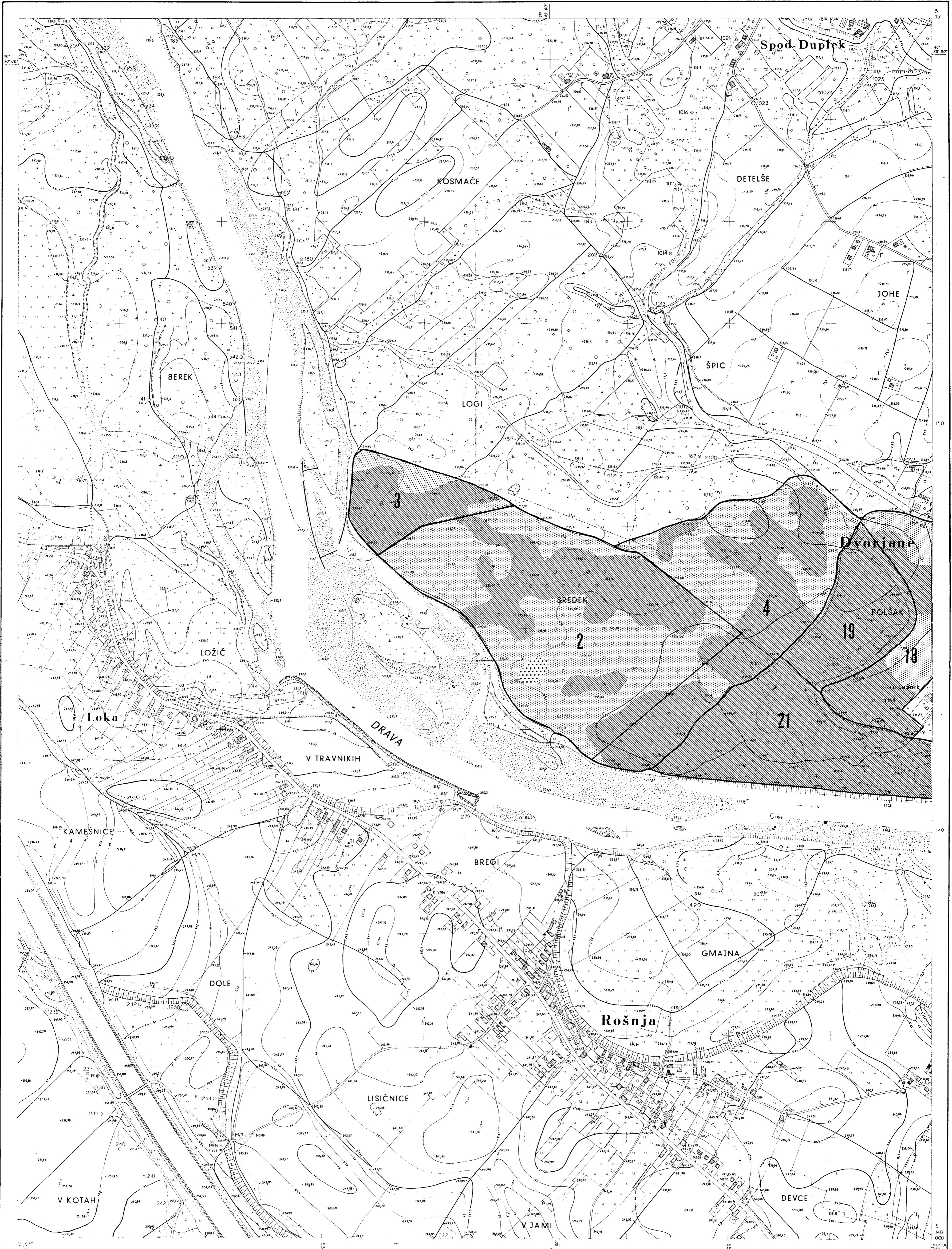
E K. o. Sp. Duplek

F K. o. Loka

G K. o. Sv. Miklavž

H K. o. Zg. Duplek

Meje kot. obč. prevzete iz M-1:2880



Zvezna geodetska uprava SFRJ - 1971

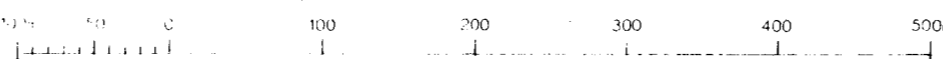
SAMO ZA URADNO UPORABO

1:5000 v 50 izvidih  
Vsako z razložitvenim prepovedano

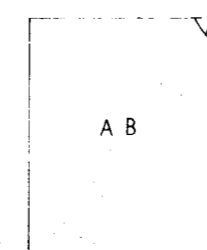
POLOŽAJ V KARTI 1:25000

MARIBOR-04 MARIBOR-07

MARIBOR-10 MARIBOR-13



Merilo 1:5000  
Ekvidistanca 0,5m

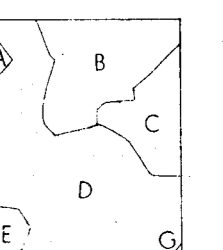


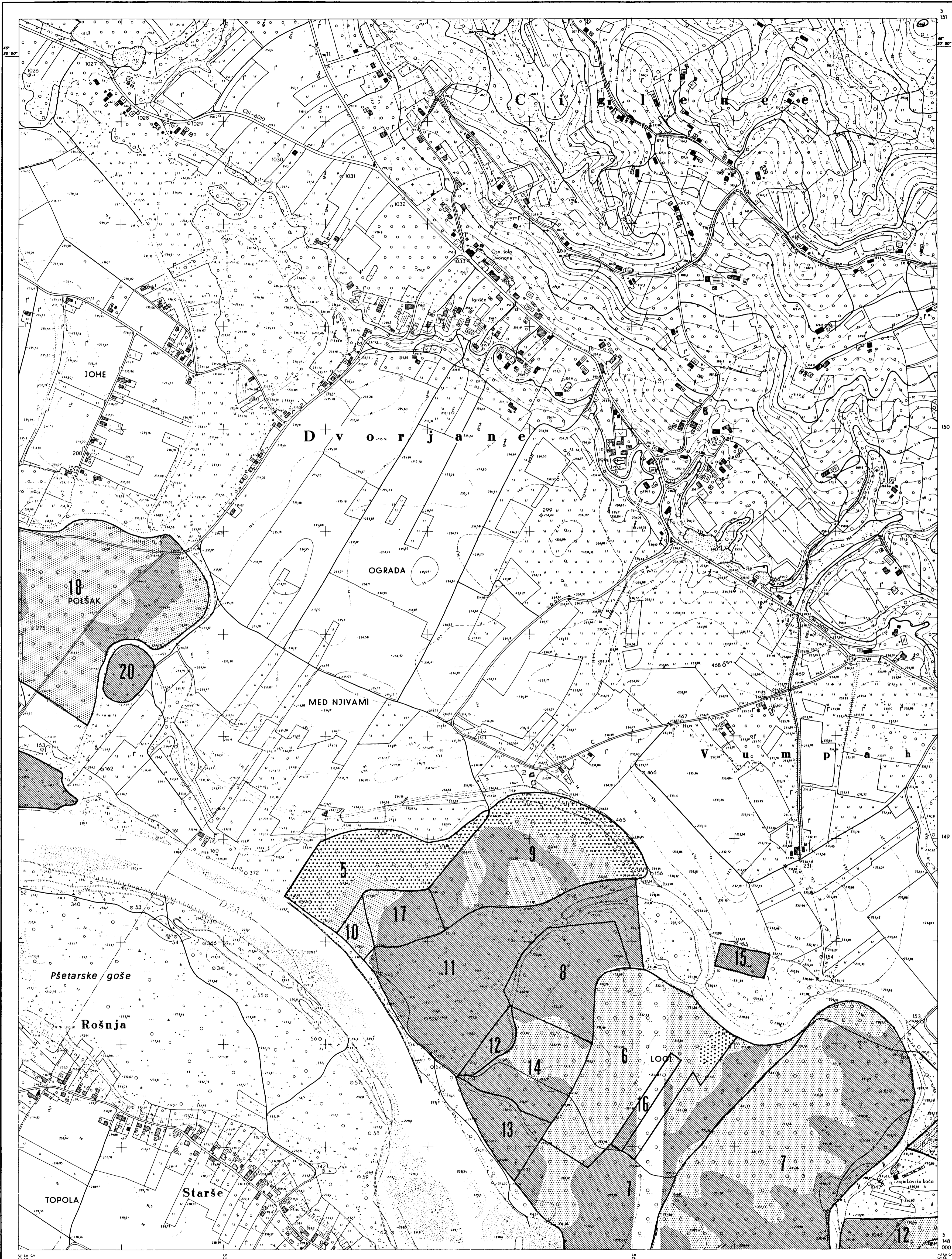
Snemanje: Geodetski zavod SRS - Ljubljana

Reprodukcija in tisk: Inštitut za geodezijo in fotogrametrijo, Ljubljana 1971

IZVOR KARTOGRAFSKEGA GRADIVA  
A Stereofotogrametrična izmera - 1969  
B Detaljni nivojevanje - 1969

- KATASTRSKE OBČINE
- A K. a. Zg. Duplek
  - B K. a. Sp. Duplek
  - C K. a. Sv. Martin p. V.
  - D K. a. Loka pri Rošnji
  - E K. a. Stariš
  - F K. a. Sv. Marijela na Dr. p.
  - G K. a. Stariš





Zvezna geodetska uprava SFRJ-1971

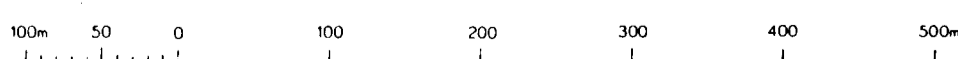
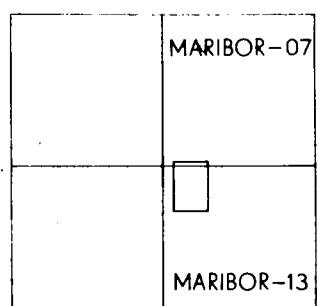
SAMO ZA URADNO UPORABO

Tiskano v 00 izvodih

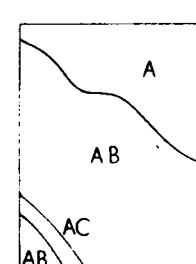
Vsako razmnoževanje prepovedano

MARIBOR – 37

POLOŽAJ V KARTI 1:25000



Merilo 1:5000  
Ekvidistanca 5m

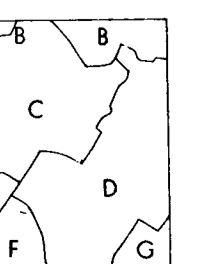


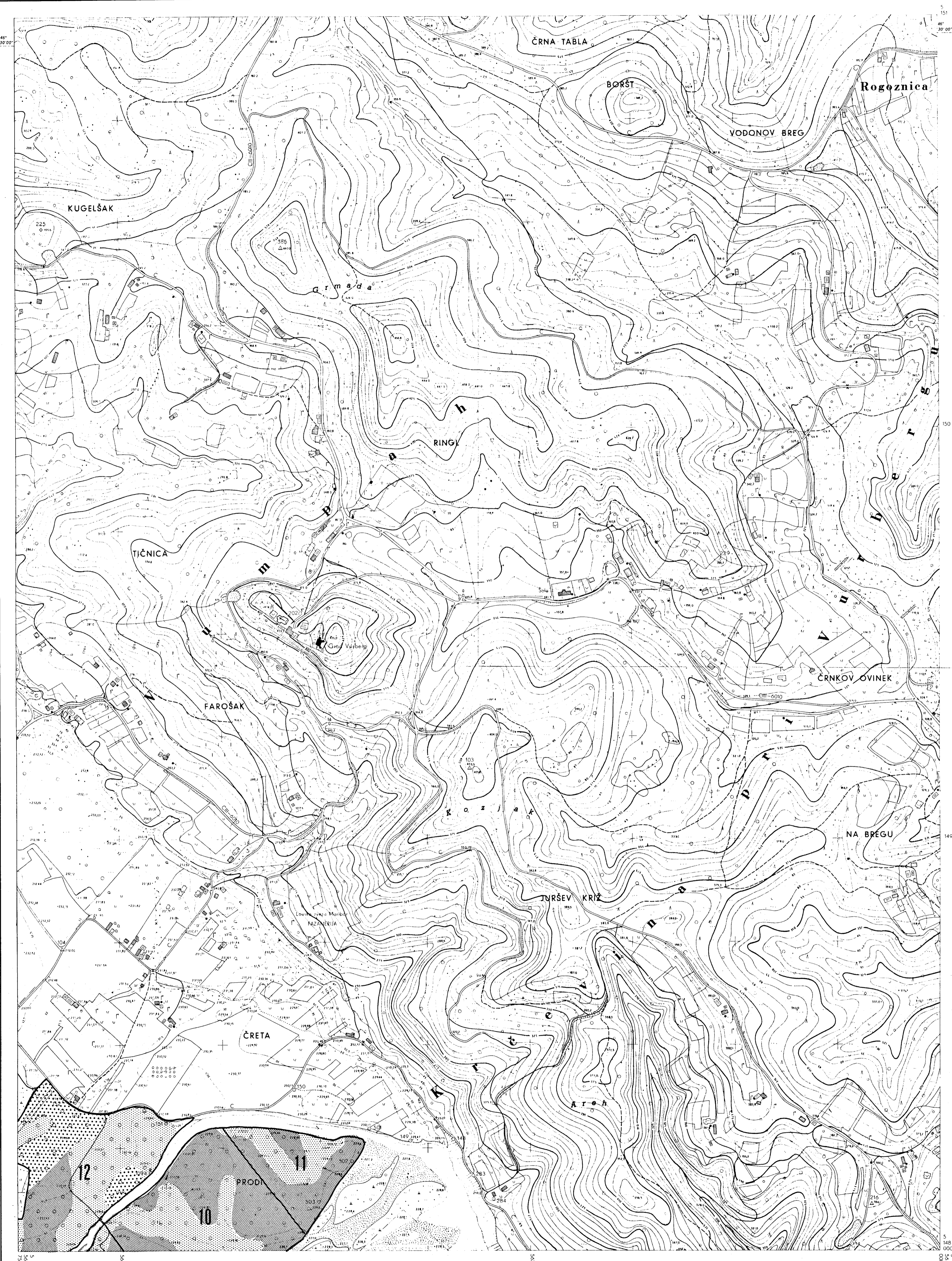
Snemanje: Geodetski zavod SRS-Ljubljana  
Reprodukcija in tisk: Inštitut za geodezijo in fotogrametrijo, Ljubljana 1971

IZVOR KARTOGRAFSKEGA GRADIVA  
A Stereofotogrametrično izmera-1909  
B Detaljni nivoelvan-1970  
C Prevezto iz načrtov M=1:1000

Meje kot občin prevzete iz M=1:2880

KATASTRSKE OBČINE  
A K. o. Sp. Duplek  
B K. o. Ciglence  
C K. o. Sv. Martin p. V.  
D K. o. Vumpah  
E K. o. Loka pri Rošnji  
F K. o. Stariše  
G K. o. Kričevina p. V.




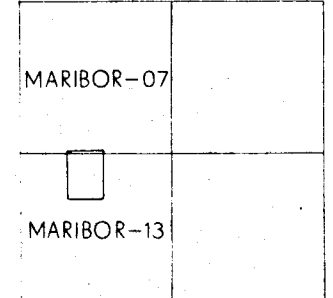


Zvezna geodetska uprava SFRJ - 1971

SAMO ZA URADNO UPORABO

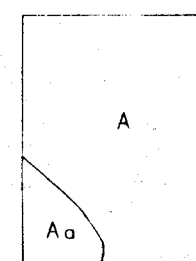
Tiskano v 100 izvodih  
Vsako razmnoževanje prepovedano

POLOŽAJ V KARTI 1:25000



Merilo 1:5000

Ekvidistanca 5m



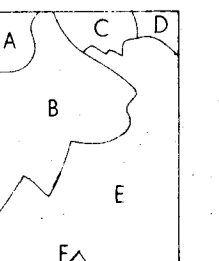
Snemanje: Geodetski zavod SRS - Ljubljana  
Reprodukcija in tisk: Inštitut za geodezijo in fotogrametrijo, Ljubljana 1971

IZVOR KARTOGRAFSKEGA GRADIVA

A Stereotopogrametrično izmera - 1969  
a Detaljni nivoelman - 1970

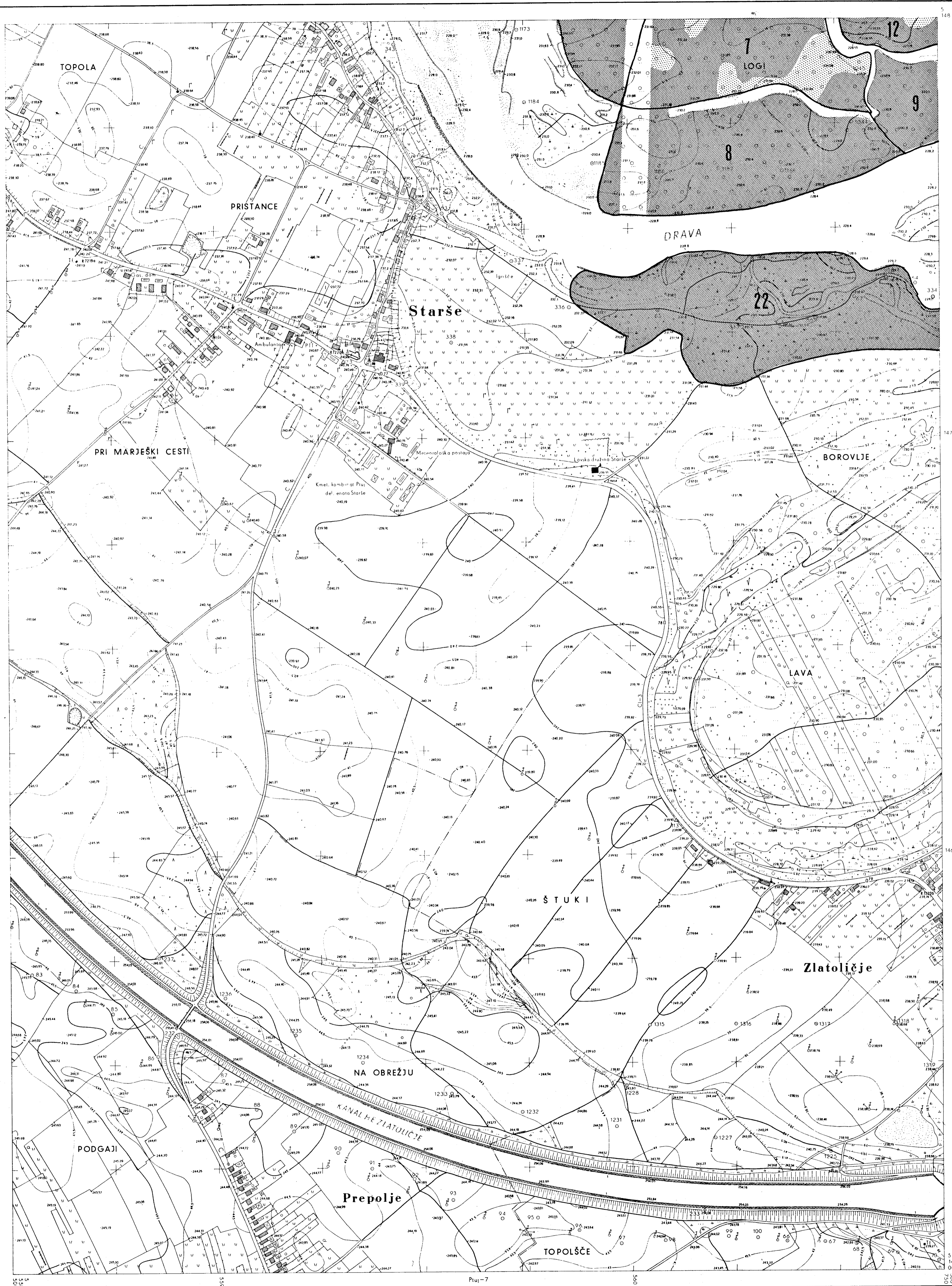
KATASTRSKE OBČINE

- A K. o. Ciglene
- B K. o. Vumpoh
- C K. o. Žitarc
- D K. o. Rogoznica
- E K. o. Krievna p. v
- F K. o. Zlatolčje



Meje kat. občin prevzete iz M-1 2880



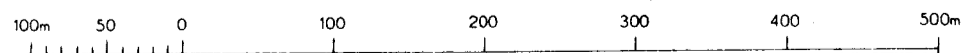
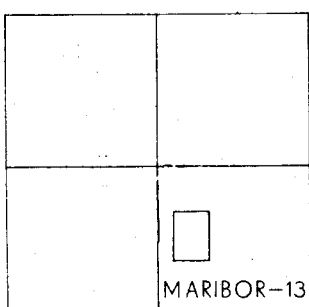


Zvezna geodetska uprava 1971

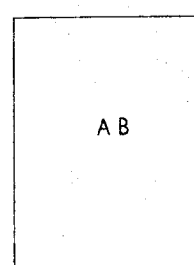
SAMO ZA URADNO UPORABO

Tiskano v 90 izvodih  
Vsako razmnoževanje prepovedano

POLOŽAJ V KARTI 1:25000



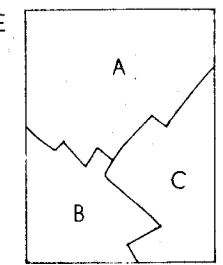
**Merilo 1:5000**  
Ekvidistanca 0.5m

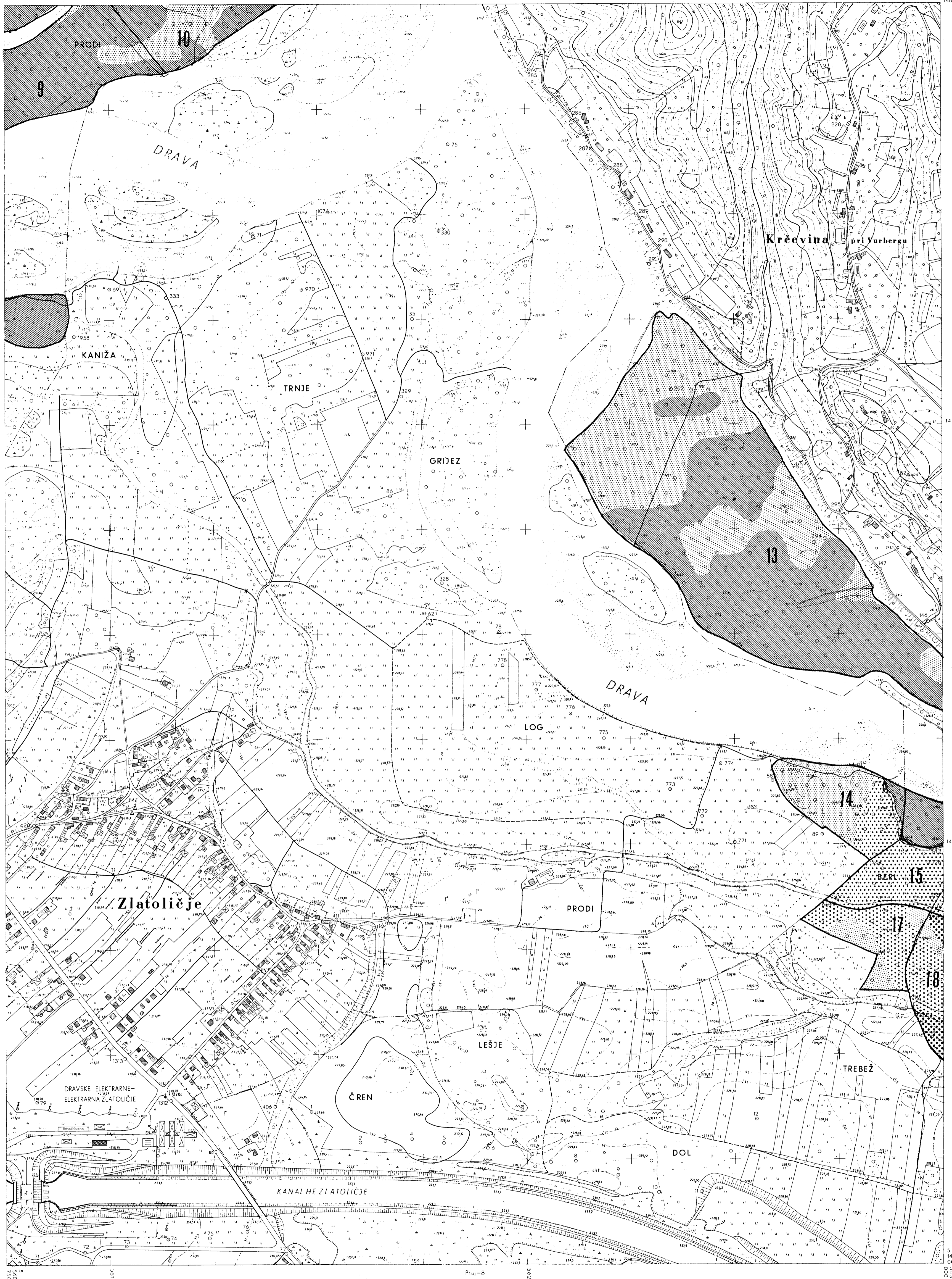


IZVOR KARTOGRAFSKEGA GRADIVA  
A. Stereofotogrametrična izmera-1969  
B. Detaljni nivelman-1969

Snemanje: Geodetski zavod SRS-Ljubljana  
Reprodukcija in tisk: Inštitut za geodezijo in fotogrametrijo, Ljubljana 1971

KATASTRSKE OBČINE  
A.K. o. Starše  
B.K. o. Prepolje  
C.K. o. Zlatoličje





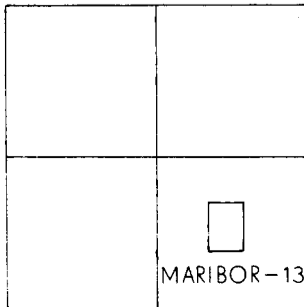
Zvezna geodetska uprava 1971

SAMO ZA URADNO UPORABO

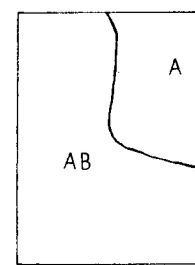
Tiskano v 90 izvodih  
Vsako razmnoževanje prepovedano

MARIBOR-48

POLOŽAJ V KARTI 1:25000



Merilo 1:5000  
Ekvidistanca 5m



IZVOR KARTOGRAFSKEGA GRADIVA

A. Stereofotogrametrična izmera-1969

B. Detaljni nivelman-1969

Meje kat. občin prevzete iz M-1 2880

Snemanje: Geodetski zavod SRS-Ljubljana

Reprodukcija in tisk: Inštitut za geodezijo in fotogrametrijo, Ljubljana 1971

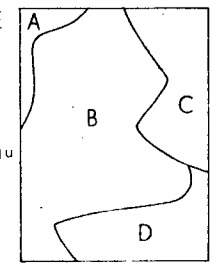
KATASTRSKE OBČINE

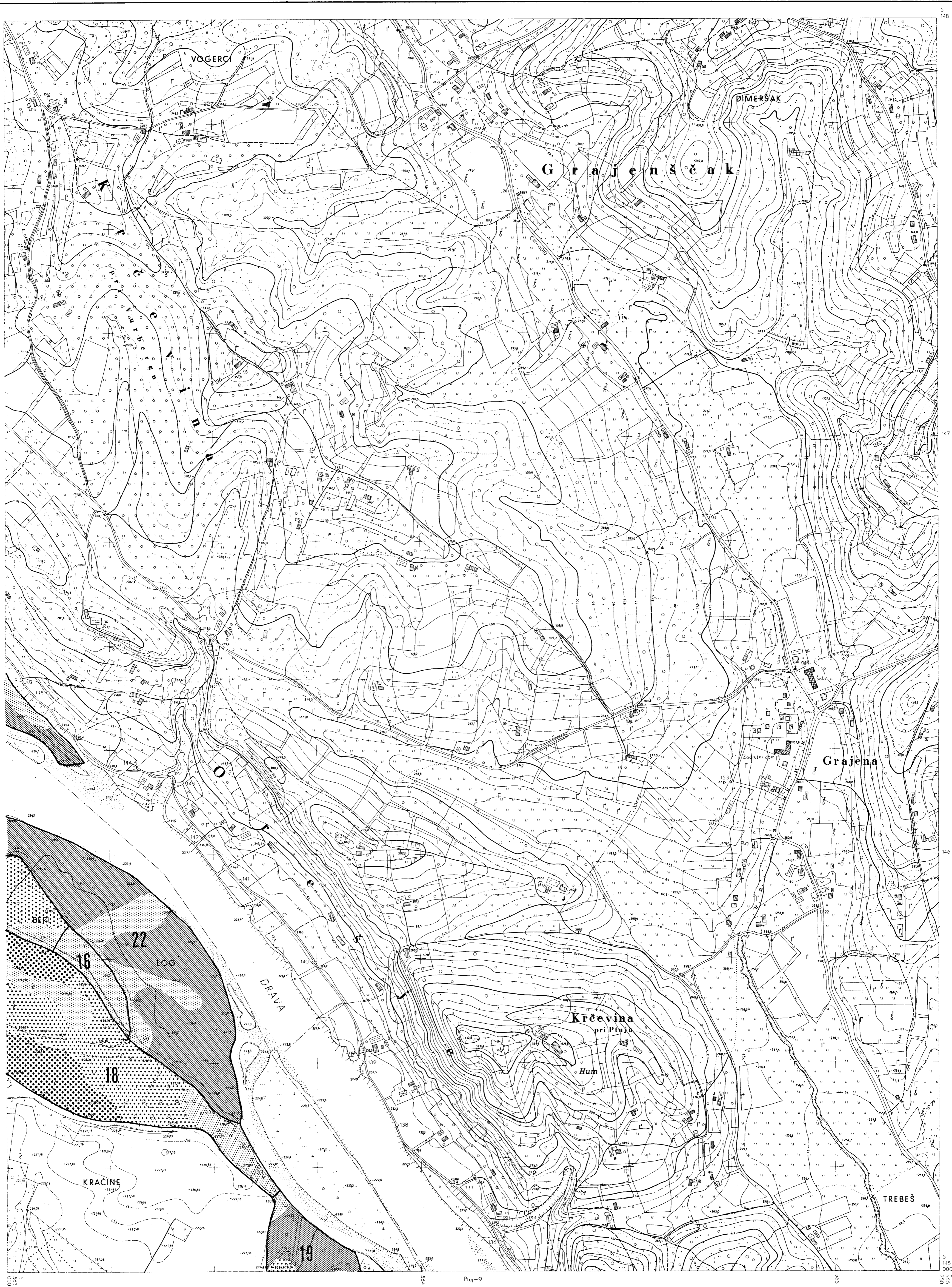
A K o. Stariše

B K o. Zlatoličje

C K o. Krčevina pri Vurbergu

D K o. Slovenj vas




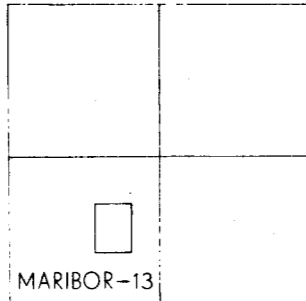


Zvezna geodetska uprava 1971  
SAMO ZA URADNO UPORABO

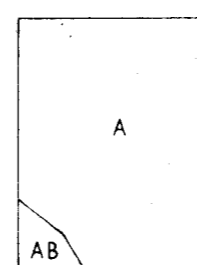
Tiskano v 70 izvidih  
Vsako razmnoževanje prepovedano

MARIBOR-49

POLOŽAJ V KARTI 1:25000



Merilo 1:5000  
Ekvidistanca 5m



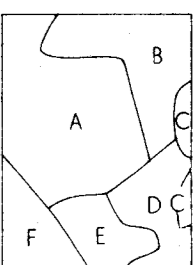
Snemanje: Geodetski zavod SRS-Ljubljana  
Reprodukcija in tisk: Inštitut za geodezijo in fotogrametrijo, Ljubljana 1971

IZVOR KARTOGRAFSKEGA GRADIVA

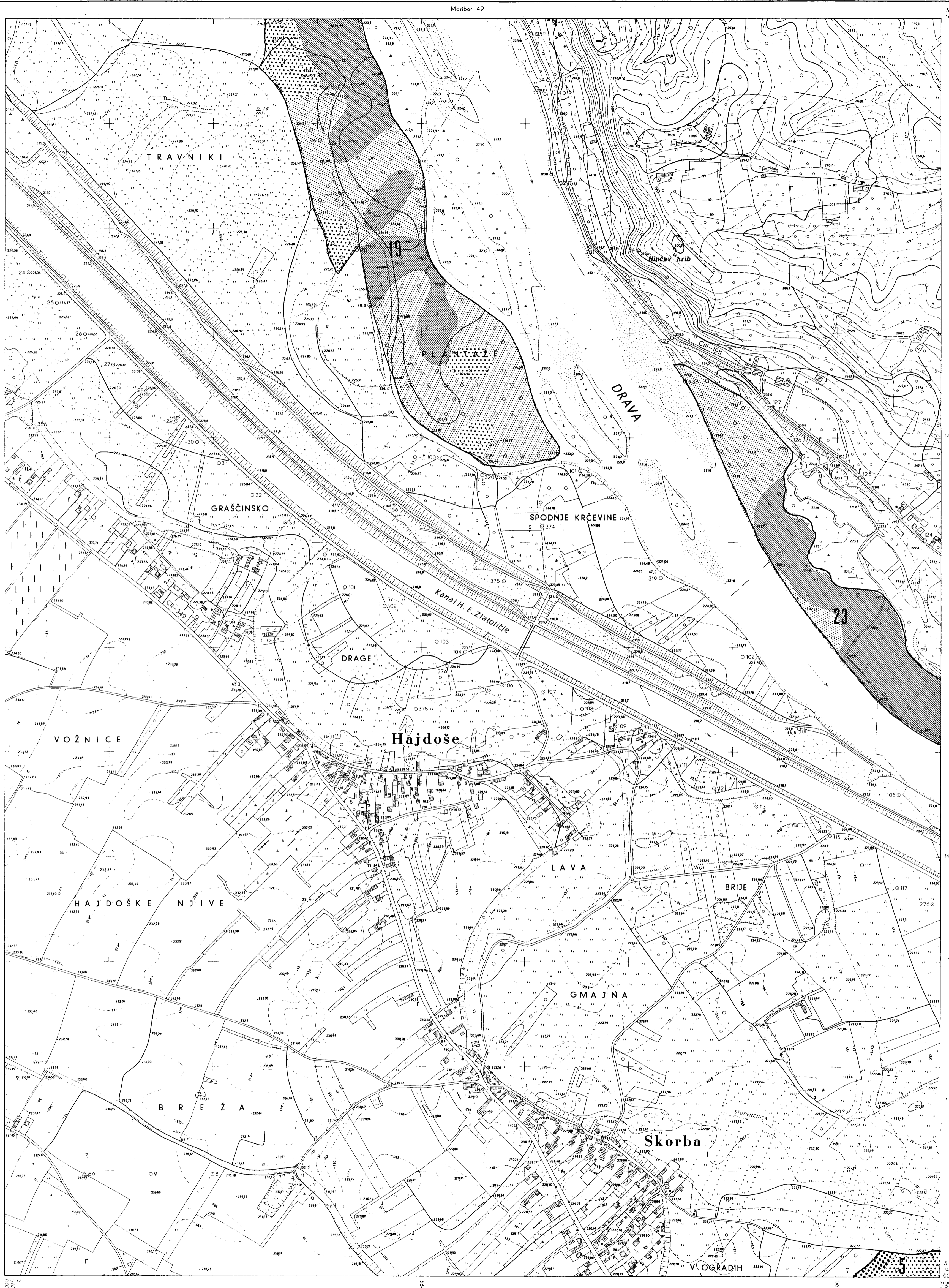
- A. Stereofotogrametrično izmera-1969
- B. Detaljni nivoelman-1969

KATASTRSKE OBČINE

- AK o. Krčevina pri Vurbegu
- BK o. Grajenščak
- CK o. Mastni vrh
- DK o. Grajena
- EK o. Krčevina pri Ptujju
- FK o. Slovenj vas



Meje kat. občin prevzete iz M-1 2880



Zvezna geodetska uprava SFRJ 1968

SAMO ZA URADNO UPORABO

Tiskano v 75 izvedih

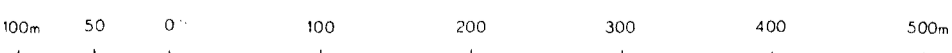
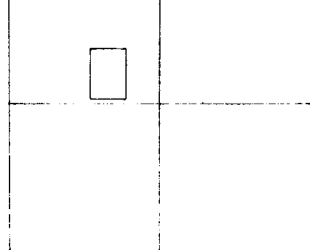
Vsako razmnoževanje prepovedano

56

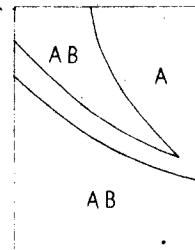
PTUJ - 9

POLOŽAJ V KARTI 1:25 000

MARIBOR-13



Merilo 1:5000  
Ekvidistanca 5m



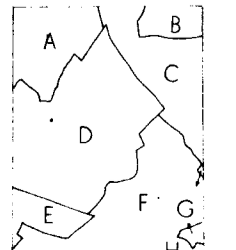
IZVOR KARTOGRAFSKEGA GRADIVA  
A. Stereofotogrametrična izmera-1968  
B. Detaljni nivoelna

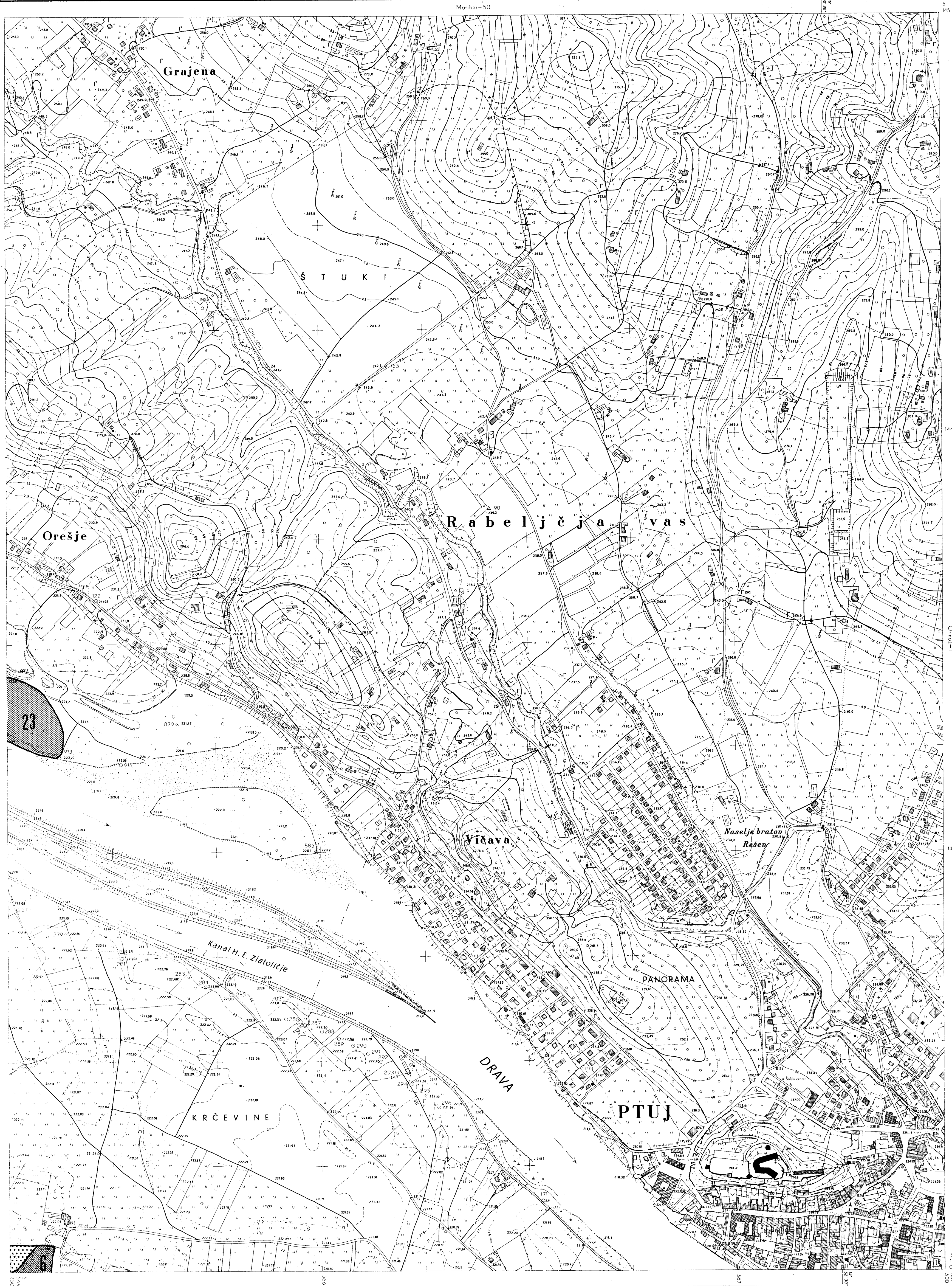
Meje kat. občin prevzete iz M=1:2880

Snemanje: Geodetski zavod SRS, Ljubljana

Reprodukcija in tisk: Inštitut za geodezijo in fotogrametrijo, Ljubljana 1971

- KATASTRSKE OBČINE
- A K. o. Slovenja vas
  - B K. o. Grajena
  - C K. o. Kričavina pri Ptuj
  - D K. o. Hajdoše
  - E K. o. Gercjeva vas
  - F K. o. Skorba
  - G K. o. Ptuj
  - H K. o. Hajdina





Zvezna geodetska uprava 1970

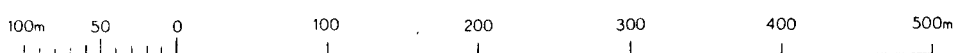

SAMO ZA URADNO UPORABO

Tiskano v 50 izvodih  
Vsako razmnoževanje prepovedano

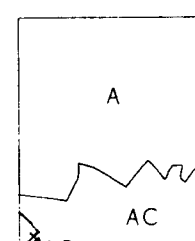
PTUJ - 10

POLOŽAJ V KARTI 1:25000

MARIBOR-13 MARIBOR-14



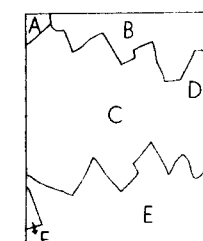
**Merilo 1:5000**  
Ekvidistanca 5m

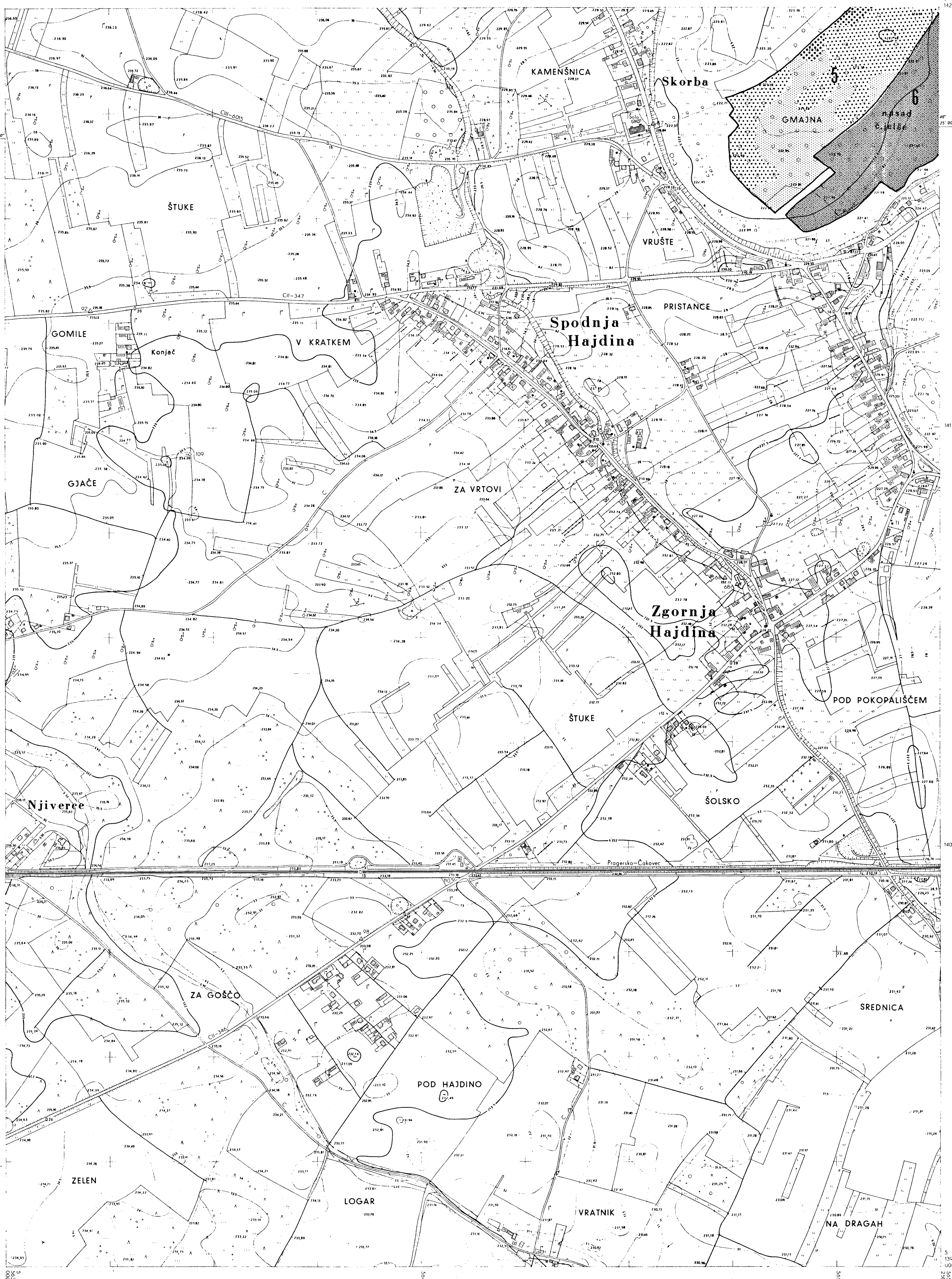


**IZVOR KARTOGRAFSKEGA GRADIVA**  
 A Stereofotogrametrična izmera - 1970  
 B Detaljni nivoelan - 1969  
 C Visinska predstava prevzeta iz M-1 1000

Snemanje: Geodetski zavod SRS-Ljubljana  
 Reprodukija in tisk: Inštitut za geodezijo in fotogrametrijo, Ljubljana 1971

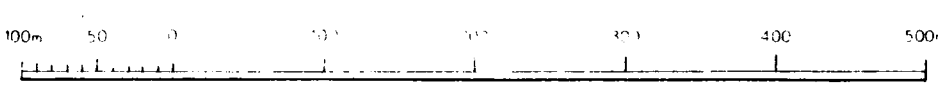
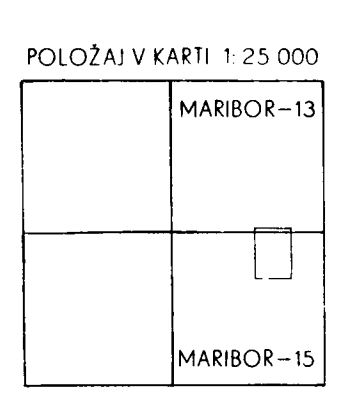
**KATASTRSKE OBČINE**  
 A K. o. Grajena  
 B K. o. Mestni vrh  
 C K. o. Krčevine Ptuj  
 D K. o. Nova vas pri Ptuj  
 E K. o. Ptuj  
 F K. o. Skrabar  
 G K. o. Hradina



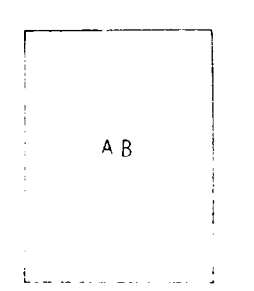


Zvezna geodetska uprava SFRJ 1968  
 SAMO ZA URADNO UPORABO  
 Tiskano v 75 izvodih  
 Vsako razmnoževanje prepovedano

PTUJ – 19



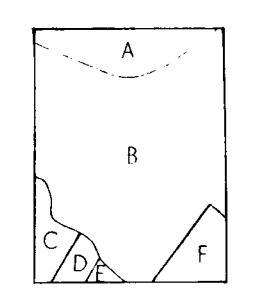
Merilo 1:5000  
 Ekvidistanca 0,5m



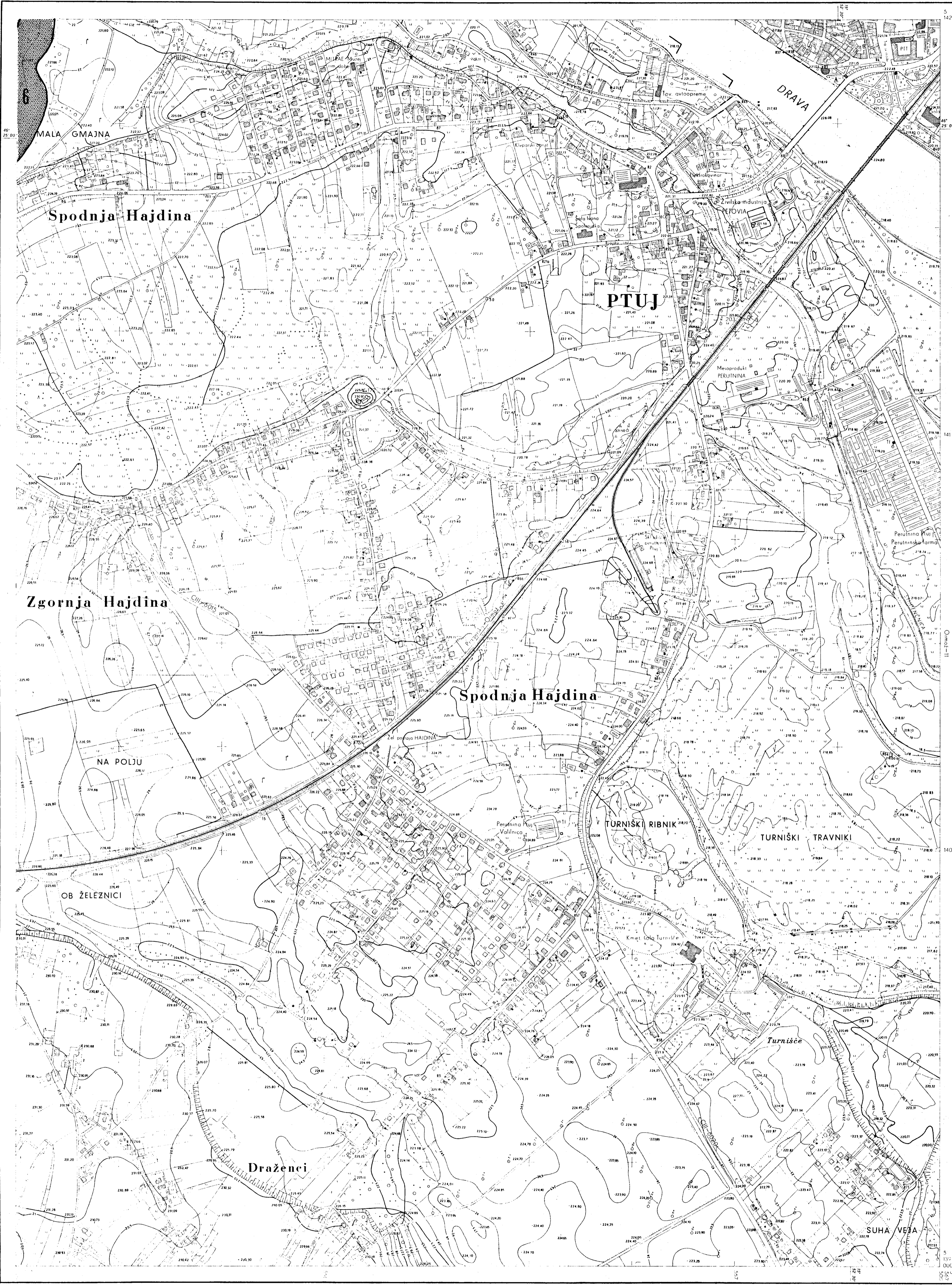
Snemanje: Geodetski zavod SRS, Ljubljana  
 Reprodukcija in tisk: Inštitut za geodezijo in fotogrametrijo, Ljubljana 1971

IZVOR KARTOGRAFSKEGA GRADIVA  
 A Stereofotogrametrična izmera-1968  
 B Detaljni nivoelman

KATASTRSKE OBČINE  
 A K. o. Škorba  
 B K. o. Hajdina  
 C K. o. Gorenja vas  
 D K. o. Trnovec  
 E K. o. Sela  
 F K. o. Draženci




Meje kat. občin prevzete iz M=1:2850



Zvezna geodetska uprava 1971  
 SAMO ZA URADNO UPORABO  
 Tiskano v 70 izvodih  
 Vsako razmnoževanje prepovedano

POLOŽAJ V KARTI 1:25000  
 MARIBOR-13 MARIBOR-14

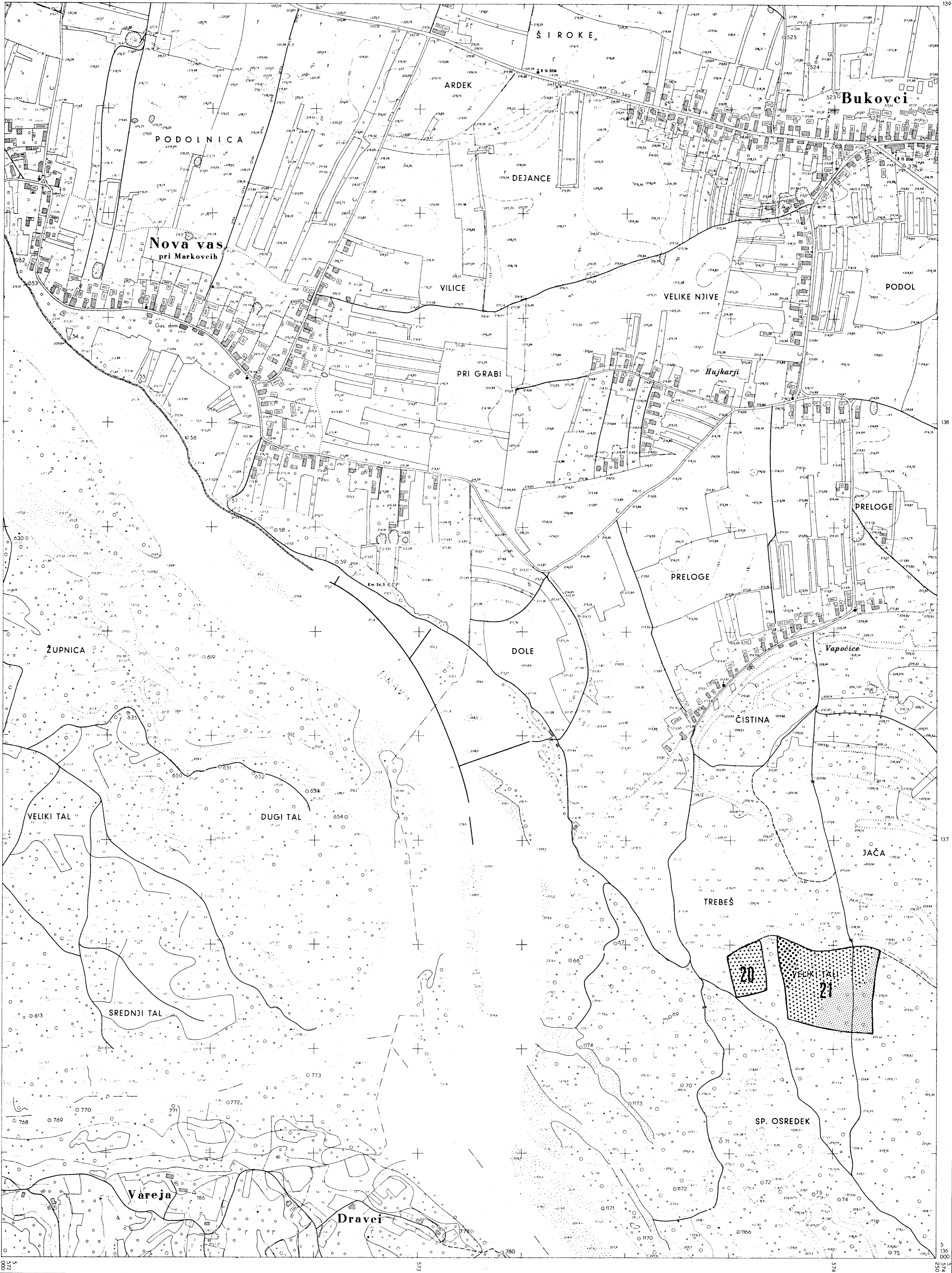


**Merilo 1:5000**  
 Ekvidistanca 0,5m

Snemanje: Geodetski zavod SRS—Ljubljana  
 Reprodukcijski in tisk: Inštitut za geodezijo in fotogrametrijo, Ljubljana 1971

IZVOR KARTOGRAFSKEGA GRADIVA  
 A Stereofotogrametrična izmera — 1970  
 B Detaljni nivoimani — 1969  
 C Višinska profilna prejeta iz M=1:1000

KATASTRSKE OBČINE  
 AK o. Hajdina  
 BK o. Ptuj  
 CK o. Draženci



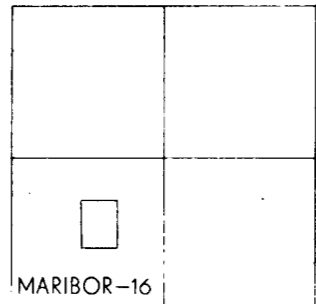
Zvezna geodetska uprava SFRJ – 1971

SAMO ZA URADNO UPORABO

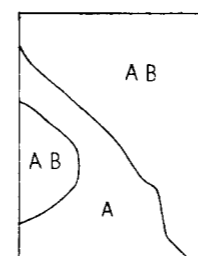
Triskano v 85 izvodih  
Vsako razmnoževanje prepovedano

ORMOŽ – 23

POLOŽAJ V KARTI 1:25000



Merilo 1:5000  
Ekvidistanca 5m



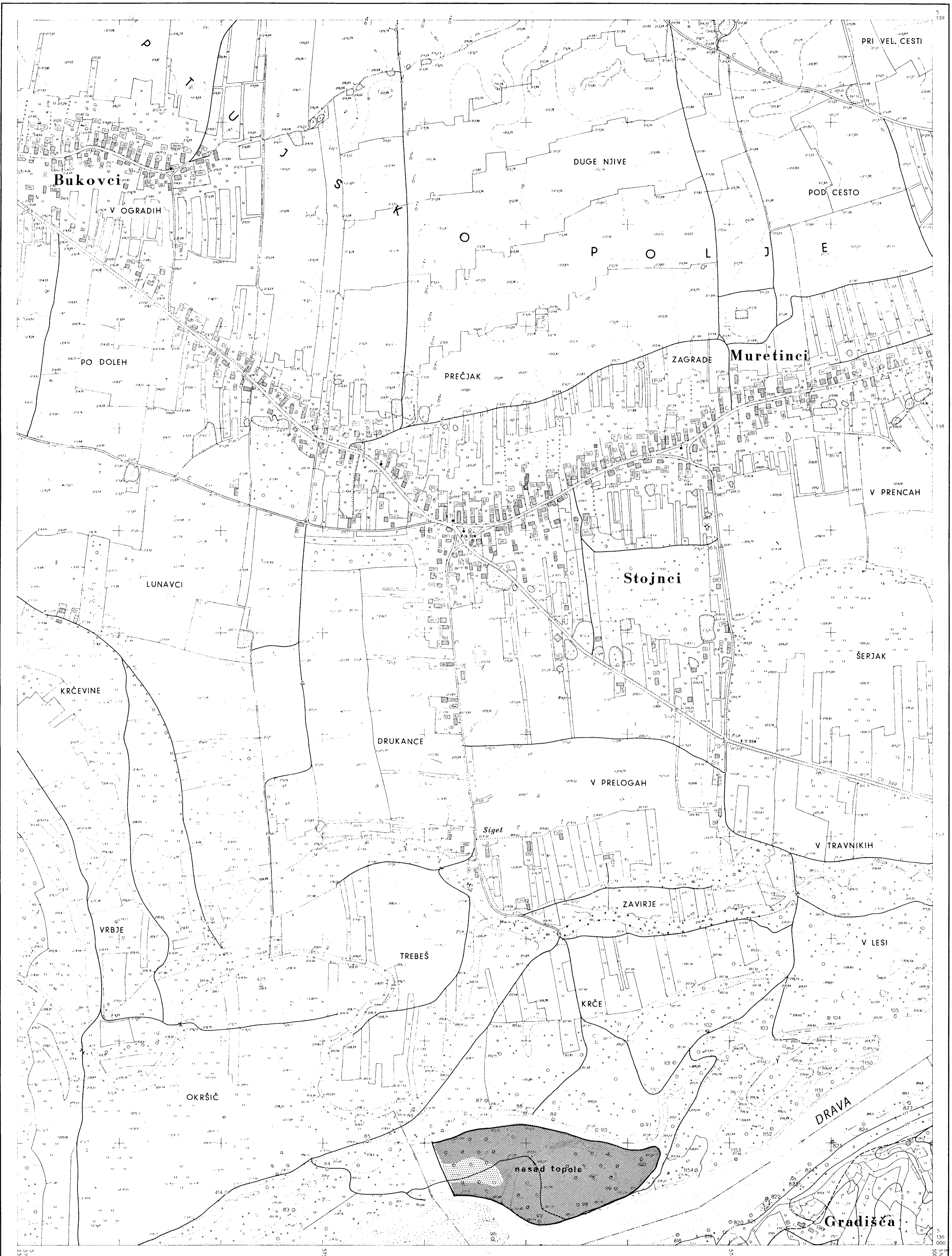
Snemanje: Geodetski zavod SRS – Ljubljana  
Reprodukcija in tisk: Inštitut za geodezijo in fotogrametrijo, Ljubljana 1971

IZVOR KARTOGRAFSKEGA GRADIVA  
A Stereofotogrametrična izmera – 1970  
B Detaljni nivelman – 1970

KATASTRSKE OBČINE	A	B
A K. o. Markovci	B	C
B K. o. Nova vas pri Markovcih	D	E
C K. o. Bukovci		
D K. o. Dravci		
E K. o. Vareja		

Meje kat. občin prevzete iz M-1-2880





Zvezna geodetska uprava SFRJ - 1968


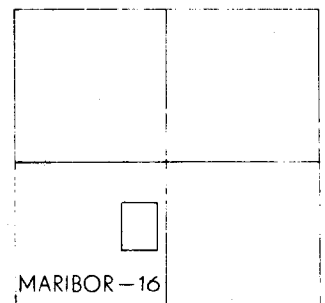
SAMO ZA URADNO UPORABO

Tiskano v 85 izvidih

Vsako razmnoževanje prepovedano

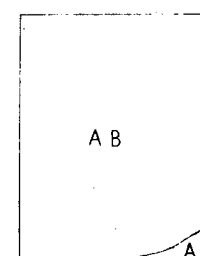
ORMOŽ - 24

POLOŽAJ V KARTI 1:25000



Merilo 1:5000

Ekvidistanca 5m



Snemanje: Geodetski zavod SRS - Ljubljana  
Reprodukcija in tisk: Inštitut za geodezijo in fotogrametrijo, Ljubljana 1971

IZVOR KARTOGRAFSKEGA GRADIVA

A Stereofotogrametrično izmerna - 1970

B Detaljni nivelman - 1970

Meje kat. občin prevzete iz M=1:2880

KATASTRSKE OBČINE

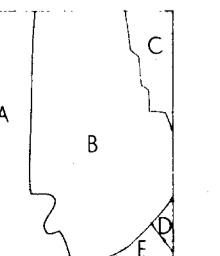
A K. o. Bukovci

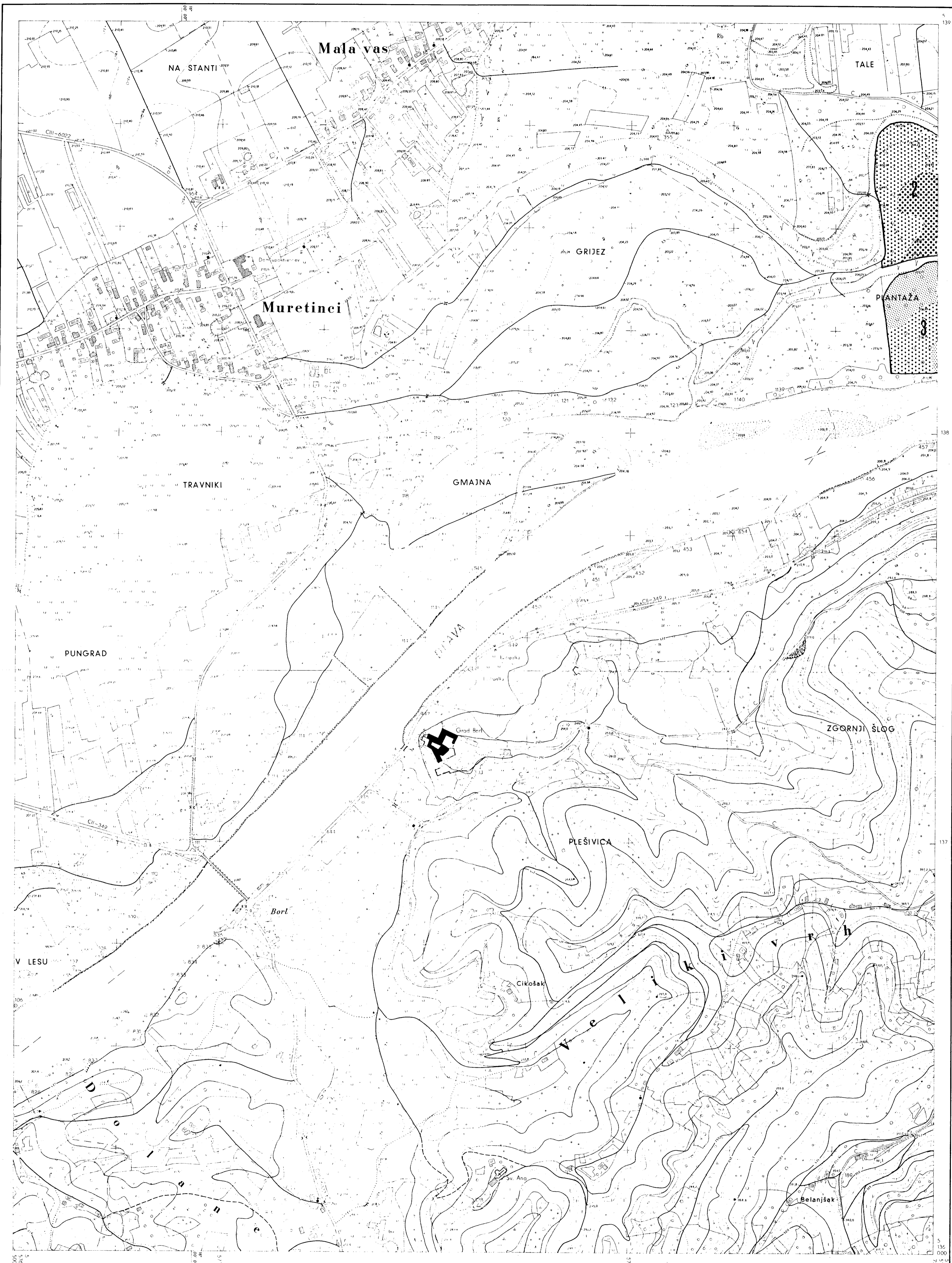
B K. o. Stojnci

C K. o. Muretinci

D K. o. Dalane

E K. o. Gradišča





Zvezna geodetska uprava SFRJ – 1971


SAMO ZA URADNO UPORABO

Tiskano v B5 zvodih

Visoko razmnoževanje je prepovedano

ORMOŽ – 25

POLOŽAJ V KARTI 1:25000

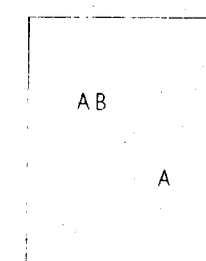


MARIBOR–16 ČAKOVEC–11



Merilo 1:5000

Ekvidistanca 5m



Reprodukcija in tisk: Inštitut za geodezijo in fotogrametrijo, Ljubljana 1971

IZVOR KARTOGRAFSKEGA GRADIVA

A Stereofotogrametrično snemanje – 1970

B Detalni – veljavnost – 1970

Mera karte in prevzeta: M=1:25000

Snemanje: Geodetski zavod SRS–Ljubljana

KATASTRSKE OBCINE

A K – Muretinci

B K – Mala vas

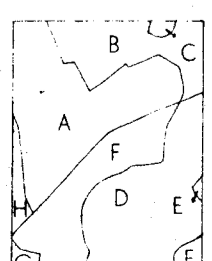
C K – Gornji Šlog

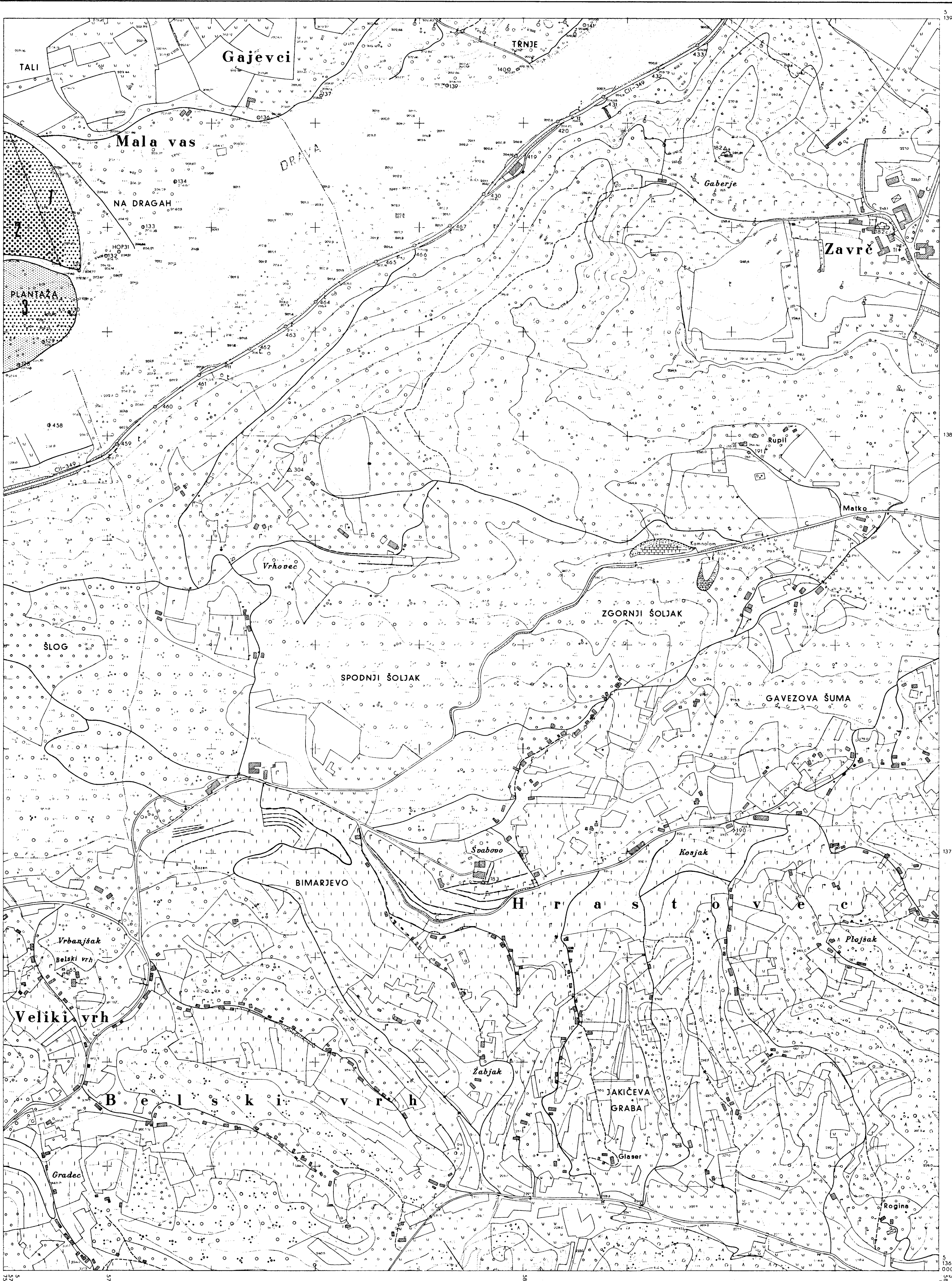
D K – Plešivica

E K – Cikošak

F K – Belanjšak

G K – Slog





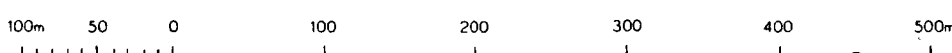
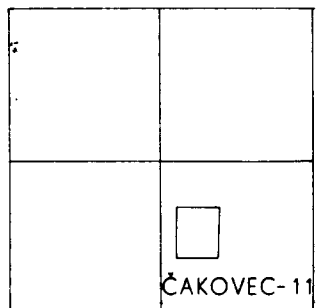
Zvezna geodetska uprava SFRJ – 1972

SAMO ZA URADNO UPORABO

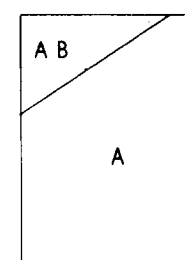
Tiskano v 89 izvidih

Vsako razmnoževanje prepovedano

POLOŽAJ V KARTI 1:25000



Merilo 1:5000  
Ekvidistanca 5m

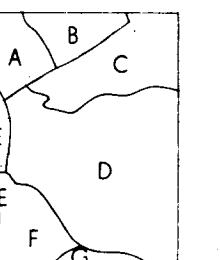


Snemane: Geodetski zavod SRS – Ljubljana  
Izdelač: Zavod za fotogrametrijo Beograd Tisk: IGF – Ljubljana – 1973

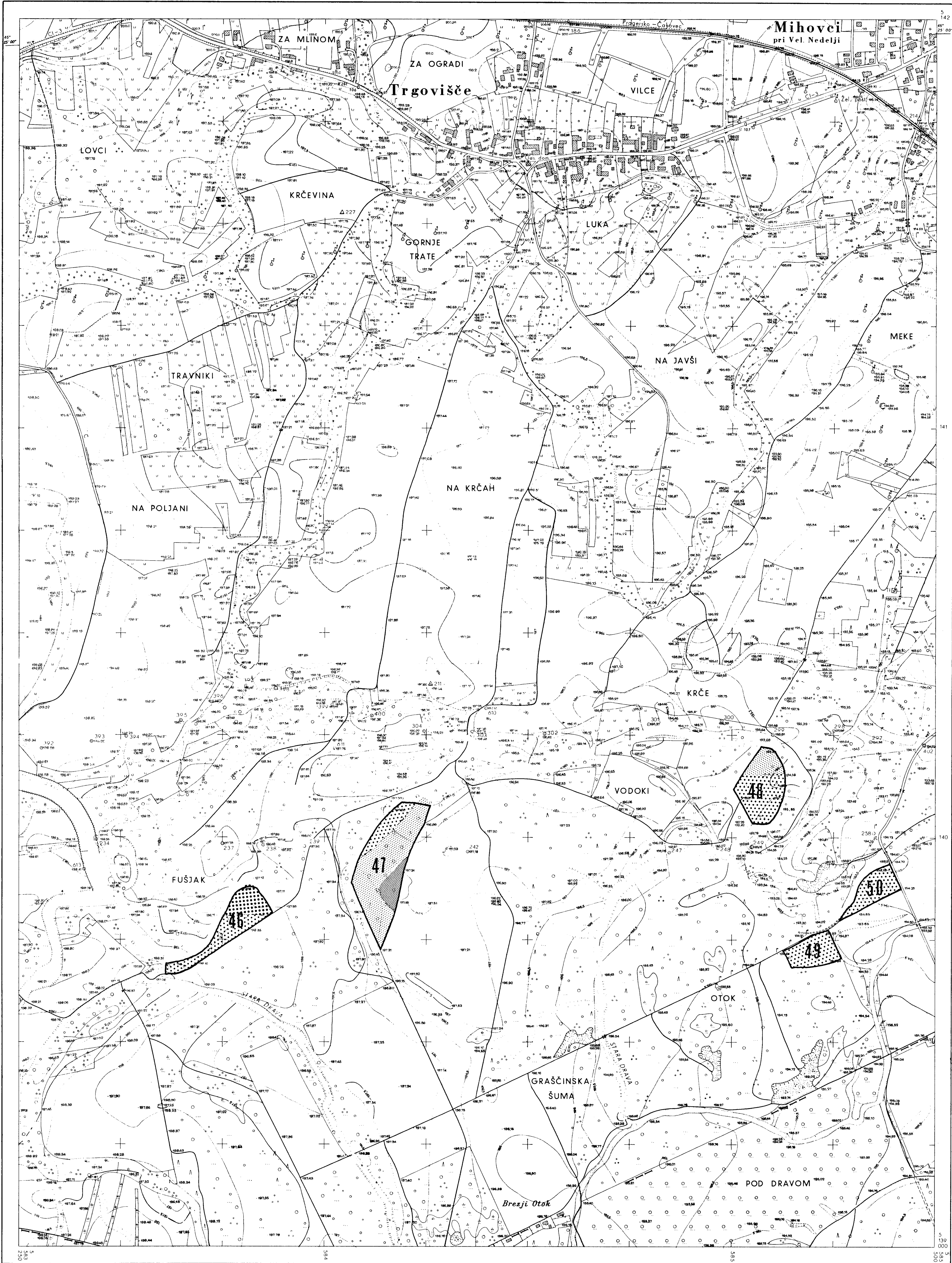
IZVOR KARTOGRAFSKEGA GRADIVA  
A. Stereofotogrametrična izmera – 1968  
B. Detaljni nivoelman – 1969

KATASTRSKE OBČINE

- A. K. o. Mala vas
- B. K. o. Gajeveci
- C. K. o. Zavrč
- D. K. o. Hrastovec
- E. K. o. Veliki vrh
- F. K. o. Belski vrh
- G. K. o. Gorenjski vrh




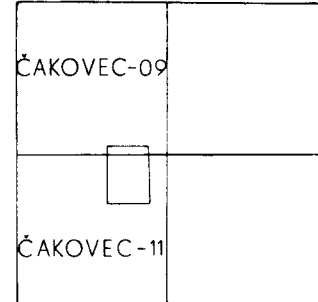
Meje kat. občin prevzete iz M=1:2880



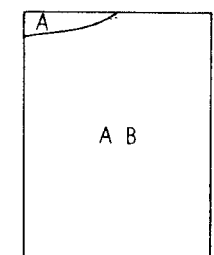
Zvezna geodetska uprava SFRJ – 1972  
SAMO ZA URADNO UPORABO

Tiskano v 72 izvodih  
Vsako razmnoževanje prepovedano

POLOŽAJ V KARTI 1:25000



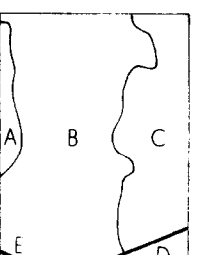
Merilo 1:5000  
Ekvidistanca 0,5m



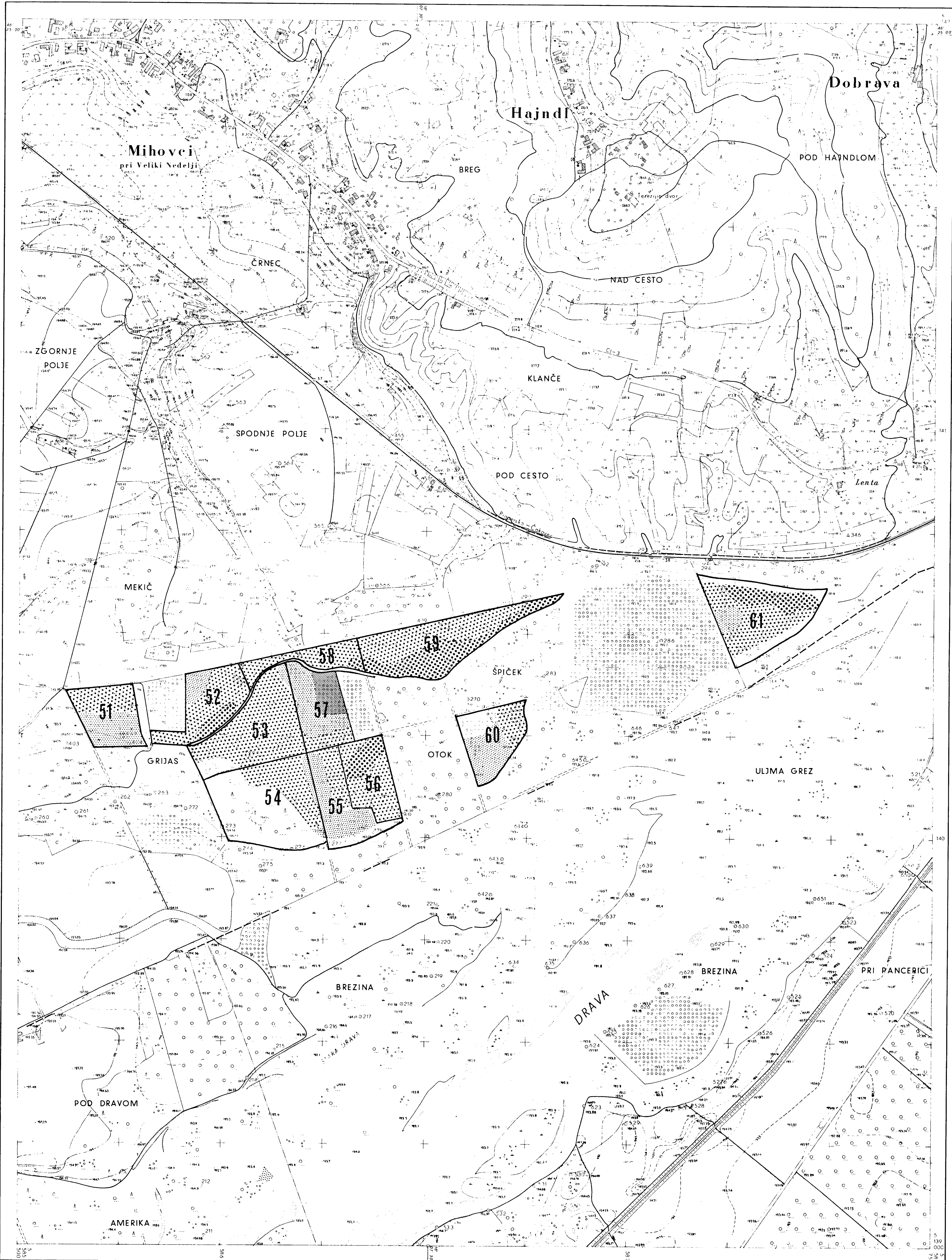
Snemanje: Geodetski zavod SRS – Ljubljana  
Izdela: Zavod za fotogrametrijo Beograd Tisk: IGF – Ljubljana 1973

IZVOR KARTOGRAFSKEGA GRADIVA  
A. Stereofotogrametrična izmera – 1968  
B. Detaljni nivoelma – 1969

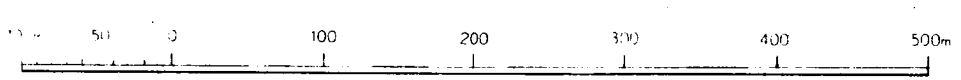
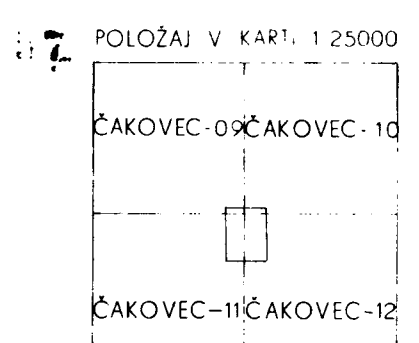
KATASTRSKE OBČINE  
A. K. o. Cvetkovi  
B. K. o. Trgovlje  
C. K. o. Vel. Nedelja  
D. K. o. Babinec  
E. K. o. Krizoljanska  
Dubrava



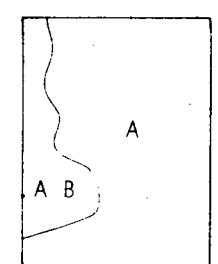
Meje kat. občin prevzete iz M=1:2880



Zvezna geodetska uprava SFRJ – 1972  
 SAMO ZA URADNO UPORABO  
 Tiskano v 72 izvedbah  
 Vsaka raznoštevaja je prepovedano



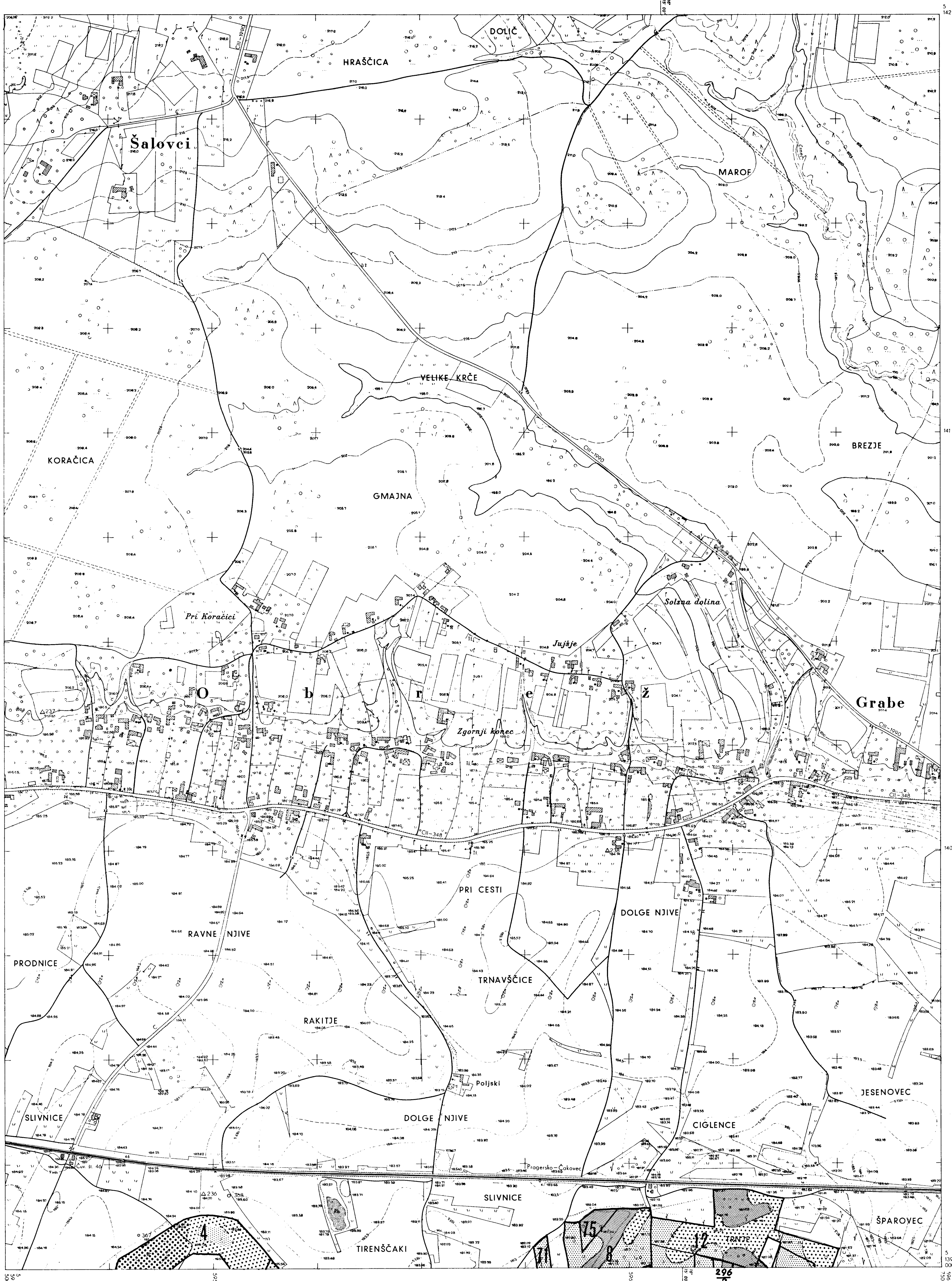
Merilo 1:5000  
 Ekvidistanca 5m



Snemanje: Geodetski zavod SRS – Ljubljana  
 Izdelal: Zavod za fotogrametrijo Beograd Tisk: IGF – Ljubljana 1973  
 IZVOR: KARTOGRAFSKEGA GRADIVA  
 A. Stereofotogrametrično izmerna – 1968  
 B. Detaljni nivoelman – 1969

KATASTRSKE OBČINE  
 A. K. o. Vel. Nedelja  
 B. K. o. Hardek  
 C. K. o. Ormož  
 D. K. o. Radovec  
 E. K. o. Babinec

Meje kat. občin prevzete iz M-1:2680



Zvezna geodetska uprava SFRJ – 1972


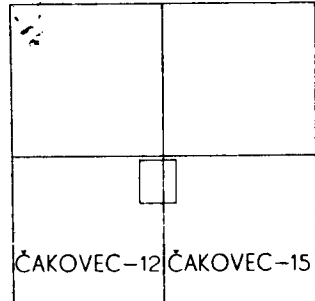
SAMO ZA URADNO UPORABO

Tiskano v 72 izvodih

Vsako razmnoževanje prepovedano


VARAŽDIN – 13

POLOŽAJ V KARTI 1:25 000



Merilo 1:5000

Ekvidistanca 5m



Snevanje: Geodetski zavod SRS – Ljubljana

Izdelač: Zavod za fotogrametrijo Beograd Tisk: IGF – Ljubljana 1973

IZVOR KARTOGRAFSKEGA GRADIVA

A. Stereotopografska izmera – 1968

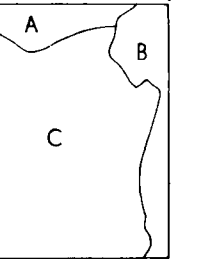
B. Detaljni nivoelvan – 1969

KATASTRSKE OBČINE

A. K. o. Šalovci pri Središču

B. K. o. Grabje pri Središču

C. K. o. Brezje



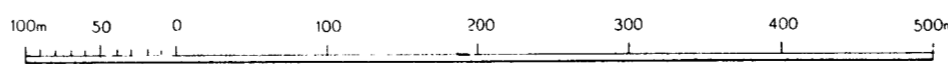
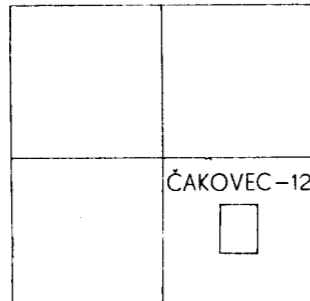
Meje kat. občin prevzete iz M-1-2880



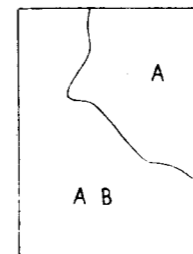
Savezna geodetska uprava SFRJ 1972  
 SAMO ZA SLUŽBENU UPOTREBU  
 Štampano u 72 primeraka  
 Svaka reprodukcija zabranjena

VARAŽDIN – 21

POLOŽAJ U KARTI 1:25 000



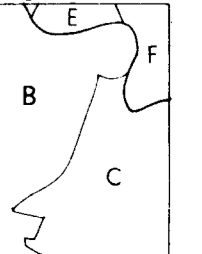
Mjerilo 1:5000  
 Ekvidistancija 0,5m



Snimanje: Geodetski zavod SRS–Ljubljana  
 Izradio: Zavod za fotogrametriju Beograd Štampa: IGF–Ljubljana 1973

PORIJEKLO KARTOGRAFSKOG MATERIJALA  
 A Sierofotogrametrijsko snimanje–1968  
 B Detaljni nivoelman–1969

KATASTARSKE OPĆINE  
 A K. o. Radovec  
 B K. o. Vratno  
 C K. o. Družbicec  
 D K. o. Omež  
 E K. o. Pušćica  
 F K. o. Frankovci



Granice k. o. preuzete iz m. 1:2880


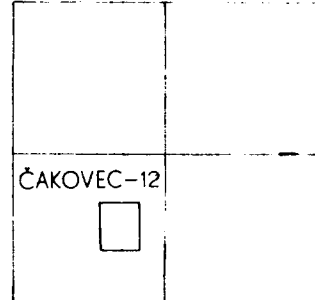


Savezna geodetska uprava SFRJ 1972

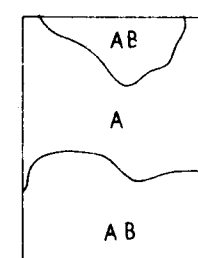
SAMO ZA SLUŽBENU UPOTREBU

Štampano u 72 primeraka  
Svaka reprodukcija zabranjena

POLOŽAJ U KARTI 1:25 000

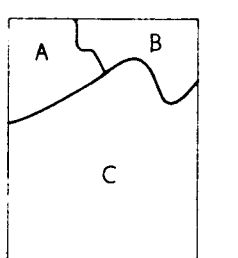


Mjerilo 1:5000  
Ekvidistancija 5m



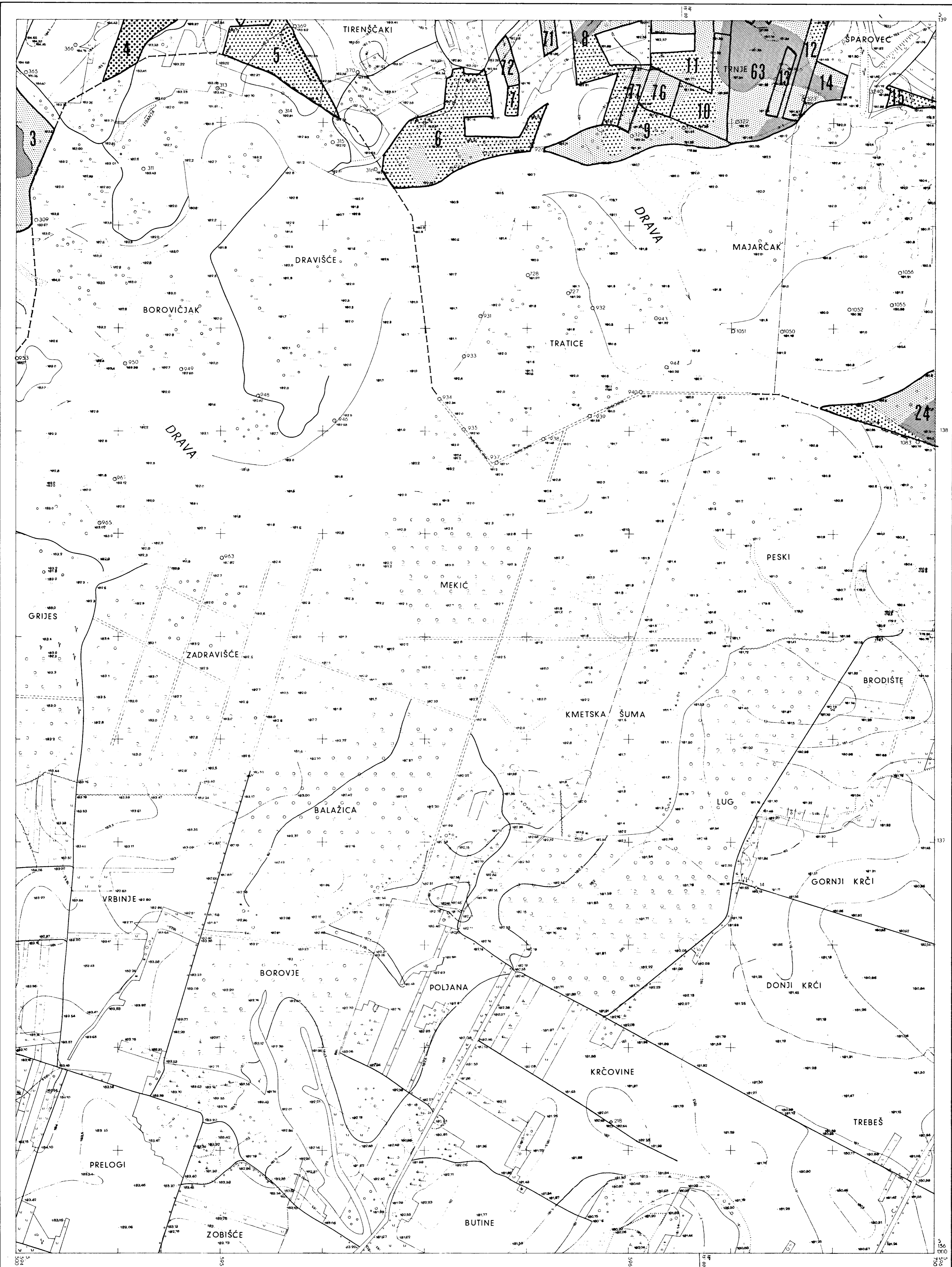
Snimanje: Geodetski zavod SRS - Ljubljana  
Izradio: Zavod za fotogrametriju Beograd Štampa: IGF - Ljubljana 1973  
PORIJEKLO KARTOGRAFSKOG MATERIJALA  
A Stereofotogrametrijski materijal - 1959  
B Detaljni nivoiman - 1969

KATASTARSKE OPĆINE  
A K.o. Frankovci  
B K.o. Obret  
C K.o. Družbenc



Granice k.o. preuzete iz m. 1:2880






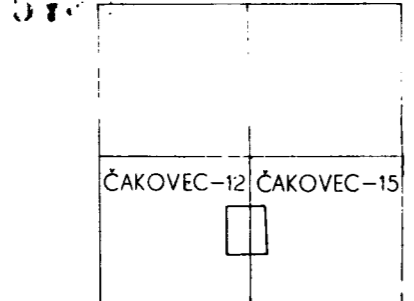
Savezna geodetska uprava SFRJ 1972

SAMO ZA SLUŽBENU UPOTREBU

Štampano u 72 primeraka

Svaka reprodukcija zabranjena

POLOŽAJ U KARTI 1:25.000

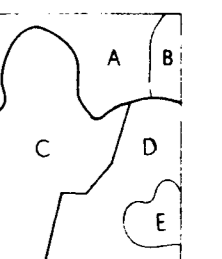


Mjerilo 1:5000  
Ekvidistancija 0,5m

AB
A
AB

Snimanje: Geodetski zavod SRS-Ljubljana  
Izradio: Zavod za fotogrametriju Beograd Stampa: IGF-Ljubljana 1973  
PORijekLO KARTOGRAFskOG MATerijALA KATAstrskE OPćINE  
A Sireelotagometrična izmerna - 1968  
B Detaljni nivoelvan - 1969

- A K o Obrež
- B K o Grabe pri Središtu
- C K o Družbinec
- D K o Petrijanec
- E K o Majenje





Savezna geodetska uprava SFRJ 1972


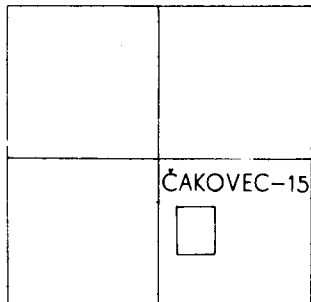
SAMO ZA SLUŽBENU UPOTREBU

Štampano u 72 primeraka

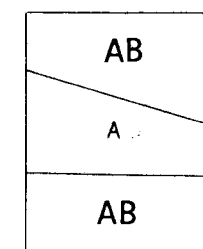
Švaka reprodukcija zabranjena

VARAŽDIN - 24

POLOŽAJ U KARTI 1:25.000

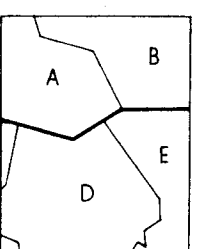


Mjerilo 1:5000  
Ekvidistancija 0,5m

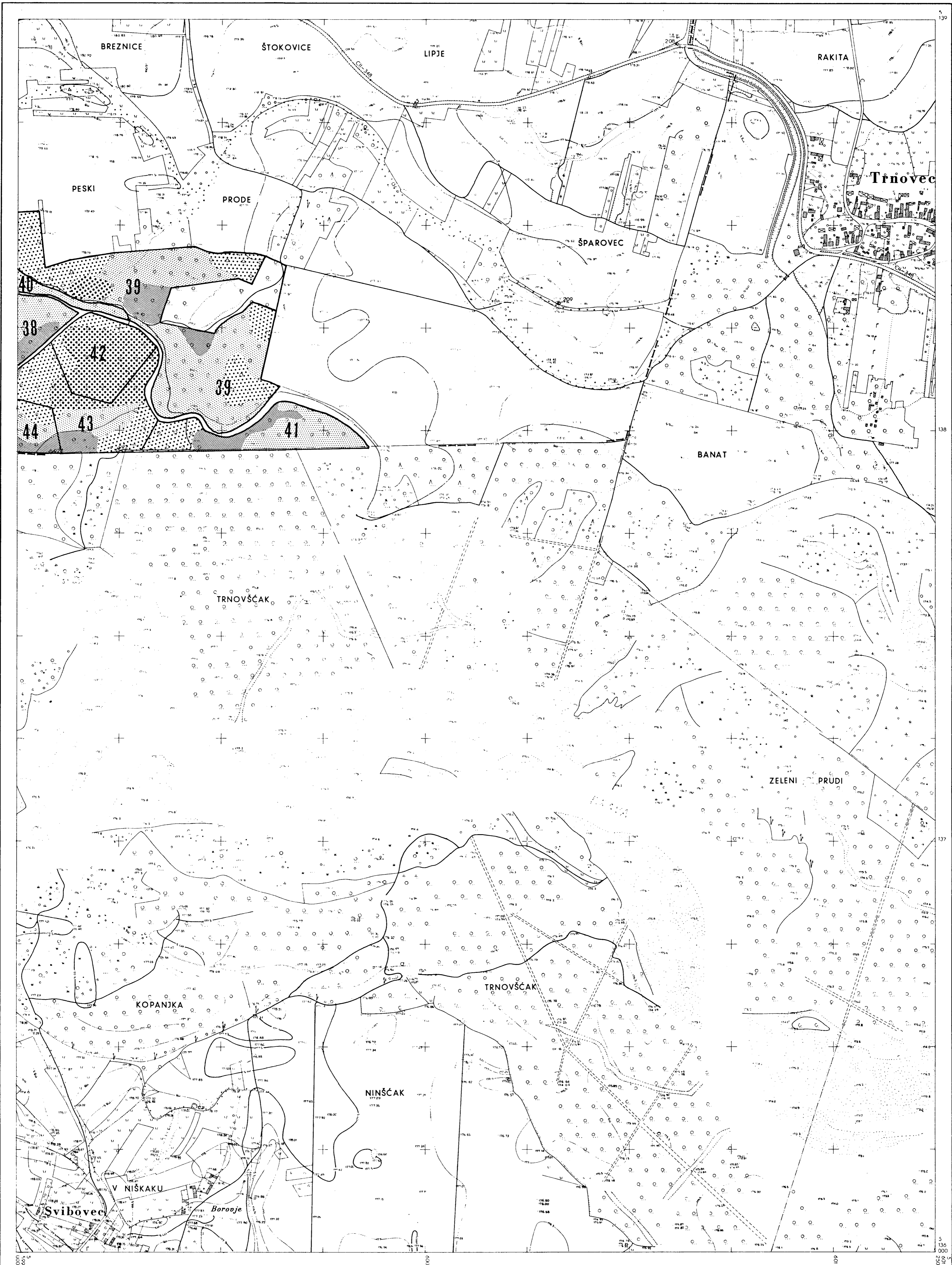


Snimanje: Geodetski zavod SRS-Ljubljana  
 Izradio: Zavod za fotogrametriju Beograd Štampa: IGF-Ljubljana 1973  
 PORIJEKLO KARTOGRAFSKOG MATERIJALA  
 A Stereofotogrametrijsko snimanje-1968  
 B Detaljni nivelman-1969

KATASTARSKA OPĆINE  
 A K. o. Grabe pri Središću  
 B K. o. Središće  
 C K. o. Patrijanec  
 D K. o. Majere  
 E K. o. Sračinec



Granice k. o. preuzete iz m. 1:2880



Savezna geodetska uprava SFRJ 1972

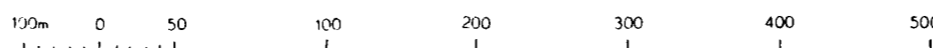
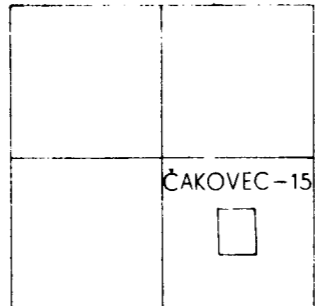
SAMO ZA SLUŽBENU UPOTREBU

Štampano u 72 primeraka

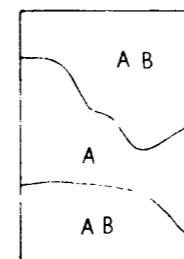
Svaka reprodukcija zabranjena

VARAŽDIN - 25

POLOŽAJ U KARTI 1:25 000



Mjerilo 1:5000  
Ekvidistancija 5m



Snimanje: Geodetski zavod SRS - Ljubljana  
Izradio: Zavod za fotogrametriju Beograd Štampa: IGF - Ljubljana 1973

PORijekLO KARTOGRAFskOG MATERIjALA

A Sierofotogrametrijsko snimanje-1968

B Detaljni nivoiman-1969

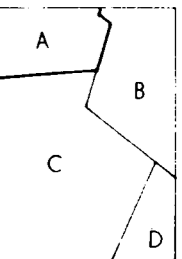
KATAstarsKE OpcINE

A K o Sredite

B K o Trnovec

C K o Sradinec

I K o Varazdin



Granice k o preuzete iz m. 1:2880