

E 107/karte

GOZDNOMELIORACIJSKI NAČRT
HALOZE
KARTE
DRUŽBENI IN ZASEBNI GOZDOVI

LJUBLJANA, 1976

III. KARTOGRAFSKI DEL NAČRTA

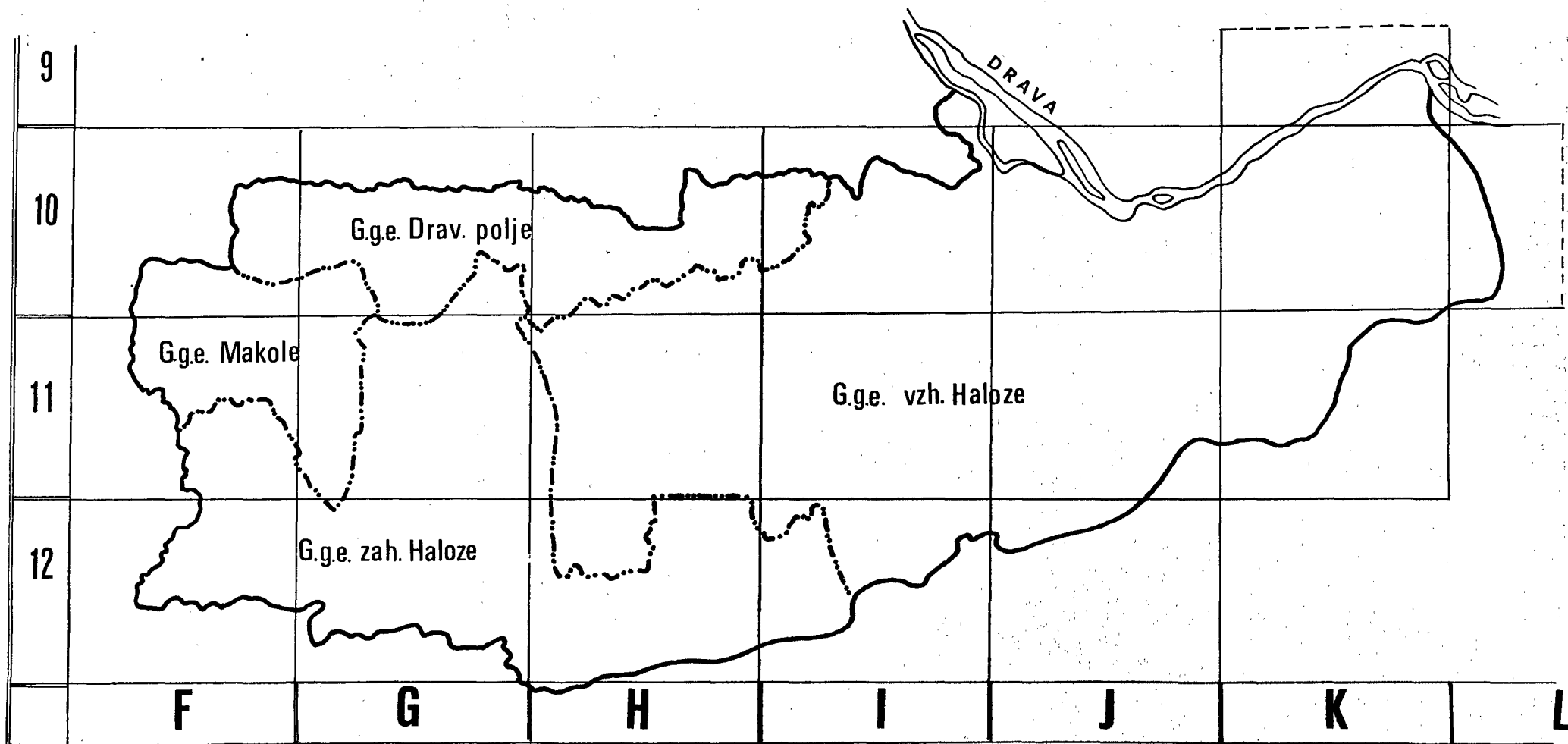
1. Situacija gozdnogospodarskih enot za družbene in zasebne gozdove po listih
2. Pregled listov gozdnogospodarskih kart z vrisanimi katastralnimi občinami
3. Pedološka karta Haloz, približno merilo 1 : 100 000
4. Legenda gozdnomelioracijske karte ter seznam oddelkov in katastralnih občin po kartnih listih
5. Gozdnomelioracijske karte, merilo 1 : 10 000, 19 listov
6. Situacija cestnega omrežja v Halozah, merilo 1 : 50 000



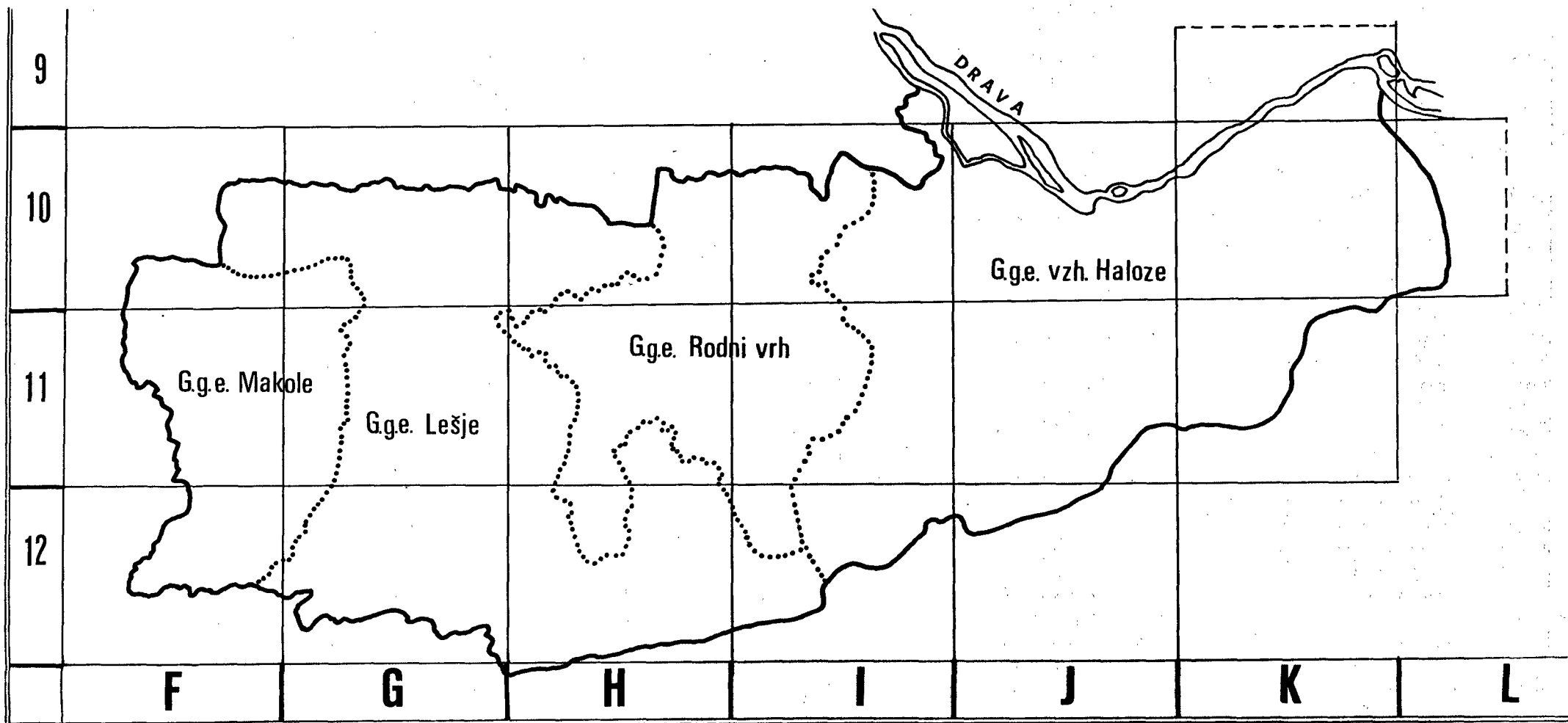
II/1591-R



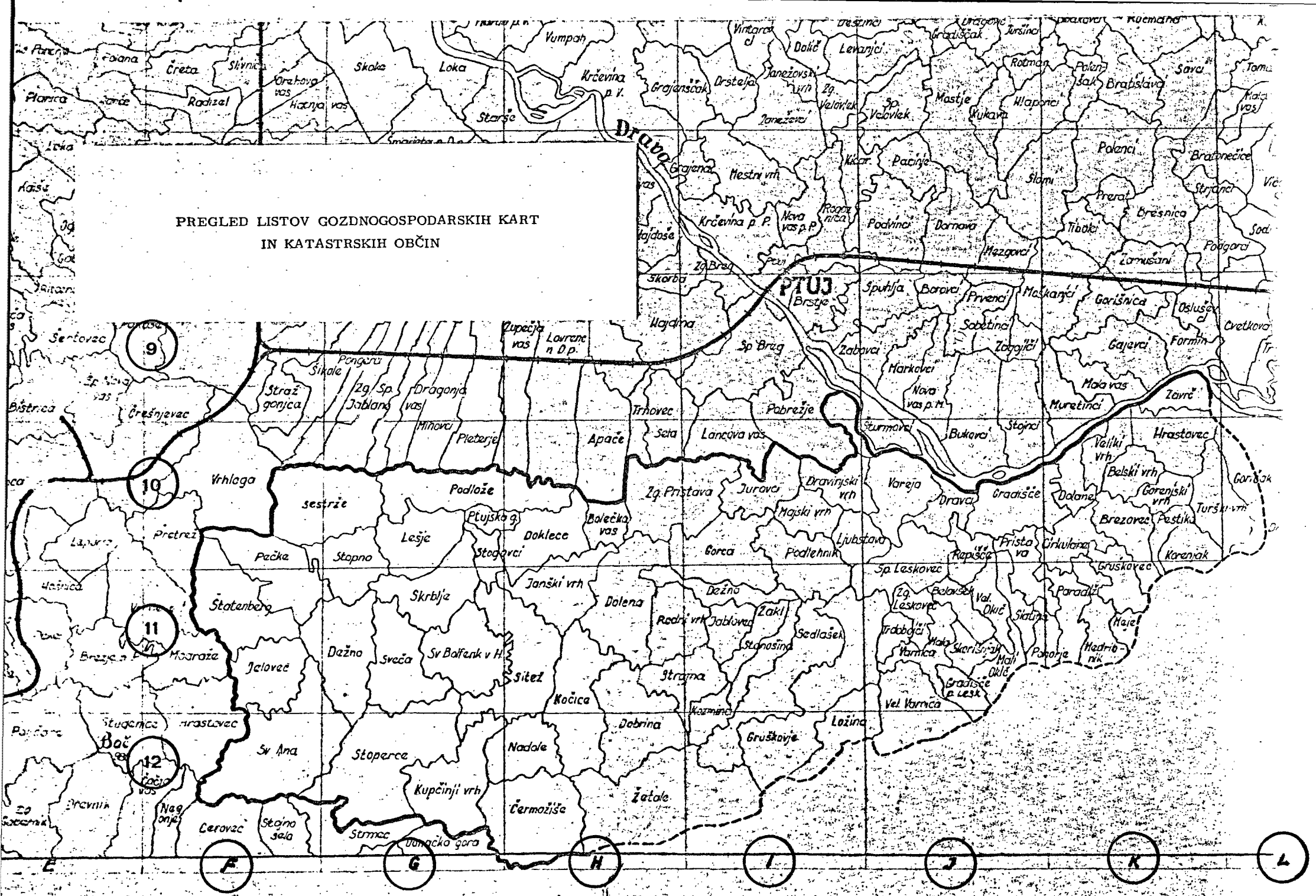
SITUACIJA GOZDNOGOSPODARSKIH ENOT PO LISTIH - družbeni gozdovi



SITUACIJA GOZDNOGOSPODARSKIH ENOT PO LISTIH - zasebni gozdovi



PREGLED LISTOV GOZNOGOSPODARSKIH KART
IN KATASTRSKIH OBČIN



HALOZE

Pedološka karta

Približno merilo 1 : 100 000



Rendzina na trdih apnenih in dolomitih

7

Rjava tla na flutoglacialnem produ in pesku, globoka

13

Obrečna tla, siva, karbonatna, ilovnata, srednje in slabo oglejena

2

Pararendzina na laporjih

8

Rjava tla na terciarnih peščenjakih

14

Obrečna tla, siva, močno oglejena, ilovnata

3

Pokarbonatna tla, rjava na trdih apnenih in dolomitih

9

Kisla rjava tla na pliocenski ilovici s prodniki in peski

15

Obrečna tla, rjava, ilovnata

4

Rjava tla na pliocenski ilovici s prodniki in peski

10

Pobočni psevdoglej na pleistocenski in pliocenski ilovici

16

Obrečna tla, rjava, ilovnata, srednje oglejena

5

Rjava tla na laporjih in lapornatih peščenjakih

11

Psevdoglej na rzapnemem lapornatem koluju

17

Glej, močan, glinasto ilovnat na prodnatem podtalju

6

Rjava tla na malo karbonatnih terciarnih peščenjakih

12

Psevdoglej na pistocenski ilovici z laporjen v podtalju

18

Glej, srednje močan, ilovnato glinast

19

Glej, močan in srednje močan, glinasto ilovnat

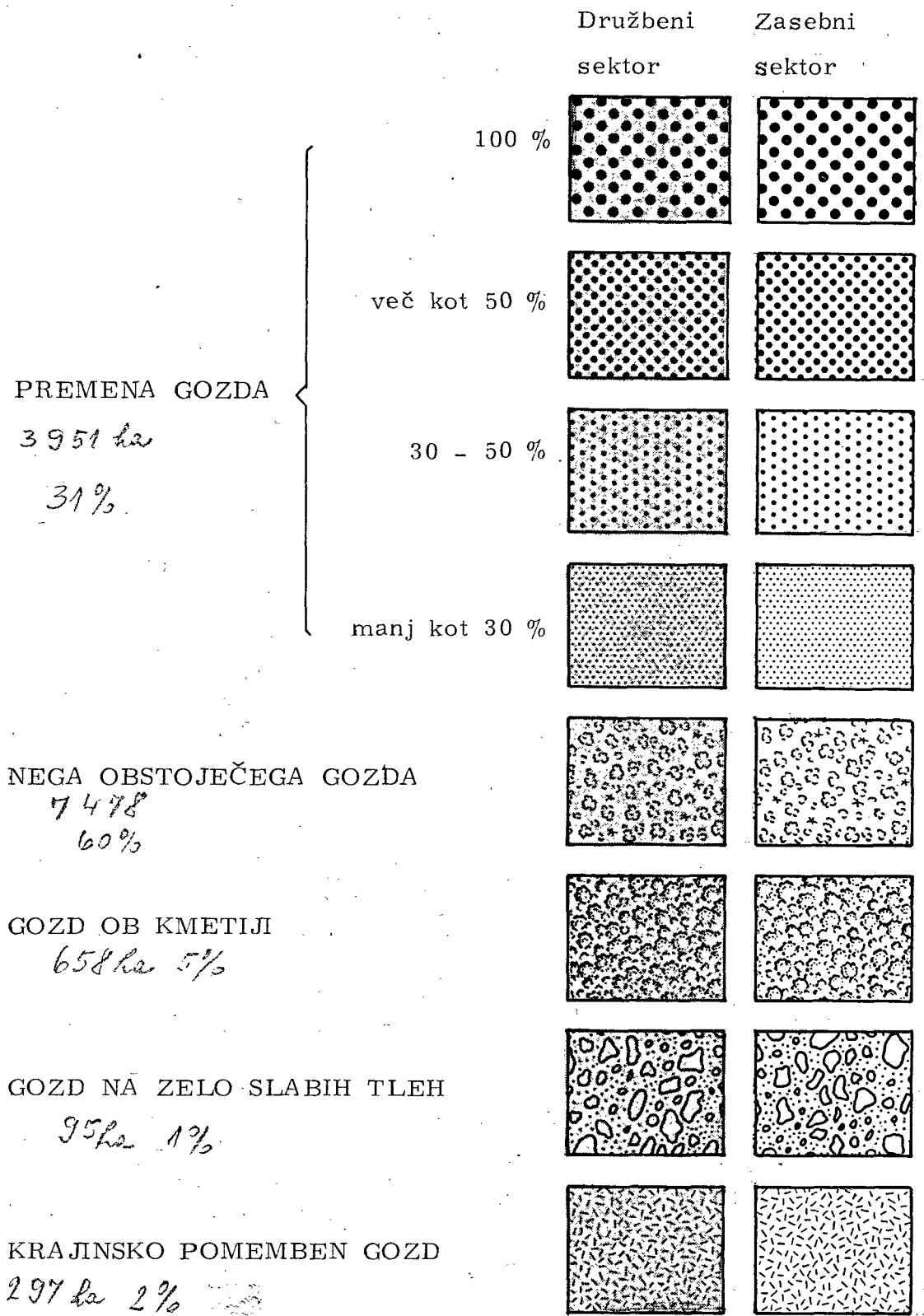


Prirjeno po Pedološki karti FRJ M 1 : 50 000

LEGENDA GOZDNO MELIORACIJSKE KARTE

M = 1 : 10 000

Σ 12 569 ha



(85 ha) nerazvrščeni

SEZNAM ODDELKOV IN KATASTRALNIH OBČIN
PO KARTNIH LISTIH

- zasebni gozdovi str. 1 - 8
- družbeni gozdovi str. 9 -14

ZASEBNI GOZDOVI

Oddelek	Katastralna občina	Oznaka karte
G. g. e. VZHODNE HALOZE		
1	Podlehnik	I 10, I 11
2	"	I 10
3	Majski vrh	I 10
4	Dravinjski vrh	J 10, I 10
5	Ljubstava	J 10, I 10
6	Vareja	J 10
7	"	J 10
8	Sp. Leskovec	J 10, I 11, J 11
9	"	J 10, J 11
10	"	J 10
11	Dravci	J 10
12	Repišče	J 10, J 11
13	Gradišče	J 10
14	"	K 10
15	Dolane	K 9, K 10
16	Vel. vrh	K 9, K 10
17	Belski vrh	K 10
18	Hrestovec	K 9, K 10
19	Zavrč	K 9
20	Goričak	L 10
21	Drenovec	L 10
22	Turški vrh	L 10, K 10
23	Korenjak	K 10
24	Pestike	K 10
25	Gorenjski vrh	K 10

Oddelek	Katastralna občina	Oznaka karte
26	Brezovec	K 10, K 11
27	Cirkulane	K 10
28	Gruškovec	K 10, K 11
29	Meje	K 11
30	Medribnik	K 11
31	"	K 10, K 11
32	Paradiž	K 11
33	Pohorje	J 11, K 11
34	Pri stava	J 10, J 11, K 11
35	Slatina	J 10, J 11
36	Mali Okič	J 11
37	"	J 11
38	Veliki Okič	J 11
39	"	J 11
40	Belavšek	J 11
41	"	J 11
42	Skorišnjak	J 11
43	Gradišče pri Lesk.	J 11, J 12
44	Mala Varnica	J 11
45	Zg. Leskovec	J 11
46	Trdobjci	J 11
47	Vel. Varnica	J 11
48	"	J 11
49	"	J 11, J 12
50	"	J 11, J 12
51	Ložina	J 11, J 12, I 12
52	"	I 11, I 12
53	Gruškovje	I 12
54	"	I 11, I 12
55	"	I 11, J 11

Oddelek	Katastralna občina	Oznaka karte
56	Gruškovje	I 11
57	"	I 10, I 11
58	Sedlašek	I 11
59	"	I 11
60	"	I 11
61	"	I 11, I 12

Oddelek	Katastralna občina	Oznaka karte
	G. g. e. RODNI VRH	
1	Kočice	H 12
2	"	H 11, H 12
3	"	H 11, H 12
4	"	H 11
5	Janški vrh	H 10, H 11
6	"	H 10, H 11
7	"	H 11
8	Dolena	H 11
9	"	H 11
10	"	H 10, H 11
11	"	H 10, H 11
12	"	H 11
13	"	H 11
14	"	H 11
15	Rodni vrh	H 11, I 11
16	"	H 11, I 11
17	Strajna	H 11, I 11
18	"	I 11
19	"	H 11, I 11
20	Kozminci	I 11, I 12
21	Jablovec	I 11
22	"	I 11
23	Zakl	I 11
24	Stanošina	I 11
25	Dežno	I 11
26	"	H 10, H 11, I 11
27	Gorca	I 10, I 11
28	"	I 10, I 11
29	"	H 10, I 10, H 11

Oddelek	Katastralna občina	Oznaka karte
30	Jurovci	I 10
31	Pristava	I 10
32	"	H 10
33	"	H 10
34	"	I 10

Oddelek	Katastralna občina	Oznaka karte
	G. g. e. LEŠJE	
1	Sestrže	F 10
2	"	F 10, G 10
3	"	G 10
4	Podlože	G 10
5	"	G 10
6	"	G 10, H 10
7	Bolečka vas	H 10
8	Doklece	H 10
9	"	H 10, H 11
10	Ptujska gora	G 10, H 10
11	Stogovci	G 10
12	Lešje	G 10
13	Skrblje	G 11, 10
14	"	G 11
15	"	G 11
16	Sveča	G 11
17	"	G 11
18	Stoperce	G 12, G 11
19	"	G 12
20	"	G 12
21	"	G 12
22	Kupčinji vrh	G 12
23	"	G 12
24	"	G 12, G 11
25	Bolfenk	G 11
26	"	G 11, H 11
27	"	G 11
28	Sitež	H 11, G 11

Oddelek	Katastralna občina	Oznaka karte
29	Sitež	H 11, G 11
30	"	H 11, H 12
31	Nadole	H 12
32	"	G 12, H 12
33	Čermožišče	H 12, G 12
34	"	H 12
35	Žetale	H 12, I 12
36	"	H 12, I 12
37	"	H 12
38	Dobrina	H 11, H 12
39	"	H 11, H 12
40	"	H 11

Oddelek	Katastralna občina	Oznaka karte
	G. g. e. MAKOLE	
1	Stari grad	F 11, F 12
2	"	F 11, F 12, G 12
3	"	G 11, G 12, F 11
4	Jelovec	F 11
5	"	F 11, G 11
6	"	F 11
7	Štatenberg	F 11
8	"	F 10, F 11
9	"	F 10, F 11
10	Pečke	F 10
11	"	F 10, F 11
12	"	F 10, F 11
13	Stopno	F 10, G 10, G 11
14	Dežno	F 11, G 11
15	"	F 11, G 11

DRUŽBENI GOZDOVI

Oddelek	Katastralna občina	Oznaka karte
G. g. e. VZHODNE HALOZE		
1	Zavrč	K 9
2	Hrastovec	K 9
3	Goričak	L 10
4	Drenovec	L 10
5	Turški vrh	K 10
6	Korenjak	K 10
7	Pestike	K 10
8	Gorenjski vrh	K 10
9	Belski vrh	K 10
10	Vel. vrh	K 10
11	Dolane	K 10
12	Brezovec	K 10
13	Gruškovec	K 10
14	Medribnik	K 11
15	Paradiž	K 11
16	Cirkulane	K 10, K 11
17	Gradišče pri Cirkulanah	J 10, K 10
18	Pristava	J 11
19	Pohorje	J 11, K 11
20	Slatina	J 10
21	Mali Okič	J 11
22	Veliki Okič	J 11
23	Repišče	J 10
24	Sp. Leskovec	J 10
25	Zg. Leskovec	J 11
26	Mala Varnica	J 11
27	Belavšek	J 11
28	Trdobjci	J 11

Oddelek	Katastralna občina	Oznaka karte
29	Ložina	I 12
30	"	I 12
31	Gruškovje	I 11, I 12
32	"	I 12
33	"	I 12
34	"	H 10, I 12
35	"	H 10, I 12
36	"	I 11, J 11
37	Vel. Varnica	J 11, J 12
38	Ljubstava	I 10
39	Vareja	J 10
40	Dravinjski vrh	I 10
41	Majski vrh	I 10
42	Podlehnik	I 10, I 11
43	Dežno	H 11, I 11
44	Jablovec	I 11
45	Zakl	I 11
46	Sedlašek	I 11,
47	Stanošine	I 11, I 12
48	Rodni vrh	H 11, I 11
49	Strajna	H 11
50	Dobrina	H 11, H 12
51	Kočice	H 12
52	Nadole	
53	Sitež	H 11
54	Dolena	H 10, H 11
55	Gorca	I 10, H 10, H 11, I 11
56	Janški vrh	H 11
57	"	G 11, H 11
58	"	H 11
59	"	H 11

Oddelek	Katastralna občina	Oznaka karte
---------	--------------------	--------------

G. g. e. ZAHODNE HALOZE

11	Stari grad	F 11, F 12
6	Jelovec	F 11
4	"	F 11
12	Sveča	G 11
13	"	G 11
14	"	G 11
15	"	G 11
16	"	G 11
17	Stoperce	G 12
18	"	G 12
19	"	G 12
20	"	G 12
21	"	G 12
22	Bolfenk	G 11
23	Skrblje	G 11
24	Nadole	G 12, H 12
25	Kupčinji vrh	G 12
32	"	G 12
28	Dobrina	H 12
7	Žetale	H 12
8	"	H 12
9	"	H 12
10	"	H 12
11	"	H 12
12	"	H 12
16	"	H 12
17	Žetale	H 12
18	"	H 12
19	"	H 12
20	"	H 12
21	"	H 12

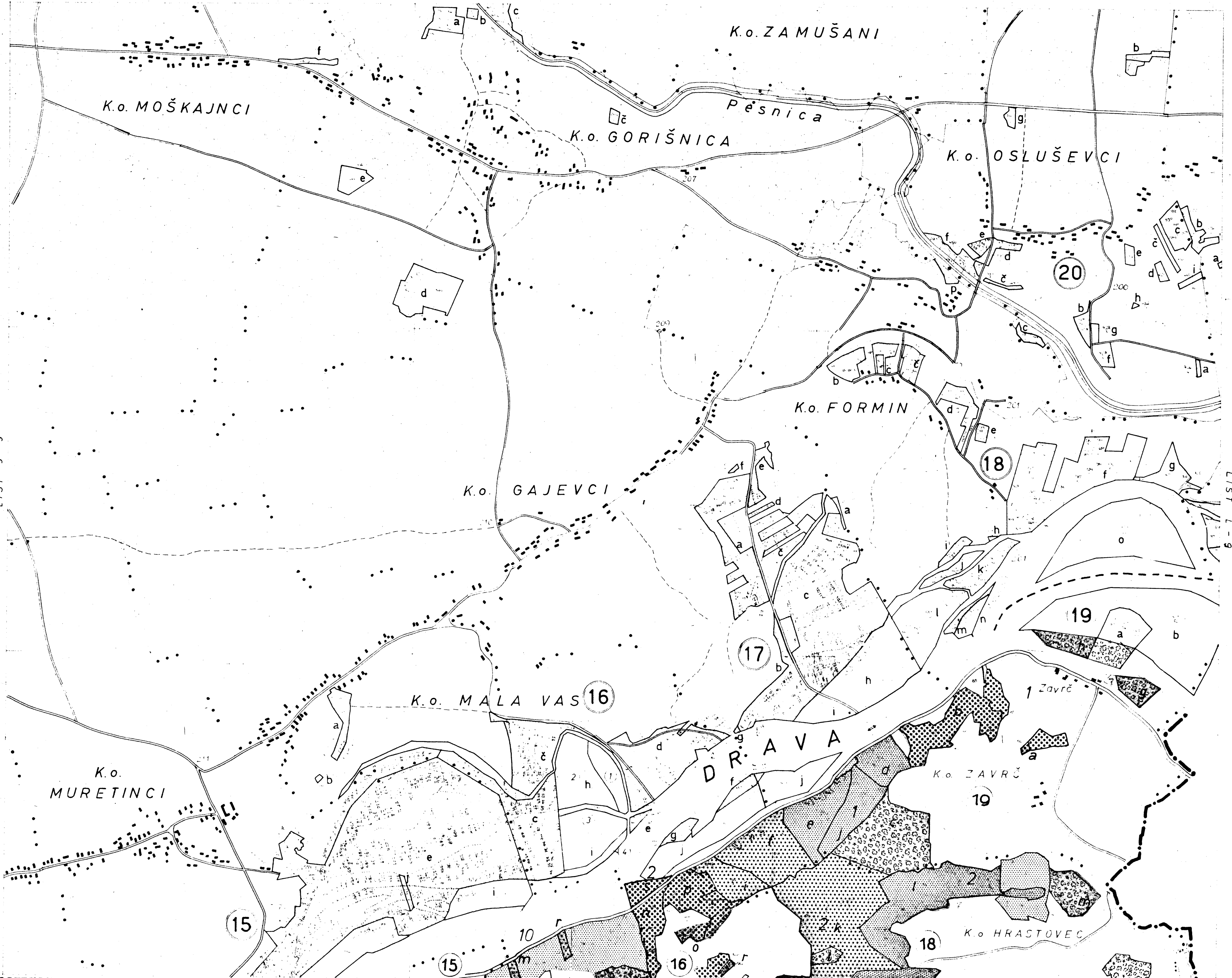
Oddelek	Katastralna občina	Oznaka karte
22	Čermožiše	G 12, H 12
23	"	G 12, H 12
24	"	G 12, H 12
25	"	G 12, H 12
26	"	G 12, H 12
27	"	G 12, H 12

Oddelek	Katastralna občina	Oznaka karte
---------	--------------------	--------------

G. g. e. DRAVSKO POLJE

34	Zg. Pristava	H 10
35	"	H 10
36	"	H 10
37	Bolečka vas	H 10
38	"	H 10
39	"	H 10
40	"	H 10
41	"	H 10
42	"	H 10
43	Doklece	H 10
44	Ptujska gora	G 10
45	Lešje	G 10
46	Podložje	G 10
47	Sestrže	F 10, G 10

Oddelek	Katastralna občina	Oznaka karte
	G. g. e. MAKOLE	
7	Štatenberg	F 11
8	"	F 11
9	"	F 10
11	Pečke	F 11
12	"	F 10
13	Stopno	G 10
14	Dežno	G 11, F 11
15	"	G 11



LIST J - 9

LIST L - 7



LIST I-10

LIST K-10



K.o. ŽUPEČJA VAS

K.o. LOVRENC

K.o. APAČE

K.o. TRNOVEC

K.o. SELA

K.o. PODLOŽE

SELCE

6

9

7

8

55

K.o. BOLEČKA VAS

43

Doklece

K.o. DOKLECE

K.o. JONŠKI VRH

60

10

K.o. DOLENA

11

K.o. DEŽNO 26

55

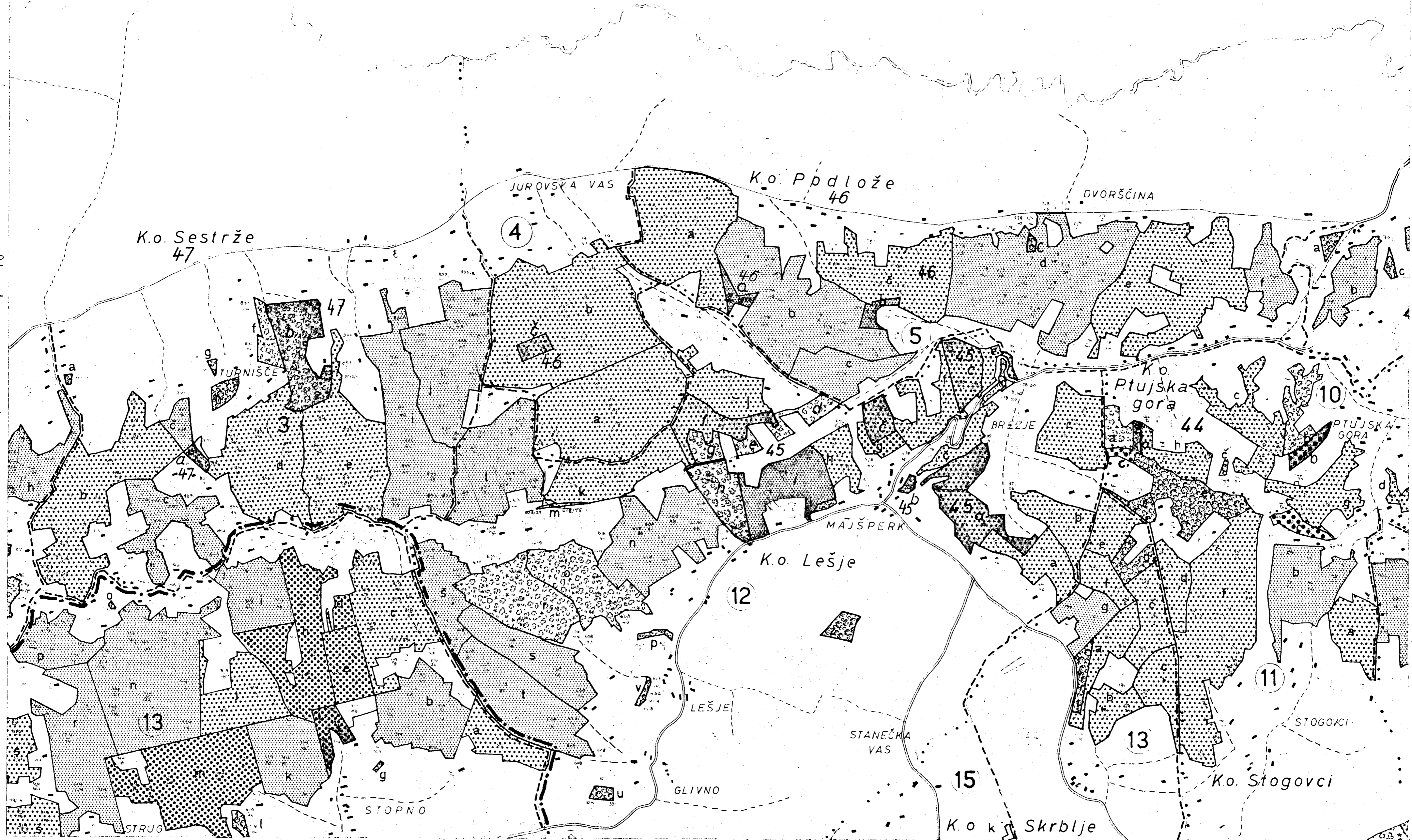
K.o. GORCA

29

1

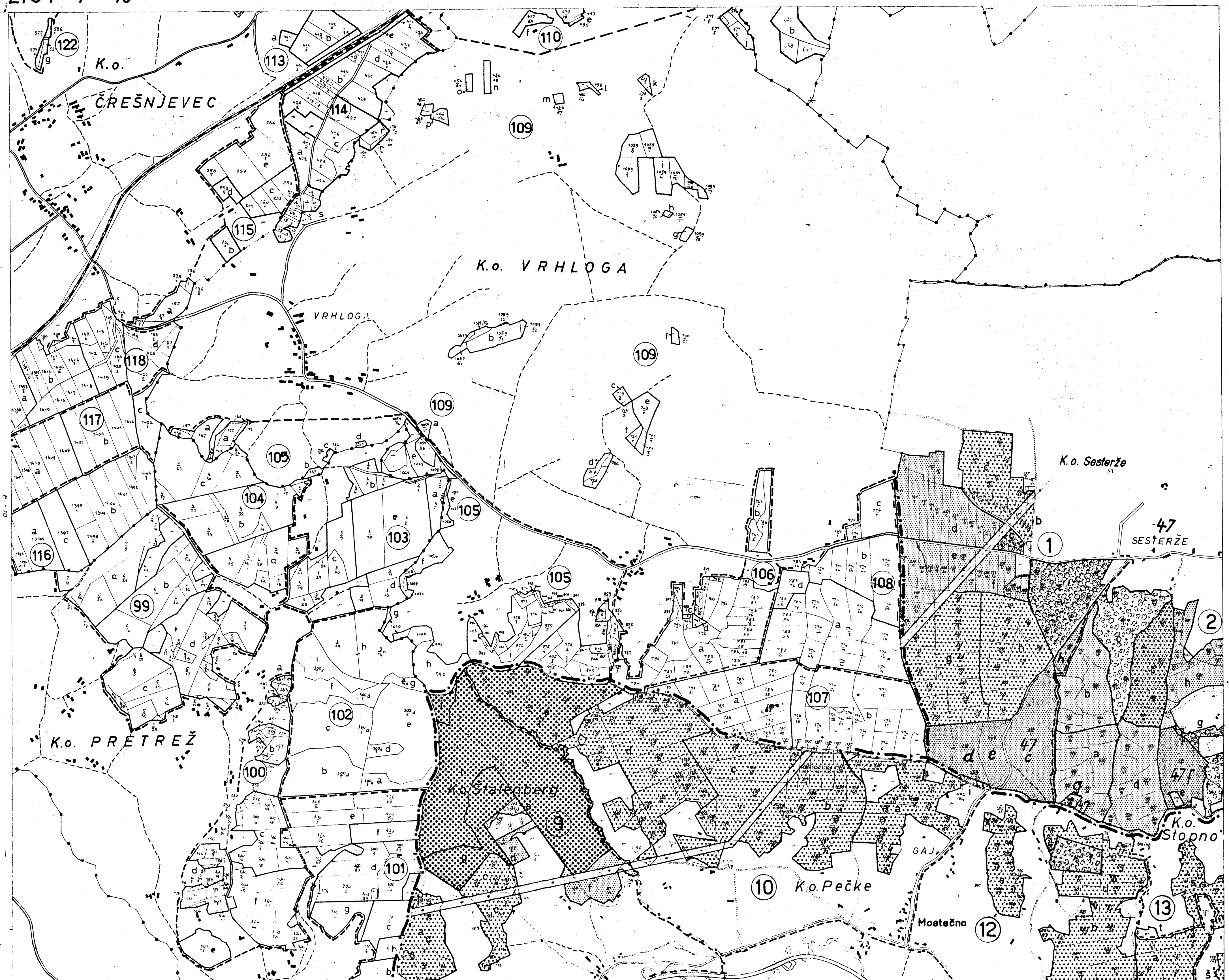
LIST 6-10


LIST 1-10



F - 10

H - 10





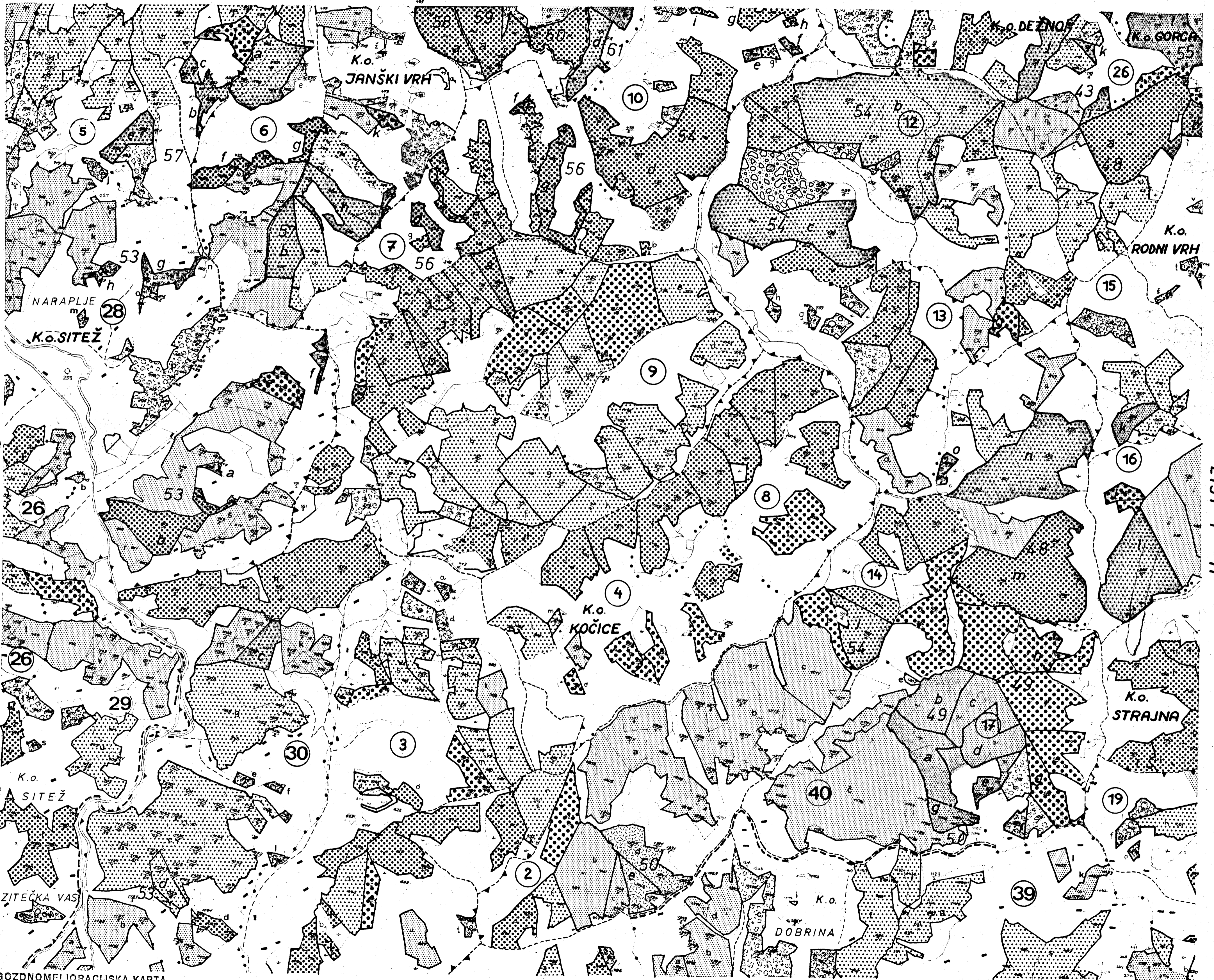
LIST J-11

LIST K-11

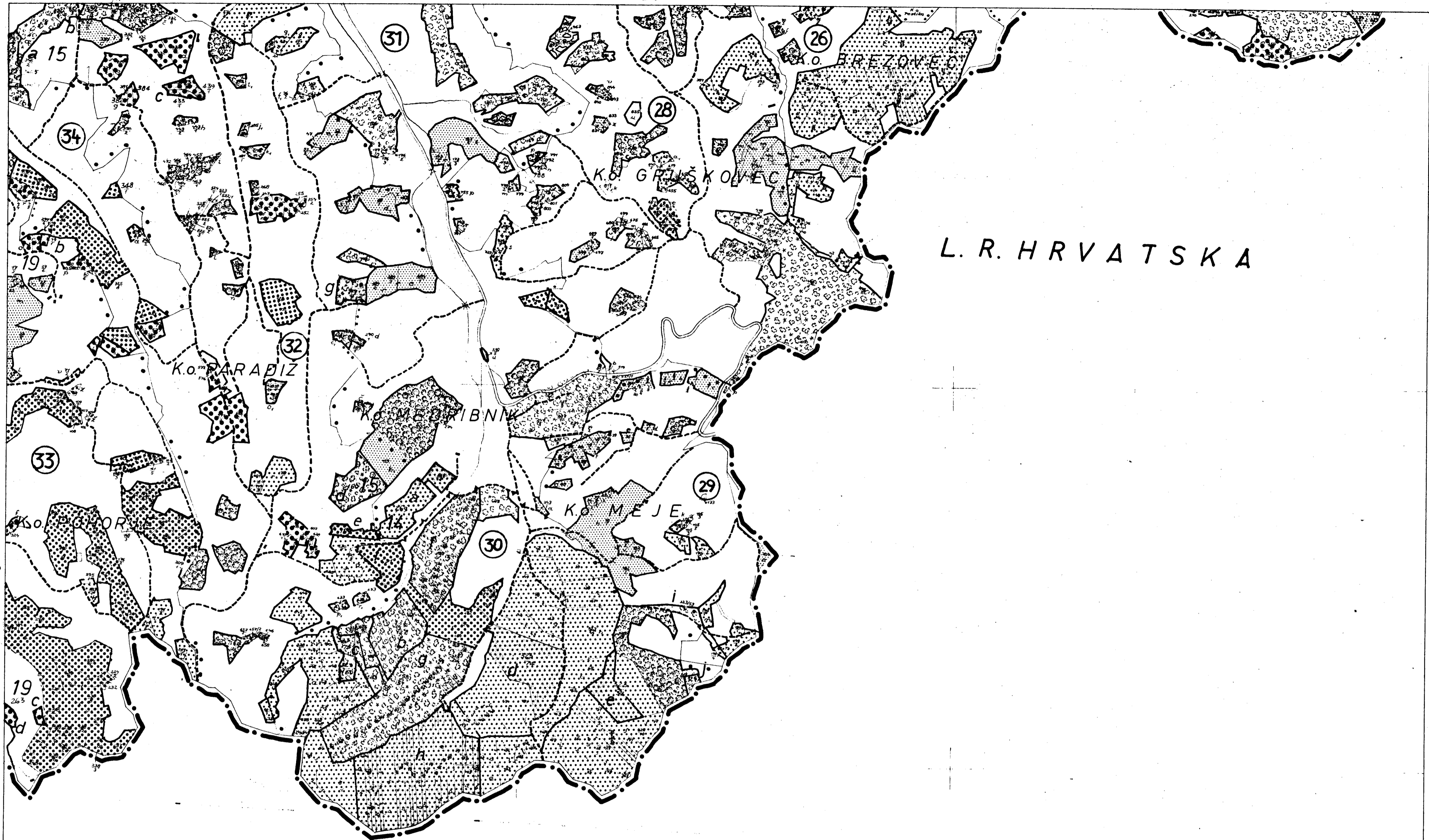


LIST 1 - 11

LIST 1 - 11

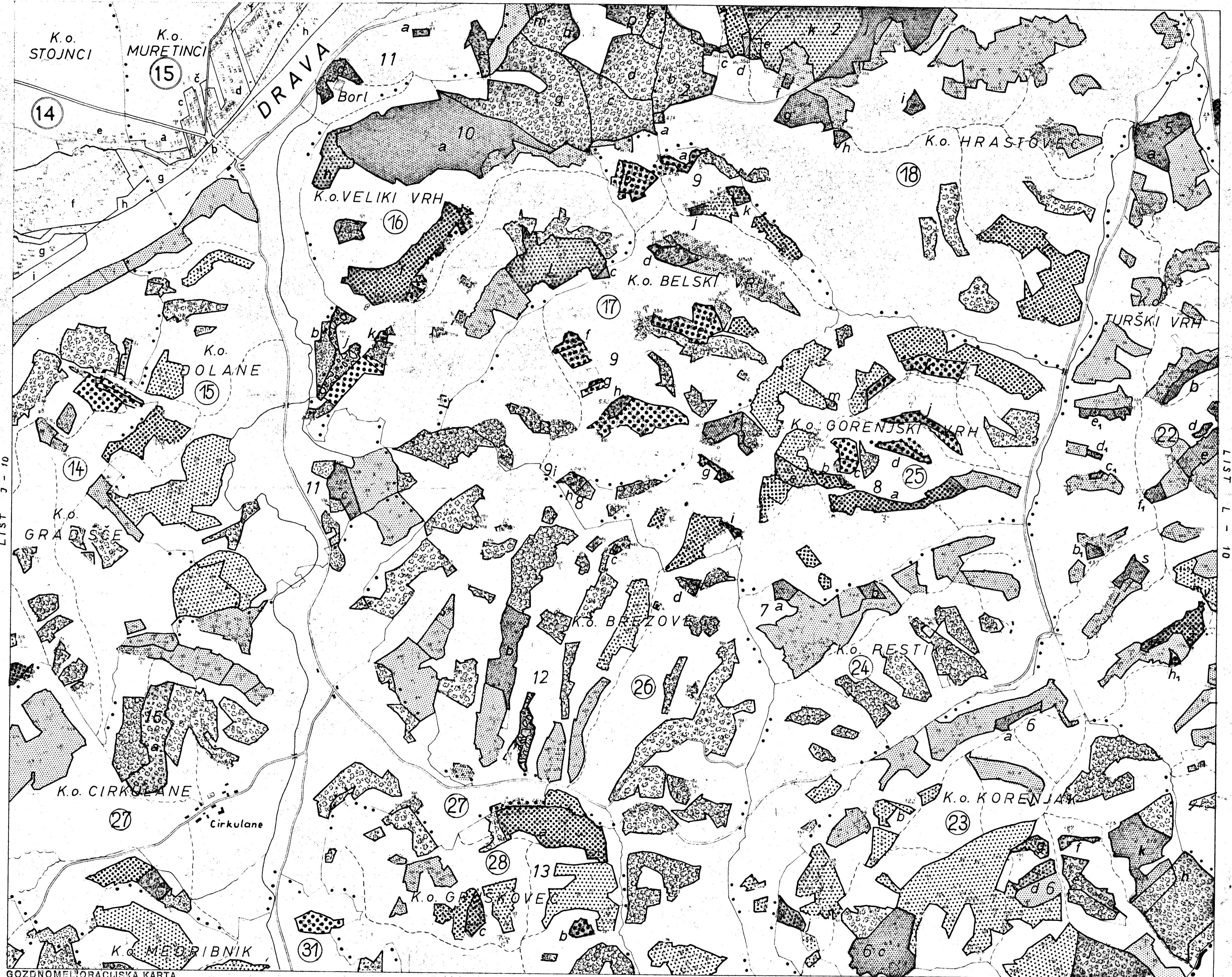






Op.: parcele KK Ptuj označene z Δ

LIST J - 11

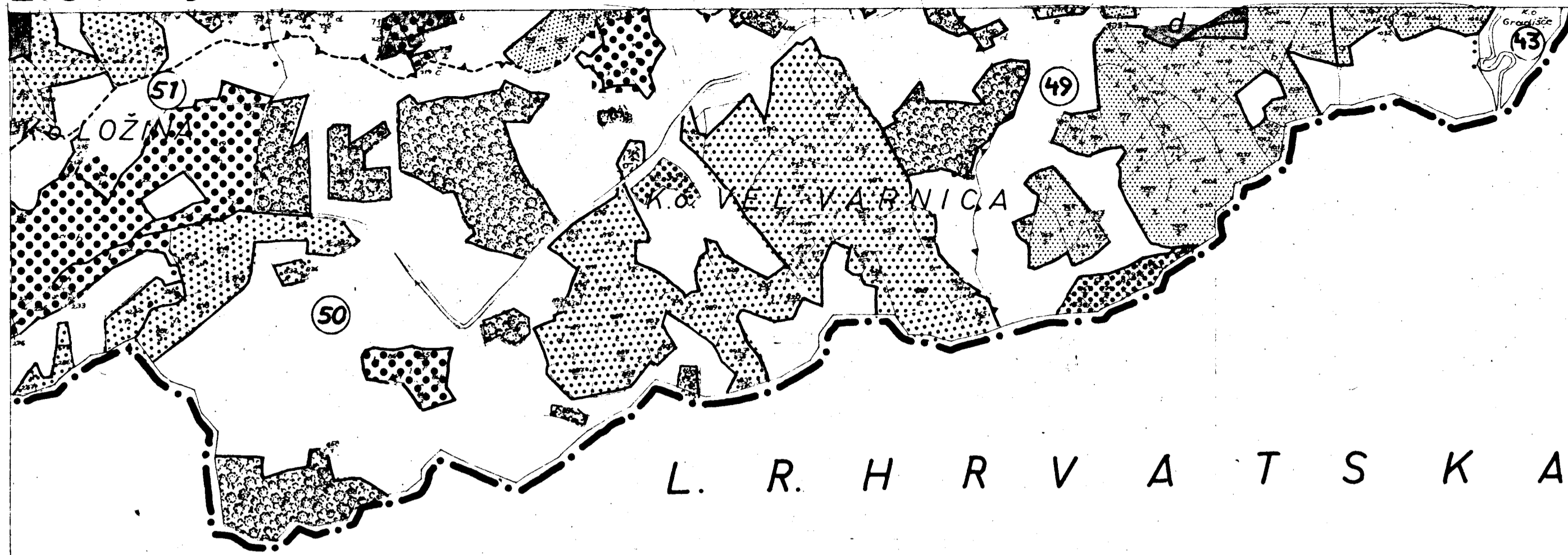


LIST J - 10

LIST L - 10



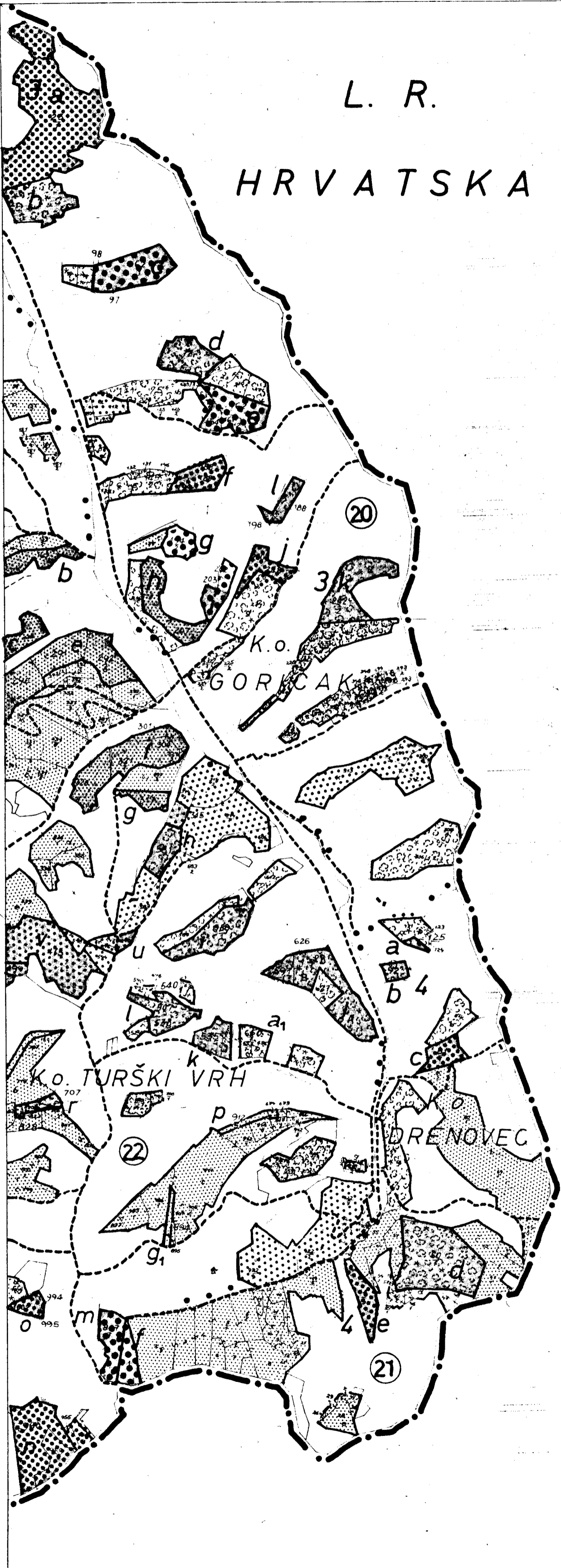


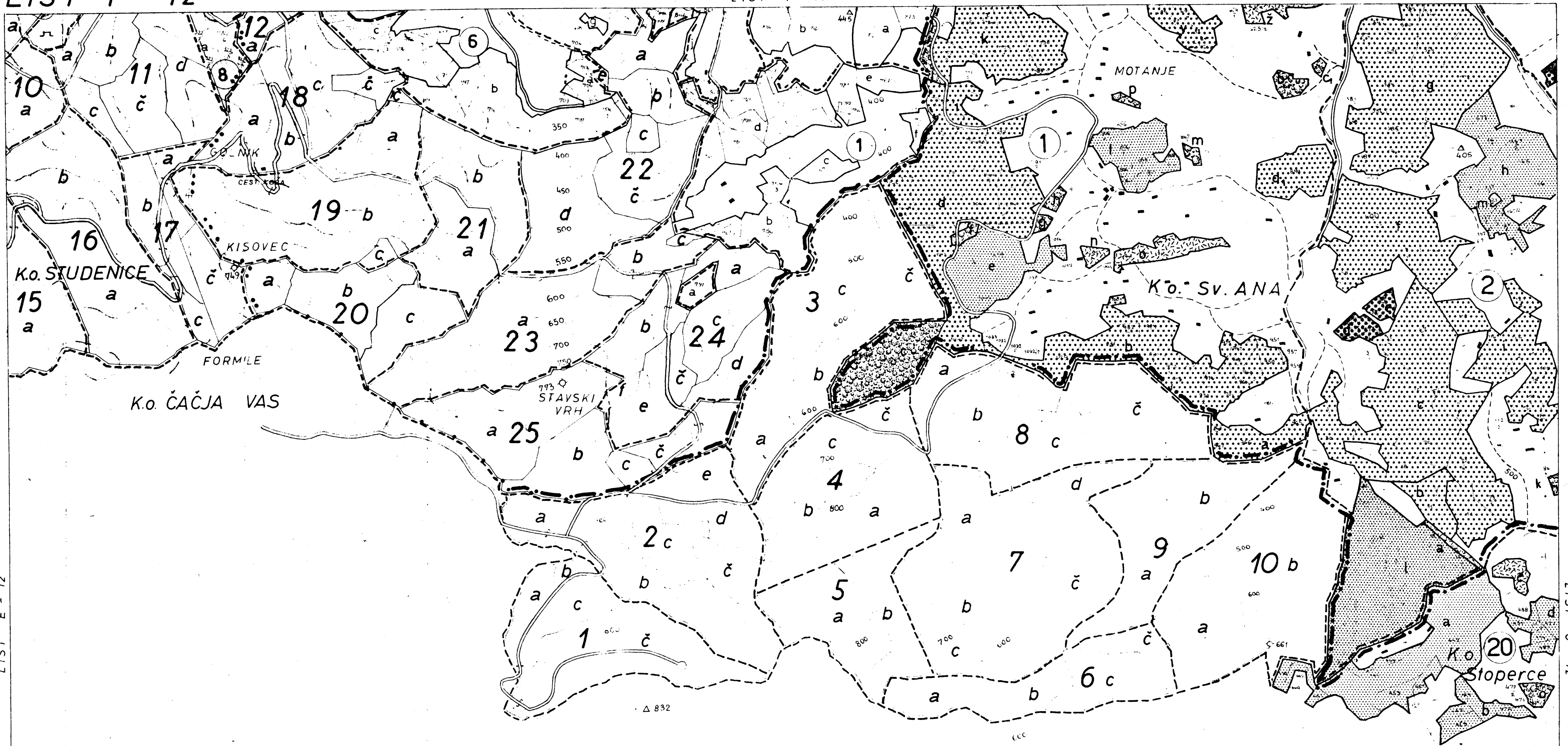


L. R.

HRVATSKA

LIST K - 9





LIST E - 12

LIST G - 12









LIST E 11

LIST G 11



SITUACIJA CESTNEGA OMREŽJA V HALOZAH

-  magistralna cesta
-  kamionska cesta - asfaltirana
-  kamionska cesta - makadamska
-  slaba cesta
-  gozdna kamionska cesta
-  cesta v gradnji

AVTOR:
dipl. ing. Ž. Hojnik

