

1591-1

GOZDNOMELIORACIJSKI NAČRT
HALOZE

PREGLEDNICE

DRUŽBENI GOZDOVI

LJUBLJANA, 1976

Dxf. 237:235.6:686.3 (497.12 Kalze (084.3))

Inštitut za gozdno in lesno gospodarstvo
pri Biotehniški fakulteti v Ljubljani

GOZDNOMELIORACIJSKI NAČRT H A L O Z E

Preglednice, zbirniki in histogrami

Ljubljana, 1976



II 1591-1



E/107-1

Prikaz premene in drugih ukrepov v odsekih po deležu, površini
in posameznih gozdnogospodarskih enotah

Legenda:

AB	kategorija	premene	sm	smreka
C	neg	nege	ma	macesen
D	kpl	krajine	z. du	zelena duglazija
E	sl. r.	slabega rastišča	r. bo	rdeči bor
F	kg	kmečki gozd	z. bo	zeleni bor
			pl. l.	plemeniti listavci

Preglednica:

G. g. e. VZHODNE HALOZE

G. e.: Vzhodne Haloze

K. o.: Zavrč

Odd.: 1 (19)

Od- sek	pov. ha	AB prem. %	sm. ha	ma. %	z. du. %	r. bo. %	z. bo. %	pl. l. %	C neg. %	D kpe. %	E sl. r. %	F kg %					
A	0,63	50	0,31	20	0,06	20	0,06	20	0,06	20*	0,07	50	0,32				
B	8,99	50	4,49	30	1,35	35	1,57		35	1,57		50	4,50				
C	11,25	-										100	11,25				
D	3,56	20	0,71	30	0,21	30	0,21		40	0,29		80	2,85				
E	4,93	20	0,99	30	0,30	30	0,30		40	0,39		80	3,94				
F	7,49	30	2,25	50	1,13							70	5,24				
G	1,42	-										100	1,42				
H	1,64	-										100	1,64				
I	3,68	30	1,10	50	0,55							70	2,58				
J	5,80	20	1,16			30	0,35	30	0,35			40	0,46				
Sk.	49,38		11,01		1,68		2,27		4,16		0,06		2,77		0,07		38,38
		%	22		3		5		8		-		6		-		78

Op.: * rdeči hrast

G. e.: Vzhodne Haloze

K. o.: Hrastovec

Odd.: 2 (18)

Od- sek	pov. ha	AB prem. %	sm. ha	ma. %	z. du. ha	r. bo. %	z. bo. ha	pl. l. %	C neg. %	D kpe. %	E sl. r. %	F kg ha				
A	0,19	-							100			0,19				
B	8,48	-							100			8,48				
C	0,24	20	0,05		35	0,02	35	0,02	30*	0,01	80	0,19				
D	0,34	20	0,07		35	0,02	35	0,03	30*	0,02	80	0,27				
E	0,58	30	0,17	50	0,08				50	0,09	70	0,41				
F	0,27	20	0,05		35	0,02	35	0,02	30*	0,01	80	0,22				
G	3,09	20	0,62		35	0,22	35	0,22	30*	0,18	80	2,47				
H	0,42	20	0,08		35	0,03	35	0,03	30*	0,02	80	0,34				
I	0,59	20	0,12		25	0,03	25	0,03	25	0,03	80	0,47				
J	8,10	15	1,22		20	0,24	20	0,24	20	0,25	20	0,25	85	6,88		
K	33,10	30	9,93	30	2,98	25	2,48	35	3,48	10	0,99	70	23,17			
L	13,08	15	1,96		35	0,69	35	0,69	30*	0,58	85	11,12				
M	3,22	-									100	3,22				
N	2,84	50	1,42		20	0,28	20	0,28	20	0,28	20	0,29	20**	0,29	50	1,42
O	0,77	50	0,38		20	0,08	20	0,08	20	0,08	20	0,07	20**	0,07	50	0,39
P	3,34	50	1,67		20	0,33	20	0,33	20	0,33	20	0,34	20	0,34	50	1,67
R	0,25	20	0,05		35	0,02	35	0,02	30	0,01	80	0,20				
S	1,29	50	0,65						100	0,65	50	0,64				
T	0,55										100	0,55				
SK.	80,74	18,44	3,06	3,44	5,46	2,98	1,07	2,43	62,30							
	%	23	4	5	7	3	1	3	77							

Op.: * akacija
 ** rdeči hrast

G. e. : Vzhodne Haloze

K. o. : Goričak

Odd. : 3 (20)

Od- sek	pov. ha	AB prem. %	ha	sm. %	ha	ma. %	ha	z. du. %	ha	r. bo. %	ha	z. bo. %	ha	pl. l. %	ha	C neg. %	ha	D kpe. %	ha	E sl. r. %	ha	F kg %	ha	
A	5,95	60	3,57			45	1,61	35	1,25	20	0,71					40	2,38							
B	1,50	-														100	1,50							
C	1,66	100I	1,66	50	0,83			50	0,83															
D	0,82	-														100	0,82							
E	2,25	100	2,25	20	0,45	70	1,57	10	0,23															
F	1,13	65	0,73	30	0,22	40	0,29	30	0,22							35	0,40							
G	0,39	100I	0,39			100	0,39																	
H	1,76	20	0,35			100	0,35									80	1,41							
I	0,38	100	0,38	40	0,15	60	0,23																	
J	1,04	40	0,42			50	0,21			50	0,21					60	0,62							
K	2,05															100	2,05							
L	0,59															100	0,59							
Sk.	19,52		9,75		1,65		4,65		2,53		0,92						9,77							
		%	50		8		24		13		5						50							

G. e. : Vzhodne Haloze

K. o. : Drenovec

Odd. : 4 (21)

A	0,19															100I	0,19							
B	0,25															100	0,25							
C	0,79	50	0,40	50	0,20			50	0,20							50	0,39							
D	4,10															100	4,10							
E	0,93	70	0,65			50	0,33					50	0,32			30	0,28							
F	0,67	100III	0,67	70	0,47	30	0,20																	
Sk.	6,93		1,72		0,67		0,53		0,20				0,32				5,21							
		%	25		9		8		3				5				75							

G. e.: Vzhodne Haløze

K. o.: Turški vrh

Odd.: 5 (22)

Od- sek	pov. ha	AB prem.		sm.		ma.		z. du.		r. bo.		z. bo..		pl. l.		C neg.		D kpe.		E sl. r.		F kg	
		%	ha	%	ha	%	ha	%	ha	%	ha	%	ha	%	ha	%	ha	%	ha	%	ha	%	ha
A	4,18	25	1,05							50	0,52			50*	0,53	75	3,13						
B	2,23	20	0,45	20	0,09	20	0,09	20	0,09	20	0,09			20	0,09	80	1,78						
C	1,04	20	0,21	20	0,04	20	0,04	20	0,04	20	0,04			20	0,05	80	0,83						
D	0,18	20	0,04	20	0,01	20	0,01	20	0,01	20	0,01			20	-	80	0,14						
E	5,96	20	1,19	20	0,24	20	0,24	20	0,24	20	0,24			20	0,23	80	4,77						
F	3,45	20	0,69	20	0,14	20	0,14	20	0,14	20	0,14			20	0,13	80	2,76						
G	0,51	20	0,10	20	0,02	20	0,02	20	0,02	20	0,02			20	0,02	80	0,41						
H	0,02	-														100	0,02						
I	1,53	-														100	1,53						
J	3,04	-														100	3,04						
K	0,86	-														100	0,86						
L	1,42	-														100	1,42						
M	1,15	100III	1,15	70	0,81	30	0,34																
N	1,81	50	0,90	70	0,63	30	0,27									50	0,91						
O	0,64	50	0,32	30	0,10	50	0,16			20	0,06					50	0,32						
P	0,33																						
R	0,55															100	0,55						
S	1,23	20	0,25	100	0,25											80	0,98						
T	0,30																						
U	0,17																						
V	5,93	30	1,78	100	1,78											70	4,15						
Z	2,63	50	1,31	70	0,92			20	0,26					10**	0,13	50	1,32						

Ge.: Vzhodne Haloze

K.o.: Turški vrh

Odd.: 5 (22)

Od- sek	pov. ha	AB prem. %	ha	sm. %	ha	ma. %	ha	z. du. %	ha	r. bo. %	ha	z. bo. %	ha	pl. l. %	ha	C neg. %	ha	D kpe. %	ha	E sl. r. %	ha	F kg %	ha	
A ₁	0,73																							
B ₁	0,41																							
C ₁	0,54																							
D ₁	0,17																							
E ₁	0,86																							
F ₁	0,48	20	0,10	20	0,02	20	0,02	20	0,02	20	0,02			20*	0,02	80	0,38							
G ₁	0,08																							
H ₁	0,25	100	0,25			100	0,25																	

Sk. 42,68	9,79	5,05	1,58	0,82	1,14	1,20	29,30
%	23	11	4	2	3	3	69

Op.: * akacija
 ** jesen
 Ods. P (neppisan) 0,33 ha
 " T " 0,30 ha
 " U " 0,17 ha

Ods. A₁ (neopisan) 0,73 ha
 Ods. B₁ " 0,41 ha
 Ods. C₁ " 0,54 ha
 Ods. D₁ " 0,17 ha
 Ods. E₁ " 0,86 ha
 Ods. G₁ " 0,08 ha

 Skupaj neopisani 3,59 ha - 8%

G.e.: Vzhodne Haloze

K.o.: Korenjak

Odd.: 6 (23)

Od- sek	pov. ha	AB prem. %	sm. ha	ma. %	z.du. %	r.bo. %	z.bo. %	pl.l. %	C neg. %	D kpe. %	E sl.r. %	F kg %	
A	1,26	20	0,25	25	0,06	25	0,06	25	0,06	25	0,07	80	1,01
B	0,32	30	0,10	35	0,04	35	0,03	30	0,03			70	0,22
C	7,14	20	1,43	50	0,72	50	0,71					80	5,71
D	1,15	20	0,23	50	0,12	50	0,11					80	0,92
E	2,51	-										100	2,51
F	0,33	-										100	0,33
G	1,03	20	0,20	50	0,10	50	0,10					80	0,83
H	12,27											100	12,27
I	11,57	-										100	11,57
J	0,62	30	0,19	35	0,07	35	0,07	30	0,05			70	0,43
K	5,38	20	1,08	100	1,08							80	4,30

Sk.	43,58		3,48	2,09	1,09	0,14	0,09	0,07				40,10
		%	8	5	3	-	-	-				92

G.e.: Vzhodne Haloze

K.o.: Pestike

Odd.: 7 (24)

A	0,69	20	0,14	25	0,04	25	0,04	25	0,04	25	0,03	80	0,55
B	0,63	20	0,13	25	0,03	25	0,03	25	0,03	25	0,04	80	0,50

Sk.	1,32		0,27	0,07	0,06	0,07		0,07				1,05
		%	20	5	5	5		5				80

G. e.: Vzhodne Haloze

K. o.: Gorenjski vrh

Odd.: 8 (25)

Od- sek	pov. ha	AB prem. %	ha	sm. %	ha	ma. %	ha	z. du. %	ha	r. bo. %	ha	z. bo. %	ha	pl. l. %	ha	C neg. %	ha	D kpe. %	ha	E sl. r. %	ha	F kg %	ha
A	3,62	60	2,17	20	0,43	80	1,74									40	1,45						
B	0,78	60	0,47	20	0,09	80	0,38									40	0,31						
C	0,67	100I	0,67			100	0,67																
D	1,12	100I	1,12	10	0,11	60	0,67	15	0,17	15	0,17												
E	1,72	30	0,52	30	0,16	70	0,36									70	1,20						
F	2,11	15	0,32	60	0,19	40	0,13									85	1,79						
G	0,59	60	0,35			100	0,35									40	0,24						
H	0,30	-														100	0,30						
I	0,06	100I	0,06			100	0,06																
J	1,24	100I	1,24	10	0,12	60	0,74	15	0,19	15	0,19												
K	1,81	100III	1,81			30	0,54	50	0,91	20	0,36												
L	0,60	100I	0,60			100	0,60																
M	0,06															100	0,06						
Sk.	14,68		9,33		1,10		6,24		1,27		0,72						5,35						
		%	64		7		43		9		5						36						

G.e.: Vzhodne Haloze

K.o.: Belski vrh

Odd.: 9 (17)

Od- sek	pov. ha	AB prem. %	sm. ha	ma. %	z.du. %	r.bo. %	z.bo. %	pl.l. %	C neg. %	D kpe. %	E sl.r. %	F kg %
A	0,82	100	0,82	40	0,33	30	0,25	30	0,24			
B	2,03	100II	2,03		60	1,22		40	0,81			
C	0,19	50	0,10		100	0,10				50	0,09	
D	1,56									100	1,56	
E	3,08	100II	3,08	35	1,08	35	1,08	30	0,92			
F	0,64	100II	0,64	50	0,32			50	0,32			
G	0,12	100III	0,12	50	0,06			50	0,06			
H	0,67	-								100	0,67	
I	0,08											
J	0,21	-								100	0,21	
K	0,95	40	0,38	100	0,38					60	0,57	

Sk. 10,35	7,17	2,17	2,65	1,54	0,81	3,10
%	69	21	25	15	8	30

Op.: Ods. I (neopisan) 0,08 ha - 1 %

G. e.: Vzhodne Haloze

K. o.: Vel. vrh

Odd.: 10 (16)

Od- sek	pov. ha	AB prem. %	sm. ha	ma. %	z. du. ha	r. bo. %	z. bo. ha	pl. l. %	C neg. %	D kpe. %	E sl. r. %	F kg ha
A	23,20	20	4,64	100	4,64				80	18,56		
B	3,75	-							100	3,75		
C	7,84	-							100	7,84		
D	5,30	-							100	5,30		
E	3,90	-							100	3,90		
F	8,23	50	4,12	30	1,24	30	1,24	40	1,64	50	4,11	
G	17,97	-							100	17,97		
H	2,69	40	1,08	70	0,76	30	0,32			60	1,61	
I	1,22									100	1,22	
J	1,88	-									100	1,88
K	0,23	100	0,23		100	0,23						
L	7,43	30	2,23	35	0,78	35	0,78	30	0,67	70	5,20	
M	0,53	30	0,16	35	0,06	30	0,05		35	0,05	70	0,37
N	0,34											
O	0,23											
P	1,64								100	1,64		
R	0,54	30	0,16	35	0,06	30	0,05		35	0,05	70	0,38
Sk.	86,92		12,62		7,54		2,67		2,31		0,10	
		%	15		9		3		3		-	
										70,63	1,22	1,88
										81	1	2

Op.: Ods. N (neopisan) 0,34 ha
 Ods. O " 0,23 ha
 Ods. skupaj neopis. 0,57 ha - 1%

G. e.: Vzhodne Haloze

K. o.: Dolane

Odd.: 11 (15)

Od- sek	pov. ha	AB prem. %	sm. ha	ma. %	z. du. ha	r. bo. %	z. bo. ha	pl. l. %	C neg. %	D kpe. %	E sl. r. %	F kg ha
A	0,28	-							100	0,28		
B	2,26	-								100	2,26	
C	2,23	20	0,45	50	0,22	50	0,23		80	1,78		
D	2,62									100	2,62	
E	1,53	-							100	1,53		
Sk.	8,92		0,45		0,22		0,23			3,59		4,88
		%	5		2		3			40		55

G. e.: Vzhodne Haloze

K. o.: Brezovec

Odd.: 12 (26)

A	3,09	-							80	4,06		100	3,09
B	5,08	20	1,02			100	1,02		80	4,06			
C	0,21	-								100	0,21		
D	0,49	-								100	0,49		
Sk.	8,87		1,02				1,02			4,06		0,70	3,09
		%	11				11			46		8	35

G.e.: Vzhodne Haloze

K.o.: Gruškovec

Odd.: 13 (28)

Od- sek	pov. ha	AB prem. % ha	sm. % ha	ma. % ha	z. du. % ha	r. bo. % ha	z. bo. % ha	pl. l. % ha	C neg. % ha	D kpe. % ha	E sl. r. % ha	F kg % ha
A	7,86	50	3,93	100	3,93				50	3,93		
B	0,38	100	0,38	30	0,11	35	0,13		35	0,14		
C	0,93	60	0,56	30	0,16	35	0,20		35	0,20		
Sk.	9,18		4,87		4,20		0,33		0,34			4,30
		%	53		45		4					47

G.e.: Vzhodne Haloze

K.o.: Medribnik

Odd.: 14 (30)

A	2,74	30	0,82	30	0,25	50	0,41	20	0,16			70	1,92
B	3,57											100	3,57
D	18,62	30	5,59						100	5,59		70	13,03
E	2,32	30	0,70						100	0,70		70	1,62
F	16,28	-										100	16,28
G+												100	7,87
C+Č	7,87	-											
H	7,58	30	2,27						100	2,27		70	5,31
I	0,76											100	0,76
J	0,15											100	0,15
Sk.	59,89		9,38		0,25		0,41		0,16			8,56	50,51
		%	16		1		1		-			14	84

G.e.: Vzhodne Haloze

K.o.: Paradiž

Odd.: 15 (32)

Od- sek	pov. ha	AB prem. %	sm. ha	ma. %	z. du. %	r. bo. %	z. bo. %	pl. l. %	C neg. %	D kpe. %	E sl. r. %	F kg %
A	1,30	-							100	1,30		
B	1,58	-							100	1,58		
C	1,02	100	1,02	60	0,61	40	0,41					
D	2,36	-							100	2,36		
E	0,72	50	0,36		50	0,18		50	0,18	50	0,36	
F	1,79	50	0,90	60	0,54	40	0,36		50	0,89		
G	1,15	-							100	1,15		
Sk.	9,92		2,28	1,15	0,95		0,18			7,64		
		%	23	11	10		2			77		

G.e.: Vzhodne Haloze

K.o.: Cirkulane

Odd.: 16 (27)

A	5,34								100	5,34		
		%								100		

G.e.: Vzhodne Haloze

K.o.: Gradišče pri Cir.

Odd.: 17 (13)

Od- sek	pov. ha	AB %	prem. ha	sm. %	ha	ma. %	ha	z. du. %	ha	r. bo. %	ha	z. bo. %	ha	pl. l. %	ha	C neg. %	ha	D kpe. %	ha	E sl. r. %	ha	F kg %	ha
A	4,29	30	1,29	100	1,29											70	3,00						
B	2,82	50	1,41	50	0,70	50	0,71									50	1,41						
C	2,53	10	0,25	50	0,12	50	0,13									90	2,28						
D	0,63	-														100	0,63						
E	1,42	10	0,14	50	0,07	50	0,07									90	1,28						
Sk.	11,69		3,09		2,18		0,91										8,60						
		%	26		18		8										74						

G.e.: Vzhodne Haloze

K.o.: Pristava

Odd.: 18 (34)

A	0,64	-														100	0,64						
B	0,16	-														100	0,16						
C	0,25	-														100	0,25						
Sk.	1,05																1,05						
		%															100						

G.e.: Vzhodne Haloze

K.o.: Pohorje

Odd.: 19 (33)

Od- sek	pov. ha	AB prem. %	sm. ha	ma. %	ha	z.du. %	ha	r.bo. %	ha	z.bo. %	ha	pl.l. %	ha	C neg. %	ha	D kpe. %	ha	E sl.r. %	ha	F kg %	ha
A	0,26	-												100	0,26						
B	0,13																				
C	0,23	100III	0,23	60	0,14			40*	0,09												
D	0,34	100III	0,34	60	0,20			40*	0,14												
E	0,25	100III	0,25	60	0,15			40*	0,10												
Sk.	1,21		0,82	0,49	0,49			0,33							0,26						
		%	68		41			27							21						

Op.: * rdeči bor
Ods. B (neopisan) 0,13 ha - 11%

G.e.: Vzhodne Haloze

K.o.: Slatina

Odd.: 20 (35)

A	1,10	30	0,33	60	0,20	40	0,13							70	0,77						
B	0,52	-												100	0,52						
C	0,90	50	0,45	100	0,45									50	0,45						
D	0,37	50	0,18	100	0,18									50	0,19						
Sk.	2,89		0,96	0,83	0,13										1,93						
		%	33	29	4										67						

G.e.: Vzhodne Haloze

K.o.: Mali Okič

Odd.: 21 (36)

Od- sek	pov. ha	AB prem. %	ha	sm. %	ha	ma. %	ha	z.du. %	ha	r.bo. %	ha	z.bo. %	ha	pl.l. %	ha	C neg. %	ha	D kpe. %	ha	E sl.r. %	ha	F kg %	ha
A	1,62	30	0,49	60	0,29	40	0,20									70	1,13						
B	4,20	-														100	4,20						
C	7,12	50	3,56	100	3,56											50	3,56						
D	0,58	50	0,29	40	0,12	60	0,17									50	0,29						
E	0,58	100I	0,58	100	0,58																		
F	0,10	100I	0,10			100	0,10																
G	1,33	50	0,67	100	0,67											50	0,66						
Sk.	15,53		5,69		5,22		0,47										9,84						
		%	37		34		3										63						

G.e.: Vzhodne Haloze

K.o.: Veliki Okič

Odd.: 22 (38)

A	0,83	100I	0,83	100	0,83																		
B	0,66	100II	0,66	100	0,66																		
C	6,49	30	1,95	100	1,95											70	4,54						
D	0,33	100II	0,33	100	0,33																		
Sk.	8,31		3,77		3,77												4,54						
		%	45		45												55						

G. e.: Vzhodne Haloze

K. o.: Repišče

Odd.: 23 (12)

Od- sek	pov: ha	AB prem. %	sm. ha	ma. %	z. du. ha	r. bo. %	z. bo. ha	pll. %	C neg. %	D kpe. %	E sl. r. %	F kg %
A	0,35	100	0,35	70	0,24	30	0,11					
B	0,98	35	0,34	60	0,20	20	0,07		65	0,64		
Sk.	1,33		0,69	0,44	0,18	0,07				0,64		
		%	52	33	14	5				48		

G. e.: Vzhodne Haloze

K. o.: Sp. Leskovec

Odd.: 24 (8)

A	2,96	20	0,59	50	0,30	50	0,29		80	2,37		
B	0,15											
C	1,32	100II	1,32	10	0,13	90	1,19					
D	0,14	30	0,04	30	0,01	70	0,03		70	0,10		
E	5,11	70	3,58	60	2,15	20	0,72	20	30	1,53		
F	0,06	70	0,04	60	0,02	20	0,01	20	30	0,02		
Sk.	9,74		5,57	2,61	2,24	0,72				4,02		
		%	57	27	23	7				41		

Op.: Ods. B (neopisan) 0,15 ha - 2 %

G.e.: Vzhodne Haloze

K.o.: Zg. Leskovec

Odd.: 25 (45)

Od- sek	pov. ha	AB prem. %	ha	sm. %	ha	ma. %	ha	z. du. %	ha	r. bo. %	ha	z. bo. %	ha	pl. l. %	ha	C neg. %	ha	D kpe. %	ha	E sl. r. %	ha	F kg %	ha	
A	2,26	40	0,90	60	0,54	40	0,36									60	1,36							
		%	40		24		16										60							

G.e.: Vzhodne Haloze

K.o.: Mala Varnica

Odd.: 26 (44)

A	0,15	-														100	0,15							
B	0,34	-														100	0,34							
C	0,81	-														100	0,81							
D	0,95	-														100	0,95							

Sk. 2,25

2,25

%

100

G.e.: Vzhodne Haloze

K.o.: Belavšek

Odd.: 27 (40)

A	1,70	30	0,51	60	0,31	20	0,10	20	0,10							70	1,19							
		%	30		18		6		6								70							

G.e.: Vzhodne Haloze

K.o.: Trdobjci

Odd.: 28 (46)

Od-pov.	AB prem.	sm.	ma.	z. du.	r. bo.	z. bo.	pl. l.	C neg.	D kpe.	E sl. r.	F kg
sek ha	% ha	% ha	% ha	% ha	% ha	% ha	% ha	% ha	% ha	% ha	% ha
A 2,77	100II 2,77	60 1,66		40 1,11							
B 0,82	-								100 0,82		
C 2,03	-							100 2,03			
D 0,08	-								100 0,08		

Sk. 5,71	2,77	1,66	1,11	2,03	0,90
%	49	30	19	35	16

G.e.: Vzhodne Haloze

K.o.: Ložina

Odd.: 29 (52)

A 1,90	20 0,38	100 0,38			80 1,52
B 2,43	100I 2,43	100 2,43			
C 21,48	-				100 21,48
D 10,01	-				100 10,01

Sk. 35,82	2,81	2,81	33,01
%	8	8	92

Op.: 29 D = 30 B

G.e.: Vzhodne Haloze

K.o.: Ložina

Odd.: 30 (51)

Od- sek	pov. ha	AB prem. %	sm. ha	ma. %	z. du. ha	r. bo. %	z. bo. ha	pl. l. %	C neg. %	D kpe. %	E sl. r. %	F kg %
------------	------------	---------------	-----------	----------	--------------	-------------	--------------	-------------	-------------	-------------	---------------	-----------

A 25,98

%

100 25,98

100

G.e.: Vzhodne Haloze

K.o.: Gruškovje

Odd.: 31 (54)

Od- sek	pov. ha	AB prem. %	sm. ha	ma. %	z. du. ha	r. bo. %	z. bo. ha	pl. l. %	C neg. %	D kpe. %	E sl. r. %	F kg %
------------	------------	---------------	-----------	----------	--------------	-------------	--------------	-------------	-------------	-------------	---------------	-----------

A 5,64 20 1,13 100 1,13

80 4,51

B 13,64 -

100 13,64

C 12,81 40 5,12 50 2,56 50 2,56

60 7,69

D 3,93 40 1,57 50 0,79 50 0,79

60 2,36

E 2,75 30 0,83 50 0,41 50 0,42

70 1,92

F 6,02 15 0,90 50 0,45

50 0,45

85 5,12

G 3,84 -

100 3,84

H 4,81 -

100 4,81

I 11,22 -

100 11,22

J 2,52 100II 2,52 50 1,26 50 1,26

K 4,17 30 1,25 70 0,87 30 0,38

70 2,92

L 7,26 30 2,18 40 0,88 30 0,65 30 0,65

70 5,08

M 1,10 30 0,33 40 0,13 30 0,10 30 0,10

70 0,77

N 11,48 40 4,59 60 2,75

40 1,84

60 6,89

G. e. : Vzhodne Haloze

K. o. : Gruškovje

Oddelek: 31 (54)

Od- sek	pov. ha	AB prem. %	sm. ha	%	ma. ha	%	z. du. ha	%	r. bo. ha	%	z. bo. ha	%	pl. l. ha	%	C neg. ha	%	D kpe. ha	%	E sl. r. ha	%	F kg ha	
O	5,31	-													100		5,31					
P	5,07	-													100		5,07					

Sk	101,57		20,42		10,78		5,34		2,01		2,29						81,15					
		%	20		11		5		2		2						80					

G. e. : Vzhodne Haloze

K. o. : Gruškovje

Oddelek 32 (54)

A	7,15	20	1,43	50	0,71		50	0,72							80		5,72					
		%	20		10			10									80					

G. e. : Vzhodne Haloze

K. o. : Gruškovje

Oddelek: 33 (53)

A	4,69	30	1,41	60	0,85	10	0,14	30	0,42						70		3,28					
B	5,34	30	1,60	50	0,80			50	0,80						70		3,74					
C	1,16	-																	100		1,16	

Sk.	11,19		3,01		1,65		0,14		1,22								7,02					1,16
		%	27		15		1		11								63					10

G. e.: Vzhodne Haloze

K. o.: Gruškovje

Odd.: 34 (53)

Od- sek	pov. ha	AB prem. %	ha	sm. %	ha	ma. %	ha	z.du. %	ha	r.bo. %	ha	z.bo. %	ha	pl.l. %	ha	C neg. %	ha	D kpe. %	ha	E sl.r. %	ha	F kg %	ha	
A	2,79	30	0,84	50	0,42			50	0,42							70	1,95							
B	7,99	70	5,59	40	2,24	30	1,68	30	1,67							30	2,40							
Sk.	10,78		6,83		2,66		1,68		2,09								4,35							
		%	60		25		16		19								40							

G. e.: Vzhodne Haloze

K. o.: Gruškovje

Odd.: 35 (53)

A	4,85	-														100	4,85							
B	2,99	70	2,09	30	0,63	30	0,63	40	0,83							30	0,90							
C	3,78	70	2,65	40	1,06	30	0,80	30	0,79							30	1,13							
D	1,61	40	0,64	30	0,19	40	0,26	30	0,19							60	0,97							
E	0,79	-														100	0,79							
Sk.	14,02		5,38		1,88		1,69		1,81								8,64							
		%	38		13		12		13								62							

G. e: Vzhodne Haloze

K. o.: Gruškovje

Odd.: 36 (56)

Od- sek	pov. ha	AB prem. %	sm. ha	ma. %	ha	z. du. %	ha	r. bo. %	ha	z. bo. %	ha	pl. l. %	ha	C neg. %	ha	D kpe. %	ha	E sl. r. %	ha	F kg %	ha	
A	0,96	-												100	0,96							
B	6,53	100II	6,53	25	1,63	25	1,63	25	1,63			25	1,64									
C	6,46	20	1,29	70	0,90	30	0,39							80	5,17							
D	2,68													100	2,68							
E	4,64	10	0,46			50	0,23	50	0,23					90	4,18							
F	4,65	100	4,65					100	4,65													
G	0,47	-																100	0,47			
H	7,39	15	1,11	100	1,11									85	6,28							
I	6,98	30	2,09	20	0,42	80	1,67							70	4,89							
J	4,50	10	0,45			50	0,22	50	0,23					90	4,05							
K	3,97	35	1,39	40	0,56	20	0,28	30	0,42	10	0,13			65	2,58							
L	1,31	50	0,65	100	0,65									50	0,66							
M	2,67	100III	2,67	30	0,80			40*	1,07	30	0,80											
N	4,90	-												100	4,90							
O	1,22	-												100	1,22							
P	3,23	20	0,65	100	0,65									80	2,58							
F ₁	5,87	35	2,05	40	0,82	20	0,41	30	0,62	10	0,20			65	3,82							
Sk.	68,43		23,99		7,54		4,83		6,15		3,03		0,80		1,64		43,97					0,47
		%	35		11		7		9		4		1		3		64					1

Op.: * črni bor

G.e.: Vzhodne Haloze

K.o.: Vel. Varnica

Odd.: 37 (47)

Od-sek	pov. ha	AB prem. %	sm. ha	ma. ha	z. du. %	r. bo. ha	z. bo. ha	pl. l. ha	C neg. %	D kpe. ha	E sl. r. ha	F kg ha
A	4,33	100II	4,33	100	4,33							
B	0,95	100 I	0,95	100	0,95							
C	0,77	20	0,15	50	0,07	50	0,08		80	0,62		
D	0,52								100	0,52		
Sk.	6,57	%	5,43	83	5,35	82	0,08	1		1,14	17	

G.e.: Vzhodne Haloze

K.o.: Ljubstava

Odd.: 38 (5)

A	1,48	100I	1,48	15	0,22	75	1,11	10	0,15			
B	2,82	50	1,41	100	1,41				50	1,41		
C	0,08	100I	0,08	15	0,01	75	0,06	10	0,01			
D	1,43	-							100	1,43		
E	0,74	-							100	0,74		
F	0,73	-							100	0,73		
G	1,03	100III	1,03	50	0,52			50	0,51			
Sk.	8,31	%	4,00	48	2,16	26	1,17	14	0,67	8	4,31	52

G.e.: Vzhodne Haloze

K.o.: Vareja

Odd.: 39 (6)

Od- sek	pov. ha	AB prem. %	ha	sm. %	ha	ma. %	ha	z.du. %	ha	r.bo. %	ha	z.bo. %	ha	pl.l. %	ha	C neg. %	ha	D kpe. %	ha	E sl.r. %	ha	F kg %	ha
A	10,87	70	7,61	60	4,57	10	0,76	30	2,28							30	3,26						
B	8,97	70	6,28	60	3,77	15	0,94	25	1,57							30	2,69						
C	11,50	60	6,90	25	1,73	50	3,45	25	1,72							40	4,60						
D	5,35															100	5,35						
E	1,95	100I	1,95	25	0,49			25	0,49	50	0,97												
F	4,15	40	1,66	25	0,42	50	0,83	25	0,41							60	2,49						
G	1,69	100I	1,69	15	0,25	40	0,68	15	0,25	30	0,51												
H	1,19	50	0,60	60	0,36			40	0,24							50	0,59						
I	1,01	-														100	1,01						
J	3,52	100I	3,52	30	1,06	20	0,70	20	0,70			30	1,06										
K	8,26															100	8,26						
L	0,26	40	0,10	50	0,05	50	0,05									60	0,16						
M	0,27	100I	0,27			100	0,27																
N	0,22	100I	0,22			100	0,22																
O	0,24	100I	0,24			100	0,24																
Sk.	59,45		31,04		12,70		8,14		7,66		1,48			1,06		28,41							
		%	52		21		14		13		2			2		48							

Od- sek	pov. ha	AB prem. %	ha	sm. %	ha	ma. %	ha	z. du. %	ha	r. bo. %	ha	z. bo. %	ha	pl. l. %	ha	C neg. %	ha	D kpe. %	ha	E sl. r. %	ha	F kg %	ha	
A	6,05	50	3,02	30	0,91	40	1,21			30	0,90					50	3,03							
B	0,86	100-II	0,86	30	0,26	40	0,34			30	0,26													
C	0,63	60	0,38			30	0,11	70	0,27							40	0,25							
Č																								
D	3,23	-																100	3,23					
E	0,74	100-I	0,74			100	0,74																	
F	0,18	-														100	0,18							
G	1,48	50	0,74			40	0,30	60	0,44							50	0,74							
H	0,65	100-I	0,65			100	0,65																	
I	1,00	100-II	1,00			100	1,00																	
J	2,19	40	0,88	30	0,26	70	0,62									60	1,31							
K	2,03	100-II	2,03	20	0,41	80	1,62																	
L	1,25	100-II	1,25	20	0,25	80	1,00																	
M	1,13	100-I	1,13	40	0,45	40	0,45	20	0,23															
N	8,97	50	4,48	40	1,79			30	1,34			30	1,35			50	4,49							
O	3,30	100_I	3,32			100	3,32																	
P	2,84	15	0,43	50	0,21			50	0,22							85	2,41							
R	0,41	100-I	0,41	10	0,04	75	0,31	15	0,06															
S	0,83	60	0,50			30	0,15	70	0,35							40	0,33							
T	0,19	100	0,19							100	0,19													
	37,98		22,01		4,58		11,82		2,91		1,35		1,35			12,74		3,23						
		%	58		12		31		7		4		4			34		8						

G. e.: Vzhodne Haloze

K. o.: Dežno

Odd.: 43 (25, 26)

Od- sek	pov. ha	AB prem.		sm.		ma.		z. du.		r. bo.		z. bo.		pl. l.		C neg.		D kpe.		E sl. r.		F kg	
		%	ha	%	ha	%	ha	%	ha	%	ha	%	ha	%	ha	%	ha	%	ha	%	ha	%	ha
A	4,45	50	2,23	40	0,89	20	0,45	20	0,45					20	0,45	50	2,23						
B	2,88	100III	2,88			50	1,44			40	1,15			10	0,29								
C	12,08	30	3,62	50	1,81			30	1,09					20	0,72	70	8,64						
D	0,52	100III	0,52			100	0,52																
E	0,90	100III	0,90			100	0,90																
F	1,99	100I	1,99	50	1,00	50	0,99																
G	6,82	100I	6,82	40	2,73	30	2,05	30	2,05														
H	1,00	15	0,15							100	0,15					85	0,85						
I	1,45	30	0,44	20	0,09	30	0,13							50	0,22	70	1,02						
J	4,14	30	1,24	20	0,25	30	0,37							50	0,62	70	2,90						
K	0,47	30	0,14	20	0,03	30	0,04							50	0,07	70	0,33						
L	0,97	100III	0,97			50	0,49			50	0,49												
M	1,13	100II	1,13					100	1,13														
N	0,52	100II	0,52					100	0,52														
Sk.	39,32		23,55		6,80		7,38		5,24		1,79			2,37		15,79							
		%	60		17		19		13		5			6		40							

G.e.: Vzhodne Haloze

K.o.: Jablovec

Odd.: 44 (22)

Od-sek	pov. ha	AB prem. %	sm. ha	ma. %	zdu. ha	r.bo. %	z.bo. ha	pl.l. %	C neg. %	D kpe. %	E sl.r. %	E kg ha
A	3,87	30	1,16	40	0,46	60	0,70		70	2,71		
B	1,38	20	0,28	70	0,20			30	0,08			
C	1,36	15	0,20	100	0,20				85	1,16		
Sk.	6,61		1,64		0,86		0,70		0,08			4,97
		%	25		13		11		1			75

G.e.: Vzhodne Haloze

K.o.: Zakl

Odd.: 45 (23)

A	9,55	40	3,82	30	1,15		40	1,53	30	1,15		60	5,73
B	2,27											100	2,27
Sk.	11,82		3,82		1,15		1,53		1,15			8,00	
		%	32		10		12		10			68	

G. e.: Vzhodne Haloze

K. o.: Sedlašek

Odd.: 46 (58, 59)

Od- sek	pov. ha	AB %	Prem. ha	sm. %	ha	ma. %	ha	z. du. %	ha	r. bo. %	ha	z. bo. %	ha	pl. l. %	ha	C neg. %	ha	D kpe. %	ha	E sl. r. %	ha	F kg ha	
A	0,37	20	0,07	100	0,07											80	0,30						
B	0,67	50	0,34			100	0,34									50	0,33						
C	0,35	50	0,17			100	0,17									50	0,18						
D	5,27	80	4,22	40	1,69	30	1,26	30	1,27							20	1,05						
E	4,60	20	0,92	50	0,46			50	0,46							80	3,68						
F	2,26	50	1,13	50	0,57			50	0,56							50	1,13						
G	1,07	50	0,53	70	0,37	30	0,16									50	0,54						
H	1,12	30	0,34	100	0,34											70	0,78						
I	3,15	100II	3,15	60	1,89	20	0,63	20	0,63														
J	0,42	100II	0,42	60	0,26	20	0,08	20	0,08														
K	3,57	50	1,78	70	1,25	30	0,53									50	1,79						
L	1,88	50	0,94	50	0,47					50	0,47					50	0,94						
M	22,37	100II	22,37	50	11,19	20	4,47	20	4,47	10	2,24												
N	1,03	30	0,31	100	0,31											70	0,72						
O	3,82	100	3,82	50	1,91	20	0,76	30	1,15														
P	1,27	100	1,27	50	0,64	20	0,25	30	0,38														
R	0,81	-														100	0,81						
S	0,53	-														100	0,53						
T	1,58																	100	1,58				
U	9,02	45	4,06	20	0,82	40	1,62			40	1,62					55	4,96						
V	0,30															100	0,30						
Z	4,38	100II	4,38	50	2,19	20	0,88	20	0,87	10	0,44												
A ₁	3,15	45	1,42	20	0,28	40	0,57			40	0,57					55	1,73						
Sk.	72,99		51,64		24,71		11,72		9,87		5,34					19,77					1,58		
		%	71		34		16		14		7					27					2		

G.e.: Vzhodne Haloze

K.o.: Stanošine

Odd.: 47 (24)

Od- sek	pov. ha	AB prem. %	sm. ha	ma. %	ha	z. du. %	ha	r. bo. %	ha	z. bo. %	ha	pl. l. %	ha	C neg. %	ha	D kpe. %	ha	E sl. r. %	ha	F kg %	ha
------------	------------	---------------	-----------	----------	----	-------------	----	-------------	----	-------------	----	-------------	----	-------------	----	-------------	----	---------------	----	-----------	----

A	2,14															100	2,14				
---	------	--	--	--	--	--	--	--	--	--	--	--	--	--	--	-----	------	--	--	--	--

B	0,23																				
---	------	--	--	--	--	--	--	--	--	--	--	--	--	--	--	--	--	--	--	--	--

Sk.	2,37																				2,14
-----	------	--	--	--	--	--	--	--	--	--	--	--	--	--	--	--	--	--	--	--	------

%

90

Op.: Ods. B (neopisan) 0,23 ha - 10 %

G.e.: Vzhodne Haloze

K.o.: Rodni vrh

Odd.: 48 (15, 16)

A	15,26	50	7,63	50	3,82	40	3,05														
---	-------	----	------	----	------	----	------	--	--	--	--	--	--	--	--	--	--	--	--	--	--

B	3,96	50	1,98					100	1,98												
---	------	----	------	--	--	--	--	-----	------	--	--	--	--	--	--	--	--	--	--	--	--

C	3,39	100III	3,39	25	0,85	40	1,35	25	0,85			10	0,34								
---	------	--------	------	----	------	----	------	----	------	--	--	----	------	--	--	--	--	--	--	--	--

D	0,51																				100	0,51
---	------	--	--	--	--	--	--	--	--	--	--	--	--	--	--	--	--	--	--	--	-----	------

E	5,59																				100	5,59
---	------	--	--	--	--	--	--	--	--	--	--	--	--	--	--	--	--	--	--	--	-----	------

F	1,12																				100	1,12
---	------	--	--	--	--	--	--	--	--	--	--	--	--	--	--	--	--	--	--	--	-----	------

G	1,58	100III	1,58	100	1,58																	
---	------	--------	------	-----	------	--	--	--	--	--	--	--	--	--	--	--	--	--	--	--	--	--

H	1,65	20	0,33	60	0,20					40	0,13										80	1,32
---	------	----	------	----	------	--	--	--	--	----	------	--	--	--	--	--	--	--	--	--	----	------

I*	0,31	100	0,31			100	0,31															
----	------	-----	------	--	--	-----	------	--	--	--	--	--	--	--	--	--	--	--	--	--	--	--

J	3,71	-																			100	3,71
---	------	---	--	--	--	--	--	--	--	--	--	--	--	--	--	--	--	--	--	--	-----	------

K	1,62	10	0,16	100	0,16																90	1,46
---	------	----	------	-----	------	--	--	--	--	--	--	--	--	--	--	--	--	--	--	--	----	------

L	13,53	30	4,06	15	0,61	50	2,03	35	1,42												70	9,47
---	-------	----	------	----	------	----	------	----	------	--	--	--	--	--	--	--	--	--	--	--	----	------

M	18,19	50	9,10	40	3,64	20	1,82	20	1,82			20	1,82	50	9,09							
---	-------	----	------	----	------	----	------	----	------	--	--	----	------	----	------	--	--	--	--	--	--	--

N	14,78	30	4,43	20	0,89	40	1,77	30	1,33			10	0,44	70	10,35							
---	-------	----	------	----	------	----	------	----	------	--	--	----	------	----	-------	--	--	--	--	--	--	--

O	0,65	-																			100	0,65
---	------	---	--	--	--	--	--	--	--	--	--	--	--	--	--	--	--	--	--	--	-----	------

Sk.	85,85		32,97		11,75		10,33		4,57		2,83		0,13		3,36		51,25					1,63
-----	-------	--	-------	--	-------	--	-------	--	------	--	------	--	------	--	------	--	-------	--	--	--	--	------

%

38

14

12

5

3

-

4

60

2

op.: * m + n v zs

G. e.: Vzhodne Haloze

K. o.: Dobrina

Odd.: 50 (38)

Od- sek	pov. ha	AB prem. %	sm. ha	ma. %	z. du. %	r. bo. %	z. bo. %	pl. l. %	C neg. %	D kpe. %	E sl. r. %	F kg ha
A	1,35	50	0,68	20	0,14	40	0,27					
B	0,46								50	0,67		
C	0,67								100	0,46		
D	4,35								100	0,67		
E	2,62										100	4,35
F	1,48	50	0,74	20	0,14	40	0,30				100	2,62
G	0,70	20	0,14	20	0,02	40	0,06		50	0,74		
									80	0,56		

Sk. 11,63
% 13 3 5 5 27 60

G. e.: Vzhodne Haloze

K. o.: Kočice

Odd.: 51 (2)

A	2,90	80	2,32	60	1,39	10	0,23	30	0,70			
B	7,97	60	4,78	60	2,87			40	1,91			
C	0,04	100	0,04			100	0,04					
D	0,32											
E	0,18											
									100	0,18		

Sk. 11,41
% 63 37 3 23 34 95

Op.: Ods. D (neopisan) 0,32 ha - 3 %

G. e.: Vzhodne Haloze

K. o.: Nadole

Odd.: 52 (31)

Od- sek	pov. ha	AB prem. %	ha	sm. %	ha	ma. %	ha	z. du. %	ha	r. bo. %	ha	z. bo. %	ha	pl. l. %	ha	C neg. %	ha	D kpe. %	ha	E sl. r. %	ha	F kg %	ha
A	7,40	25	1,85	50	0,93			50	0,92							75	5,55						
		%	25		13				12								75						

G. e.: Vzhodne Haloze

K. o.: Sitež

Odd.: 53 (28, 30)

A	0,29															100	0,29						
B	7,69	85	5,76	25	1,44	25	1,44	25	1,44			25	1,44				15	1,93					
C	2,61	40	1,04	25	0,26	25	0,26	25	0,26			25	0,26				60	1,57					
D	2,11																100	2,11					
E	2,59	100	2,59			50	1,30					50	1,29										
F	0,85																100	0,85					
G	2,80																100	2,80					
H	0,65																100	0,65					

Sk.	19,59		9,39		1,70		3,00		1,70				2,99				10,20						
		%	48		9		15		9				15				52						

G.e.: Vzhodne Haloze

K.o.: Dolena

Odd.: 54 (10, 11)

Od- sek	pov. ha	AB %	prem. ha	sm. %	ha	ma. %	ha	z. du. %	ha	r. bo. %	ha	z. bo. %	ha	pl. l. %	ha	C neg. %	ha	D kpe. %	ha	E sl. r. %	ha	F kg %	ha	
A	16,53	15	2,48	40	0,98	20	0,49	40	0,98															
B	33,84	45	15,23	60	9,14	15	2,28	15	2,28	10*	1,52					55	18,61							
C	15,56	30	4,67	25	1,17	25	1,17	25	1,17	25*	1,17					70	10,89							
D	21,59	50	10,80	70	7,56	10	1,08			20*	2,16					50	10,80							
E	0,63	30	0,19			100	0,19									70	0,44							
F	0,37	30	0,11			100	0,11									70	0,26							
G	2,41	50	1,20	50	0,60	25	0,30			25	0,30					50	1,20							
H	0,20	50	0,10	50	0,05	25	0,03			25	0,03					50	0,10							
I	0,27	50	0,14	50	0,07	25	0,03			25	0,03					50	0,14							
J	4,41	30	1,32	40	0,53	30	0,40							30	0,40	70	3,09							
Sk.	95,81		36,24	20,10	6,08	4,43	5,21							0,40		45,53	14,05							
		%	37	21	6	5	5							0		48	15							

Op.: * črni bor

G. e.: Vzhodne Haloze

K. o.: Gorca

Odd.: 55 (27 - 29)

Od- sek	pov. ha	AB prem. %	sm. ha	ma. %	z. du. %	r. bo. %	z. bo. %	pl. l. %	C neg. %	D kpe. %	E sl. r. %	F kg %
C ₁	3,53	100 III	3,53	60	2,12	40	1,41					
Sk.	91,62	22,53	4,52	9,62	5,66	1,56		1,17	67,59	1,51		
		% 24	5	10	6	2		1	74	2		

G. e.: Vzhodne Haloze

K. o.: Janški vrh

Odd.: 56

A	2,30	50	1,15	50	0,58	10	0,12	40	0,46	50	1,15	
B	2,30	50	1,15	60	0,69	20	0,23	20	0,23	50	1,15	
C	0,40	50	0,20	60	0,12	20	0,04	20	0,04	50	0,20	
D	1,52	80	1,22	40	0,49	40	0,49	20	0,24	20	0,30	
E	4,47	80	3,58	40	1,43	40	1,43	20	0,72	20	0,89	
F	0,32	80	0,26	40	0,10	40	0,10	20	0,05	20	0,06	
G	5,57	80	4,46	40	1,78	40	1,78	20	0,89	20	1,11	
Sk.	16,88	12,02	5,19	4,19	2,63					4,86		
		% 71	30	25	16					29		

G. e.: Vzhodne Haloze

K. o.: Janški vrh

Odd.: 57

Od- sek	pov. ha	AB prem. %	sm. ha	ma. %	z. du. %	r. bo. %	z. bo. %	pl. l. %	C neg. %	D kpe. %	E sl. r. %	F kg %	
A	8,05	30	2,42	60	1,45		40	0,97				70	5,64
B	13,88	40	5,55	50	2,78		50	2,78				60	8,33
C	0,89	30	0,27	40	0,11	50	0,14		10	0,03		70	0,62
D	3,33	30	1,00	40	0,40	30	0,30		30	0,30		70	2,33
E	2,64	30	0,79			100	0,79					70	1,85
F	3,00	50	1,50	50	0,75	50	0,75					50	1,50
G	1,43	80	1,14	100	1,14							20	0,29
H	4,92	30	1,48	40	0,59	30	0,44	30	0,44			70	3,44
I	1,38	-										100	1,38
J	2,00	100II	2,00	40	0,80	60	1,20						
K	0,88	100II	0,88	40	0,35	60	0,53						

Sk.	42,40		17,03		8,37		4,15		4,19		0,03		0,30		25,38
		%	41		20		10		10		-		-		59

G. e.: Vzhodne Haloze

K. o.: Janški vrh

Odd.: 58

A	21,20	50	10,60	25	2,65	25	2,65		25	2,65	25	2,65		50	10,60
		%	50		13		12			13		12			50

G. e.: Vzhodne Haloze

K. o.: Janški vrh

Odd.: 59

Od- sek	pov. ha	AB prem. %	sm. ha	ma. %	z. du. ha	r. bo. %	z. bo. ha	pl. l. %	C neg. %	D kpe. %	E sl. r. %	F kg %
A	21,53	50	10,77	40	4,31	30	3,23		50	10,77		
		%	50		20		15			50		

G. e.: Vzhodne Haloze

K. o.: Janški vrh

Odd.: 60

A	7,82								100	7,82		
B	5,02	60	3,01	25	0,75	25	0,75		40	2,01		
Sk.	12,84	%	3,01		0,75		0,75			9,83		
			23		6		5			77		

G. e.: Vzhodne Haloze

K. o.: Janški vrh

Odd.: 61

A	14,73								100	14,73		
B	9,00								100	9,00		
C	9,10	10	0,91	100	0,91				90	8,19		
D	3,51	40	1,40	80	1,12		20	0,28	60	2,11		
Sk.	36,34	%	2,31		2,03		0,28			34,03		
			6		5		1			94		

Z b i r n i k

prikaz po oddelkih

Odd.	pov. ha	AB prem. %	sm. ha	ma. %	z. du. ha	r. bo. %	z. bo. ha	pl. l. %	C neg. %	D kpe. %	E sl. r. %	F kg ha
1	49,38	11,01	1,68	2,27	4,16	0,06	2,77	0,07	38,38			
%		22	3	5	8	-	6	-	78			
2	80,74	18,44	3,06	3,44	5,46	2,98	1,07	2,43	62,30			
%		23	4	5	7	3	1	3	77			
3	19,52	9,75	1,65	4,65	2,53	0,92			9,77			
%		50	8	24	13	5			50			
4	6,93	1,72	0,67	0,53	0,20	-	0,32		5,21			
%		25	9	8	3	-	5		75			
5	42,68	9,79	5,05	1,58	0,82	1,14		1,20	29,30			
%		23	11	4	2	3		3	69			
6	43,58	3,48	2,09	1,09	0,14	0,09	0,07		40,10			
%		8	5	3	-	-	-		92			
7	1,32	0,27		0,07	0,06	0,07		0,07	1,05			
%		20		5	5	5		5	80			
8	14,68	9,33	1,10	6,24	1,27	0,72			5,35			
%		64	7	43	9	5			36			
9	10,35	7,17	2,17	2,65	1,54	0,81			3,10			
%		69	21	25	15	8			30			

G. e.: Vzhodne Haloze

Zbirnik

Odd.	pov. ha	AB prem. %	sm. ha	%	ma. ha	%	z. du. ha	%	r. bo. ha	%	z. bo. ha	%	pl. l. ha	%	C neg. ha	%	D kpe. ha	%	E sl. r. ha	%	F kg ha
19	1,21	0,82			0,49				0,33						0,26						
%		68			41				27						21						
20	2,89	0,96	0,83		0,13										1,93						
%		33	29		4										67						
21	15,53	5,69	5,22		0,47										9,84						
%		37	34		3										63						
22	8,31	3,77	3,77												4,54						
%		45	45												55						
23	1,33	0,69	0,44		0,18		0,07								0,64						
%		52	33		14		5								48						
24	9,74	5,57	2,61		2,24		0,72								4,02						
%		57	27		23		7								41						
25	2,26	0,90	0,54		0,36										1,36						
%		40	24		16										60						
26	2,25														2,25						
%															100						
27	1,70	0,51	0,31		0,10		0,10								1,19						
%		30	18		6		6								70						

G. e.: Vzhodne Haloze

Zbirnik

Odd.	pov. ha	AB prem. %	sm. ha	%	ma. ha	%	z. du. ha	%	r. bo. ha	%	z. bo. ha	%	pl. l. ha	%	C neg. ha	%	D kpe. ha	%	E sl. r. ha	%	F kg ha
28	5,71		2,77		1,66		1,11								2,03		0,90				
%			49		30		19								35		16				
29	35,82		2,81		2,81										33,01						
30	25,98														25,98						
Sk.	61,80		2,81		2,81										58,99						
%			5		5										95						
31	101,57		20,42		10,78		5,34		2,01		2,29				81,15						
32	7,15		1,43		0,71				0,72						5,72						
33	11,19		3,01		1,65		0,14		1,22						7,02					1,16	
34	10,78		6,43		2,66		1,68		2,09						4,35						
35	14,02		5,38		1,88		1,69		1,81						8,64						
36	68,43		23,99		7,54		4,83		6,15		3,03		0,80	1,64	43,97					0,47	
Sk.	213,14		60,66		25,22		13,68		14,00		5,32		0,80	1,64	150,85					1,63	
%			28		12		6		7		2		-	1	71					1	
37	6,57		5,43		5,35				0,08						1,14						
%			83		82				1						17						
38	8,31		4,00		2,16		1,17		0,67						4,31						
%			48		26		26		14		8				52						

G.e.: Vzhodne Haloze

Zbirnik

Odd.	pov. ha	AB prem. %	sm. ha	ma. %	z. du. ha	r. bo. %	z. bo. ha	pl. l. %	C neg. ha	D kpe. %	E sl. r. ha	F kg ha
39	59,45	31,04	12,70	8,14	7,66	1,48			1,06	28,41		
%		52	21	14	13	2			2	48		
40	42,79	21,95	5,01	14,34	1,51		1,09			20,84		
%		51	12	33	4		2			49		
41	37,98	22,01	4,58	11,82	2,91	1,35	1,35			12,74	3,23	
%		58	12	31	7	4	4			34	8	
42	28,37	16,87	8,05	2,68	5,11	0,48	0,55			11,49		
%		60	29	9	18	2	2			40		
43	39,32	23,55	6,80	7,38	5,24	1,79			2,37	15,79		
%		60	17	19	13	5			6	40		
44	6,61	1,64	0,86	0,70			0,08			4,97		
%		25	13	11			1			75		
45	11,82	3,82	1,15		1,53		1,15			8,00		
%		32	10		12		10			68		
46	72,99	51,64	24,71	11,72	9,87	5,34				19,77	1,58	
%		71	34	16	14	7				27	2	

G. e.: Vzhodne Haloze

Zbirnik

Odd.	pov. ha	AB prem. %	sm. ha	ma. %	z. du. ha	r. bo. %	z. bo. ha	pl. l. %	C neg. %	D kpe. %	E sl. r. %	F kg %
47	2,37								2,14			
%									90			
48	85,85	32,97	11,75	10,33	4,57	2,83	1,03	3,36	51,25		1,63	
%		38	14	12	5	3	-	4	60		2	
49	39,21	15,29	3,93	7,09	1,03	3,24			23,71			
%		39	10	18	3	8			60			
50	11,63	1,56	0,30	0,63		0,63			3,10	6,97		
%		13	3	5		5			27	60		
51	11,41	7,14	4,26	0,27	2,61				3,95			
%		63	37	3	23				34			
52	7,40	1,85	0,93		0,92				5,55			
%		25	13		12				75			
53	19,59	9,39	1,70	3,00	1,70		2,99		10,20			
%		48	9	15	9		15		52			

G.e.:

Vzhodne Haloze

Zbirnik

Odd.	pov.	AB prem.	sm.	ma.	z.du.	r.bo.	z.bo.	pl.l.	C neg.	D kpe.	E sl.r.	F kg
	ha	%	ha	%	ha	%	ha	%	ha	%	ha	%
54	95,81	36,24	20,10	6,08	4,43	5,21			0,40	45,53	14,05	
%		37	21	6	5	5			-	48	15	
55	91,62	22,53	4,52	9,62	5,66	1,56			1,17	67,59	1,51	
%		24	5	10	6	2			1	74	2	
56	16,88	12,02	5,19	4,19	2,63					4,86		
57	42,40	17,03	8,37	4,15	4,19	0,03			0,30	25,38		
58	21,20	10,60	2,65	2,65		2,65	2,65			10,60		
59	21,53	10,77	4,31	3,23		3,23				10,77		
60	12,84	3,01	00,75	0,75		0,75	0,75			9,89		
61	36,34	2,31	2,03			0,28				34,03		
Sk.	151,19	55,74	23,30	14,97	6,82	6,94	3,40		0,30	95,47		
%		37	15	10	5	5	2		-	63		
Sk.	1627,22	554,48	218,58	155,38	98,22	52,47	15,77	14,07	1024,13	33,46	9,81	
%		34	13	10	6	3	1	1	63	2	1	

Op.: skupaj neopisani 5,28 ha 0%

Preglednica:

G. g. e. ZAHODNE HALOZE

G.e.: Zahodne Haloze

K.o.: Stari grad (Sv. Ana)

Odd.: 1 (2, 3)

Od-sek	pov. ha	AB prem. %	sm. ha	ma. %	z. du. ha	r. bo. %	z. bo. ha	pl. l. %	C neg. ha	D kpe. %	E sl. r. ha	F kg ha
--------	---------	------------	--------	-------	-----------	----------	-----------	----------	-----------	----------	-------------	---------

E ₁	0,48								100	0,48		
----------------	------	--	--	--	--	--	--	--	-----	------	--	--

G.e.: Zahodne Haloze

K.o.: Stari grad (Sv. Ana)

Odd.: 2 (2, 3)

L	18,90	10	1,89	100	1,89				90	17,10		
M	0,18									100	0,18	

Sk.	19,08		1,89		1,89				17,10		0,18	
		%	10		10				89		1	

G.e.: Zahodne Haloze

K.o.: Stari grad (Sv. Ana)

Odd.: 3 (2, 3)

S	0,72								100	0,72		
Š	0,59								100	0,59		
T	4,06	20	0,81	70	0,57	30	0,24		80	3,25		
U	7,07	20	1,41	40	0,56	30	0,43	30	80	5,66		
V	1,36	20	0,27	40	0,11	30	0,08	30	80	1,09		

Sk.	13,80		2,49		1,24		0,75	0,50		11,31		
		%	18		9		5	4		82		

G. e.: Zahodne Haloze

K. o.: Stari grad (Sv. Ana)

Odd.: 11 (2, 3)

Od- sek	pov. ha	AB Prem. %	ha	sm. %	ha	ma. %	ha	z. du. %	ha	r. bo. %	ha	z. bo. %	ha	pl. l. %	ha	C neg. %	ha	D kpe. %	ha	E sl. r. %	ha	F kg %	ha
A	4,81	30	1,44	65	0,94	35	0,50									70	3,37						
B	3,80	30	1,14	65	0,74	35	0,40									70	2,66						
C	7,26	30	2,18	60	1,31	40	0,97									70	5,08						
Sk.	15,87		4,76		2,99		1,87										11,11						
		%	30		19		11										70						

G. e.: Zahodne Haloze

K. o.: Jelovec

Odd.: 5 (4, 5, 6)

K	0,85	35	0,30	100	0,30											65	0,55						
L	0,09															100	0,09						
M	1,41															100	1,41						
N	1,24	20	0,25	100	0,25											80	0,99						
O	2,35	30	0,71	50	0,35	50	0,36									70	1,64						
P	0,41	30	0,12	60	0,07	40	0,05									70	0,29						
R	0,63	30	0,19	50	0,09	30	0,06			20	0,04					70	0,44						
S	0,17															100	0,17						
Š	1,02	30	0,31	50	0,15	30	0,09			20	0,07					70	0,71						
T	1,73	40	0,69	50	0,35	50	0,34									60	1,04						
U	8,35	10	0,83	50	0,42	50	0,41									90	7,52						
V	0,96	30	0,29	50	0,14	30	0,09							20	0,06	70	0,67						
Sk.	19,21		3,69		2,12		1,40			0,11				0,06			15,52						
		%	19		11		7			1				-			81						

G. e.: Zahodne Haloze

K. o.: Jelovec

Odd.: 6 (4, 5, 6)

Od-sek	pov. ha	AB prem. %	sm. ha	ma. ha	z. du. ha	r. bo. ha	z. bo. ha	pl. l. ha	C neg. ha	D kpe. ha	E sl. r. ha	F kg ha
V	1,92	100	1,92	60	1,15	40	0,77					
Z	0,75								100	0,75		
Ž	1,47								100	1,47		
A ₁	0,37								100	0,37		
B ₁	0,16								100	0,16		
U ₁	1,59	30	0,48	50	0,24	30	0,14	20	0,10	70	1,11	
Sk.	6,26		2,40		1,39		0,91		0,10		3,86	
		%	38		22		14		2		62	

G. e.: Zahodne Haloze

K. o.: Jelovec

Odd.: 4 (4, 5, 6)

D	0,41								100	0,41		
E	0,84	20	0,17	50	0,09	50	0,08		80	0,67		
Sk.	1,25		0,17		0,09		0,08			1,08		
		%	14		7		7			86		

G. e.: Zahodne Haloze

K. o.: Sveča

Odd.: 12 (16,17)

Od- sek	pov. ha	AB prem. %	sm. ha	ma. %	z. du. ha	r. bo. %	z. bo. ha	pl. l. %	C neg. %	D kpe. %	E sl. r. %	F kg ha
A	1,70								100			1,70
B	11,70								100			11,70
C	7,54	25	1,86					100	1,86	75		5,68
Č	2,86	30	0,86		100	0,86				70		2,00
A ₁	1,40									100		1,40
Sk.	25,20		2,72		0,86				1,86			22,48
		%	11		3				8			89

G. e.: Zahodne Haloze

K. o.: Sveča

Odd.: 13 (16,17)

A	22,77	55	12,52		50	6,26		50	6,26	45		10,25
B	4,60	50	2,30	60	1,38			40	0,92	50		2,30
C	6,70	40	2,68	50	1,34	25	0,67	25	0,67	60		4,02
Č	2,93	30	0,88		100	0,88				70		2,05
Sk.	37,00		18,38		2,72	7,81		1,59	6,26			18,62
		%	50		8	21		4	17			50

G. e.: Zahodne Haloze

K. o.: Sveča

Odd.: 14 (16,17)

Od- sek	pov. ha	AB prem. %	sm. ha	ma. %	z. du. ha	r. bo. %	z. bo. ha	pll. %	C neg. %	D kpe. %	E sl. r. %	F kg %
A	9,70	40	3,88	100	3,88				60	5,82		
B	25,10	60	15,06	65	9,79	35	5,27		40	10,04		
Sk.	34,80		18,94		13,67		5,27			15,86		
		%	54		39		15			46		

G. e.: Zahodne Haloze

K. o.: Sveča

Odd.: 15 (16,17)

A	24,40	10	2,44					100	2,44	90	21,96	
B	13,60	10	1,36					100	1,36	90	12,24	
Sk.	38,00		3,80						3,80	34,20		
		%	10						10	90		

G. e.: Zahodne Haloze

K. o.: Sveča

Odd.: 16 (16,17)

Od-sek	pov. ha	AB prem. %	sm. ha	ma. %	z. du. ha	r. bo. %	z. bo. ha	pl. l. %	C neg. %	D kpe. %	E sl. r. %	F kg ha
A	8,29	10	0,83					100	0,83	90	7,46	
B	1,73	10	0,17					100	0,17	90	1,56	
Sk.	10,02		1,00					1,00		9,02		
		%	10					10		90		

G. e.: Zahodne Haloze

K. o.: Stoperce

Odd.: 17 (17,19,20,21)

A	7,85	80	6,28	30	1,88	40	2,52	30	1,88		20	1,57	
B	2,70	80	2,16	40	0,86	40	0,86			20	0,44	20	0,54
C	19,02	100	19,02	50	9,51	50	9,51						
Č	9,70	100	9,70	50	4,85	50	4,85						
Sk.	39,27		37,16	17,10	17,74		1,88			0,44		2,11	
		%	95	44	45		5			1		5	

G. e.: Zahodne Haloze

K. o.: Stoperce

Odd.: 18 (17, 19, 20, 21)

Od- sek	pov. ha	AB prem. %	sm. ha	ma. %	z. du. ha	r. bo. %	z. bo. ha	pl. l. %	C neg. %	D kpe. %	E sl. r. %	F kg ha
A	10,10								100	10,10		
B	5,00								100	5,00		
C	11,90	50	5,95	40	2,38	30	1,78	20	10	0,60	50	5,95
Č	3,70	50	1,85	40	0,74	30	0,56		30	0,55	50	1,85
Sk.	30,70		7,80		3,12		2,34		1,19		0,55	
		%	25		10		8		4		1	
									0,60		22,90	
									2		75	

G. e.: Zahodne Haloze

K. o.: Stoperce

Odd.: 19 (17, 19, 20, 21)

A	2,90									100	2,90	
B	12,95	20	2,59	40	1,04	30	0,78		30	0,77	80	10,36
C	14,69	30	4,41			70	3,09		30	1,32	70	10,28
Č	2,53	30	0,76	30	0,23	30	0,23	40	0,30		70	1,77
Sk.	33,07		7,76		1,27		4,10		0,30		2,09	25,31
		%	23		4		12		1		6	77

G. e.: Zahodne Haloze

K. o.: Stoperce

Odd.: 20 (17, 19, 20, 21)

Od- sek	pov. ha	AB prem. %	ha	sm. %	ha	ma. %	ha	z. du. %	ha	r. bo. %	ha	z. bo. %	ha	pl. l. %	ha	C neg. %	ha	D kpe. %	ha	E sl. r. %	ha	F kg %	ha
A	4,30	20	0,86	40	0,34	60	0,52									80	3,44						
B	4,26															100	4,26						
C	9,80	50	4,90	60	2,94	40	1,96									50	4,90						
Č	0,41															100	0,41						
Sk.	18,77		5,76		3,28		2,48										13,00						
		%	31		18		13										69						

G. e.: Zahodne Haloze

K. o.: Stoperce

Odd.: 21 (17, 19, 20, 21)

A	3,70															100	3,70						
B	6,20															100	6,20						
C	23,86	20	4,77	40	1,91	30	1,43	30	1,43							80	19,09						
Č	1,20															100	1,20						
Sk.	34,96		4,77		1,91		1,43		1,43								30,19						
		%	14		6		4		4								86						

G. e.: Zahodne Haloze

K. o.: Bolfenk

Odd.: 22 (25, 26, 27)

Od- sek	pov. ha	AB prem. %	ha	sm. %	ha	ma. %	ha	z. du. %	ha	r. bo. %	ha	z. bo. %	ha	pl. l. %	ha	C neg. %	ha	D kpe. %	ha	E sl. r. %	ha	F kg %	ha	
A	10,25	30	3,08	40	1,24			30	0,92					30	0,92	70	7,17							
B	13,92	30	4,18	40	1,68			30	1,25					30	1,25	70	9,74							
C	3,81	30	1,14	40	0,46			30	0,34					30	0,34	70	2,67							
Č	5,22	100	5,22	60	3,13	10	0,52					30	1,57											
D	0,06															100	0,06							
E	0,32															100	0,32							
F	10,22	20	2,04											100	2,04	80	8,18							
G	1,19	50	0,60	100	0,60											50	0,59							
H	0,53															100	0,53							
I	0,40															100	0,40							

Sk.	45,92		16,26		7,11		0,52		2,51				1,57		4,55		29,66							
		%	35		16		-		6				3		10		65							

G. e.: Zahodne Haloze

K. o.: Skrblje

Odd.: 23 (13)

A	3,60	20	0,72			30	0,22			50	0,36	20	0,14			80	2,88							
B	4,67		0,93			30	0,28			50	0,47	20	0,18			80	3,77							
C	3,92		0,78			30	0,23			50	0,39	20	0,16			80	3,14							
Č	0,42		0,08			30	0,02			50	0,04	20	0,01			80	0,34							
D	1,30		0,26			30	0,08			50	0,13	20	0,07			80	1,04							

Sk.	13,91		2,77				0,83				1,39		0,56				11,14							
		%	20				6				10		4				80							

G. e.: Zahodne Haloze

K. o.: Nadole

Odd.: 24 (32)

Od- sek	pov. ha	AB prem. %	sm. ha	ma. %	z. du. ha	r. bo. %	z. bo. ha	pl. l. %	C neg. %	D kpe. %	E sl. r. %	F kg ha
A	14,39	15	2,16	20	0,44	40	0,86	40	0,86			
		%	15	3		6	6			85	12,23	
										85		

G. e.: Zahodne Haloze

K. o.: Kupčinji vrh

Odd.: 25 (23)

B	3,26	40	1,30	35	0,45	25	0,32	40	0,53	60	1,96	
C	6,76	20	1,36	50	0,68	50	0,68			80	5,40	
Č	19,25	20	3,85	50	1,93	50	1,92			80	15,40	
D	10,20									100	10,20	

Šk.	39,47		6,51		3,06		2,92		0,53		32,96	
		%	16		8		7		1		84	

G. e.: Zahodne Haloze

K. o.: Kupčinji vrh

Odd.: 32 (23)

A ₁	27,78									100	27,78	
		%								100		

Op.: A₁ - pragozd

G.e.: Zahodne Haloze

K.o.: Dobrina

Odd.: 28 (38)

Od- sek	pov. ha	AB prem. %	ha	sm. %	ha	ma. %	ha	z.du. %	ha	r.bo. %	ha	z.bo. %	ha	pl.l. %	ha	C neg. %	ha	D kpe. %	ha	E sl.r. %	ha	F kg %	ha	
A	3,55															100	3,55							
B	1,10															100	1,10							
C	1,48															100	1,48							
D	2,03															100	2,03							
E	2,07															100	2,07							
F	0,46															100	0,46							
G	0,67															100	0,67							
H	4,06															100	4,06							
Sk.	15,42																15,42							
		%															100							

G.e.: Zahodne Haloze

K.o.: Žetale

Odd.: 7 (8)

A	36,48	20	7,30	35	2,56	20	1,46	25	1,82			20	1,46	80	29,18
		%	20		7		4		5				4		80

G. e.: Zahodne Haloze

K. o.: Žetale

Odd.: 8 (7)

Od- sek	pov. ha	AB prem. %	sm. ha	ma. %	z. du. ha	r. bo. %	z. bo. ha	pl. l. %	C neg. %	D kpe. %	E sl. r. %	F kg %
A	20,33	80	16,26	100	16,26				20	4,07		
B	2,10	10	0,21	100	0,21				90	1,89		
C	4,97	10	0,50	100	0,50				90	4,47		
Sk.	27,40		16,97		16,97					10,43		
		%	62		62					38		

G. e.: Zahodne Haloze

K. o.: Žetale

Odd.: 9 (6)

A	7,43	10	0,74	100	0,74				90	6,69		
B	4,90	10	0,49	100	0,49				90	4,41		
C	2,06	10	0,21	100	0,21				90	1,85		
Sk.	14,39		1,44		1,44					12,95		
		%	10		10					90		

G. e.: Zahodne Haloze

K. o.: Žetale

Odd.: 10 (9)

Od- sek	pov. ha	AB prem. %	sm. ha	ma. %	z. du. ha	r. bo. %	z. bo. ha	pl. l. %	C neg. %	D kpe. %	E sl. r. %	F kg ha	
A	6,22								100	6,22			
B	8,32	30	2,50	35	0,88	25	0,62	30	0,75	10	0,25	70	5,82
C	7,76	60	4,66	40	1,86	30	1,40	30	1,40			40	3,10
Sk.	22,30		7,16		2,74		2,02		2,15			0,25	15,14
		%	32		12		9		10			1	68

G. e.: Zahodne Haloze

K. o.:a Žetale

Odd.: 11 (10)

A	7,48	20	1,50	50	0,75	15	0,22	20	0,30	15	0,23	80	5,98
B	4,57	20	0,92	50	0,46	15	0,14	20	0,18	15	0,14	80	3,65
C	7,99	20	1,60	50	0,80			50	0,80			80	6,39
D	21,83	50	10,92	35	3,82	35	3,82	20	2,18	10	1,10	50	10,91
E	1,69	50	0,84	35	0,29	35	0,29	20	0,17	10	0,09	50	0,85
Sk.	43,56		15,78		6,12		4,47		3,63			1,56	27,78
		%	36		14		11		8			3	64

G.e.: Zahodne Haloze

K.o.: Žetale

Odd.: 12 (5)

Od- sek	pov. ha	AB prem. %	sm. ha	ma. %	z.du. ha	r.bo. %	z.bo. ha	pl.l. %	C neg. %	D kpe. %	E sl.r. %	F kg %
A	21,25	10	2,13	100	2,13				90	19,12		
B	2,11	10	0,21	100	0,21				90	1,90		
Sk.	23,36		2,34		2,34					21,02		
		%	10		10					90		

G.e.: Zahodne Haloze

K.o.: Žetale

Odd.: 16 (1)

A	6,31								100	6,31		
B	2,90								100	2,90		
C	2,33								100	2,33		
Sk.	11,54									11,54		
		%								100		

G. e.: Zahodne Haloze

K. o.: Žetale

Odd.: 19 (13)

Od-sek	pov. ha	AB prem. %	sm. ha	ma. %	z. du. ha	r. bo. %	z. bo. ha	pl. l. %	C neg. %	D kpe. %	E sl. r. %	F kg ha
A	26,99	20 %	5,40	40 %	2,16	30 %	1,62	30 %	1,62	80 %	21,59	
		20 %	8	6	6				80			

G. e.: Zahodne Haloze

K. o.: Žetale

Odd.: 20 (14)

A	16,20	20	3,24	40	1,30	30	0,97	30	0,97	80	12,96	
B	3,53									100	3,53	
C	6,35									100	6,35	

Sk.	26,08		3,24		1,30		0,97		0,97		22,84	
		%	13		5		4		4		87	

G. e.: Zahodne Haloze

K. o.: Žetale

Odd.: 21 (15)

A	40,55	20	8,11	30	2,43			30	2,43	25	2,03	15	1,22	80	32,44
B	4,53	25	1,13	25	0,28	25	0,28	25	0,28			25	0,29	75	3,40
C	4,10	25	1,02	25	0,26	25	0,26	25	0,25			25	0,25	75	3,08

Sk.	49,18		10,26		2,97		0,54		2,96		2,03		1,76		38,92
		%	21		6		1		6		4		4		79

Sk.	346,44		74,18		40,74		11,99		13,78		2,03		5,54		272,26
		%	21		12		3		4		1		1		79

G.e.: Zahodne Haloze

K.O.: Čermožiše

Odd.: 22 (16)

Od-sek	pov. ha	AB prem. %	sm. ha	ma. ha	z.du. ha	r.bo. ha	z.bo. ha	pl.l. ha	C neg. ha	D kpe. ha	E sl.r. ha	F kg ha
A	14,60	20	2,92	40	1,16	30	0,88	30	0,88			
B	4,80								80	11,68		
C	5,04								100	4,80		
D	4,30									100	5,04	
											100	4,30

Sk.	28,74		2,92	1,16	0,88	0,88			21,52	4,30		
		%	10	4	3	3			75	15		

Op.: pragozd

G.e.: Zahodne Haloze

K.o.: Čermožiše

Odd.: 23 (17)

A	0,61								100	0,61		
B	38,62	20	7,72	40	3,08	30	2,32	30	2,32		80	30,90
C	4,96								100	4,96		

Sk.	44,19		7,72	3,08	2,32	2,32			5,57	30,90		
		%	17	7	5	5			13	70		

Op.: del pragozd

G. e.: Zahodne Haloze

K. o.: Čermožiše

Odd.: 24 (18)

Od- sek	pov. ha	AB prem. %	sm. ha	ma. %	z. du. ha	r. bo. %	z. bo. ha	pl. l. %	C neg. %	D kpe. %	E sl. r. %	F kg %
A	6,32								100	6,32		
B	4,09								100	4,09		
C	7,24								100	7,24		
D	4,04								100	4,04		
E	2,08								100	2,08		
F	1,00								100	1,00		
G	0,11								100	0,11		

Sk. 24,88

24,88

%

100

G. e.: Zahodne Haloze

K. o.: Čermožiše

Odd.: 25 (23)

A	14,17	20	2,83	40	1,13	30	0,85	30	0,85
		%		8		6		6	

80 11,34

G. e.: Zahodne Haloze

K. o.: Čermožiše

Odd.: 26 (22)

Od- sek	pov. ha	AB prem. %	sm. ha	ma. %	z. du. ha	r. bo. %	z. bo. ha	pl. l. %	C neg. %	D kpe. %	E sl. r. %	F kg %		
A	12,04	30	3,61	20	0,72	40	1,44		30	1,09	10	0,36	70	8,43
B	2,48	30	0,74	20	0,15	40	0,30		30	0,22	10	0,07	70	1,74
Sk.	14,52		4,35		0,87		1,74			1,31		0,43		10,17
		%	30		6		12			9		3		70

G. e.: Zahodne Haloze

K. o.: Čermožiše

Odd.: 27 (20)

A	33,90	30	10,17	20	2,03	40	4,06		30	3,06	10	1,02	70	23,73
		%			6		12			9		3		

G. e.: Zahodne Haloze

K. o.: Čermožiše

Odd.: 30 (21)

A	1,67	30	0,50	20	0,10	40	0,20		30	0,15	10	0,10	70	1,17
B	25,35	30	7,60	20	1,52	40	3,04		30	2,28	10	0,76	70	17,75
C	4,55	30	1,14	20	0,23	40	0,46		30	0,34	10	0,11	70	3,41
Sk.	31,57		9,24		1,85		3,70			2,77		0,97		22,33
		%	29		6		11			9		3		71

Z b i r n i k
prikaz po oddelkih

G. e. :

Zahodne Haloze

Zbirnik

Odd.	pov.	AB prem.	sm.	ma.	z. du.	r. bo.	z. bo.	pl. l.	C neg.	D kpe.	E sl. r.	F kg
	ha	% ha	% ha	% ha	% ha	% ha	% ha	% ha	% ha	% ha	% ha	% ha
1	0,48								0,48			
2	19,08	1,89	1,89						17,01	0,18		
3	13,80	2,49	1,24	0,75	0,50				11,31			
11	15,87	4,76	2,99	1,87					11,11			
Sk.	48,75	9,14	6,12	2,62	0,50				39,43	0,18		
		% 19	13	5	1				81	-		
4	1,25	0,17	0,09	0,08					1,08			
5	19,21	3,69	2,12	1,40		0,11		0,06	15,52			
6	6,26	2,40	1,39	0,91	0,10				3,86			
Sk.	26,72	6,26	3,60	2,39	0,10	0,11		0,06	20,46			
		% 23	24	9	-	-			77			
12	25,20	2,72		0,86				1,86	22,48			
13	37,00	18,38	2,72	7,81			1,59	6,26	18,62			
14	34,80	18,94		13,67		5,27			15,86			
15	38,00	3,80						3,80	34,20			
16	10,02	1,00						1,00	9,02			
Sk.	145,02	44,84	2,72	22,34		5,27	1,59	12,92	100,18			
		% 31	2	15		4	1	9	69			

Ge.: Zahodne Haloze

Zbirnik

Odd.	pov. ha	AB prem. %	sm. ha	ma. %	z. du. ha	r. bo. %	z. bo. ha	pl. l. %	C neg. %	D kpe. %	E sl. r. %	F kg %
17	39,27		37,16	17,10	17,74	1,88		0,44	2,11			
18	30,70		7,80	3,12	2,34	1,19	0,55	0,60	22,90			
19	33,07		7,76	1,27	4,10	0,30		2,09	25,31			
20	18,77		5,76	3,28	2,48				13,00			
21	34,96		4,77	1,91	1,43	1,43			30,19			
Sk.	156,77		63,25	26,68	28,09	4,80	0,55	3,13	93,51			
		%	40	17	18	3	-	2	60			
22	45,92		16,26	7,11	0,52	2,51		1,57	29,66			
		%	35	16	-	6		3	65			
23	13,91		2,77		0,83		1,39	0,56	11,14			
		%	20		6		10	4	80			
24	14,39		2,16	0,44	0,86	0,86			12,23			
		%	15	3	6	6			85			
25	39,47		6,51	3,06	2,92	0,53			32,96			
32	27,78										27,78	
Sk.	67,25		6,51	3,06	2,92	0,53			32,96		27,78	
		%	10	5	4	1			49		41	

G. e.:

Zahodne Haloze

Zbirnik

Odd.	pov. ha	AB prem. %	sm. ha	ma. %	z. du. ha	r. bo. %	z. bo. ha	pl. l. %	C neg. %	D kpe. %	E sl. r. %	F kg %
28	15,52								15,52			
		%							100			
7Ž.	36,48	7,30	2,56	1,46	1,82			1,46				29,18
8Ž.	27,40	16,97	16,97									10,43
9Ž.	14,39	1,44	1,44									12,95
10Ž.	22,30	7,16	2,74	2,02	2,15			0,25				
11Ž.	43,56	15,78	6,12	4,47	3,63			1,56				27,78
12Ž.	23,36	2,34	2,34									21,02
16Ž.	11,54											11,54
17Ž.	39,67	1,75	1,25	0,50								37,92
18Ž.	25,49	2,54	0,89	0,51	0,63			0,51				22,95
19Ž.	26,99	5,40	2,16	1,62	1,62							21,59
20Ž.	26,08	3,24	1,30	0,97	0,97							22,84
21Ž.	49,18	10,26	2,97	0,54	2,96		2,03	1,76				38,92
Sk.	346,44	74,18	40,74	11,99	13,78		2,03	5,54				272,26
		%	21	12	3	4	1	1				79

G. e. : Zahodne Habze

Zbirnik

Odd.	pov.	AB Prem.	sm.	ma.	z. du.	r. bo.	z. bo.	pl. l.	C neg.	D kpe.	E sl. r.	F kg
	ha	% ha	% ha	% ha	% ha	% ha	% ha	% ha	% ha	% ha	% ha	% ha
22Č.	28,74	2,92	1,16	0,88	0,88				21,52	4,30		
23Č.	44,19	7,72	3,08	2,32	2,32				5,57	30,90		
24Č.	24,88								24,88			
25Č.	14,17	2,83	1,13	0,85	0,85				11,34			
26Č.	14,52	4,35	0,87	1,74		1,31	0,43		10,17			
27Č.	33,90	10,17	2,03	4,06		3,06	1,02		23,73			
30Č.	31,57	9,24	1,85	3,70		2,77	0,97		22,33			
Sk.	194,97	37,23	10,12	13,55	4,05	7,14	2,42		119,54	35,20		
		% 19	5	7	2	4	1		62	19		
=====												
Sk.	1072,66	262,60	100,59	86,11	27,13	14,46	8,17	26,20	746,89	63,16		
		% 24	9	8	3	1	1	2	70	6		

Preglednica:

G. g. e. DRAVSKO POLJE

G. e.: Dravsko polje

K. o.: Zg. Pristava

Odd.: 34 (34)

Od- sek	pov. ha	AB prem. %	sm. ha	ma. %	z. du. ha	r. bo. %	z. bo. ha	pl. l. %	C neg. %	D kpe. %	E sl. r. %	F kg ha
A	18,97								100			18,97
B	10,52	90	9,47	50	4,74		50	4,73	10			1,05
C	2,02	30	0,61	50	0,30	50	0,31		70			1,41
Sk.	31,51		10,08		5,04		0,31		4,73			21,43
		%	32		16		1		15			68

G. e.: Dravsko polje

K. o.: Zg. Pristava

Odd.: 35 (32)

A	0,93	100	0,93	100	0,93							
B	0,85								100			0,85
C	1,88								100			1,88
Č	6,10								100			6,10
Sk.	9,76		0,93		0,93							8,83
		%	10		10							90

G. e.: Dravsko polje

K. o.: Zg. Pristava

Odd.: 36 (33)

A	12,51								100			12,51
		%							100			

G. e.: Dravsko polje

K. o.: Bolečka vas

Odd.: 37 (55)

Od- sek	pov. ha	AB prem. %	sm. ha	ma. %	z. du. %	r. bo. %	z. bo. %	pl. l. %	C neg. %	D kpe. %	E sl. r. %	F kg %
A	4,24								100	4,24		
C	3,81								100	3,81		
B	11,86								100	11,86		
Č	0,87	10	0,09	100	0,09				90	0,78		
D	15,35	10	1,54	100	1,54				90	13,81		
Sk.	36,13		1,63		1,63					34,50		
		%	5		5					95		

G. e.: Dravsko polje

K. o.: Bolečka vas

Odd.: 38 (55)

A	1,27	100I	1,27	30	0,38			20	0,25	30	0,39	20	0,25		
B	15,75													100	15,75
C	9,88	70	6,92	15	1,04	30	2,07	25	1,73	30	2,08			30	2,96
Č	2,25	100I	2,25	30	0,68			20	0,45	30	0,67	20	0,45		
D	8,83	10	0,88	100	0,88									90	7,95
Sk.	37,98		11,32		2,98		2,07		2,43		3,14		0,70		26,66
		%	30		8		5		6		9		2		70

G. e.: Dravsko polje

K. o.: Bolečka vas

Odd.: 39 (55)

Od- sek	pov. ha	AB prem. %	sm. ha	ma. %	z. du. ha	r. bo. %	z. bo. ha	pl. l. %	C neg. ha	D kpe. %	E slr. ha	F kg ha			
A	18,10	80	14,48	20	2,90	20	2,89		40	5,80	20	2,89		20	3,62
B	2,93	80	2,34	20	0,47	20	0,47		40	0,94	20	0,46		20	0,59
Sk.	21,03		16,82		3,37		3,36		6,74		3,35			4,21	
		%	80		16		16		32		16			20	

G. e.: Dravsko polje

K. o.: Bolečka vas

Odd.: 40 (55)

A	1,69	100	1,69	100	0,17		30	0,50	40	0,68	20	0,34			
B	3,70	50	1,85	20	0,37		20	0,37	40	0,74	20	0,37		50	1,85
C	10,77	50	5,38	20	1,08		20	1,08	60	3,22				50	5,39
Č	2,23													100	2,23
Sk.	18,39		8,92		1,62		1,95		4,64		0,71			9,47	
		%	49		9		11		25		4			51	

G. e.: Dravsko polje

K. o.: Bolečka vas

Odd.: 41 (55)

a

Od- sek	pov. ha	AB %	prem. ha	sm. %	ha	ma. %	ha	z. du. %	ha	r. bo. %	ha	z. bo. %	ha	pl. l. %	ha	C neg. %	ha	D kpe. %	ha	E sl. r. %	ha	F kg %	ha	
A	3,54															100	3,54							
B	3,10															100	3,10							
C	5,88															100	5,88							
Č	2,72															100	2,72							

Sk. 15,24

15,24

%

100

G. e.: Dravsko polje

K. o.: Bolečka vas

Odd.: 42 (55)

A	10,65	60	6,39	30	1,92	40	2,56		15	0,95	15	0,95		40	4,26
B	1,43	60	0,86	30	0,26	40	0,34		15	0,13	15	0,13		40	0,57
Sk.	12,08		7,25		2,18		2,90		1,09		1,08			4,83	
		%	60		18		24		9		9			40	

G. e.: Dravsko polje

K. o.: Doklece

Odd.: 43 (9)

Od- sek	pov. ha	AB prem. %	sm. ha	ma. %	z. du. ha	r. bo. %	z. bo. ha	pl. l. %	C neg. ha	D kpe. %	E sl. r. %	F kg ha
A	5,47								100	5,47		
B	0,74	100	0,74			50	0,37	50	0,37			
C	0,66	100	0,66			50	0,33	50	0,33			
Č	2,39	20	0,48	100	0,48				80	1,91		
D	1,99	20	0,40			100	0,40		80	1,59		
E	0,53								100	0,53		
Sk.	11,78		2,28		0,48		1,10		0,70			9,50
		%	19		4		9		6			81

G. e.: Dravsko polje

K. o.: Ptujška gora

Odd.: 44 (10)

A	0,33								100	0,33		
B	0,88	100	0,88			60	0,51	40	0,37			
Sk.	1,21		0,88				0,51		0,37			0,33
		%	73				42		31			27

G.e.: Dravsko polje

K.o.: Lešje

Odd.: 45 (12)

Od- sek	pov. ha	AB prem. %	ha	sm. %	ha	ma. %	ha	z.du. %	ha	r.bo. %	ha	z.bo. %	ha	pl.l. %	ha	C neg. %	ha	D kpe. %	ha	E sl.r. %	ha	F kg %	ha	
A	6,76	30	2,03	50	1,01							50	1,02			70	4,73							
B	0,20															100	0,20							
C	3,18	40	1,27			25	0,38			75	0,89					60	1,91							
Č	1,71	40	0,68			25	0,17			75	0,51					60	1,03							
D	1,85															100	1,85							
E	1,04															100	1,04							
F	3,96	30	1,19	50	0,60					50	0,59					70	2,77							
G	1,81															100	1,81							
H	3,84															100	3,84							
I	9,42	20	1,88									100	1,88			80	7,54							
Sk.	33,77		7,05		1,61		0,55			1,99		2,90					26,72							
		%	21		5		2			6		8				7	79							

G. e.: Dravsko polje

K. o.: Podložje

Odd.: 46 (45)

Od- sek	pov. ha	AB %	prem. ha	sm. %	ha	ma. %	ha	z. du. %	ha	r. bo. %	ha	z. bo. %	ha	pl. l. %	ha	C neg. %	ha	D kpe. %	ha	E sir. %	ha	F kg %	ha
A	0,94	25	0,24	100	0,24											75	0,70						
B	0,46	25	0,12	100	0,12											75	0,34						
C	0,31	30	0,09	100	0,09											70	0,22						
Č	0,96															100	0,96						
Sk.	2,67		0,45		0,45												2,22						
		%	17		17												83						

G. e.: Dravsko polje

K. o.: Sestrže

Odd.: 47 (1, 2, 3,)

A	0,53															100	0,53						
B	7,87															100	7,87						
C	11,54	20	2,31							100	2,31					80	9,23						
D	3,43															100	3,43						
E	6,18															100	6,18						
F	6,25	20	1,25	40	0,50									60	0,75	80	5,00						
G	0,38															100	0,38						
H	1,53	20	0,31							100	0,31					80	1,22						
Sk.	37,71		3,87		0,50							2,62		0,73			33,84						
		%	10		1							7		2			90						

Z b i r n i k
prikaz po oddelkih

Odd.	pov. ha	AB prem. %	sm. ha	ma. %	z. du. ha	r. bo. %	z. bo. ha	pl. l. %	C neg. %	D kpe. %	E sl. r. %	F kg ha
34	31,51		10,08	5,04	0,31		4,73					21,43
35	9,76		0,93	0,93								8,83
36	12,51											12,51
Sk.	53,78		11,01	5,97	0,31		4,73					42,77
		%	21	11	1		9					79
37	36,13		1,63	1,63								34,50
38	37,98		11,32	2,98	2,07		2,43	3,14	0,70			26,66
39	21,03		16,82	3,37	3,36		6,74	3,35				4,21
40	18,39		8,92	1,62		1,95	4,64	0,71				9,47
41	15,24											15,24
42	12,08		7,25	2,18	2,90		1,09	1,08				4,33
Sk.	140,85		45,94	11,78	8,33	1,95	14,90	8,28	0,70			94,91
		%	33	8	6	1	11	6	1			67
43	11,78		2,28	0,48			1,10	0,70				9,50
		%	19	4			9	6				81
44	1,21		0,88				0,51		0,37			0,33
		%	73				42		31			27

G. e.: Dravsko polje

Zbirnik

Odd.	pov. ha	AB prem. %	sm. ha	ma. %	z. du. ha	r. bo. %	z. bo. ha	pl. l. %	C neg. %	D kpe. %	E sl. r. %	F kg ha
45	33,77	%	7,05 21	1,61 5	0,55 2	1,99 6	2,90 8		26,72 79			
46	2,67	%	0,45 17	0,45 17					2,22 83			
47	37,71	%	3,87 10	0,50 1			2,62 7	0,73 2	33,84 90			
Sk.	281,86	%	71,48 25	20,89 7	9,19 3	1,95 1	23,23 8	14,50 5	1,80 1	210,29 75		

Preglednica:

G. g. e. MAKOLE

G. e.: Makole

K. o.: Štatenberg

Odd.: 7

Od- sek	pov. ha	AB prem. %	ha	sm. %	ha	ma. %	ha	z. du. %	ha	r. bo. %	ha	z. bo. %	ha	pl. l. %	ha	C neg. %	ha	D kpe. %	ha	E sl. r. %	ha	F kg %	ha
R	12,32																	100	12,32				
S	7,11																	100	7,11				
S	0,09																	100	0,09				
T	3,87	20	0,77							50	0,39			50	0,38	80	3,10						
U	2,43	20	0,49			50	0,25			50	0,24					80	1,94						
V	1,04															100	1,04						
Z	3,34	50	1,67			100	1,67									50	1,67						

Sk.	30,20		2,93			1,92				0,63				0,38		7,75		19,52					
		%	9			6				2				1		26		65					

G. e.: Makole

K. o.: Štatenberg

Odd.: 8

H	1,34																	100	1,34				
---	------	--	--	--	--	--	--	--	--	--	--	--	--	--	--	--	--	-----	------	--	--	--	--

G. e.: Makole

K. o.: Štatenberg

Odd.: 9

G	9,14	50	4,57	50	2,28					50	2,29					50	4,57						
H	36,46	50	18,23	50	9,12					50	9,11					50	18,23						
I	1,40	50	0,70							100	0,70					50	0,70						

Sk.	47,00		23,50		11,40					12,10						23,50							
		%	50		24					26						50							

G. e. : Makole

K. o. : Pečke

Odd. : 11

Od- sek	pov. ha	AB prem. %	ha	sm. %	ha	ma. %	ha	z. du. %	ha	r. bo. %	ha	z. bo. %	ha	pl. l. %	ha	C neg. %	ha	D kpe. %	ha	E sl. r. %	ha	F kg %	ha	
H	1,74	10	0,17											100	0,17	90	1,57							
I	2,95															100	2,95							
J	3,71	15	0,56	40	0,22			40	0,22					20	0,12	85	3,15							
Sk.	8,40		0,73		0,22				0,22						0,29		7,67							
		%	9		3				3						3		91							

G. e. : Makole

K. o. : Pečke

Odd. : 12

F	3,35															100	3,35							
		%															100							

G. e. : Makole

K. o. : Stopne

Odd. : 13

Ž	1,92	50	0,96	40	0,38	30	0,29			30	0,29					50	0,96							
		%	50		20		15				15						50							

G.e.: Makole

K.o.: Dežno

Odd.: 14

Od-sek	pov. ha	AB prem. %	sm. ha	ma. %	z. du. ha	r. bo. %	z. bo. ha	pl. l. %	C neg. %	D kpe. %	E sl. r. %	F kg ha
T	3,20	30	0,96	100	0,96				70	2,24		
U	2,10								100	2,10		
V	0,46	50	0,23		100	0,23			50	0,23		
Z	1,14	50	0,57		100	0,57			50	0,57		
Ž	0,36	50	0,18		100	0,18			50	0,18		
A ₁	0,69	60	0,41	35	0,14	30	0,12	35	0,15	40	0,28	
Sk.	7,95		2,35		1,10		1,10		0,15		5,60	
		%	30		14		14		2		70	

G.e.: Makole

K.o.: Dežno

Odd.: 15

K ₁	0,25								100	0,25		
L ₁	1,49								100	1,49		
M ₁	0,77								100	0,77		
N ₁	0,57								100	0,57		
O ₁	0,30								100	0,30		
P ₁	0,02								100	0,02		
Sk.	3,40									3,40		
		%								100		

Z b i r n i k
prikaz po oddelkih

Odd.	pop. ha	AB prem. %	sm. ha	ma. %	z. du. ha	r. bo. %	z. bo. ha	pl. l. %	C neg. %	D kpe. %	E sl. r. %	F kg ha
7	30,20	2,93		1,92		0,63		0,38	7,75	19,52		
8	1,34								1,34			
9	47,00	23,50	11,40			12,10			23,50			
Sk.	78,54	26,43	11,40	1,92		12,73		0,38	32,59	19,52		
		% 34	15	2		16		1	41	25		
11	8,40	0,73	0,22		0,22			0,29	7,67			
12	3,35								3,35			
Sk.	11,75	0,73	0,22		0,22			0,29	11,00			
		% 6	2		2			2	94			
13	1,92	0,96	0,38	0,29		0,29			0,96			
		% 50	20	15		15			50			
14	7,95	2,35	1,10	1,10	0,15				5,60			
15	3,40								3,40			
Sk.	11,35	2,35	1,10	1,10	0,15				9,00			
		% 21	10	10	1				79			
Sk.	103,56	30,47	13,10	3,31	0,37	13,02		0,67	53,55	19,52		
		% 29	13	3	-	12		1	52	19		

Histogrami predvidenih ukrepov po gozdnogospodarskih
enotah in oddelkih

G.g.e. VZHODNE HALOZE

G. e. Vzhodne Haloze	Odd.	Površina v ha	Premena po drevesnih vrstah v %		Pre-mena %	Nega %	Osta-lo %
			sm ma z. du.	r. b. z. b. pl. l.			
K. o. Zavrč	1	49,38	3	-	22	78	0
			5	6			
			8	-			
K. o. Hrastovec	2	80,74	4	3	23	77	0
			5	1			
			7	3			
K. o. Goričak	3	19,52	8	5	50	50	0
			24	-			
			13	-			
K. o. Drenovec	4	6,93	9	-	25	75	0
			8	5			
			3	-			
K. o. Turški vrh	5	42,68	11	3	23	69	8
			4	-			
			2	3			

G. e. Vzhodne Haloze	Odd.	Površina v ha	Premena po drevesnih vrstah v %		Pre- mena %	Nega %	Osta- lo %
			sm ma z. du.	r. b. z. b. pl. l.			
K. o. Korenjak	6	43,58	5 3 -	- - -	8	92	0
K. o. Pestike	7	1,32	5 5	- 5	20	80	0
K. o. Gorenjski vrh	8	14,68	7 43 9	5 - -	64	36	0
K. o. Belski vrh	9	10,35	21 25 15	8 - -	69	30	1
K. o. Vel. vrh	10	86,92	9 3 3	- - -	15	81	4

G.e. Vzhodne Haloze	Odd.	Površina v ha	Premena po drevesnih vrstah v %		Pre- mena %	Nega %	Osta- lo %
			sm. ma z. du.	r. b. z. b. pl. l.			
K.o. Dolane	11	8,92	2 - 3	- - -	5	40	55
K.o. Brezovec	12	8,87	- - 11	- - -	11	46	43
K.o. Gruškovec	13	9,18	45 4 -	- 4 -	53	47	0
K.o. Medribnik	14	59,89	1 1 -	14 - -	16	84	0
K.o. Paradiž	15	9,92	11 10 -	2 - -	23	77	0

G. e. Vzhodne Haloze	Odd.	Površina v ha	Premena po drevesnih vrstah v %		Premena %	Nega %	Ostalo %
			sm. ma z. du.	r. b. z. b. pl. l.			
K. o. Cirkulane	16	5,34	-	-	0	100	0
K. o. Gradišče pri Cirk.	17	11,69	18	-	26	74	0
K. o. Pristava	18	1,05	-	-	0	100	0
K. o. Pohorje	19	1,21	-	27	68	21	11
K. o. Slatina	20	2,89	29	-	33	67	0













G. e. Vzhodne Haloze	Odd.	Površina v ha	Premena po drevesnih vrstah v %		Pre- mena %	Nega %	Osta- lo %
			sm. ma z. du.	r. b. z. b. pl. l.			
K. o. Mali Okič	21	15,53	34 3 -	- - -	37	63	0
K. o. Veliki Okič	22	8,31	45 - -	- - -	45	55	0
K. o. Repišče	23	1,33	33 14 5	- - -	52	48	0
K. o. Sp. Leško- vec	24	9,74	27 23 7	- - -	57	41	2
K. o. Zg. Lesko- vec	25	2,26	24 16 -	- - -	40	60	0

G. e. Vzhodne Haloze	Odd.	Površina v ha	Premena po drevesnih vrstah v %		Pre- mena %	Nega %	Osta- lo %
			sm ma z. du.	r. b. z. b. pl. l.			
K. o. Mala Varnica	26	2,25	-	-	0	100	0
K. o. Belavšek	27	1,70	18 6 6	- - -	30	70	0
K. o. Trdobjeci	28	5,71	30 - 19	- - -	49	35	16
K. o. Ložina	29	35,82	8 - -	- - -	8	92	0
K. o. Ložina	30	25,98	- - -	- - -	0	100	0

G. e. Vzhodne Haloze	Odd.	Površina v ha	Premena po drevesnih vrstah v %		Pre- mena %	Nega %	Osta- lo %
			sm ma z. du.	r. b. z. b. pl. l.			
K. o. Gruškovje	31	101,57	11 5 2	2 - -	20	80	0
K. o. Gruškovje	32	7,15	10 - 10	L - -	20	80	0
K. o. Gruškovje	33	11,19	15 1 11	- - -	27	63	10
K. o. Gruškovje	34	10,78	25 16 19	- - -	60	40	0
K. o. Gruškovje	35	14,02	13 12 13	- - -	38	62	0

G. e. Vzhodne Haloze	Odd.	Površina v ha	Premena po drevesnih vrstah v %		Pre- mena %	Nega %	Osta- lo %
			sm ma z. du.	r. b. z. b. pl. l.			
K. o. Gruškovje	36	68,43	11 7 9	4 1 3	35	64	1
K. o. Vel. Varnica	37	6,75	82 - 1	- - -	83	17	0
K. o. Ljubstava	38	8,31	26 14 8	- - -	48	52	0
K. o. Vareja	39	59,45	21 14 13	2 - 2	52	48	0
K. o. Dravinjski vrh	40	42,79	12 33 4	- 2 -	51	49	0

G. e. Vzhodne Haloze	Odd.	Površina v ha	Premena po drevesnih vrstah v %		Pre- mena %	Nega %	Osta- lo %
			sm ma z. du.	r. b. z. b. pl. l.			
K. o. Sedlašek	46	72,99	34 16 14	7 - -	71	27	2
K. o. Stanošina	47	2,37	- - -	- - -	0	0	100
K. o. Rodni vrh	48	85,85	14 12 5	3 - 4	38	60	2
K. o. Strajna	49	39,21	10 18 3	8 - -	39	60	1
K. o. Dobrina	50	11,63	3 5 -	5 - -	13	27	60

G. e. Vzhodne Haloze	Odd.	Površi- na v ha	Premena po drevesnih vrstah v %		Pre- mena %	Nega %	Osta- lo %
			sm ma z. du.	r. b. z. b. pl. l.			
K. o. Kočice	51	11,41	37 3 23	- - -	63 	34 	3 
K. o. Nadole	52	7,40	13 - 12	- - -	25 	75 	0
K. o. Sitež	53	19,59	9 15 9	- 15 -	48 	52 	0
K. o. Dolena	54	95,81	21 6 5	5 - -	37 	48 	15 
K. o. Gorca	55	91,62	5 10 6	2 - 1	24 	74 	2

G. e. Vzhodne Haloze	Odd.	Površina v ha	Premena po drevesnih vrstah v %		Pre- mena %	Nega %	Osta- lo %
			sm ma z. du.	r. b. z. b. pl. l.			
K. o. Janški vrh	56	16,88	30 25 16	- - -	71	29	0
K. o. Janški vrh	57	42,40	20 10 10	- - 1	41	59	0
K. o. Janški vrh	58	21,20	13 12 -	13 12 -	50	50	0
K. o. Janški vrh	59	21,53	20 15 -	15 - -	50	50	0
K. o. Janški vrh	60	12,84	6 6 -	5 6 -	23	77	0

G.g.e. ZAHODNE HALOZE

G.e. Zahodne Haloze	Odd.	Površina v ha	Prejena po drevesnih vrstah v %		Pre- mena %	Nega %	Osta- lo %
			sm ma z. du.	r. b. z. b. pl. l.			
K.o. Stari grad	1	0,48	-	-	0	100	0
K.o. Stari grad	2	19,08	10	-	10	89	1
K.o. Stari grad	3	13,80	9	-	18	82	0
K.o. Stari grad	11	15,87	19	-	30	70	0
K.o. Jelovec	4	1,25	7	-	14	86	0

G. e. Zahodne Haloze	Odd.	Površina v ha	Premena po drevesnih vrstah v %		Premena %	Nega %	Ostalo %
			sm. ma. z. du.	r. b. z. b. pl. l.			
K. o. Jelovec	5	19,21	11 7 -	1 - -	19	81	0
K. o. Jelovec	6	6,26	22 14 2	- - -	38	62	0
K. o. Sveča	12	25,20	- 3 -	- 8 -	11	89	0
K. o. Sveča	13	37,00	8 21 -	- 4 17	50	50	0
K. o. Sveča	14	34,80	- 39 -	15 - -	54	46	0

G. e. Zahodne Haloze	Odd.	Površina v ha	Premena po drevesnih vrstah v %		Pre- mena %	Nega %	Osta- lo %
			sm ma z. du.	r. b. z. b. pl. l.			
K. o. Sveča	15	38,00	-	-	10	90	0
K. o. Sveča	16	10,02	-	-	10	90	0
K. o. Stoperce	17	39,27	44	-	95	5	0
K. o. Stoperce	18	30,70	10	1	25	75	0
K. o. Stoperce	19	33,07	4	-	23	77	0

G. e. Zahodne Haloze	Odd.	Površina v ha	Prejena po drevesnih vrstah v %		Pre- mena %	Nega %	Osta- lo %
			sm. ma z. du.	r. b. z. b. pl. l.			
K. o. Stoperce	20	18,77	18 13 -	- - -	31	69	0
K. o. Stoperce	21	34,96	6 4 4	- - -	14	86	0
K. o. Bolfenk	22	45,92	16 - 6	- 3 10	35	65	0
K. o. Skrblje	23	13,91	- 6 -	10 4 -	20	80	0
K. o. Nadole	24	14,39	3 6 6	- - -	15	85	0

G. e. Zahodne Haloze	Odd.	Površina v ha	Premena po drevesnih vrstah v %		Pre- mena %	Nega %	Osta- lo %
			sm. ma z. du.	r. b. z. b. p. l. l.			
K. o. Kupčinja vrh	25	39,47	8	-	16	84	0
			7	-			
			1	-			
K. o. Kupčinja vrh	32	27,78	-	-	0	0	100
			-	-			
			-	-			
K. o. Dobrina	28	15,42	-	-	0	100	0
			-	-			
			-	-			
K. o. Žetale	7	36,48	7	-	20	80	0
			4	-			
			5	-			
K. o. Žetale	8	27,40	62	-	62	38	0
			-	-			
			-	-			

G. e. Zahodne Haloze	Odd.	Površina v ha	Premena po drevesnih vrstah v %		Pre- mena %	Nega %	Osta- lo %
			sm ma z. du.	r. b. z. b. pl. l.			
K. o. Žetale	9	14,39	10 - -	- - -	10	90	0
K. o. Žetale	10	22,30	12 9 10	- - 1	32	68	0
K. o. Žetale	11	43,56	14 11 8	- - 3	36	64	0
K. o. Žetale	12	23,36	10 - -	- - -	10	90	0
K. o. Žetale	16	11,54	- -	- -	0	100	0

G. e. Zahodne Haloze	— Odd.	Površina v ha	Premena po drevesnih vrstah v %		Pre- mena %	Nega %	Osta- lo %
			sm ma z. du.	r. b. z. b. pl. l.			
K. o. Žetale	17	39,67	3 1 -	- - -	4	96	0
K. o. Žetale	18	25,49	4 2 2	- - 2	10	90	0
K. o. Žetale	19	26,99	8 6 6	- - -	20	80	0
K. o. Žetale	20	26,08	5 4 4	- - -	13	87	0
K. o. Žetale	21	49,18	6 1 6	- 4 4	21	79	0

G. e. Zahodne Haloze	Odd.	Površina v ha	Premena po drevesnih vrstah v %		Pre- mena %	Nega %	Osta- lo %
			sm ma z. du.	r. b. z. b. pl. i.			
K. o. Čermožiše	22	28,74	4 3 3	- - -	10	75	15
K. o. Čermožiše	23	44,19	7 5 5	- - -	17	13	70
K. o. Čermožiše	24	24,88	- - -	- - -	0	100	0
K. o. Čermožiše	25	14,17	8 6 6	- - -	20	80	0
K. o. Čermožiše	26	14,52	6 12 -	9 3 -	30	70	0

G.g.e. DRAVSKO POLJE

G. e. Dravsko polje	Odd.	Površina v ha	Premena po drvevnih vrstah v %		Premena %	Nega %	Ostalo %
			sm. ma. z. du.	r. b. z. b. pl. l.			
K. o. Zg. Pristava	34	31,51	16 1 -	15 - -	32	68	0
K. o. Zg. Pristava	35	9,76	10 - -	- - -	10	90	0
K. o. Zg. Pristava	36	12,51	- - -	- - -	0	100	0
K. o. Bolečka vas	37	36,13	5 - -	- - -	5	95	0
K. o. Bolečka vas	38	37,98	8 5 -	6 9 2	30	70	0

G. e. Dravsko polje	Odd.	Površina v ha	Premena po drevesnih vrstah v %		Pre- mena %	Nega %	Osta- lo %
			sm ma z. du.	r. b. z. b. pl. l.			
K. o. Bolečka vas	39	21,03	16	32	80	20	0
K. o. Bolečka vas	40	18,39	9	25	49	51	0
K. o. Bolečka vas	41	15,24	-	-	0	100	0
K. o. Bolečka vas	42	12,08	18	9	60	40	0
K. o. Bolečka vas	43	11,78	4	9	19	81	0

G.e. Dravsko polje	Odd.	Površina v ha	Premena po drevesnih vrstah v %		Premena %	Nega %	Ostalo %
			sm ma z. du.	r. b. z. b. p. l. l.			
K. o. Ptujška gora	44	1,21	-	42	73	27	0
K. o. Lešje	45	33,77	5	6	21	79	0
K. o. Podložje	46	2,67	17	-	17	83	0
K. o. Sestrže	47	37,71	1	-	10	90	0
Dravsko polje Skupaj		281,86	7	8	25	75	0

G.g.e. MAKOLE

G. e.: Makole	Odd.	Površina v ha	Premena po drevesnih vrstah v %		Pre- inena %	Nega %	Osta- lo %
			sm na z. du.	r. b. z. b. pl. l.			
K. o. Štaten- berg	7	30,20	- 6 -	2 - 1	9	26	65
K. o. Štaten- berg	8	1,34	- - -	- - -	0	100	0
K. o. Štaten- berg	9	47,00	24 - -	26 - -	50	50	
K. o. Pečke	11	8,40	3 - 3	- - 3	9	91	0
K. o. Pečke	12	3,35	- - -	- - -	0	100	0

